

ESTUDI HABITATGE BUIT A LES LLOSSES 2024

Desembre 2024

Elaborat per Joan Aloy Gimenez

Realitzat per a:



Ajuntament de les Llosses

Cofinançat per:



Consell Comarcal
del Ripollès



Diputació de Girona

Estudi habitatge al municipi de les Llosses

Desembre 2024

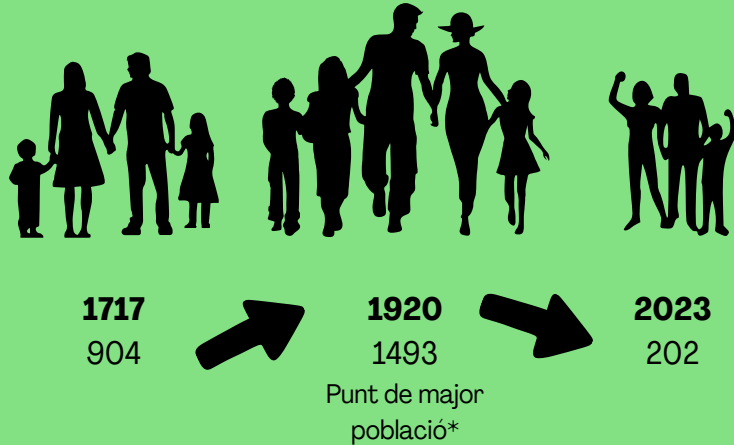
Índex

Resum gràfic de l'estudi.....	1
El municipi.....	2
Evolució de la població.....	3
Economia.....	4
Estudi d'habitatge.....	5
Actuacions en matèria d'habitatge.....	6
Problemes de l'habitatge.....	7
Solucions al voltant de l'habitatge.....	8
Habitatges buits detectats.....	9
Fitxes d'habitatges buits.....	17
Fitxes d'habitatges per arreglar.....	30
Fitxes d'habitatges en runes.....	65
Fitxes d'habitatges amb poques restes.....	106


RESUM DE L'ESTUDI D'HABITATGE A LES LLOSSES

POBLACIÓ

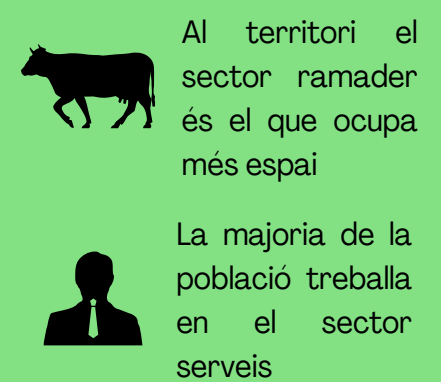
Evolució de la població



Distribució de la població per gènere i edat



Principals sectors econòmics



HABITATGE



378 Construccions comptabilitzades



348 Cases



15 Esglésies



12 Negocis



3 Equipaments municipals

Aquestes 348 cases es reparteixen de la següent manera



154 Habitades



10 Buides



38 S'han d'arreglar



43 Ruïna



103 Poques restes

Les quals es distribueixen així:



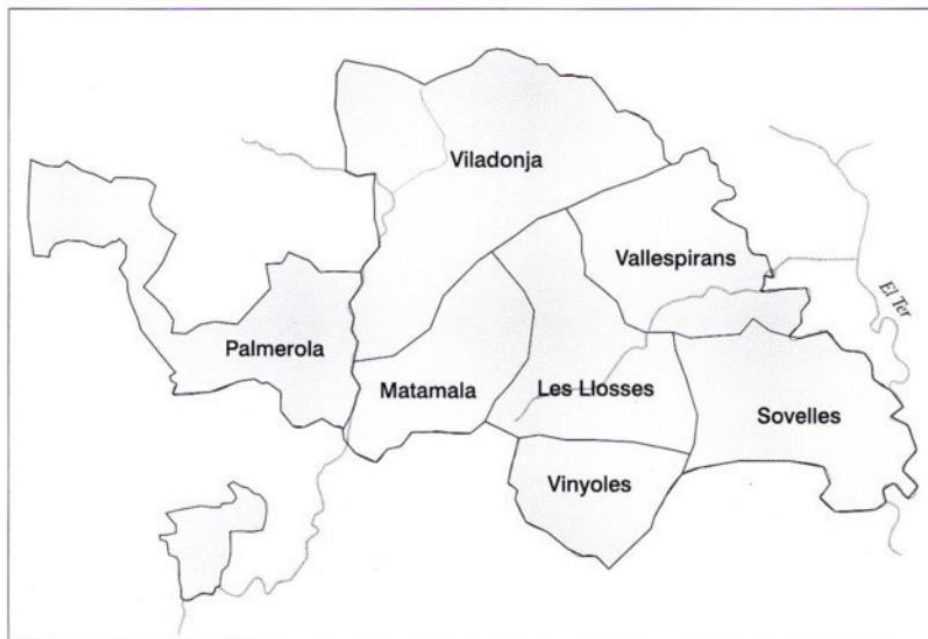
46,1% 1^a residència



53,9% 2^a residència

El municipi

Les Llosses és un municipi situat al sud-oest de la comarca del Ripollès. és el municipi amb més superfície de tota la província de Girona, amb una extensió de 114 km². El terme municipal té el seu origen en la unió de les parròquies de Sant Esteve de Vallespirans, Sant Martí de Vinyoles, Sant Sadurní de Sovelles, Santa Maria de Matamala, Santa Maria de Les Llosses, més endavant s'hi van afegir Viladonja, el 1974, i Palmerola, l'any 1991. Aquest origen en diferents parròquies, avui veïnats, fa que la població hagi quedat repartida al voltant de cada església i no existeixi un nucli urbà que agrupi la major part del municipi.



Parròquies del municipi

Tot i això, al municipi hi ha un nucli agrupat, l'antiga colònia tèxtil de la Farga de Bebié, situat a la part est del municipi, en l'actualitat només funciona com a fàbrica d'energia i està pràcticament deshabitada. Però hi va haver un moment en què va arribar a tenir 1.000 persones treballant-hi i encara s'hi conserven el cinema, la fonda, botigues i els blocs de pisos.

Pel que fa a població, a les Llosses viuen 202 persones, amb una densitat d'1,8 hab./ km², de les més baixes de Catalunya. La seva distribució per edats i sexe és la següent:

	Homes	Dones	Total
De 0 a 9 anys	7	7	14
De 10 a 19 anys	11	10	21
De 20 a 29 anys	6	5	11
De 30 a 39 anys	13	14	27
De 40 a 49 anys	31	13	44
De 50 a 59 anys	10	11	21
De 60 a 69 anys	25	14	39
De 70 a 79 anys	13	7	20
80 anys o més	0	5	5
Total	116	86	202

Font: IDESCAT

Es pot observar que un 63,86% de la població té més de quaranta anys i és una mitjana d'edat gran, però no és una població excessivament envellida. Això és a causa del fet que força de la gent gran del municipi marxa a Ripoll o altres municipis de la comarca per estar a prop de serveis bàsics. Cal destacar també que aquest moviment, històricament, es deu sobretot a la finalització de la seva activitat ramadera i que, segons la llei de la masoveria, aquesta comporta el final de l'estada a la casa on havien dut a terme l'explotació ramadera.

Evolució població

1717	1787	1857	1877	1887	1900	1910	1920	1930	1940
904	978	1.831	1.374	1.249	1.185	1.309	1.493	1.486	1.183
1950	1960	1970	1981	1990	1992	1994	1996	1998	2000
1.127	910	627	500	400	418	418	269	270	275
2002	2004	2006	2008	2010	2012	2014	2016	2018	2020
260	262	246	234	221	224	211	213	219	212
2022	2023								
205	202								

1717-1981: població de fet; 1990- : població de dret

La taula d'evolució demogràfica mostra el procés de despoblament que ha patit el municipi des de la revolució industrial i ajuda a entendre com s'han anat adaptant els habitatges a aquesta evolució.

La primera fase que destaca és l'augment del 87,21% en setanta anys a principis del segle XIX, en aquest període les cases més importants augmenten de dimensió (en cases com Capdevila o Ierra es veu des de l'exterior el procés d'ampliació) i també es construeixen cases més modestes arreu del municipi que habitaven treballadors per a les grans cases, a mesura que la revolució industrial avança durant la segona meitat del segle XIX comencen a marxar del poble habitants a treballar a les fàbriques, sobretot ho fan els que vivien en cases modestes; per això avui dia les cases més petites són de les més mal conservades.

El municipi recupera població al voltant del 1910 per l'augment de la indústria tèxtil de principis del segle XX, amb les exportacions cap a Amèrica del Sud i cap a l'Europa en guerra, i que fan de la Farga de Bebié, establerta l'any 1895 al sud-est del municipi, una de les filatures més importants de Catalunya, amb 600 treballadors i treballadores en finalitzar la Primera Guerra Mundial.

Aquest efecte s'allarga fins a la Guerra Civil Espanyola, moment en què el municipi començarà a perdre població amb un moment clau, el *Plan de estabilización* del règim franquista de 1959, que accelera el procés de despoblament fent que novament els habitants marxïn a les ciutats a buscar feina, tot i que amb una diferència: no marxaven tant famílies senceres sinó que era un moviment migratori més dels joves i no tant dels pares, que es quedaven a les Llosses.

I, amb el pas del temps, a mesura que la generació que es va quedar va fent-se gran és com s'explicaria la pèrdua d'habitants de finals del segle XX, sumant-hi també la reducció de l'activitat a la Farga de Bebié, que acabarà tancant portes, com a fàbrica tèxtil, el 2008.

Per acabar el repàs històric cal dir que tot sembla indicar que l'arribada d'immigrants a Espanya procedents de l'estranger a principis del segle XXI no va tenir cap efecte en la població del municipi, com a la majoria del món rural català.

Més endavant hi entraré més en detall, però és important entendre aquesta evolució per veure què ha passat amb el parc d'habitatges a les Llosses i com pot ser que en un municipi que en 150 anys ha perdut pràcticament el 89% de la població costi trobar-hi habitatge buit.

Economia

Pel que fa a l'activitat econòmica a les Llosses cal destacar que s'hi produeix un efecte pèndol laboral i hem de distingir entre l'activitat econòmica al territori i l'activitat econòmica de la població.

Els principals sectors econòmics de les Llosses són el terciari, pràcticament en exclusiva turisme, i el primari, sobretot ramader boví, com podem veure a la taula següent:

	Caps de bestiar			Allotjaments turístics					
	Boví	Porcí	Altres	Hotel Rural	Places Hotel	Càmping	Places Càmpings	Turisme Rural	Places Turisme Rural
Les Llosses	2475	321	661	2	26	1	150	14	119

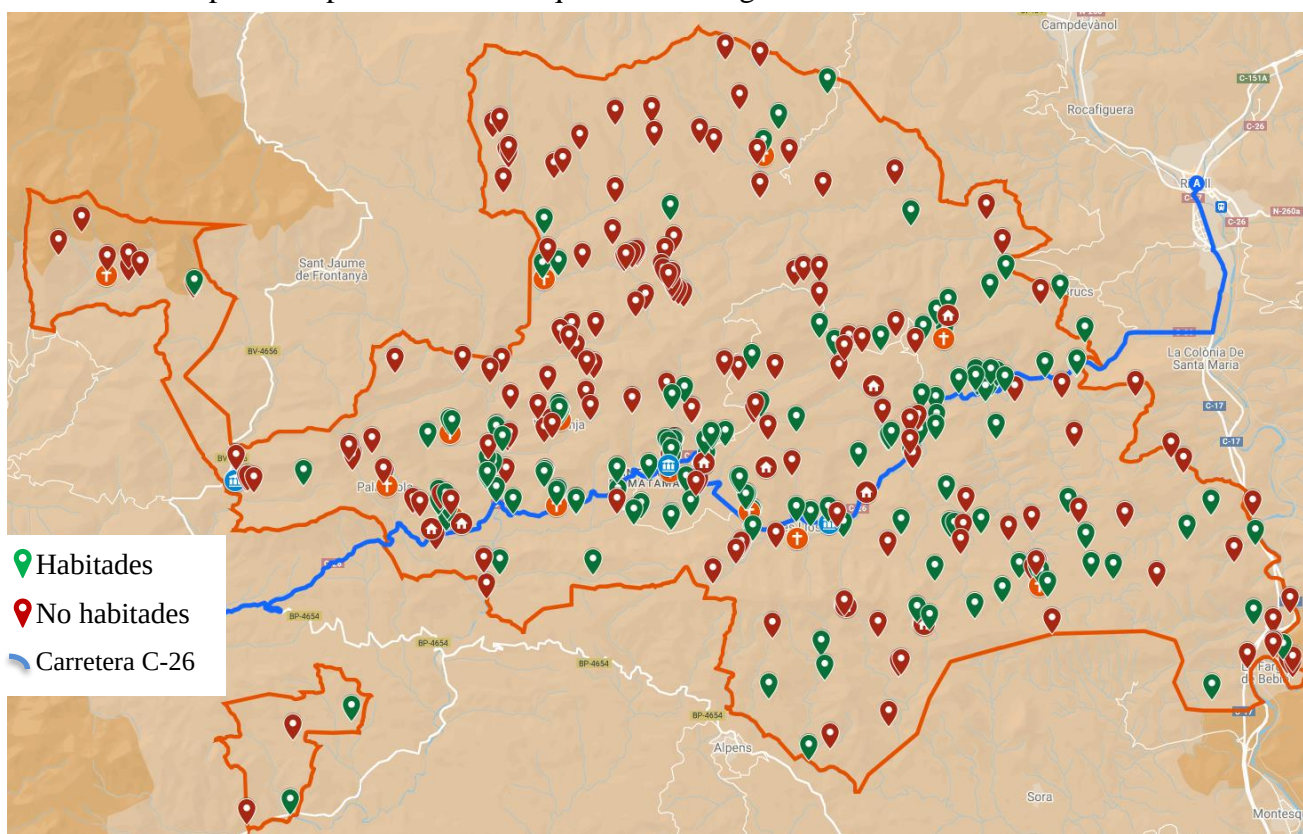
Font: IDESCAT (Dades bestiar 2020 i dades allotjaments turístics del 2023)

Com a nota cal destacar que en el sector primari s'està veient un procés d'acumulació d'explotacions ramaderes (o acumulació de terres); com a la resta de Catalunya, el nombre de ramaders disminueix molt més del que ho fan els caps de bestiar a escala de Catalunya veiem que les explotacions ramaderes s'han reduït un 45,82% des del 2008 i les places de bestiar s'han reduït un 2,07%.

Aquest procés d'acumulació de terres té un impacte en l'entorn forestal del municipi i dificulta la creació de noves explotacions ramaderes, però també allibera les cases on ja no viu el ramader de les terres sinó que hi viu una família on els seus membres treballen a les poblacions del voltant, generant un «efecte carretera» que influeix en l'habitatge.

Ara tornaré a explicar aquest últim concepte, però abans cal dir que la principal activitat econòmica dels habitants de les Llosses és el sector terciari i secundari dut a terme en municipis veïns, sobretot del Ripollès.

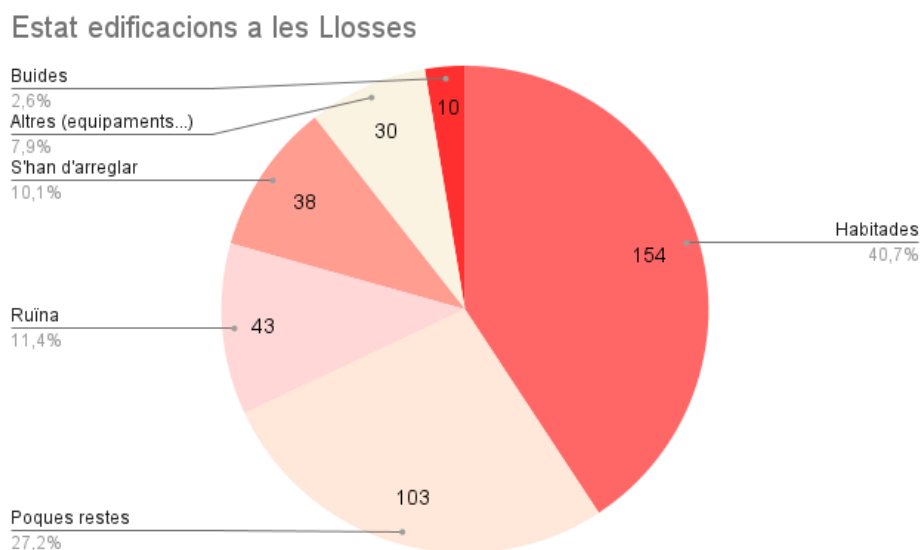
Què és l'efecte carretera? Com que els habitants treballen, han d'anar a comprar i/o tenen els serveis bàsics en d'altres municipis, la majoria vol viure en un lloc ben comunicat, a prop de la carretera, cosa que genera una distribució sobre el mapa dels habitatges en què com més t'allunyes de la carretera i de Ripoll més possibilitats tens que la casa estigui buida i/o mal conservada.



Si mirem el mapa veiem clarament com la majoria de les cases buides es concentren a la zona nord del municipi, la zona de Viladonja, que no té accés ràpid a la carretera, i a la zona oest, Palmerola, que queda molt apartada de Ripoll i on els municipis petits de Sant Jaume de Frontanyà i Borredà no generen prou pol d'atracció amb possibilitats de feina i botigues com perquè la gent hi vagi a viure.

Estudi d'habitatge

L'evolució històrica del nombre d'habitants del municipi que hem vist abans té un impacte en l'estat del parc d'habitatges actual, ja que les cases que es van abandonar en els diferents moments empitjoren el seu estat de conservació. Per això, en l'estudi dut a terme al municipi de Les Llosses s'han detectat 378 construccions, amb la següent distribució:



Del total de cases de les Llosses n'hi ha 154 d'habitades, d'aquestes, 66 ho són com a primera residència i 77 de segona residència. I també hi ha 30 construccions que tenen un ús diferent del residencial, com ara equipaments municipals, esglésies i negocis.

Les 194 construccions detectades restants són les que en l'actualitat no tenen cap ús i es troben en diferents estats de conservació.

- 10 les considero com a buides, és a dir, s'hi podria entrar a viure sense fer una gran despesa més enllà d'arreglar algun petit detall. S'ha de dir que d'aquestes 10, tres consten com a buides perquè estan en venda, dues més estan bloquejades per temes d'herència, una sembla que el propietari se la volia arreglar i dues més tinc dubtes de si no s'haurien de fer més reformes del que sembla. De les dues restants, els inquilins n'han marxat fa poc i en una d'aquestes una parella havia començat tractes per anar-hi a viure.

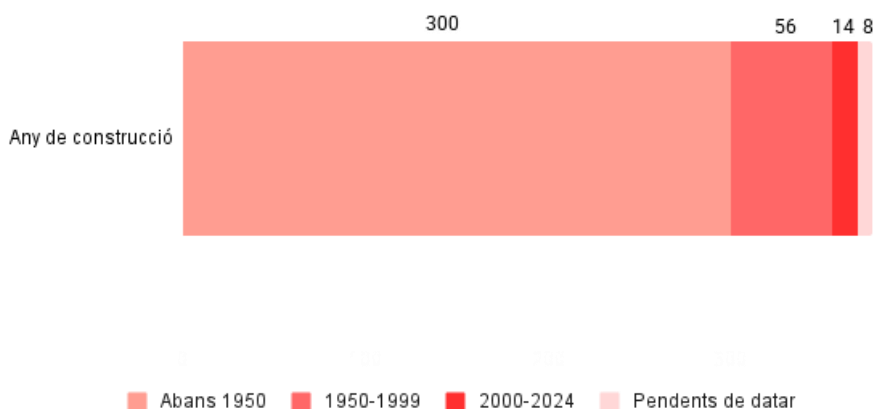
- He classificat 38 cases com que s'han d'arreglar, és a dir, són cases que estructuralment es veuen que estan bé i el que sí que s'hi hauria de fer són adequacions interiors, canviar finestres, arreglar una mica la teulada, etc. La idea d'aquesta classificació són cases que necessitarien una despesa per poder-hi viure.

- Com a ruïna s'han classificat 43 construccions, que són les que presenten problemes d'estructura, però encara es continua veient l'espai original que ocupava la construcció, hi ha força parets senceres. En general, com a resum, es reconeix que la construcció era una casa, però s'hi ha de fer una inversió important per poder-hi tornar a viure.

- Finalment, s'han detectat 103 restes de construccions de les quals queda tan poca cosa que són pràcticament impossibles de recuperar; en algunes encara s'arriba a reconèixer la planta original i, en unes poques, pràcticament no queda res.

En general, els habitatges dels quals queden menys restes eren les cases més modestes i petites, en part perquè segurament també tenien més parts fetes amb fusta i, d'una altra part, perquè devien ser de les primeres a quedar buides amb el primer moviment camp-ciutat fruit de la revolució industrial. És important també analitzar el parc d'habitatge per l'any de construcció i destacar que aquest, com es pot veure en el gràfic de sota, està format en la gran majoria de casos per cases construïdes abans de 1950 i en les quals quan s'hi deixa de viure, s'hi produeix un procés de deteriorament molt ràpid.

Any de construcció o rehabilitació (segons el cadastre)



Com a exemples d'aquest deteriorament cal dir que hi ha cases on fa setanta anys hi vivia una família i en l'actualitat només queden dues parets dempeus, o cases que fa trenta anys estaven senceres ara només queden les parets exteriors, o cases en què el 2012 es va obrir un forat a la teulada i deu anys després ja no té teulada, o, i per acabar amb els exemples, cases on ha caigut la pallissa en els últims anys.

Per acabar aquest apartat s'ha de dir que la majoria de les construccions són cases aïllades, però d'entre les que no ho són cal destacar que hi ha 3 blocs de pisos a la zona de la Farga de Bebié que sumen un total de 60 pisos i que estan totalment buits, si bé cal puntualitzar que els del bloc de pisos del Tibidabo estan en molt mal estat, són molt petits i s'haurien d'adequar a uns estàndards moderns, fet que reduiria el nombre de pisos. A més, tots tres blocs de pisos haurien de passar per un procés de restauració, ja que mostren un estat de deteriorament, en especial Sunyers i Tibidabo.

Actuacions en matèria d'habitatge dels últims anys

A finals dels anys noranta es va voler establir una zona urbana en l'entorn del nucli on hi ha més habitatges agrupats, Santa Maria de Matamala. Aquesta zona urbana s'ubicaria a prop de la carretera C-26 i es construirien els habitatges pensant en gent del municipi que estava a punt de finalitzar el contracte de masoveria i no es volia desvincular del municipi, habitants que volien comprar una casa i no viure de lloguer i/o per a joves del poble. El projecte es va dissenyar, ja estaven els propietaris dels terrenys d'acord i també hi havia habitants de la localitat amb interès per les cases, però el procés a l'administració va ser tan lent que, quan el projecte va tenir el vistiplau, la majoria de les persones del municipi que s'hi havien interessat ja havien marxat del poble. En aquest punt, el projecte va quedar aturat per por que si s'acabaven construint les cases, aquestes s'acabarien destinant a segones residències. Per acabar de reblar el clau, la modificació de la llei d'urbanisme l'any 2002 va afegir noves exigències al projecte i aquest va quedar descartat.

El 2004 l'Ajuntament va dur a terme un catàleg de masies de la localitat, però aquest catàleg no va arribar a aprovar-se. El fet que aquest catàleg no s'aprovés comporta que, en l'actualitat, depenent quin sigui l'estat de la casa que es vol arreglar, s'hagin de fer els tràmits a través d'urbanisme de Girona, fet que suposa un cost i una durada més elevada que si estigués el catàleg en vigor.

L'any 2017 l'Ajuntament va decidir rehabilitar un espai del qual disposava a la planta superior de l'edifici i convertir-lo en habitatge social. Aquest espai avui dia ja està habitat.

A més d'aquesta rehabilitació, l'Ajuntament també està arreglant dues cases que té en propietat, la Rovira i Ca les Mestres de Palmerola, amb l'objectiu de destinar-les a lloguer social.

Des de l'Ajuntament també es reben i es registren les persones que s'interessen per venir a viure a les Llosses.

Problemes de l'habitatge

El principal problema del municipi és que la pèrdua d'habitatges, ja sigui perquè es destinen a altres usos (turisme rural) o perquè cauen pel mal estat de conservació, fa que hi hagi molt poca oferta disponible perquè la gent que vulgui venir pugui fer-ho i quedar-se a viure a les Llosses. Fruit d'aquest problema se'n deriven dos més:

- Hi ha un **desacompassament** entre demanda i oferta, és a dir, costa molt que quan hi ha una persona interessada a venir a viure coincideixi amb el fet que hi ha un habitatge disponible, perquè n'hi ha poc.

- **L'habitatge és car.** Si mirem les propietats en venda, només n'hi ha una que baixi dels 300.000 € i la casa està en ruïnes. Si es vol arreglar una casa també és molt costós, tant pel transport com pels materials que s'han de fer servir; hi ha hagut un parell de casos en què hi havia gent disposada a arreglar-se una casa, però quan els han dit el cost de la reforma ho han deixat estar.

Pel que fa al cost del lloguer, depèn molt del propietari. Hi ha propietaris que entenen les condicions que hi ha per viure al poble i la feina que porten les cases de pagès de manteniment i posen un preu de lloguer més assequible, i hi ha propietaris que posen un preu car perquè saben que un lloguer alt una persona que hi vagi a viure de primera residència no s'ho pot permetre, però que potser hi haurà una colla d'amics/famílies que poden llogar la casa en grup i anar fent torns els caps de setmana de segona residència.

Destacar també que, en general, l'entorn rural té més **dificultats** per accedir al **finançament** bancari. Ens hem trobat casos de persones que a l'hora de fer una hipoteca o un préstec els demanaven més avals i/o més entrada i els finançaven menys part del cost. De la mateixa manera, com a exemple de tracte diferent de l'entorn rural, hi ha veïns que s'han trobat amb dificultats en el tema assegurances perquè les empreses asseguradores en cases aïllades no els volen assegurar el contingut.

Un altre problema que hi ha si s'opta per arreglar una casa és la **lentitud dels tràmits**. Com que no s'ha aprovat el catàleg de masies, d'aquest tipus d'obres. Si algú vol fer la recuperació d'una casa, ho ha de fer a través d'Urbanisme de Girona i això suposa un cost extra en l'elaboració del projecte, però sobretot una dilatació en el temps que ronda els 2-3 anys.

Cal destacar també la **poca propietat pública** de terres i habitatges que té l'Ajuntament de les Llosses i que junt amb un pressupost baix no dona gaire marge de maniobra per ampliar l'oferta d'habitatge social. Això a la vegada limita la capacitat sancionadora de l'Ajuntament respecte als propietaris en el sentit que, imagineu que l'Ajuntament sanciona un propietari per tenir cases buides, com reaccionarà aquest propietari si després per un tema de serveis l'Ajuntament li demana de fer una rassa per un camp de la seva propietat? Dit en altres paraules, la poca propietat pública obliga l'Ajuntament a l'entesa amb els propietaris privats i limita la capacitat d'acció.

L'últim problema, propi del parc d'habitatge, que s'ha detectat és el que podríem anomenar la **infrautilització** tant en temps com en espai. Com hem vist a l'estudi hi ha més segones residències que primeres residències, però dintre de les segones hi ha cases que hi van pràcticament cada cap de setmana, però n'hi ha d'altres que hi van un mes a l'any o, fins i tot, en algun cas només un cap de setmana. I amb el tema de l'espai el que succeeix és que quan al segle XIX va augmentar la població moltes cases van augmentar en dimensió perquè sota una mateixa teulada hi vivia la família i moltes

vegades treballadors de la finca i d'altres persones vinculades a la família. No obstant, a mesura que la població es va reduint, els nuclis familiars es van fent petits, i cada cop viu menys gent en una mateixa casa, tot i que aquesta no redueix la seva dimensió. En l'actualitat tenim cases de 3 plantes i/o de més de 300 m² construïts on viu una parella que només tenen condicionada per viure una planta de l'habitatge que és l'espai que consideren que necessiten, i la resta queda desaprofitada.

Per acabar aquest apartat, voldria destacar un problema que si bé no està relacionat directament amb l'habitatge sí que hi té una influència important: el **model econòmic de la comarca**. Si mirem les dades d'evolució històrica de la població del municipi de les Llosses i de la resta de petits pobles de la comarca veiem que, la majoria, el seu moment de major població coincideix amb el moment en què en el territori de la mateixa localitat tenia més activitat d'extracció de matèries primeres. Dit d'una altra manera, municipis com les Llosses es beneficiaven molt d'haver de proveir les fàbriques, colònies i la població de la comarca de matèries com llana, fusta, aliments, etc. quan l'economia va evolucionar cap al sector serveis i, per sobre de tot, el turisme. Ja que aquest sector econòmic té un impacte molt petit, per no dir nul, en l'activitat econòmica dels mateixos municipis que l'acullen i no hi generen llocs de feina. I d'això voldria extreure una idea:

Quan s'aposta pel turisme, el que s'està fent és convertir el territori en el producte, però a la vegada aquest territori es converteix en el mateix bé d'inversió per als capitalistes. I, perquè s'entengui el que vull dir, ho explicaré amb un exemple relacionat amb les Llosses: el senyor Edmond Bebié abans de fundar la Farga de Bebié ja tenia una fàbrica de filats a Aargau, Zuric. Amb els beneficis que obtenia d'aquesta fàbrica de Suïssa va decidir invertir a fer una fàbrica de filats a les Llosses. Arreu de Catalunya trobem exemples similars, com les colònies i fàbriques de J&P Coats Ltd., cosa que produeix un petit efecte crida d'inversió en aquest sector i que propicia l'aparició de noves fàbriques tèxtils que generen llocs de treball. Ara bé, quan el senyor X té un hotel al Ripollès que li dona diners i els vol reinvertir, què farà? muntar un altre hotel, i el pot construir de zero o pot comprar un edifici i convertir-lo en un hotel; i és en aquest moment, i amb l'efecte crida posterior, on, per convertir el territori en un producte per atreure visitants, a poc a poc converteixes els edificis en un bé d'inversió i es canvien els habitants del municipi per pernoctacions de visitants.

Vol dir això que s'ha d'acabar amb el turisme? Doncs no, el turisme està bé en tant que serveix per diversificar l'activitat econòmica, però no pot ser la principal activitat econòmica, i per això s'ha de mirar d'equilibrar amb els altres sectors.

En el sector de la indústria la comarca té un desavantatge que és la ubicació i la comunicació amb l'exterior. Ara fa uns dies va sortir la notícia que la Unió Europea donava 400 milions a Catalunya per fer una fàbrica de xips. Deixant de banda factors com la formació de la mà d'obra, si se situés la fàbrica a la comarca, com que no es tenen les matèries primeres per fabricar xips això comportaria que aquestes matèries haurien de venir del port de Barcelona, transformar-se aquí i tornar a portar-les cap a Barcelona si s'han d'exportar o cap on sigui qui els hagi de fer servir. Amb els preus del transport actuals aquest doble trajecte dificulta molt la competitivitat.

Per això, quan es parla de reindustrialització, i si es vol que els municipis i la comarca augmentin de població, el que s'ha de fer és tornar una mica al que els va fer créixer: a extreure les matèries primeres i fer una primera activitat de transformació a la comarca.

Solucions al voltant de l'habitatge

Fruit de l'estudi dels diferents problemes de l'habitatge es plantegen solucions per minimitzar o eliminar alguns dels problemes enumerats anteriorment:

L'Ajuntament mirarà de tirar endavant un nou catàleg de masies per tal d'agilitzar els tràmits per a aquelles persones interessades a arreglar una casa. I, també, perquè és una eina més del municipi en temes d'habitatge.

També s'hauria de mirar de tenir en compte quan es convoquin ajudes i subvencions per a la rehabilitació d'habitatges el fet que arreglar un habitatge en l'entorn rural és més car que no pas a l'entorn urbà.

Des de l'administració també s'hauria de mirar d'agilitzar tràmits per si es vol recuperar una casa i garantir l'accés al finançament.

És veritat que en el passat en matèria de construcció es van fer algunes actuacions forassenyades, però un cop passat el boom immobiliari i en la situació actual en municipis com les Llosses potser s'hauria de mirar de relaxar la normativa en alguns aspectes: materials de construcció (avui dia només es poden fer cases de pedra o maó recobert) i temes de divisió de cases (permetre fer separacions en cases de més de x metres quadrats).

Per mirar d'arreglar el tema del *desacompassament* entre oferta i demanda el que s'hauria de fer és una xarxa entre els municipis petits per tal que la gent que s'interessa per anar a viure a un municipi petit, i que moltes vegades tant li fa un municipi o un altre, pugui trobar un habitatge ràpid. Obviament que els mateixos veïns del poble que busquin una casa nova han de tenir prioritat i que cada alcalde mirarà pel seu municipi. S'hi poden posar totes les precaucions que vulgueu, però la xarxa s'ha de fer i ha de ser proactiva (tant en oferta com en demanda d'habitatge) i moderna (aprofitar les noves tecnologies i que sigui àgil).

Habitatges buits detectats

En aquest apartat hi ha la informació dels 187 habitatges detectats de dues maneres: en format llista perquè sigui més àgil la cerca d'informació i en format fitxa, on hi haurà la informació essencial amb imatges de l'estat de la casa, per fer-ho més visual. Per evitar fer columnes amb tota la informació igual cal dir que els habitatges estan sota la norma: *NNSS de Planejament de l'Ajuntament de les Llosses, aprovades definitivament per la comissió territorial d'Urbanisme de Girona el 29 de març 2000 (DOGC 3162 de 16-06-2000, el municipi és Llosses, les i que el codi de municipi és el 170963. A més, al llistat només hi haurà construccions de tipus habitatge. Pel que fa a les taules les trobareu agrupades per estat de les construccions amb una excepció, les tres primeres seran els blocs de pisos de la Farga de Bebié. Els camps que hi consten són els següents:*

Ordre	Núm. d'aparició a les fitxes
ID	Núm. d'aparició al catàleg del 2004
ADRECA	Nom de la casa
NUCLI	Grup de cases en el qual es troba o quina és la casa més important de les que té a la vora
VEINAT	Parròquia a la que pertany
CADASTRE	Nº cadastre de la finca on s'ubica o de la construcció
X	Coordenada X UTM 31 ETRS 89
Y	Coordenada Y UTM 31 ETRS 89
ANY CONST.	Anys en què es va construir (classificació segons criteri SITMUN)
PROPIETAT	Si la propietat és pública o privada
EMPADRONAT	Si hi consta alguna persona empadronada
CATEGORIA	Si és una casa o un apartament
ESPAIS LL.	Si disposa d'una zona a l'aire lliure pròpia o al voltant
TIPUS ACCÉS	Com és el camí d'accés
Nº PLANTES	Núm. plantes de l'edifici
SUP. PARCEL	Superfície de la parcel·la
SUP. CONST	Superfície construïda
ESTAT	Estat si està habitat o buit
TIPUS ESTAT	Estat de conservació (classificació segons criteri SITMUN)
VENTA	Si està en venda o no
ESCOMESA	Si té escomesa d'aigua, té pou o no té aigua o no ho sabem
C. ELECT	Quin consum elèctric té (alt, normal, baix, nul o sense)
Xarxa llum	Si està connectada a la xarxa de llum
USOS	Usos de la casa segons el cadastre
PROTEC	Si té alguna protecció especial (Si posa SÍ vol dir que és un <i>Bé integrant del patrimoni cultural català, sense proteccions</i>)
H_MOB*	Si l'habitatge està mobilitzat o no
TIPUS_MOB	Quin tipus de mobilització

En els pisos de la Farga de Bebié a més s'indicarà el nombre d'habitatges i locals que té cada bloc. I pel que fa a les fitxes inclouen fotografies i el camp *Observacions* amb apreciacions que s'han realitzat durant el treball de camp.

Blocs de pisos de la Farga de Bebié (3 en total)

Ordre	ID	ADRECA	NUCLI	VEINAT	CADASTRE	X	Y	ANY CONST.	PROPIETAT	EMPADRONAT	CATEGORIA	ESP AIS LL	TIPUS ACCÉS	Nº PLANTES	SUP. PARCEL	SUP. CONST	ESTAT	TIPUS ESTAT	VENTA	ESCOMESA	C. ELECT	XARXA LLUM	USOS	PROTEC	H MOB*	TIPUS MOB	Nº PISOS	Nº LOCALS
1	302	Bloc Sunyers	La Farga de Bebié	La Farga de Bebié	17103A001003360001XK	434366.14	4665065.99	1950-1959	Privada	No	Apartament	No	Carretera	4	826543	3006	Buit	Regular	No	Sí	Sense	Sí	Residencial	No		32	0	
2	303	Tibidabo	La Farga de Bebié	La Farga de Bebié	4545101DG3644N0001UB	434370.38	4664716.21	Abans 1950	Privada	No	Apartament	No	Carretera	5	817	1980	Buit	Regular	No	Sí	Sense	Sí	Residencial	No		7	1	
3	304	Balcó del Ter	La Farga de Bebié	La Farga de Bebié	4545102DG3644N0001HB	434359.79	4664684.99	Abans 1950	Privada	No	Apartament	Sí	Carretera	4	25708	16508	Buit	Regular	No	Sí	Sense	Sí	Residencial i industrial	No		21	11	

Cases buides (10 en total)

Ordre	ID	ADRECA	NUCLI	VEINAT	CADASTRE	X	Y	ANY CONST.	PROPIETAT	EMPADRONAT	CATEGORIA	ESP AIS LL	TIPUS ACCÉS	Nº PLANTES	SUP. PARCEL	SUP. CONST	ESTAT	TIPUS ESTAT	VENTA	ESCOMESA	C. ELECT	XARXA LLUM	USOS	PROTEC	H MOB*	TIPUS MOB
4	33	Rectoria Sant Martí de Vinyoles	Sant Martí de Vinyoles	Sant Martí de Vinyoles	000001500DG06G0001JL	428795.50	4665304.46	Abans 1950	Privada	No	Casa	Sí	Pista pavimentada	2	176	226	Buit	Bo	No	Pou	Sense	Sí	Residencial	No		
5	35	Santa Margarida de Vinyoles (apartament)	Santa Margarida de Vinyoles	Sant Martí de Vinyoles	000010100DG06G0001FL	427514.12	4665598.41	Abans 1950	Privada	Sí	Apartament	Sí	Pista forestal	1	578	93	Buit	Bo	No	Pou	Sense	No	Residencial	No		
6	68	Can Picot	Santa Maria de Les Llosses	Santa Maria de Les Llosses	000005000DG06G0001JL	426295.45	4667813.90	Abans 1950	Privada	No	Casa	Sí	Pista forestal	2	141	164	Buit	Bo	No	Pou	Sense	No	Residencial	No		
7	74	Els Amats	Corbera	Santa Maria de Matamala	000006700DG06G0001TL	425283.42	4667886.53	1950-1959	Privada	No	Casa	Sí	Pista pavimentada	2	292	188	Buit	Bo	Sí	Sí	Sense	Sí	Residencial	Sí	Venda	
8	74	Els Amats (Pallissa)	Corbera	Santa Maria de Matamala	000006700DG06G0001TL	425301.94	4667887.06	1950-1959	Privada	No	Apartament	Sí	Pista pavimentada	2	292	122	Buit	Bo	Sí	Sí	Sense	Sí	Residencial	Sí	Venda	
9	127	Sabaters	Sabaters	Sant Esteve de Vallespirans	000007200DG06G0001ML	428023.15	4669082.03	1960-1969	Privada	No	Casa	Sí	Pista pavimentada	4	668	1457	Buit	Bo	No	Sí	Sense	Sí	Residencial	No		
10	132	Subirana	Sant Esteve de Vallespirans	Sant Esteve de Vallespirans	000011100DG06G0001IL	429220.52	4670175.82	2000-2009	Privada	No	Casa	Sí	Pista pavimentada	3	173	507	Buit	Bo	No	Sí	Sense	Sí	Residencial	No		
11	195	La Roca	La Roca	Palmerola	17103A014000190001XA	420921.77	4666877.94	Abans 1950	Privada	No	Casa	Sí	Pista pavimentada	3	66751	470	Buit	Bo	No	Sí	Sense	Sí	Residencial	No		
12	197	El Serrat	La Boiga	Palmerola	000002000DG06G0002DB	421401.72	4666972.13	Abans 1950	Privada	No	Casa	Sí	Pista pavimentada	3	550	1000	Buit	Bo	No	Sí	Sense	Sí	Residencial	No		
13	219	Can Portell	Les Cases	Santa Maria de Les Llosses	000011900DG06G0001AL	427897.34	4667399.81	1980-1989	Privada	No	Casa	Sí	Carretera	2	138	276	Buit	Bo	Sí	Pou	Sense	Sí	Residencial	Sí	Venda	

Cases que s'haurien d'arreglar (35 en total)

Ordre	ID	ADRECA	NUCLI	VEINAT	CADASTRE	X	Y	ANY CONST.	PROPIETAT	EMPAZONAT	CATEGORIA	ESPALS LL.	TIPUS ACCÉS	NP PLANTES	SUP. PARCEL	SUP. CONST	ESTAT	TIPUS ESTAT	VENTA	ESCOMESA	C. ELECT	Xarxa llum	USOS	PROTEC	H_MOB*	TIPUS_MOB
14	22	Puig d'Emposa	L'Aliguer	Sant Sadurní de Noya	17103A001001770000ZJ	432957.30	4667628.68	Abans 1950	Privada	No	Casa	Sí	Pista forestal	2	70	140	Buit	Regular	No	No	Sense	No	Residencial, agrari, improductiu		No	
15	29	El Corral Nou	La Farga de Bebié	Vinyoles	00000300DG06G0001TL	434630.99	4665405.98	Abans 1950	Privada	No	Casa	Sí	Pista forestal	2	146	139	Buit	Regular	No	Pou	Sense	Sí	Residencial		No	
16	42	Tremolosa (casa gran)	Tremolosa	Sant Martí de Vinyoles	000012500DG06G0001GL	428356.82	4664462.42	Abans 1950	Privada	No	Casa	Sí	Pista forestal	2	544	734	Buit	Regular	No	No	Sense	No	Residencial		No	
17	49	El Coll de Soler	Santa Maria de Les Lloses	Santa Maria de Les Lloses	17103A001001820000ZS	425430.79	4665961.82	Abans 1950	Privada	No	Casa	Sí	Pista forestal	3	1191663	202	Buit	Regular	No	Pou	Sense	No	Improductiu	Sí	Masoveria	
18	59	El Pati de Corbera	Corbera	Santa Maria de Les Lloses	00000200DG06G0001LL	426109.58	4668485.94	Abans 1950	Privada	No	Casa	Sí	Pista pavimentada	2	133	266	Buit	Regular	No	No	Sense	No	Residencial		No	
19	60	Santa Maria de Matamala (Rectoria Robert (Casa principal))	Santa Maria de Matamala	Santa Maria de Matamala	000007100DG06G0001FL	424744.73	4667753.58	1980-1989	Privada	No	Casa	Sí	Pista empedrada	3	1034	400	Buit	Regular	No	Sí	Sense	Sí	Residencial		No	
20	76	Camps	Camps	Santa Maria de Matamala	17103A001000210001XD	425134.19	4668489.25	Abans 1950	Privada	No	Casa	Sí	Pista forestal	3	12976	622	Buit	Regular	No	Sí	Sense	Sí	Residencial	Sí	No	
21	78	Camps	Camps	Santa Maria de Matamala	000007800DG06G0001IL	424711.13	4668893.53	Abans 1950	Privada	No	Casa	Sí	Pista forestal	3	189	282	Buit	Regular	No	Pou	Sense	No	Residencial		No	
22	87	Solà de Morisoles	Solà de Morisoles	Matamala	17103A0050000140001XF	422143.21	4667567.44	1950-1959	Privada	No	Casa	Sí	Pista forestal	2	48141	171	Buit	Regular	No	No	Sense	No	Residencial		No	
23	102	Caselles	Llentes	Viladonja	000009600DG06G0001QL	422146.50	4672177.26	Abans 1950	Privada	No	Casa	Sí	Pista forestal	3	220	920	Buit	Regular	No	Pou	Sense	Sí	Residencial	Sí	No	
24	105	Les Cases d'Estiula	Sant Feliu d'Estiula	Viladonja	000012000DG000001HG	425924.31	4673441.31	Abans 1950	Privada	No	Casa	Sí	pista forestal	3	262	546	Buit	Regular	No	Pou	Sense	No	Residencial		No	
25	106	La Garsa	L'Auró	Viladonja	000009800DG06G0001LL	425519.67	4672757.89	Abans 1950	Privada	No	Casa	Sí	Pista forestal	3	184	367	Buit	Regular	No	No	Sense	No	Residencial		No	
26	110	L'Auró (Masovers)	L'Auró	Viladonja	000009900DG06G0001TL	426236.95	4672055.15	Abans 1950	Privada	Sí	Casa	Sí	Pista forestal	2	1185	547	Buit	Regular	No	Pou	Sense	Sí	Residencial		No	
27	121	El Forn	El Forn	Sant Esteve de Vallespirans	000004700DG06G0001JL	425894.61	4669155.73	Abans 1950	Privada	No	Casa	Sí	Pista forestal	3	404	507	Buit	Regular	No	Sí	Sense	Sí	Residencial		No	
28	126	El Solà de Sabaters	Sabaters	Vallespirans	17103A001000130000ZD	427473.48	4669165.38	Abans 1950	Privada	No	Casa	Sí	Pista forestal	2	1062313	270	Buit	Regular	No	No	Sense	No	Improductiu		No	
29	139	El Casal	Sabaters	Sant Esteve de Vallespirans	000005100DG06G0001EL	428730.78	4668356.28	Abans 1950	Privada	No	Casa	Sí	Pista forestal	2	211	240	Buit	Regular	No	No	Sense	Sí	Residencial		No	
30	144	Molí de Sabaters	Sabaters	Vallespirans	17103A001000130000ZD	428121.18	4668617.16	Abans 1950	Privada	No	Casa	Sí	Camí de bosc	3	1062313		Buit	Regular	No	No	Sense	No			No	
31	147	Llentes	Llentes	Viladonja	17103A006000020001XJ	423950.42	4673222.89	Abans 1950	Privada	No	Casa	Sí	Pista forestal	3	1860501	487	Buit	Regular	No	No	Sense	No	Residencial	Sí	No	
32	150	Can Bavorers	Ca les Viudes	Sant Esteve de Vallespirans	000011700DG06G0001HL	430280.36	4668778.39	1950-1959	Privada	Sí	Casa	Sí	Pista forestal	3	650	720	Buit	Regular	No	No	Sense	Sí	AlmEst.UsorRESID		No	
33	161	Gerra-Erra	Gerra-Erra	Vinyoles	17103A001000950001XU	428125.84	4663657.56	Abans 1950	Privada	No	Casa	Sí	Pista forestal	3	620147	378	Buit	Regular	Sí	No	Sense	No	Residencial	Sí	Venda	
34	169	El Joncar	El Joncar	Palmerola	17103A007000030001XK	421000.88	4666542.71	1960-1969	Privada	No	Casa	Sí	Pista forestal	2	16522	237	Buit	Regular	No	Sí	Sense	No	Residencial		No	
35	175	Lloberes de baix	Cosp	Palmerola	17103A011000010000ZF	417170.21	4670556.16	1950-1959	Privada	Sí	Casa	Sí	Pista forestal	2	1155085	350	Buit	Regular	No	No	Sense	No	Agrari		No	
36	180	Castell de Palmerola Rectoria de Sant Vicenç	Castell de Palmerola	Palmerola	17103A014000010001XF	420202.65	4667567.40	Abans 1950	Privada	No	Casa	Sí	Pista forestal		1188922		Buit	Regular	No	Pou	Sense	Sí	Industrial	Sí	Venda	
37	180	Vicenç	Castell de Palmerola	Palmerola	17103A014000010001XF	420187.30	4667593.33	Abans 1950	Privada	No	Casa	Sí	Pista forestal		1188922		Buit	Regular	No	Pou	Sense	Sí	Industrial	Sí	Venda	
38	183	Cal Bernat	Castell de Palmerola	Palmerola	17103A014000010001XF	419666.08	4667961.36	Abans 1950	Privada	Sí	Casa	Sí	Pista forestal		1188922		Buit	Regular	No	Pou	Sense	Sí	Industrial	Sí	Venda	
39	184	Cal Canudes	Castell de Palmerola	Palmerola	17103A014000010001XF	419690.68	4667815.84	Abans 1950	Privada	No	Casa	Sí	Pista forestal		1188922		Buit	Regular	No	Pou	Sense	Sí	Industrial	Sí	Venda	
40	185	Can Neget	Caseta de les Arenyes	Sant Esteve de Vallespirans	17103A001001140000ZE	430700.60	4670322.80	Abans 1950	Privada	No	Casa	Sí	Pista forestal		54550		Buit	Regular	No	Pou	Sense	No			No	
41	201	Ca les mestres/ Escola de Palmerola	La Roca	Palmerola	000002300DG06G00002B	421082.10	4667171.62	Abans 1950	Privada	No	Casa	Sí	Pista pavimentada	2	74	148	Buit	Regular	No	Sí	Sense	Sí	Residencial		No	
42	209	La Rovira	Sant Esteve de Vallespirans	Vallespirans	17103A001003260001XQ	428392.91	4669831.20	1980-1989	Pública	No	Casa	Sí	Pista pavimentada	2	243815	194	Buit	Regular	No	Sí	Sense	Sí	Residencial		No	
43	210	El Castellot	Santa Margarida de Vinyoles	Sant Martí de Vinyoles	000003100DG06G00001GL	427500.89	4665423.26	Abans 1950	Privada	No	Casa	Sí	Pista forestal	1	184	184	Buit	Regular	No	No	Sense	No	Residencial		No	
44	213	Gatafèra	Rovires-Boatella	Palmerola	17103A008000040000ZK	417939.52	4662216.25	2000-2009	Privada	No	Casa	Sí	Pista forestal	1	293262	124	Buit	Regular	No	Pou	Sense	Sí	Improductiu		No	
45	230	Corrubí	Llentes	Viladonja	17103A003000010000ZI	422101.52	4673133.46	Abans 1950	Privada	No	Casa	Sí	Pista forestal	3	518203	368	Buit	Regular	No	Pou	Sense	No	Agrari	Sí	Masoveria	
46	298	Illota Nova	La Farga de Bebié	La Farga de Bebié	17103A001002110000ZE	434668.83	4664378.61	Abans 1950	Privada	No	Casa	Sí	Carretera		123522		Buit	Regular	No	Sí	Sense	Sí	Agrari		No	
47	299	Can Senties	La Farga de Bebié	La Farga de Bebié	17103A001002110000ZE	434682.38	4664378.50	Abans 1950	Privada	No	Casa	Sí	Carretera		123522		Buit	Regular	No	Sí	Sense	Sí	Agrari		No	
48	300	Illota Vella	La Farga de Bebié	La Farga de Bebié	17103A001002110000ZE	434669.89	4664465.39	Abans 1950	Privada	No	Casa	Sí	Carretera		123522		Buit	Regular	No	Sí	Sense	Sí	Agrari		No	

Cases en runes amb les parets pràcticament senceres (16 en total)

Ordre	ID	ADRECA	NUCLI	VEINAT	CADASTRE	X	Y	ANY CONST.	PROPIETAT	EMPADRONAT	CATEGORIA	ESPAIS LL.	TIPUS ACCÉS	NP PLANTES	SUP. PARCEL	SUP. CONST	ESTAT	TIPUS ESTAT	VENTA	ESCOMESA	C. ELECT	Xarxa llum	USOS	PROTEC	H MOB*	TIPUS MOB
49	9	Baumarencs	Ca les Viudes	Sant Esteve de Vallespirans	17103A001001570000ZY	431216.83	4668043.96	Abans 1950	Privada	No	Casa	Sí	Pista forestal		1336190	150	Buit	Mal estat	No	Pou	Nul	No	Improductiu		No	
50	25	La Vinçassa	Sant Sadurni de Sovelles	Sant Sadurni de Sovelles	17103A001000800000ZD	432522.07	4665814.69	Abans 1950	Privada	No	Casa	Sí	Pista forestal	2	501200	338	Buit	Mal estat	No	Pou	Nul	No	Improductiu		No	
51	42	Tremolosa (casa petita)	Tremolosa	Sant Martí de Vinyoles	17103A001000910000ZH	428413.44	4664469.30	Abans 1950	Privada	No	Casa	Sí	Pista forestal	2	831468	289	Buit	Mal estat	No	No	Nul	No	Improductiu		No	
52	80	Coll Senyorit	El Guixer	Santa Maria de Matamala	17103A001002930000ZL	424170.32	4668672.34	Abans 1950	Privada	No	Casa	Sí	Pista forestal	2	607397		Buit	Mal estat	No	No	Nul	No	Improductiu		No	
53	97	Solancornut	Solancornut	Viladonja	17103A005000030000ZP	423247.32	4669839.81	Abans 1950	Privada	No	Casa	Sí	Pista forestal		1558042		Buit	Mal estat	No	No	Nul	No	Agrari		No	
54	109	Molí de Dalt	Sant Feliu d'Estiula	Viladonja	17103A002000070000ZQ	426222.49	4672589.62	Abans 1950	Privada	No	Casa	Sí	Corriol		303943		Buit	Mal estat	No	No	Nul	No	Agrari		No	
55	116	Vila-rasa del Teixó	La Riba	Viladonja	17103A003000050000ZZ	423884.57	4671337.22	Abans 1950	Privada	No	Casa	Sí	Pista forestal		594254	396	Buit	Mal estat	No	Pou	Nul	No	Improductiu		No	
56	123	Els Erms	El Forn	Sant Esteve de Vallespirans	17103A001001680000ZO	426457.90	4669179.28	Abans 1950	Privada	No	Casa	Sí	Pista per mig dels prats	2	639328	118	Buit	Mal estat	No	No	Nul	No	Improductiu		No	
57	135	Vilardell	Vilardell	Sant Esteve de Vallespirans	000010300D06G00010L	429856.58	4671672.57	Abans 1950	Privada	No	Casa	Sí	Pista forestal	3	248	286	Buit	Mal estat	No	No	Nul	No	Residencial		No	
58	158	Puig-Empí	El Grau de l'Olla	Vinyoles	17103A001002450000ZZ	426378.26	4665081.02	Abans 1950	Privada	No	Casa	Sí	Pista forestal	3	941917	422	Buit	Mal estat	No	No	Nul	No	Improductiu		No	
59	160	Clarà	Molí de Clarà	Sant Martí de Vinyoles	17103A001000960000ZG	427272.69	4663318.50	Abans 1950	Privada	No	Casa	Sí	Pista forestal	3	666708	824	Buit	Mal estat	No	No	Nul	No	Improductiu		No	
60	163	Molí del Oró	L'Auró	Viladonja	17103A002000070000ZQ	426715.28	4672580.95	Abans 1950	Privada	No	Casa	Sí	Pista pavimentada		303943		Buit	Mal estat	No	Pou	Nul	No	Improductiu		No	
61	167	Les Vinyasses	Solà de Moreta	Palmerola	17103A014000280000ZK	421856.93	4667952.94	Abans 1950	Privada	No	Casa	Sí	Pista pavimentada	1	557747	122	Buit	Mal estat	No	No	Nul	No	Improductiu		No	
62	172	La Serra de Cosp	Cosp	Palmerola	17103A009000010000ZY	415414.04	4671625.74	Abans 1950	Privada	No	Casa	Sí	Pista forestal	2	2780067	144	Buit	Mal estat	No	Pou	Nul	No	Improductiu		No	
63	173	Cortines	Cosp	Palmerola	17103A009000010000ZY	416143.63	4670852.23	Abans 1950	Privada	No	Casa	Sí	Pista forestal	3	2780067	708	Buit	Mal estat	No	Pou	Nul	No	Improductiu		No	
64	222	La Ribolleda	El Casó	Santa Maria de Les Llosses	17103A001001050000ZK	426443.09	4666515.46	Abans 1950	Privada	No	Casa	Sí	Pista forestal	2	73240	197	Buit	Mal estat	No	No	Nul	No	Improductiu		No	

Cases en runes on falta força part de l'estructura (25 en total)

Ordre	ID	ADRECA	NUCLI	VEINAT	CADASTRE	X	Y	ANY CONST.	PROPIETAT	EMPADRONAT	CATEGORIA	ESPAIS LL.	TIPUS ACCÉS	NP PLANTES	SUP. PARCEL	SUP. CONST	ESTAT	TIPUS ESTAT	VENTA	ESCOMESA	C. ELECT	Xarxa llum	USOS	PROTEC	H MOB*	TIPUS MOB
65	36	Els Plans	El Pujol	Santa Maria de Les Llosses	17103A001002320000ZM	428222.94	4666344.93	Abans 1950	Privada	No	Casa	Sí	Pista forestal	2	645942		Buit	Mal estat	No	No	Nul	No	Improductiu		No	
66	51	Molí de Danyans	Danyans	Santa Maria de Matamala	17103A001000430000ZK	421814.20	4665757.03	Abans 1950	Privada	No	Casa	Sí	Pista pavimentada				Buit	Mal estat	No	No	Nul	No	Improductiu		No	
67	76	Robert (Casa secundària)	Camps	Santa Maria de Matamala	17103A001000210001XD	425121.49	4668496.66	Abans 1950	Privada	No	Casa	Sí	Pista forestal	2	12976		Buit	Mal estat	No	Sí	Nul	Sí	Improductiu		No	
68	88	Can Cases	Solà de Moreta	Viladonja	17103A005000210000ZE	422177.08	4668098.72	Abans 1950	Privada	No	Casa	Sí	Pista pavimentada	1	198402	82	Buit	Mal estat	No	No	Nul	No	Improductiu		No	
69	90	Can Rafart	Viladonja	Viladonja	17103A005000100000ZM	422907.46	4668299.15	Abans 1950	Privada	No	Casa	Sí	Camí de bosc		665215		Buit	Mal estat	No	No	Nul	No	Agrari		No	
70	91	Can Jaumet	Viladonja	Viladonja	17103A005000100000ZM	422869.63	4668341.61	Abans 1950	Privada	No	Casa	Sí	Camí de bosc				Buit	Mal estat	No	No	Nul	No	Improductiu		No	
71	94	Ca l'escloper	Viladonja	Viladonja	17103A005000170000ZJ	422211.87	4668736.63	Abans 1950	Privada	No	Casa	Sí	Pista pavimentada		209999		Buit	Mal estat	No	No	Nul	No	Improductiu		No	
72	104	Les Ajegudes	Llentes	Viladonja	17103A002000010000ZH	424504.46	4673289.96	Abans 1950	Privada	No	Casa	Sí	Camí de bosc		448237		Buit	Mal estat	No	No	Nul	No	Improductiu		No	
73	111	Espolla	L'Auró	Viladonja	17103A004000160000ZH	427246.60	4672066.00	Abans 1950	Privada	No	Casa	Sí	Pista forestal		262257		Buit	Mal estat	No	No	Nul	No	Improductiu		No	
74	118	Can Gil	Cerdanya	Viladonja	17103A005000250000ZH	424709.61	4671036.25	Abans 1950	Privada	No	Casa	Sí	Pista forestal		130748	242	Buit	Mal estat	Sí	Pou	Nul	No	Improductiu		Sí	Venda
75	120	Can Joan Oró	Cerdanya	Viladonja	17103A005000070000ZM	424678.12	4670712.13	Abans 1950	Privada	No	Casa	Sí	Pista forestal		43531	108	Buit	Mal estat	No	No	Nul	No	Improductiu		No	
76	134	Molí de Vilardell	Vilardell	Sant Esteve de Vallespirans	17103A001001750000ZX	430083.59	4671070.37	Abans 1950	Privada	No	Casa	Sí	Pista forestal		2694		Buit	Mal estat	No	No	Nul	No	Improductiu		No	
77	155	L'Om	Sant Sadurni de Sovelles	Sant Sadurni de Sovelles	17103A001000770000ZD	432019.18	4666777.00	Abans 1950	Privada	No	Casa	Sí	Pista forestal		1849494	218	Buit	Mal estat	No	No	Nul	No	Improductiu		No	
78	174	Cosp	Cosp	Palmerola	17103A009000020000ZG	416156.73	4671033.99	Abans 1950	Privada	No	Casa	Sí	Pista forestal		550021	227	Buit	Mal estat	No	Pou	Nul	No	Improductiu		No	
79	181	Cal Gep	Castell de Palmerola	Palmerola	17103A014000010000ZD	419677.19	4667856.59	Abans 1950	Privada	No	Casa	Sí	Pista forestal		1188922	118	Buit	Mal estat	No	No	Nul	No	Improductiu		Sí	Venda
80	182	Cal Marxant	Castell de Palmerola	Palmerola	17103A014000010000ZD	419697.30	4667860.82	Abans 1950	Privada	No	Casa	Sí	Pista forestal		1188922	112	Buit	Mal estat	No	No	Nul	No	Improductiu		Sí	Venda
81	212	Cabana	Subirats	Palmerola	17103A012000010000ZY	418014.92	4667509.10	Abans 1950	Privada	No	Casa	Sí	Pista forestal	1	2396281		Buit	Mal estat	No	No	Nul	No	Improductiu		No	
82	229	El Camp de Boatella	Rovires-Boatella	Palmerola	17103A008000030000ZO	418691.86	4663561.52	Abans 1950	Privada	No	Casa	Sí	Pista forestal	1	2008140	154	Buit	Mal estat	No	No	Nul	No	Improductiu		No	
83	231	Les Mosqueses	Cosp	Palmerola	17103A009000010000ZY	415052.89	4671261.14	Abans 1950	Privada	No	Casa	Sí	Pista forestal	2	2780067	206	Buit	Mal estat	No	No	Nul	No	Improductiu		No	
84	232	Molí de Moreta	Molí de Moreta	Palmerola	17103A013000010000ZZ	421471.04	4669379.57	Abans 1950	Privada	No	Casa	Sí	Pista forestal	2	350162	171	Buit	Mal estat	No	No	Nul	No	Improductiu		No	

85	238	Can Roca	La Roca	Palmerola	17103A014000160000Z	420643.03	4667113.81	Abans 1950	Privada	No Casa	Sí	Camí de bosc	1	152878	107	Buit	Mal estat	No	No	Nul	No	Improductiu	No
86	241	Coll de Bassa	Sant Sadurní de Soverelles	Sant Sadurní de Soverelles	17103A001001180000Z	430839.77	4665104.82	Abans 1950	Privada	No Casa	Sí	Pista forestal				Buit	Mal estat	No	No	Nul	No	No	
87	246	Cal Jaume	Castell de Palmerola	Palmerola	17103A012000020000Z	419998.66	4668067.46	Abans 1950	Privada	No Casa	Sí	Camí de bosc				Buit	Mal estat	No	Pou	Nul	No	Sí Venda	
88	249	Comaquinana	Corbera	Santa Maria de Les Lloses	17103A001002880000Z	426128.10	4668560.02	Abans 1950	Privada	No Casa	Sí	Pista pavimentada				Buit	Mal estat	No	No	Nul	No	No	
89	254	Casa Nova d'Arquers	Arquers	Sant Esteve de Vallespirans	17103A001001650000Z	428689.77	4669569.13	Abans 1950	Privada	Sí Casa	Sí	Pista pavimentada	29038			Buit	Mal estat	No	No	Nul	No	Agrari	

Cases de les quals queden poques restes (98 en total)

Ordre	ID	ADRECA	NUCLI	VEINAT	CADASTRE	X	Y	ANY CONST.	PROPIETAT	EMPADRONAT	CATEGORIA	ESPAIS LL.	TIPUS ACCÉS	NP PLANTES	SUP. PARCEL	SUP. CONST	ESTAT	TIPUS ESTAT	VENTA	ESCOMESA	C. ELECT	Xarxa llum	USOS	PROTEC	H MOB*	TIPUS_MOB
90	12	Cal Magí	Sant Sadurní de Soverelles	Sant Sadurní de Soverelles	17103A001000830000Z	430585.61	4666040.46	Abans 1950	Privada	No Casa	Sí	Camí de bosc			1224		Buit	Ruïnós	No	No	Nul	No	Agrari		No	
91	13	Cal Nasi	Sant Sadurní de Soverelles	Sant Sadurní de Soverelles	17103A001000850000Z	430600.06	4666000.16	Abans 1950	Privada	No Casa	Sí	Camí de bosc			1139		Buit	Ruïnós	No	No	Nul	No	Agrari		No	
92	14	La Torre	Sant Sadurní de Soverelles	Sant Sadurní de Soverelles	17103A001000830000Z	430602.12	4666024.24	Abans 1950	Privada	No Casa	Sí	Camí de bosc			1224		Buit	Ruïnós	No	No	Nul	No	Agrari		No	
93	26	La Grebolosa	L'Alguer	Sant Sadurní de Soverelles	17103A001003390000Z	433753.63	4666202.91	Abans 1950	Privada	No Casa	Sí	Pista forestal			137		Buit	Ruïnós	No	No	Nul	No			No	
94	28	Molí de l'Alguer	C-17	Sant Sadurní de Soverelles	17103A001002060000Z	434021.15	4666954.67	Abans 1950	Privada	No Casa	Sí	Carretera					Buit	Ruïnós	No	No	Nul	No			No	
95	40	Cal Turón	El Casó	Santa Maria de Les Lloses	17103A001001820000Z	425766.20	4666284.32	Abans 1950	Privada	No Casa	Sí				1191663		Buit	Ruïnós	No	No	Nul	No			No	
96	47	Molí de baix	Molí de Clarà	Sant Martí de Vinyoles	17103A001001480000Z	427702.81	4662769.92	Abans 1950	Privada	No Casa	Sí	Pista forestal			13975		Buit	Ruïnós	No	No	Nul	No			No	
97	48	Molí del Colomer	Molí de Clarà	Sant Martí de Vinyoles	17103A001001480000Z	427743.03	4662659.32	Abans 1950	Privada	No Casa	Sí	Pista forestal			13975		Buit	Ruïnós	No	No	Nul	No			No	
98	56	Molí de Llimós	Llimós	Santa Maria de Matamala	17103A001000390001XP	423878.22	4667043.57	Abans 1950	Privada	No Casa	Sí	Camí de bosc	2		480147		Buit	Ruïnós	No	No	Nul	No			No	
99	62	Horta de les planes	Cal Fuster	Santa Maria de Matamala	17103A001001830000Z	425208.32	4667358.98	Abans 1950	Privada	No Casa	Sí	Camí de bosc			102843		Buit	Ruïnós	No	No	Nul	No			No	
100	69	Can Torrents	Santa Maria de Les Lloses	Santa Maria de Les Lloses	17103A001002540000Z	426723.55	4667604.09	Abans 1950	Privada	No Casa	Sí	Pista forestal					Buit	Ruïnós	No	No	Nul	No			No	
101	95	Molí del Puig	Viladonja	Viladonja	17103A005000170000Z	422080.64	4669312.63	Abans 1950	Privada	No Casa	Sí	Pista forestal			209999		Buit	Ruïnós	No	No	Nul	No			No	
102	96	El Rodó	La Riba	Viladonja	17103A005000200000Z			Abans 1950	Privada	No Casa	Sí	Pista pavimentada			1784251		Buit	Ruïnós	No	No	Nul	No	Agrari		No	
103	98	Set Barres						Abans 1950	Privada	No Casa	Sí						Buit	Ruïnós	No	No	Nul	No			No	
104	112	Casa nova d'Espolla	L'Auró	Viladonja	17103A002000090000ZL	428402.30	4672241.16	Abans 1950	Privada	No Casa	Sí	Pista forestal	1		773579		Buit	Ruïnós	No	No	Nul	No			No	
105	113	Cal Coix	Solà de Moreta	Viladonja	17103A005000210000ZE	422194.01	4668141.19	Abans 1950	Privada	No Casa	Sí	Camí de bosc	1		198402		Buit	Ruïnós	No	No	Nul	No			No	
106	117	Hostal de Can Carles	Llentes Carrer de la Cerdanya	Viladonja	17103A004000030000ZK	424855.59	4671221.86	Abans 1950	Privada	No Casa	Sí	Pista forestal	1		443852	175	Buit	Ruïnós	No	No	Nul	No	Improductiu		No	
107	119	Cal Xeco		Viladonja	17103A005000070000ZM	424647.17	4670781.72	Abans 1950	Privada	No Casa	Sí	Pista forestal			43531	134	Buit	Ruïnós	No	No	Nul	No	Improductiu		No	
108	154	La Mallola	L'Alguer	Sant Sadurní de Soverelles	17103A001001770000Z	432764.56	4667879.10	Abans 1950	Privada	No Casa	Sí	Camí de bosc			158		Buit	Ruïnós	No	No	Nul	No			No	
109	179	Molí de Cabanes	Subirats	Palmerola	17103A012000010000Z	417973.38	4667535.29	Abans 1950	Privada	No Casa	Sí	Pista forestal	1		2396281		Buit	Ruïnós	No	No	Nul	No			No	
110	187	Molí de Cortines	Cosp	Palmerola	17103A009000010000Z	416338.76	4670913.34	Abans 1950	Privada	No Casa	Sí	Pista forestal	2		2780067	218	Buit	Ruïnós	No	No	Nul	No	Improductiu		No	
111	191	Solaràs	La Devesa	Sant Sadurní de Soverelles	17103A001002330000Z	429287.82	4665774.82	Abans 1950	Privada	No Casa	Sí	Pista pavimentada			42469		Buit	Ruïnós	No	No	Nul	No			No	
112	204	L'Estany	Sant Feliu d'Estiula	Viladonja	17103A002000210000ZR	426279.55	4674119.51	Abans 1950	Privada	No Casa	Sí	Pista forestal			1214880		Buit	Ruïnós	No	No	Nul	No			No	
113	206	Cullera	La Riba	Viladonja	17103A003000110000ZW	422961.97	4672372.67	Abans 1950	Privada	No Casa	Sí	Pista forestal	1		722761	90	Buit	Ruïnós	No	No	Nul	No			No	
114	206	Cullera 2	La Riba	Viladonja	17103A003000190000ZT	423115.69	4672470.17	Abans 1950	Privada	No Casa	Sí	Pista forestal	1		433715	114	Buit	Ruïnós	No	No	Nul	No	Improductiu		No	
115	211	Font Servera	Sant Martí de Vinyoles	Sant Martí de Vinyoles	17103A001002340000ZK	428026.62	4665068.98	Abans 1950	Privada	No Casa	Sí	Pista forestal	1		100359	230	Buit	Ruïnós	No	No	Nul	No	Improductiu		No	
116	214	Molí de les Planes	Cal Fuster	Santa Maria de Matamala	17103A001001320000ZL	425137.68	4667338.08	Abans 1950	Privada	No Casa	Sí				650		Buit	Ruïnós	No	No	Nul	No			No	
117	215	Can Pujol	La Sala	Sant Sadurní de Soverelles	17103A001000730000ZM	430158.10	4666580.55	Abans 1950	Privada	No Casa	Sí	Pista forestal			564961		Buit	Ruïnós	No	No	Nul	No			No	
118	217	(rectoria)	Cosp	Palmerola	17103A009000010000Z	415803.25	4671012.17	Abans 1950	Privada	No Casa	Sí	Camí de bosc	2		2780067	63	Buit	Ruïnós	No	Pou	Nul	No	Improductiu		No	
119	221	Jolis	Campsó	Santa Maria de Les Lloses	17103A001000540000Z	426333.68	4668218.98	Abans 1950	Privada	No Casa	Sí	Pista forestal					Buit	Ruïnós	No	No	Nul	No			No	
120	227	Mas l'Infern	El Casó	Santa Maria de Les Lloses	17103A001000480000Z	425900.63	4666348.36	Abans 1950	Privada	No Casa	Sí	Pista forestal			1998		Buit	Ruïnós	No	No	Nul	No	Agrari		No	
121	227	Mas el purgatori	El Casó	Santa Maria de Les Lloses	17103A001000480000Z	425865.47	4666368.01	Abans 1950	Privada	No Casa	Sí	Pista forestal			1998		Buit	Ruïnós	No	No	Nul	No	Agrari		No	
122	227	Mas el cel	El Casó	Santa Maria de Les Lloses	17103A001000480000Z	425798.58	4666261.41	Abans 1950	Privada	No Casa	Sí	Camí de bosc			1998		Buit	Ruïnós	No	No	Nul	No	Agrari		No	
123	233	Moreta	Molí de Moreta	Palmerola	17103A013000010000Z	421904.96	4669177.96	Abans 1950	Privada	No Casa	Sí	Pista forestal					Buit	Ruïnós	No	No	Nul	No			No	

124	235	La Casella	La Sala	Sant Sadurní de Sovelles	17103A001001310000ZP	429421.70	4666621.15	Abans 1950	Privada	No Casa	Sí	Pista pavimentada	350046		Buit	Ruïnós	No	No	Nul	No	Agrari	No		
125	239	Can Sidró	La Roca	Palmerola	17103A014000160000ZY	420762.62	4667053.75	Abans 1950	Privada	No Casa	Sí	Pista forestal	1	152878	124	Buit	Ruïnós	No	No	Nul	No	Improductiu	No	
126	240	Cal Torruella	La Boiga	Palmerola	17103A014000240000ZT	421256.20	4667094.10	Abans 1950	Privada	No Casa	Sí	Pista pavimentada	1	38462	47	Buit	Ruïnós	No	No	Nul	No	Improductiu	No	
127	242	Molí de la Devesa	La Sala	Sant Sadurní de Sovelles	17103A001001310000ZP	429394.98	4666375.48	Abans 1950	Privada	No Casa	Sí	Camí de bosc		350046		Buit	Ruïnós	No	No	Nul	No	Agrari	No	
128	245	Cal Quim	Castell de Palmerola	Palmerola	17103A014000010000ZD	419628.24	4667974.33	Abans 1950	Privada	No Casa	Sí	Pista forestal		1188922		Buit	Ruïnós	No	No	Nul	No	Sí	Venda	
129	247	Cal Colom	Sant Sadurní de Sovelles	Sant Sadurní de Sovelles	17103A001002190000ZY	430534.81	4665925.64	Abans 1950	Privada	No Casa	Sí	Pista pavimentada		154946		Buit	Ruïnós	No	No	Nul	No		No	
130	248	La Ferreria (La Riba) El Castellet de les	La Riba	Viladonja	17103A005000230000ZZ	423387.94	4670960.59	Abans 1950	Privada	No Casa	Sí	Pista forestal		22855	118	Buit	Ruïnós	No	No	Nul	No	Improductiu	No	
131	250	Cases d'Estiula	Sant Feliu d'Estiula	Viladonja	17103A002000020000ZW	425709.22	4674234.70	Abans 1950	Privada	No Casa	Sí			1015117		Buit	Ruïnós	No	No	Nul	No		No	
132	252	Coll de Mora	Corrubí	Viladonja	17103A002000020000ZW	422216.45	4672568.78	Abans 1950	Privada	No Casa	Sí	Pista forestal		518203		Buit	Ruïnós	No	No	Nul	No		No	
133	253	Casa Blanch	Corrubí	Viladonja	17103A002000020000ZW	422238.15	4672609.26	Abans 1950	Privada	No Casa	Sí	Pista forestal		518203		Buit	Ruïnós	No	No	Nul	No		No	
134	255	Cal Buixadé	Arquers	Sant Esteve de Vallespirans	17103A001000100000ZQ	427709.20	4669677.15	Abans 1950	Privada	No Casa	Sí			786446		Buit	Ruïnós	No	No	Nul	No		No	
135	256	Cal Castellví	Arquers	Sant Esteve de Vallespirans	17103A001000100000ZQ	427561.85	4669462.90	Abans 1950	Privada	No Casa	Sí	Pista forestal		786446		Buit	Ruïnós	No	No	Nul	No		No	
136	257	Castell sec	Castell sec	Viladonja	17103A005000200000ZJ	422814.06	4669035.22	Abans 1950	Privada	No Casa	Sí	Camí de bosc		1784251		Buit	Ruïnós	No	No	Nul	No		No	
137	258	Gleva	Casa del Collet de la Gleva	Viladonja	17103A005000200000ZJ	423429.22	4668785.32	Abans 1950	Privada	No Casa	Sí	Pista forestal		1784251		Buit	Ruïnós	No	No	Nul	No		No	
138	259	L'Era dels Ferrers	Solancornut	Viladonja	17103A005000200000ZJ	423573.95	4669232.73	Abans 1950	Privada	No Casa	Sí	Pista forestal		1784251		Buit	Ruïnós	No	No	Nul	No		No	
139	260	Cal Traginers	Viladonja	Viladonja	17103A005000210000ZE	422758.54	4668216.28	Abans 1950	Privada	No Casa	Sí	Camí de bosc		198402		Buit	Ruïnós	No	No	Nul	No		No	
140	261	Barraca	Viladonja	Viladonja	17103A005000170000ZJ	422659.94	4668587.94	Abans 1950	Privada	No Casa	Sí	Pista pavimentada	1	209999		Buit	Ruïnós	No	No	Nul	No		No	
141	262	Casa de la Teuleria	Viladonja	Viladonja	17103A005000100000ZM	423502.77	4668550.63	Abans 1950	Privada	No Casa	Sí	Pista forestal		665215		Buit	Ruïnós	No	Pou	Nul	No		No	
142	263	Casa de la Baga	Solancornut	Viladonja	17103A005000200000ZJ	423264.91	4669519.80	Abans 1950	Privada	No Casa	Sí	Pista forestal		1784251		Buit	Ruïnós	No	No	Nul	No		No	
143	264	Baga	Casa del pastor de la Baga	Solancornut	Viladonja	17103A005000200000ZJ	423548.81	4669265.80	Abans 1950	Privada	No Casa	Sí	Pista forestal		1784251		Buit	Ruïnós	No	No	Nul	No		No
144	265	Runes del Turó						Abans 1950	Privada	No Casa	Sí					Buit	Ruïnós	No	No	Nul	No		No	
145	267	Can Batlló	La Font	Santa Maria de Les Llosses	17103A001000550000ZU	428596.11	4668299.13	Abans 1950	Privada	No Casa	Sí	Camí de bosc		518574		Buit	Ruïnós	No	No	Nul	No	Agrari	No	
146	268	Can Palau	Corrubí	Viladonja	17103A002000020000ZW	422207.19	4672628.57	Abans 1950	Privada	No Casa	Sí			518203		Buit	Ruïnós	No	No	Nul	No		No	
147	269	Horts de Cal Rafart	Viladonja	Viladonja	17103A005000100000ZM	422889.21	4668291.74	Abans 1950	Privada	No Casa	Sí	Camí de bosc		665215		Buit	Ruïnós	No	No	Nul	No	Agrari	No	
148	270	La Noguera	Villarons	Sant Sadurní de Sovelles	17103A001000750000ZK	431249.64	4666872.25	Abans 1950	Privada	No Casa	Sí	Camí de bosc	1	372753	163	Buit	Ruïnós	No	Pou	Nul	No	Improductiu	No	
149	271	Devesert	Subirats	Palmerola	17103A011000040000ZK	417844.53	4667824.22	Abans 1950	Privada	No Casa	Sí	Pista forestal	1	40974		Buit	Ruïnós	No	No	Nul	No		No	
150	272	Guillem	El Forn	Vallespirans	17103A001000150000ZI	425654.33	4669239.47	Abans 1950	Privada	No Casa	Sí	Pista forestal		843309		Buit	Ruïnós	No	No	Nul	No		No	
151	273	Collbató	Solana del Mas de les Selles	Vallespirans	17103A001001690000ZK	426787.47	4670655.07	Abans 1950	Privada	No Casa	Sí	Pista forestal		613985		Buit	Ruïnós	No	No	Nul	No		No	
152	274	El Caset	Solana del Mas de les Selles	Vallespirans	17103A001001690000ZK	426925.36	4670720.83	Abans 1950	Privada	No Casa	Sí	Pista forestal		613985		Buit	Ruïnós	No	No	Nul	No		No	
153	275	Querol	Solana del Mas de les Selles	Vallespirans	17103A001001690000ZK	427183.45	4670723.76	Abans 1950	Privada	No Casa	Sí	Pista forestal		613985		Buit	Ruïnós	No	No	Nul	No		No	
154	276	Faixereres	Solana del Mas de les Selles	Vallespirans	17103A001000120000ZR	427173.59	4670304.43	Abans 1950	Privada	No Casa	Sí	Pista pavimentada		740608		Buit	Ruïnós	No	No	Nul	No		No	
155	277	Padrés						Abans 1950	Privada	No Casa	Sí					Buit	Ruïnós	No	No	Nul	No		No	
156	278	Casa nº1	Carrer de la Cerdanya	Viladonja	17103A005000250000ZH	424280.79	4670992.22	Abans 1950	Privada	No Casa	Sí	Pista forestal		130748		Buit	Ruïnós	No	No	Nul	No	Agrari	No	
157	279	Casa nº2	Carrer de la Cerdanya	Viladonja	17103A005000250000ZH	424258.84	4671003.55	Abans 1950	Privada	No Casa	Sí	Pista forestal		130748		Buit	Ruïnós	No	No	Nul	No	Agrari	No	
158	280	Can Pere Riba	Carrer de la Cerdanya	Viladonja	17103A004000110000ZJ	425010.62	4670329.81	Abans 1950	Privada	No Casa	Sí	Pista forestal		41381		Buit	Ruïnós	No	No	Nul	No	Agrari	No	
159	281	Cal Tunic	Carrer de la Cerdanya	Viladonja	17103A005000050000ZT	424340.16	4670407.28	Abans 1950	Privada	No Casa	Sí	Pista forestal		372012	114	Buit	Ruïnós	No	No	Nul	No	Improductiu	No	
160	282	Cal Senay	Carrer de la Cerdanya	Viladonja	17103A004000110000ZJ	424915.23	4670372.13	Abans 1950	Privada	No Casa	Sí	Pista forestal		41381		Buit	Ruïnós	No	No	Nul	No	Agrari	No	
161	283	Cal Sant	Carrer de la Cerdanya	Viladonja	17103A004000100000ZJ	424843.50	4670426.27	Abans 1950	Privada	No Casa	Sí	Pista forestal		3709		Buit	Ruïnós	No	No	Nul	No	Agrari	No	
162	284	Cal Jordi	Carrer de la Cerdanya	Viladonja	17103A005000080000ZO	424822.75	4670498.71	Abans 1950	Privada	No Casa	Sí	Pista forestal		56202		Buit	Ruïnós	No	No	Nul	No	Agrari	No	
163	285	Can Barran	Carrer de la Cerdanya	Viladonja	17103A004000090000ZE	424825.29	4670651.67	Abans 1950	Privada	No Casa	Sí	Pista forestal		59274		Buit	Ruïnós	No	No	Nul	No	Agrari	No	
164	286	Cal Rich	Carrer de la Cerdanya	Viladonja	17103A005000080000ZO	424769.95	4670622.01	Abans 1950	Privada	No Casa	Sí	Pista forestal		56202		Buit	Ruïnós	No	No	Nul	No	Agrari	No	
165	287	Cal Sobeyes	Carrer de la Cerdanya	Viladonja	17103A005000030000ZP	424246.05	4670178.14	Abans 1950	Privada	No Casa	Sí	Pista forestal		1558042		Buit	Ruïnós	No	No	Nul	No	Agrari	No	
166	288	Cal Toney	Carrer de la Cerdanya	Viladonja	17103A005000250000ZH	424195.11	4670959.80	Abans 1950	Privada	No Casa	Sí	Pista forestal		130748		Buit	Ruïnós	No	No	Nul	No		No	
167	289	Cal Teney Chic	Carrer de la Cerdanya	Viladonja	17103A005000050000ZT	424079.83	4670904.36	Abans 1950	Privada	No Casa	Sí	Pista forestal		372012		Buit	Ruïnós	No	No	Nul	No	Agrari	No	

168	290	La Tolosa	La Tolosa	Sant Esteve de Vallespirans	17103A001001580000ZG	432200.89	4668854.55	Abans 1950	Privada	No Casa	Sí		491042	Buit	Ruínós	No	No	Nul	No	No
169	291	Cal Carol						Abans 1950	Privada	No Casa	Sí			Buit	Ruínós	No	No	Nul	No	No
170	292	Cal Rossell						Abans 1950	Privada	No Casa	Sí			Buit	Ruínós	No	No	Nul	No	No
171	322	La Casa Nova (Cal Fuster)	Cal Fuster	Santa Maria de Matamala	17103A001000300000ZB	425167.39	4667338.29	Abans 1950	Privada	No Casa	Sí	Camí de bosc	79972	Buit	Ruínós	No	No	Nul	No	No
172	293	Restes del Prat de la Llobera a Llentes	Llentes	Viladonja	17103A003000220000ZT	424578.54	4672884.23	Abans 1950	Privada	No Casa	Sí	Pista forestal	663364	Buit	Ruínós	No	No	Nul	No	Agrari
173	294	Les Palmeroles	Molí de Moreta	Palmerola	17103A014000120000ZH	420386.25	4669338.30	Abans 1950	Privada	No Casa	Sí	Pista forestal	1026871	Buit	Ruínós	No	No	Nul	No	No
174	295	Casa vella del Barranc Solancornut	Solancornut	Viladonja	17103A005000200000ZJ	423573.36	4669882.45	Abans 1950	Privada	No Casa	Sí	Pista forestal		Buit	Ruínós	No	No	Nul	No	No
175	305	Ca l'Infern (Llentes)	Llentes	Viladonja	17103A003000090000ZA	423927.04	4672000.15	Abans 1950	Privada	No Casa	Sí	Pista forestal	239099	Buit	Ruínós	No	No	Nul	No	No
176	306	Antic Molí de la Riba	La Riba	Viladonja	17103A003000200000ZP	422839.87	4671052.47	Abans 1950	Privada	No Casa	Sí	pavimentada	20551	Buit	Ruínós	No	No	Nul	No	No
177	308	Roca Mitjana	L'Auró	Viladonja	17103A002000030000ZA	425297.42	4672911.34	Abans 1950	Privada	No Casa	Sí	Pista forestal	831408	Buit	Ruínós	No	No	Nul	No	No
178	309	Cal Moles	Corrubi	Viladonja	17103A002000020000ZV	422251.38	4672651.06	Abans 1950	Privada	No Casa	Sí	Pista forestal	518203	Buit	Ruínós	No	No	Nul	No	No
179	312	Cal Moreta	C-26	Santa Maria de Les Lloses	17103A001000550000ZU	428589.03	4667971.54	Abans 1950	Privada	No Casa	Sí	Carretera	518574	Buit	Ruínós	No	No	Nul	No	No
180	313	Molí de Dachs	El Pujol	Santa Maria de Les Lloses	17103A001002500000ZH	427422.04	4666820.39	Abans 1950	Privada	No Casa	Sí	Camí de bosc	1 151281	Buit	Ruínós	No	No	Nul	No	No
181	314	La Suca	Ca les Viudes	Sant Esteve de Vallespirans	17103A001001570000ZY	431023.76	4668800.57	Abans 1950	Privada	No Casa	Sí	Camí de bosc	1336190	136 Buit	Ruínós	No	No	Nul	No	Improductiu
182	315	La Mollera	Solancornut	Viladonja	17103A005000030000ZP	423022.16	4669776.84	Abans 1950	Privada	No Casa	Sí	Pista forestal	1558042	Buit	Ruínós	No	No	Nul	No	No
183	316	Cal Barranc	Solancornut	Viladonja	17103A005000030000ZP	423138.58	4669647.73	Abans 1950	Privada	No Casa	Sí	Pista forestal	1558042	Buit	Ruínós	No	No	Nul	No	No
184	317	Malabrena	C-17	Sant Sadurní de Sovelles	17103A001090270000ZL	433957.81	4664514.13	Abans 1950	Privada	No Casa	Sí	Carretera	35148	Buit	Ruínós	No	No	Nul	No	No
185	318	Castell de Bavorers	El Roquer	Santa Maria de Les Lloses	17103A001000590000ZB	429225.35	4668542.78	Abans 1950	Privada	No Casa	Sí	Camí de bosc	943267	Buit	Ruínós	No	No	Nul	No	No
186	320	Clavell	Puiner	Santa Maria de Matamala	17103A001002760000ZS	425554.16	4668505.27	Abans 1950	Privada	No Casa	Sí	Camí de bosc	781988	Buit	Ruínós	No	No	Nul	No	No
187	321	Molí de Carbonell	La Ferreria	Santa Maria de Les Lloses	17103A001000520000ZE	427114.47	4666911.27	Abans 1950	Privada	No Casa	Sí	Carretera	1045827	Buit	Ruínós	No	No	Nul	No	No

1. Bloc Sunyers (Bloc de pisos)

Ref. cadastral: 17103A001003360001XK

Nucli: La Farga de Bebié

Propietat: Privada

Estat: Buit

Any de construcció: 1950-1959

Escomesa d'aigua: Sí

Tipus d'accés: Carretera

UTM: X: 434366.14 Y: 4665065.99

Veïnat: La Farga de Bebié

En venda? No

Estat de conservació: Regular

Llum de xarxa: Sí



Observacions:

Antic bloc de pisos pertanyent a la Farga de Bebié els interiors van ser vandalitzats i la propietat va posar tanques i cadenats per evitar-ne l'accés, teulada de fibrociment

2. Tibidabo (Bloc de pisos)

Ref. cadastral: 4545101DG3644N0001UB

UTM: X: 434370.38 Y: 4664716.21

Nucli: La Farga de Bebié

Veïnat: La Farga de Bebié

Propietat: Privada

En venda? No

Estat: Buit

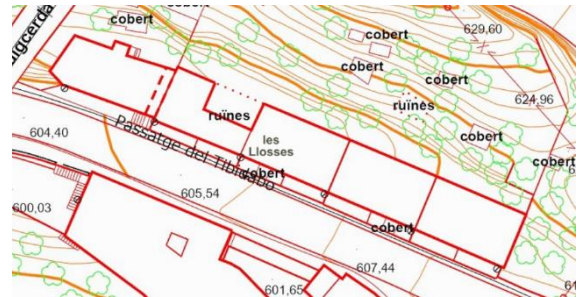
Estat de conservació: Regular

Any de construcció: Abans 1950

Escomesa d'aigua: Sí

Llum de xarxa: Sí

Tipus d'accés: Carretera



Observacions:

Bloc de pisos pertanyent a la Farga de Bebié, se'm comenta que els pisos són petits i s'hauria de fer una reforma integral per adaptar-los a l'actualitat. A més a més està en un estat pròxim a la ruïna.

3. Balcó del Ter (Bloc de pisos)

Ref. cadastral: 4545102DG3644N0001HB

Nucli: La Farga de Bebié

Propietat: Privada

Estat: Buit

Any de construcció: Abans 1950

Escomesa d'aigua: Sí

Tipus d'accés: Carretera

UTM: X: 434359.79 Y: 4664684.99

Veïnat: La Farga de Bebié

En venda? No

Estat de conservació: Regular

Llum de xarxa: Sí



Observacions:

Dels pisos de la Farga de Bebié aquest són els que millor es conserven i, fins fa pocs anys, encara n'hi havia algun d'habitat

4. Rectoria Sant Martí de Vinyoles

Ref. cadastral: 000001500DG06G0001JL

UTM: X: 428795.50 Y: 4665304.46

Nucli: Sant Martí de Vinyoles

Veïnat: Sant Martí de Vinyoles

Propietat: Privada

En venda? No

Estat: Buit

Estat de conservació: Bo

Any de construcció: Abans 1950

Escomesa d'aigua: Pou

Llum de xarxa: Sí

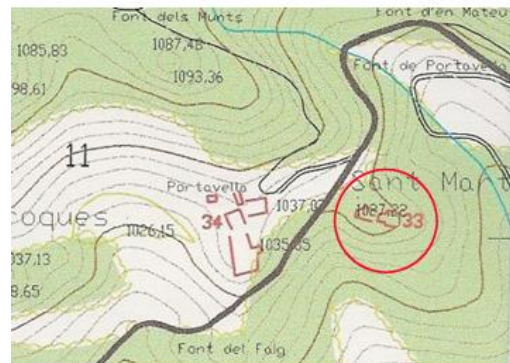
Tipus d'accés: Pista pavimentada



SITUACIÓ E 1/50000



EMPLAÇAMENT E: 1/5000



Observacions:

De moment està buida tot i que sembla que el propietari la vol arreglar per anar-hi ell. Sembla tenir algun desperfecte a la teulada

5. Santa Margarida de Vinyoles (ermita)

Ref. cadastral: 000010100DG06G0001FL

Nucli: Santa Margarida de Vinyoles

Propietat: Privada

Estat: Buit

Any de construcció: Abans 1950

Escomesa d'aigua: Pou

Tipus d'accés: Pista forestal

UTM: X: 427514.12 Y: 4665598.41

Veïnat: Sant Martí de Vinyoles

En venda? No

Estat de conservació: Bo

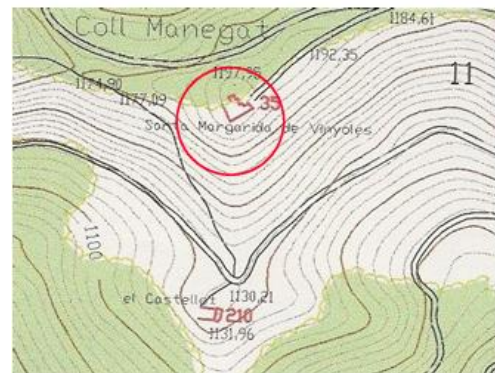
Llum de xarxa: No



SITUACIÓ E 1/50000



EMPLAÇAMENT E 1/5000



Observacions:

Fins fa poc hi vivia una persona però ara està buida. Hi havia algú fent tractes per anar-hi a viure. No és una casa fàcil per viure-hi ja que està molt aïllada, l'aigua és de pou i la llum de generador. La construcció està separada en dos parts l'església i un apartament

6. Can Picot

Ref. cadastral: 000005000DG06G0001JL

Nucli: Santa Maria de Les Llosses

Propietat: Privada

Estat: Buit

Any de construcció: Abans 1950

Escomesa d'aigua: Pou

Tipus d'accés: Pista forestal

UTM: X: 426295.45 Y: 4667813.90

Veïnat: Santa Maria de Les Llosses

En venda? No

Estat de conservació: Bo

Llum de xarxa: No



SITUACIÓ E 1/50000



EMPLAÇAMENT E 1/5000



Observacions:

A la casa hi vivia una persona gran però ara està una residència i el nebot de moment no vol fer res amb la casa mentre el tiet continuï viu. Dubto de si la llum la tenia a través d'un generador ja que no em sona que estigui connectada a la xarxa i per l'exterior no es veu cap comptador.

7. Els Amats

Ref. cadastral: 000006700DG06G0001TL

Nucli: Corbera

Propietat: Privada

Estat: Buit

Any de construcció: 1950-1959

Escomesa d'aigua: Sí

Tipus d'accés: Pista pavimentada

UTM: X: 425283.42 Y: 4667886.53

Veïnat: Santa Maria de Matamala

En venda? Sí

Estat de conservació: Bo

Llum de xarxa: Sí



SITUACIÓ E 1/50000



EMPLAÇAMENT E: 1/5000



Observacions:

Casa recent reformada , la casa principal és la que queda al fons de les imatges

8. Els Amats (Pallissa adaptada a habitatge)

Ref. cadastral: 000006700DG06G0001TL

UTM: X: 425301.94 Y: 4667887.06

Nucli: Corbera

Veïnat: Santa Maria de Matamala

Propietat: Privada

En venda? Sí

Estat: Buit

Estat de conservació: Bo

Any de construcció: 1950-1959

Escomesa d'aigua: Sí

Llum de xarxa: Sí

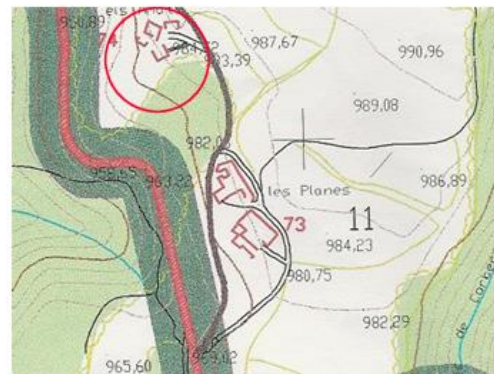
Tipus d'accés: Pista pavimentada



SITUACIÓ E 1/50000



EMPLAÇAMENT E 1/5000



Observacions:

Pallissa que els propietaris van adaptar com a despatx però que té tot l'equipament d'una casa. És la construcció de la dreta de les imatges

9. Sabaters

Ref. cadastral: 000007200DG06G0001ML

Nucli: Sabaters

Propietat: Privada

Estat: Buit

Any de construcció: 1960-1969

Escomesa d'aigua: Sí

Tipus d'accés: Pista pavimentada

UTM: X: 428023.15 Y: 4669082.03

Veïnat: Sant Esteve de Vallespirans

En venda? No

Estat de conservació: Bo

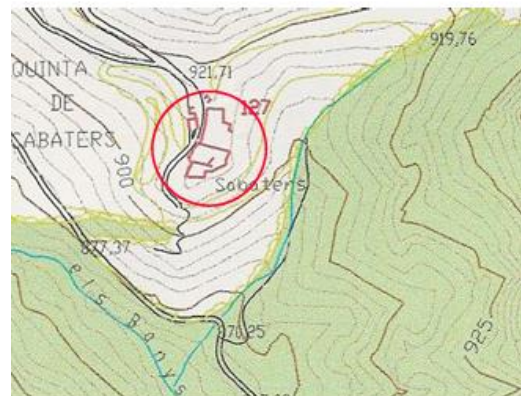
Llum de xarxa: Sí



SITUACIÓ E 1/50000



EMPLAÇAMENT E: 1/5000



Observacions:

Fins fa poc la tenia un grup d'amics com a segona residència però, ara últimament no s'hi veu moviment

10. Subirana

Ref. cadastral: 000011100DG06G0001IL

Nucli: Sant Esteve de Vallespirans

Propietat: Privada

Estat: Buit

Any de construcció: 2000-2009

Escomesa d'aigua: Sí

Tipus d'accés: Pista pavimentada

UTM: X: 429220.52 Y: 4670175.82

Veïnat: Sant Esteve de Vallespirans

En venda? No

Estat de conservació: Bo

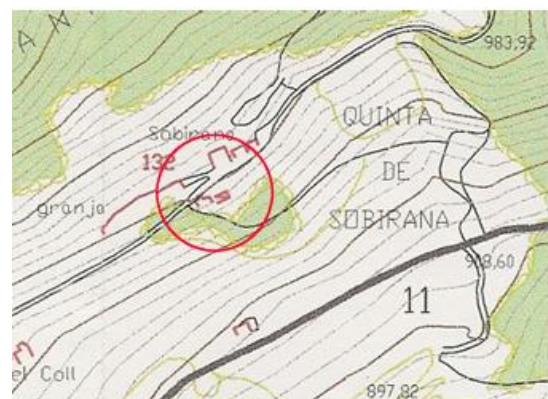
Llum de xarxa: Sí



SITUACIÓ E 1/50000



EMPLAÇAMENT E: 1/5000



Observacions:

El propietari la vol llogar a algú que s'encarregui de la part de turisme rural, l'espai que es lloga com habitatge és un dels apartaments laterals

11. La Roca

Ref. cadastral: 17103A014000190001XA

Nucli: La Roca

Propietat: Privada

Estat: Buit

Any de construcció: Abans 1950

Escomesa d'aigua: Sí

Tipus d'accés: Pista pavimentada

UTM: X: 420921.77 Y: 4666877.94

Veïnat: Palmerola

En venda? No

Estat de conservació: Bo

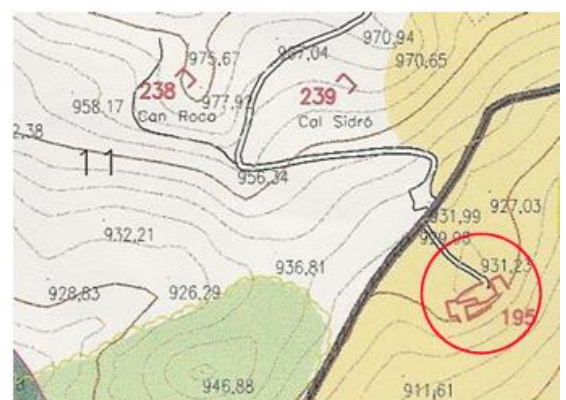
Llum de xarxa: Sí



SITUACIÓ E 1/50000



EMPLAÇAMENT E: 1/5000



Observacions:

No sabem si hi viu algú o no. Hi havia bestiar estabulat i hort però l'entorn es veu molt deixat

12. El Serrat

Ref. cadastral: 000002000DG06G0002DB

Nucli: La Boiga

Propietat: Privada

Estat: Buit

Any de construcció: Abans 1950

Escomesa d'aigua: Sí

Tipus d'accés: Pista pavimentada

UTM: X: 421401.72 Y: 4666972.13

Veïnat: Palmerola

En venda? No

Estat de conservació: Bo

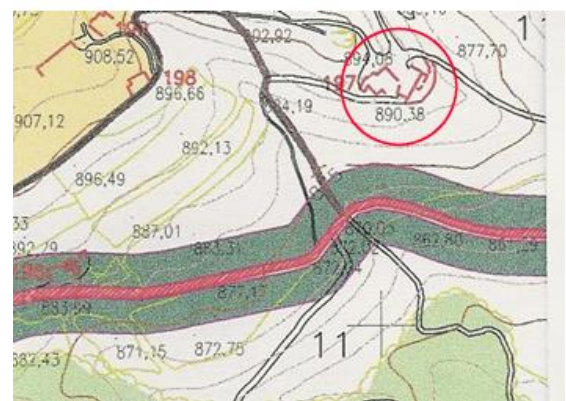
Llum de xarxa: Sí



SITUACIÓ E 1/50000



EMPLAÇAMENT E: 1/5000



Observacions:

És una casa molt gran i necessita una posada al dia amb aïllaments i finestres

13. Can Portell

Ref. cadastral: 000011900DG06G0001AL

Nucli: Les Cases

Propietat: Privada

Estat: Buit

Any de construcció: 1980-1989

Escomesa d'aigua: Pou

Tipus d'accés: Carretera

UTM: X: 427897.34 Y: 4667399.81

Veïnat: Santa Maria de Les Llosses

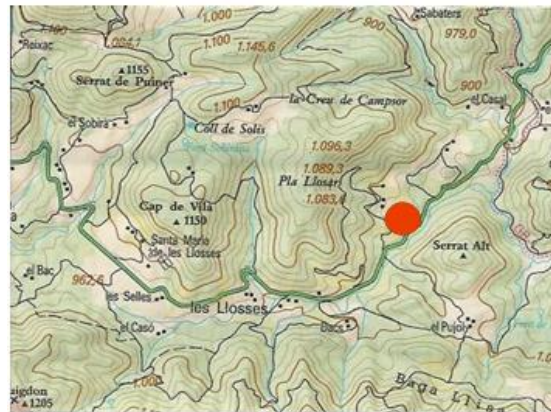
En venda? Sí

Estat de conservació: Bo

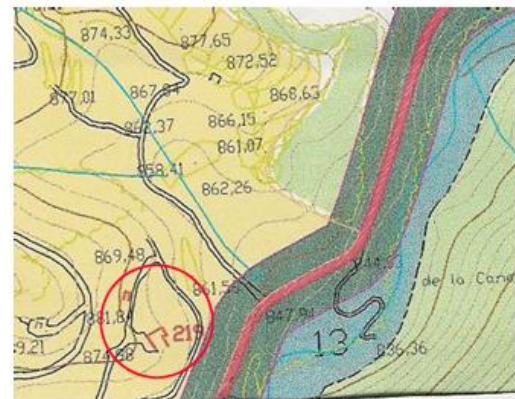
Llum de xarxa: Sí



SITUACIÓ E 1/50000



EMPLAÇAMENT E: 1/5000



Observacions:

Se la van quedar els fills i la van posar a la venda per molts diners. Un dels germans estava disposat a llogar però l'altre germà no.

14. Puig d'Emposa

Ref. cadastral: 17103A001001770000ZJ

Nucli: L'Alguer

Propietat: Privada

Estat: Buit

Any de construcció: Abans 1950

Escomesa d'aigua: No

Tipus d'accés: Pista forestal

UTM: X: 432957.30 Y: 4667628.68

Veïnat: Sant Sadurní de Noya

En venda? No

Estat de conservació: Regular

Llum de xarxa: No



SITUACIÓ E 1/50000



EMPLAÇAMENT E: 1/5000



Observacions:

L'estructura exterior sembla que de moment aguanta, però a l'interior es nota el pas del temps. A les quadres hi ha material com si algú hagués volgut arreglar-la una mica però fa temps d'això.

15. El Corral Nou

Ref. cadastral: 000000300DG06G0001TL

Nucli: La Farga de Bebié

Propietat: Privada

Estat: Buit

Any de construcció: Abans 1950

Escomesa d'aigua: Pou

Tipus d'accés: Pista forestal

UTM: X: 434630.99 Y: 4665405.98

Veïnat: Sant Martí de Vinyoles

En venda? No

Estat de conservació: Regular

Llum de xarxa: Sí



SITUACIÓ E 1/50000



EMPLAÇAMENT E: 1/5000



Observacions:

Sembla que aigua ha de tenir ja que hi ha una piscina. A la casa que se l'estan menjant les herbes. Camí amb trams força destartats però amb 4x4 s'hauria d'arribar.

16. Tremolosa (casa gran)

Ref. cadastral: 000012500DG06G0001GL

Nucli: Tremolosa

Propietat: Privada

Estat: Buit

Any de construcció: Abans 1950

Escomesa d'aigua: No

Tipus d'accés: Pista forestal

UTM: X: 428356.82 Y: 4664462.42

Veïnat: Sant Martí de Vinyoles

En venda? No

Estat de conservació: Regular

Llum de xarxa: No



SITUACIÓ E 1/50000



EMPLAÇAMENT E: 1/5000



Observacions:

Casa molt gran, es nota que no hi viu ningú ja que l'exterior està molt deixat i no hi ha vidres a les finestres, només és veu activitat ramadera a la pallissa. Van tenir un problema d'ocupes i van tapiar l'església de darrere i van posar una porta de seguretat per accedir a la casa.

17. El Coll de Soler

Ref. cadastral: 17103A001001820000ZS

Nucli: Santa Maria de Les Lloses

Propietat: Privada

Estat: Buit

Any de construcció: Abans 1950

Escomesa d'aigua: Pou

Tipus d'accés: Pista forestal

UTM: X: 425430.79 Y: 4665961.82

Veïnat: Santa Maria de Les Lloses

En venda? No

Estat de conservació: Regular

Llum de xarxa: No



SITUACIÓ E 1/50000



EMPLAÇAMENT E: 1/5000



Observacions:

Restes que encara conserven l'estructura exterior de la casa original. El propietari està disposat a llogar la casa a qui vulgui anar-hi amb la condició de rehabilitar-la. La casa és molt gran i el cost és molt elevat.

18. El Pati de Corbera

Ref. cadastral: 000000200DG06G0001LL

Nucli: Corbera

Propietat: Privada

Estat: Buit

Any de construcció: Abans 1950

Escomesa d'aigua: No

Tipus d'accés: Pista pavimentada

UTM: X: 426109.58 Y: 4668485.94

Veïnat: Santa Maria de Les Lloses

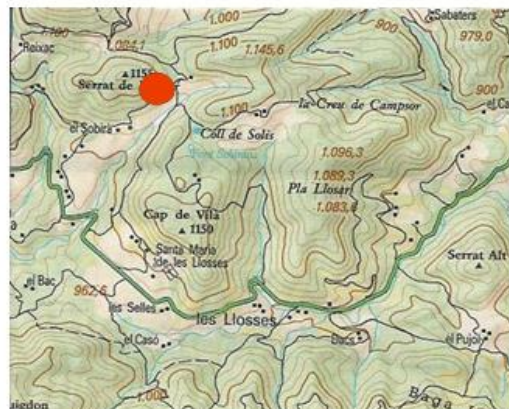
En venda? No

Estat de conservació: Regular

Llum de xarxa: No



SITUACIÓ E/1/50000



EMPLAÇAMENT E/1/5000



Observacions:

Casa que d'estructura exterior està molt bé, la teulada és nova i s'haurien de fer tancaments i interior.

19. Santa Maria de Matamala (Rectoria)

Ref. cadastral: 000007100DG06G0001FL

UTM: X: 424744.73 Y: 4667753.58

Nucli: Santa Maria de Matamala

Veïnat: Santa Maria de Matamala

Propietat: Privada

En venda? No

Estat: Buit

Estat de conservació: Regular

Any de construcció: 1980-1989

Escomesa d'aigua: Sí

Llum de xarxa: Sí

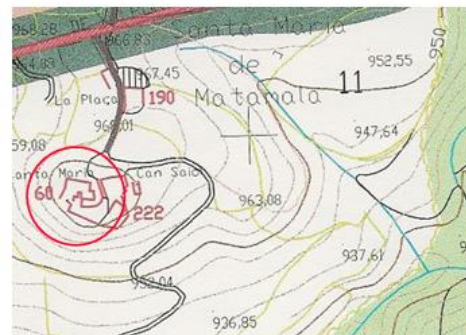
Tipus d'accés: Pista empedrada



SITUACIÓ E 1/50000



EMPLAÇAMENT E: 1/5000



Observacions:

Antigament funcionava com a casa de colònies. Fins que el cost de les obres per adaptar-se a la normativa va ser massa elevat. D'ençà que està buida, tot i que semblaria que hi ha algú interessat en fer-hi alguna cosa

20. Robert (Casa principal)

Ref. cadastral: 17103A001000210001XD

UTM: X: 425134.19 Y: 4668489.25

Nucli: Camps

Veïnat: Santa Maria de Matamala

Propietat: Privada

En venda? No

Estat: Buit

Estat de conservació: Regular

Any de construcció: Abans 1950

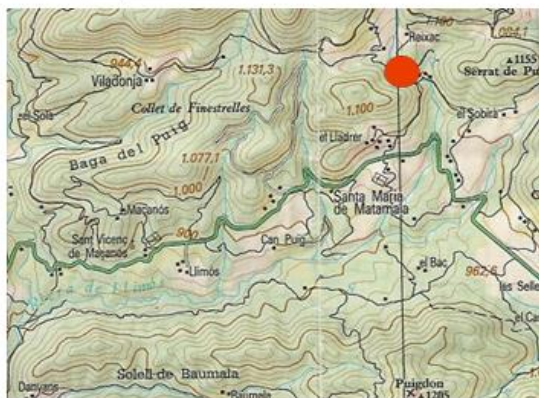
Escomesa d'aigua: Sí

Llum de xarxa: Sí

Tipus d'accés: Pista forestal



SITUACIÓ E 1/50000



EMPLAÇAMENT E: 1/5000



Observacions:

Antigament havia sigut un balneari d'aigües sulfuroses i per això té una distribució poc comú a les cases pairals té a la planta baixa, un menjador, una cuina i una sala, espais als que s'accedeix des d'un vestíbul i en els dos pisos superiors hi ha habitacions (sis en el primer i vuit al segon). Des del 2022 que van posar una tanca a l'accés al davant de la casa. Tot i que la casa fa molt més temps que es buida. S'ha parlat amb la propietat per mirar de mobilitzar-la però de moment no vol.

21. Camps

Ref. cadastral: 000007800DG06G0001IL

Nucli: Camps

Propietat: Privada

Estat: Buit

Any de construcció: Abans 1950

Escomesa d'aigua: Pou

Tipus d'accés: Pista forestal

UTM: X: 424711.13 Y: 4668893.53

Veïnat: Santa Maria de Matamala

En venda? No

Estat de conservació: Regular

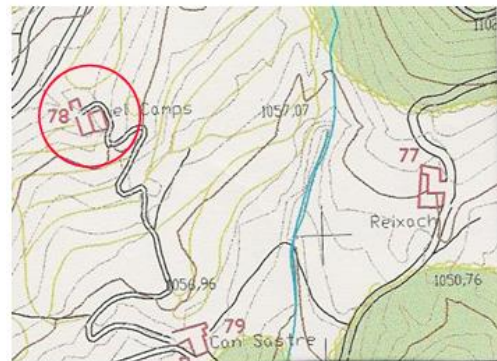
Llum de xarxa: No



SITUACIÓ E 1/50000



EMPLAÇAMENT E: 1/5000



Observacions:

Ha començat a caure la teulada de la casa. No està tan mal situada com per ser irrecuperable. Tot i que la seva gran dimensió fa que el cost de restauració sigui elevat.

22. Solà de Morisoles

Ref. cadastral: 17103A005000140001XF

Nucli: Solà de Morisoles

Propietat: Privada

Estat: Buit

Any de construcció: 1950-1959

Escomesa d'aigua: No

Tipus d'accés: Pista forestal

UTM: X: 422143.21 Y: 4667567.44

Veïnat: Santa Maria de Matamala

En venda? No

Estat de conservació: Regular

Llum de xarxa: No



SITUACIÓ E 1/50000



EMPLAÇAMENT E: 1/5000



Observacions:

Hi ha una antena de televisió però no es veu que hi arribin cables de llum i també hi ha un dipòsit de plàstic d'aigua. No sembla que la casa tingui moviment, l'interior està molt deixat i la pallissa que hi havia no fa més de 5 anys que ha caigut (2024)

23. Caselles

Ref. cadastral: 000009600DG06G0001QL

Nucli: Llentes

Propietat: Privada

Estat: Buit

Any de construcció: Abans 1950

Escomesa d'aigua: Pou

Tipus d'accés: Pista forestal

UTM: X: 422146.50 Y: 4672177.26

Veïnat: Viladonja

En venda? No

Estat de conservació: Regular

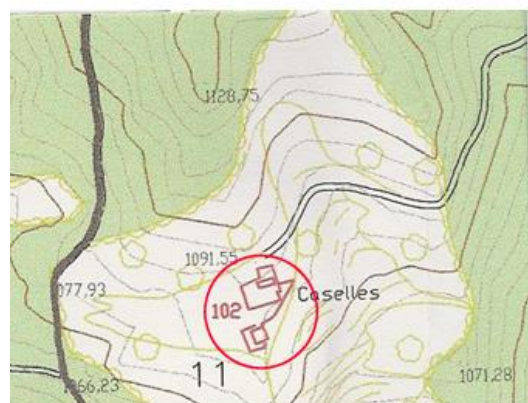
Llum de xarxa: Sí



SITUACIÓ E 1/50000



EMPLAÇAMENT E: 1/5000



Observacions:

Entre 2012 i 2015 li va caure un tros de teulada, que és va fer més gran amb la caiguda de noves parts de teulada entre 2015 i 2018.

24. Les Cases d'Estiula

Ref. cadastral: 000012000DG0000001HG

Nucli: Sant Feliu d'Estiula

Propietat: Privada

Estat: Buit

Any de construcció: Abans 1950

Escomesa d'aigua: Pou

Tipus d'accés: pista forestal

UTM: X: 425924.31 Y: 4673441.31

Veïnat: Viladonja

En venda? No

Estat de conservació: Regular

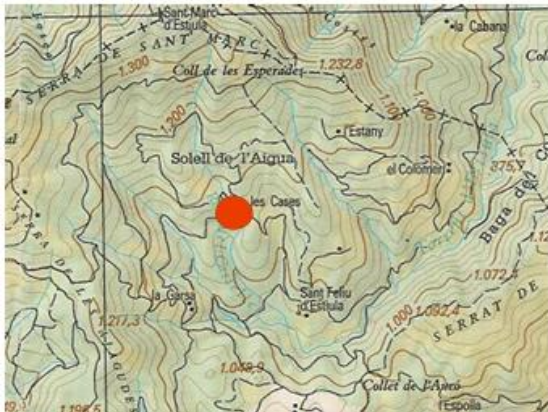
Llum de xarxa: No



SITUACIÓ E 1/50000



EMPLAÇAMENT E: 1/5000



Observacions:

Casa força sencera de la qual actualment només es fa servir una part per a l'activitat ramadera.

25. La Garsa

Ref. cadastral: 000009800DG06G0001LL

Nucli: L'Auró

Propietat: Privada

Estat: Buit

Any de construcció: Abans 1950

Escomesa d'aigua: No

Tipus d'accés: Pista forestal

UTM: X: 425519.67 Y: 4672757.89

Veïnat: Viladonja

En venda? No

Estat de conservació: Regular

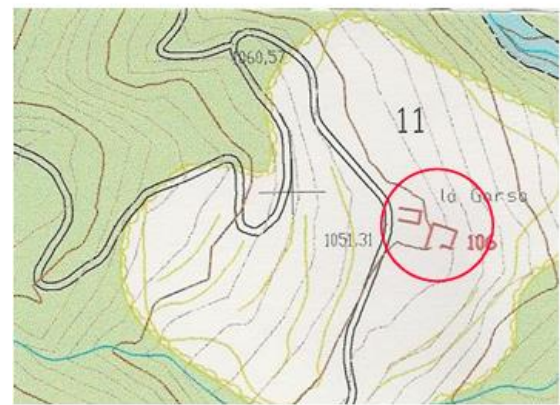
Llum de xarxa: No



SITUACIÓ E 1/50000



EMPLAÇAMENT E: 1/5000



Observacions:

Casa força sencera de la qual actualment només es fa servir la part ramadera. Al cadastre està malament, el que marca com a casa és la pallissa i el que surt com a pallissa és la casa (17103A002000030000ZA)

26. L'Auró (Masovers)

Ref. cadastral: 000009900DG06G0001TL

Nucli: L'Auró

Propietat: Privada

Estat: Buit

Any de construcció: Abans 1950

Escomesa d'aigua: Pou

Tipus d'accés: Pista forestal

UTM: X: 426236.95 Y: 4672055.15

Veïnat: Viladonja

En venda? No

Estat de conservació: Regular

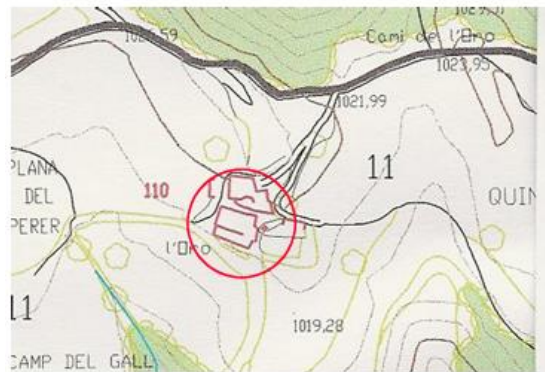
Llum de xarxa: Sí



SITUACIÓ E 1/50000



EMPLAÇAMENT E: 1/5000



Observacions:

Duen els veïns que està una mica atrotinada

27. El Forn

Ref. cadastral: 000004700DG06G0001JL

Nucli: El Forn

Propietat: Privada

Estat: Buit

Any de construcció: Abans 1950

Escomesa d'aigua: Sí

Tipus d'accés: Pista forestal

UTM: X: 425894.61 Y: 4669155.73

Veïnat: Sant Esteve de Vallespirans

En venda? No

Estat de conservació: Regular

Llum de xarxa: Sí



SITUACIÓ E 1/50000



EMPLAÇAMENT E: 1/5000



Observacions:

Fa un temps estava en lloguer, ara no sé si encara ho està o hi va el propietari. L'entorn és veu cuidat però no si veu que hi visqui algú cada dia. S'havien de fer obres la teulada té/tenia degoters i havien afectat al terra del pis de dalt que era de fusta

28. El Solà de Sabaters

Ref. cadastral: 17103A001000130000ZD

Nucli: Sabaters

Propietat: Privada

Estat: Buit

Any de construcció: Abans 1950

Escomesa d'aigua: No

Tipus d'accés: Pista forestal

UTM: X: 427473.48 Y: 4669165.38

Veïnat: Sant Esteve de Vallespirans

En venda? No

Estat de conservació: Regular

Llum de xarxa: No



SITUACIÓ E 1/50000



EMPLAÇAMENT E: 1/5000



Observacions:

L'estructura exterior sembla força sencera. Se li van treure les teules i ha crescut vegetació a l'interior

29. El Casal

Ref. cadastral: 000005100DG06G0001EL

Nucli: Sabaters

Propietat: Privada

Estat: Buit

Any de construcció: Abans 1950

Escomesa d'aigua: No

Tipus d'accés: Pista forestal

UTM: X: 428730.78 Y: 4668356.28

Veïnat: Sant Esteve de Vallespirans

En venda? No

Estat de conservació: Regular

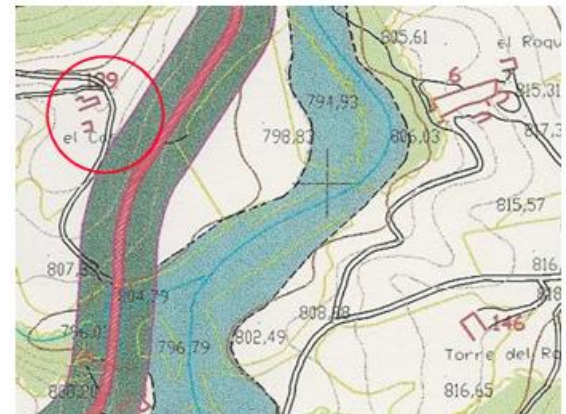
Llum de xarxa: Sí



SITUACIÓ E 1/50000



EMPLAÇAMENT E 1/5000



Observacions:

La casa té nova la teulada, faltaria fer interiors i tancaments

30. Molí de Sabaters

Ref. cadastral: 17103A001000130000ZD

Nucli: Sabaters

Propietat: Privada

Estat: Buit

Any de construcció: Abans 1950

Escomesa d'aigua: No

Tipus d'accés: Camí de bosc

UTM: X: 428121.18 Y: 4668617.16

Veïnat: Sant Esteve de Vallespirans

En venda? No

Estat de conservació: Regular

Llum de xarxa: No



SITUACIÓ E 1/50000



EMPLAÇAMENT E 1/5000



Observacions:

Restes de l'antic molí on s'hi reconeix la bassa i les parets del molí situat a tocar de la riera, si es va des de la bassa en el sentit contrari del corrent de la riera es pot anar observant la canal per on anava l'aigua fins a la bassa. A la parcel·la del cadastre no consta ni com improductiu

31. Llentes

Ref. cadastral: 17103A006000020001XJ

Nucli: Llentes

Propietat: Privada

Estat: Buit

Any de construcció: Abans 1950

Escomesa d'aigua: No

Tipus d'accés: Pista forestal

UTM: X: 423950.42 Y: 4673222.89

Veïnat: Viladonja

En venda? No

Estat de conservació: Regular

Llum de xarxa: No



SITUACIÓ E 1/50000



EMPLAÇAMENT E: 1/5000



Observacions:

Gran casa pairal que ha patit actes vandàlics, però conserva força bé l'estructura exterior i interior, tot i que s'hi hauria de fer una neteja de vegetació. Entre 2015 i 2018 va caure la teulada de la pallissa de la casa. Uns metres per sobre la casa hi ha restes d'una construcció que podia haver sigut l'aljub de la casa.

32. Can Bavorers

Ref. cadastral: 000011700DG06G0001HL

Nucli: Ca les Viudes

Propietat: Privada

Estat: Buit

Any de construcció: 1950-1959

Escomesa d'aigua: No

Tipus d'accés: Pista forestal

UTM: X: 430280.36 Y: 4668778.39

Veïnat: Sant Esteve de Vallespirans

En venda? No

Estat de conservació: Regular

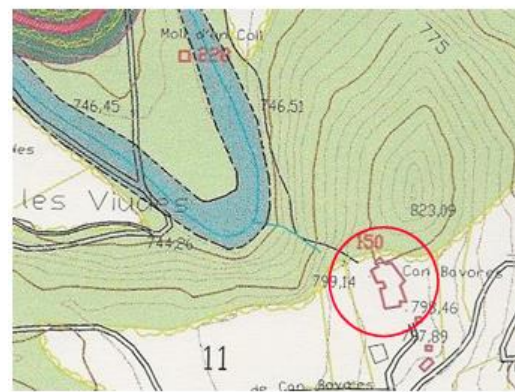
Llum de xarxa: Sí



SITUACIÓ E 1/50000



EMPLAÇAMENT E: 1/5000



Observacions:

La casa va estar habitada fins fa poc però, van començar a aparèixer esquerdes fruit d'un problema amb els fonaments i una part de la casa ha caigut

33. Gerra-Erra

Ref. cadastral: 17103A001000950001XU

Nucli: Gerra-Erra

Propietat: Privada

Estat: Buit

Any de construcció: Abans 1950

Escomesa d'aigua: No

Tipus d'accés: Pista forestal

UTM: X: 428125.84 Y: 4663657.56

Veïnat: Sant Martí de Vinyoles

En venda? Sí

Estat de conservació: Regular

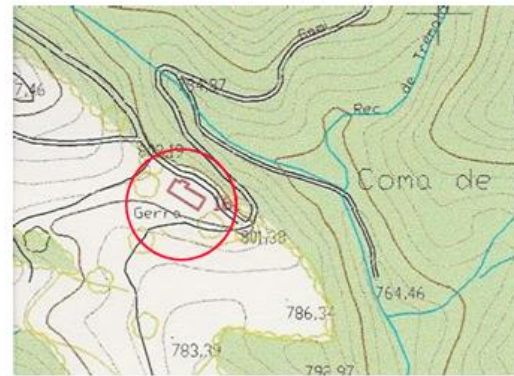
Llum de xarxa: No



SITUACIÓ E 1/50000



EMPLAÇAMENT E: 1/5000



Observacions:

La teulada és nova, té un petit forat a la paret de darrera i té pendent de fer tancaments, canviar terres i/o aïllar-los. La cuina té terra de pedra però té algun forat. No té comptador de la llum però hi passa una línia pel costat

34. El Joncar

Ref. cadastral: 17103A007000030001XK

Nucli: El Joncar

Propietat: Privada

Estat: Buit

Any de construcció: 1960-1969

Escomesa d'aigua: Sí

Tipus d'accés: Pista forestal

UTM: X: 421000.88 Y: 4666542.71

Veïnat: Palmerola

En venda? No

Estat de conservació: Regular


Llum de xarxa: No



SITUACIÓ E 1/50000



EMPLAÇAMENT E: 1/5000



Observacions:

Tenia un petit porxo a la dreta que ha caigut i, a l'interior, està per fer tot. Tot hi amb això la casa té enclusa d'aigua, cosa estranya per una casa en aquest estat.

35. Lloberes de baix

Ref. cadastral: 17103A011000010000ZF

Nucli: Cosp

Propietat: Privada

Estat: Buit

Any de construcció: 1950-1959

Escomesa d'aigua: No

Tipus d'accés: Pista forestal

UTM: X: 417170.21 Y: 4670556.16

Veïnat: Palmerola

En venda? No

Estat de conservació: Regular

Llum de xarxa: No



SITUACIÓ E 1/50000



EMPLAÇAMENT E: 1/5000



Observacions:

No s'observa instal·lació de llum, però sí que hi ha una antena de televisió. Hi falten finestres.

36. Castell de Palmerola

Ref. cadastral: 17103A014000010001XF

Nucli: Castell de Palmerola

Propietat: Privada

Estat: Buit

Any de construcció: Abans 1950

Escomesa d'aigua: Pou

Tipus d'accés: Pista forestal

UTM: X: 420202.65 Y: 4667567.40

Veïnat: Palmerola

En venda? Sí

Estat de conservació: Regular

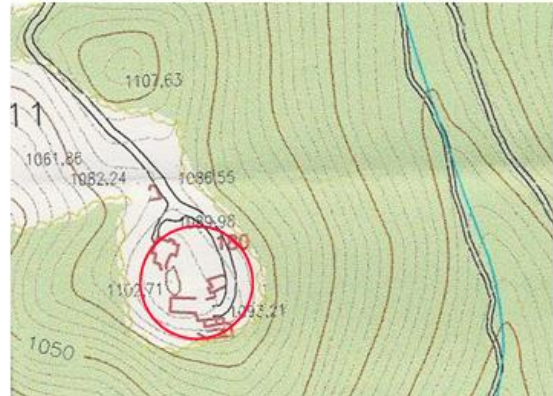
Llum de xarxa: Sí



SITUACIO E 1/50000



EMPLAÇAMENT E: 1/5000



Observacions:

Té instal·lacions elèctriques pot ser que l'electricitat fos amb generador ja que no és veu cap cable que hi arribi. El castell en sí encara es conserva bé tot i que el vent a obert finestres i n'ha trencat els vidres

37. Rectoria de Sant Vicenç

Ref. cadastral: 17103A014000010001XF

Nucli: Castell de Palmerola

Propietat: Privada

Estat: Buit

Any de construcció: Abans 1950

Escomesa d'aigua: Pou

Tipus d'accés: Pista forestal

UTM: X: 420187.30 Y: 4667593.33

Veïnat: Palmerola

En venda? Sí

Estat de conservació: Regular

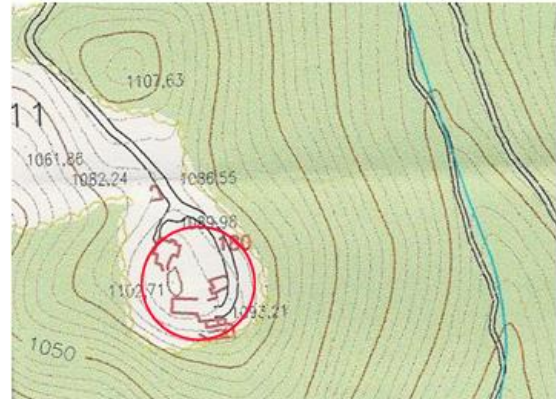
Llum de xarxa: Sí



SITUACIO E 1/50000



EMPLAÇAMENT E: 1/5000



Observacions:

Ha començat a caure la teulada i té alguna construcció a l'entorn que ja ha caigut pràcticament tot. S'hauria de fer una actuació per evitar que acabi de caure tot.

38. Cal Bernat

Ref. cadastral: 17103A014000010001XF

Nucli: Castell de Palmerola

Propietat: Privada

Estat: Buit

Any de construcció: Abans 1950

Escomesa d'aigua: Pou

Tipus d'accés: Pista forestal

UTM: X: 419666.08 Y: 4667961.36

Veïnat: Palmerola

En venda? Sí

Estat de conservació: Regular

Llum de xarxa: Sí



SITUACIÓ E 1/50000



EMPLAÇAMENT E: 1/5000



Observacions:

Casa modesta que encara es conserva força bé tot i que necessitaria obres de millora, hi ha unes sabates a una finestra i una estora estesa però a part d'això sembla que fa temps que no hi viu ningú

39. Cal Canudes

Ref. cadastral: 17103A014000010001XF

Nucli: Castell de Palmerola

Propietat: Privada

Estat: Buit

Any de construcció: Abans 1950

Escomesa d'aigua: Pou

Tipus d'accés: Pista forestal

UTM: X: 419690.68 Y: 4667815.84

Veïnat: Palmerola

En venda? Sí

Estat de conservació: Regular

Llum de xarxa: Sí



SITUACIÓ E 1/50000



EMPLAÇAMENT E: 1/5000



Observacions:

Ens consta com a segona residència però l'entorn està molt deixat i sembla que no hi visqui ningú, té instal·lacions de llum però no s'hi veu cap cable que hi arribi

40. Can Neget

Ref. cadastral: 17103A001001140000ZE

Nucli: Caseta de les Arenyes

Propietat: Privada

Estat: Buit

Any de construcció: Abans 1950

Escomesa d'aigua: Pou

Tipus d'accés: Pista forestal

UTM: X: 430700.60 Y: 4670322.80

Veïnat: Sant Esteve de Vallespirans

En venda? No

Estat de conservació: Regular

Llum de xarxa: No



SITUACIÓ E 1/50000



EMPLAÇAMENT E: 1/5000



Observacions:

Al catàleg consta com a runes però si ha construït una casa nova, tot i que encara no té finestres ni porta. Al cadastre no consta cap construcció aquí

41. Ca les mestres/ Escola de Palmerola

Ref. cadastral: 000002300DG06G0002JB

UTM: X: 421082.10 Y: 4667171.62

Nucli: La Roca

Veïnat: Palmerola

Propietat: Privada

En venda? No

Estat: Buit

Estat de conservació: Regular

Any de construcció: Abans 1950

Escomesa d'aigua: Sí

Llum de xarxa: Sí

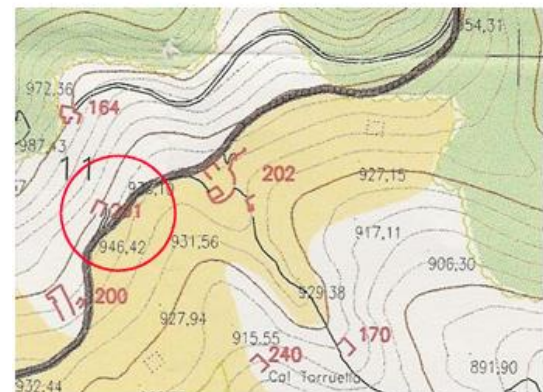
Tipus d'accés: Pista pavimentada



SITUACIÓ E 1/50000



EMPLAÇAMENT E: 1/5000



Observacions:

Casa propietat de l'Ajuntament que poc a poc i a mesura que ho permet el pressupost es va arreglant per destinar a lloguer social

42. La Rovira

Ref. cadastral: 17103A001003260001XQ

Nucli: Sant Esteve de Vallespirans

Propietat: Pública

Estat: Buit

Any de construcció: 1980-1989

Escomesa d'aigua: Sí

Tipus d'accés: Pista pavimentada

UTM: X: 428392.91 Y: 4669831.20

Veïnat: Sant Esteve de Vallespirans

En venda? No

Estat de conservació: Regular

Llum de xarxa: Sí



SITUACIÓ E 1/50000



EMPLAÇAMENT E: 1/5000



Observacions:

L'Ajuntament va rebre en herència aquesta casa i ara hi està fent treballs de rehabilitació (amb dificultats pel pressupost) per a posar-la en lloguer, com la casa té una mica de terrenys la idea és buscar algú que dugui a terme activitat econòmiques en aquest terreny.

43. El Castellot

Ref. cadastral: 000003100DG06G0001GL

Nucli: Santa Margarida de Vinyoles

Propietat: Privada

Estat: Buit

Any de construcció: Abans 1950

Escomesa d'aigua: No

Tipus d'accés: Pista forestal

UTM: X: 427500.89 Y: 4665423.26

Veïnat: Sant Martí de Vinyoles

En venda? No

Estat de conservació: Regular

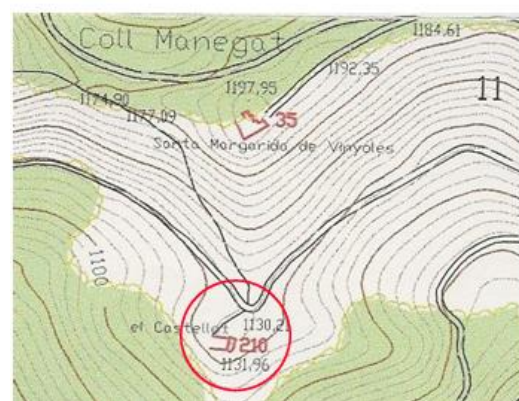
Llum de xarxa: No



SITUACIÓ E: 1/50000



EMPLAÇAMENT E: 1/5000



Observacions:

S'hi van posar unes bigues de formigó i una teulada de fibrociment per evitar el deteriorament de l'estructura, tot i que la teulada de fibrociment s'ha trencat en diferents punts. A dins de la construcció hi ha material d'obra per fer aïllaments

44. Gatafera

Ref. cadastral: 17103A008000040000ZK

Nucli: Rovires-Boatella

Propietat: Privada

Estat: Buit

Any de construcció: 2000-2009

Escomesa d'aigua: Pou

Tipus d'accés: Pista forestal

UTM: X: 417939.52 Y: 4662216.25

Veïnat: Palmerola

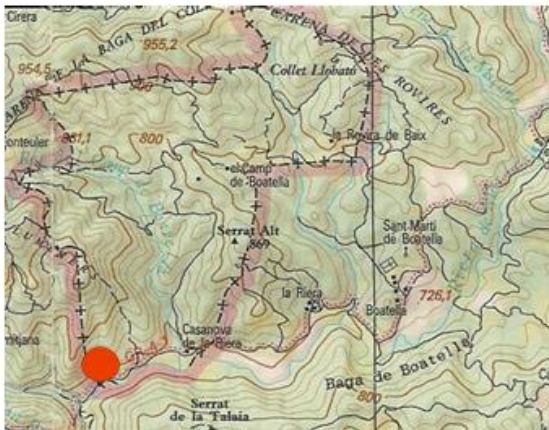
En venda? No

Estat de conservació: Regular

Llum de xarxa: Sí



SITUACIÓ E 1/50000



EMPLAÇAMENT E: 1/5000



Observacions:

Sembla una construcció que es va quedar a mitges més que arreglar s'hauria d'acabar.
No acaba de coincidir la ubicació real amb la ubicació del cadastre.

45. Corrubí

Ref. cadastral: 17103A003000010000ZI

Nucli: Llentes

Propietat: Privada

Estat: Buit

Any de construcció: Abans 1950

Escomesa d'aigua: Pou

Tipus d'accés: Pista forestal

UTM: X: 422101.52 Y: 4673133.46

Veïnat: Viladonja

En venda? No

Estat de conservació: Regular

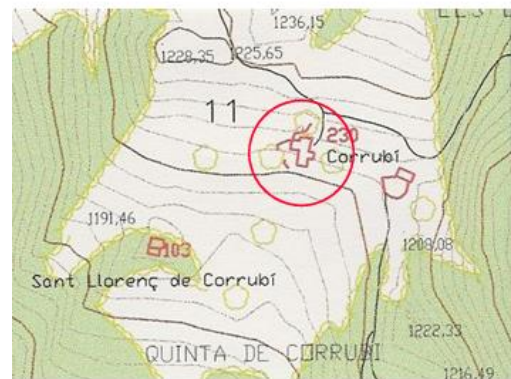
Llum de xarxa: No



SITUACIÓ E 1/50000



EMPLAÇAMENT E: 1/5000



Observacions:

La casa ha patit el pas del temps i necessita ser arreglada. El propietari està disposat a llogar-la a algú a canvi de que l'arregli

46. Illota Nova

Ref. cadastral: 17103A001002110000ZE

Nucli: La Farga de Bebié

Propietat: Privada

Estat: Buit

Any de construcció: Abans 1950

Escomesa d'aigua: Sí

Tipus d'accés: Carretera

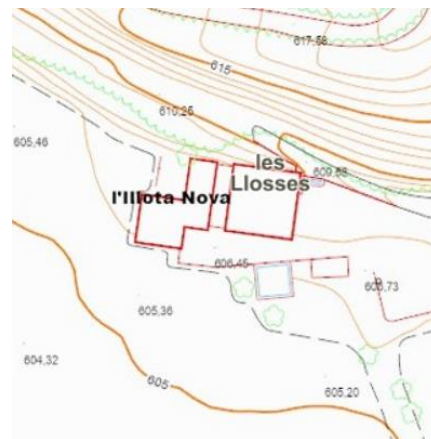
UTM: X: 434668.83 Y: 4664378.61

Veïnat: La Farga de Bebié

En venda? No

Estat de conservació: Regular

Llum de xarxa: Sí



Observacions:

No hi viu ningú però no he pogut fer fotografies de l'estat actual, una tanca de ferro barra el pas a la zona

47. Can Senties

Ref. cadastral: 17103A001002110000ZE

UTM: X: 434682.38 Y: 4664378.50

Nucli: La Farga de Bebié

Veïnat: La Farga de Bebié

Propietat: Privada

En venda? No

Estat: Buit

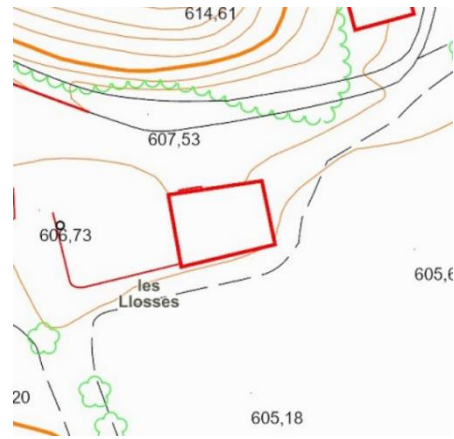
Estat de conservació: Regular

Any de construcció: Abans 1950

Escomesa d'aigua: Sí

Llum de xarxa: Sí

Tipus d'accés: Carretera



Observacions:

No hi viu ningú però no he pogut fer fotografies de l'estat actual, una tanca de ferro barra el pas a la zona

48. Illota Vella

Ref. cadastral: 17103A001002110000ZE

UTM: X: 434669.89 Y: 4664465.39

Nucli: La Farga de Bebié

Veïnat: La Farga de Bebié

Propietat: Privada

En venda? No

Estat: Buit

Estat de conservació: Regular

Any de construcció: Abans 1950

Escomesa d'aigua: Sí

Llum de xarxa: Sí

Tipus d'accés: Carretera



Observacions:

No hi viu ningú però no he pogut fer fotografies de l'estat actual, una tanca de ferro barra el pas a la zona. Aquesta sembla pel satèl·lit una mica tapada per la vegetació

49. Baumarencs

Ref. cadastral: 17103A001001570000ZY

Nucli: Ca les Viudes

Propietat: Privada

Estat: Buit

Any de construcció: Abans 1950

Escomesa d'aigua: Pou

Tipus d'accés: Pista forestal

UTM: X: 431216.83 Y: 4668043.96

Veïnat: Sant Esteve de Vallespirans

En venda? No

Estat de conservació: Mal estat

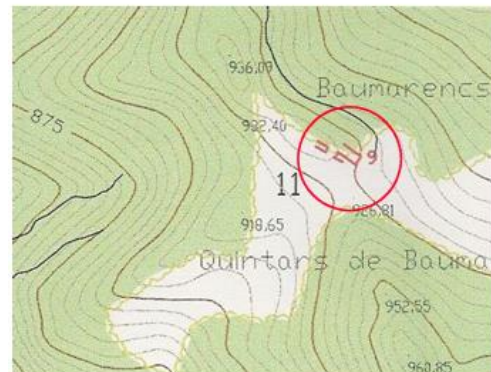
Llum de xarxa: No



SITUACIÓ E 1/50000



EMPLAÇAMENT E: 1/5000



Observacions:

Runes que encara conserven la majoria de les parets, tot i estar tapada per vegetació encara és fàcilment reconeixible. Hi ha una instal·lació d'aigua feta.

50. La Vinyassa

Ref. cadastral: 17103A001000800000ZD

Nucli: Sant Sadurní de Sovelles

Propietat: Privada

Estat: Buit

Any de construcció: Abans 1950

Escomesa d'aigua: Pou

Tipus d'accés: Pista forestal

UTM: X: 432522.07 Y: 4665814.69

Veïnat: Sant Sadurní de Sovelles

En venda? No

Estat de conservació: Mal estat

Llum de xarxa: No



SITUACIÓ E 1/50000



EMPLAÇAMENT E: 1/5000



Observacions:

Casa en estat de runes que encara conserva bona part de les parets. Destacar l'aljub que encara es conserva de la casa.

51. Tremolosa (casa petita)

Ref. cadastral: 17103A001000910000ZH

UTM: X: 428413.44 Y: 4664469.30

Nucli: Tremolosa

Veïnat: Sant Martí de Vinyoles

Propietat: Privada

En venda? No

Estat: Buit

Estat de conservació: Mal estat

Any de construcció: Abans 1950

Escomesa d'aigua: No

Llum de xarxa: No

Tipus d'accés: Pista forestal



SITUACIÓ E 1/50000



EMPLAÇAMENT E: 1/5000



Observacions:

Runes que encara conserven l'estructura exterior de la casa original.

52. Coll Senyorit

Ref. cadastral: 17103A001002930000ZL

Nucli: El Guixer

Propietat: Privada

Estat: Buit

Any de construcció: Abans 1950

Escomesa d'aigua: No

Tipus d'accés: Pista forestal

UTM: X: 424170.32 Y: 4668672.34

Veïnat: Santa Maria de Matamala

En venda? No

Estat de conservació: Mal estat

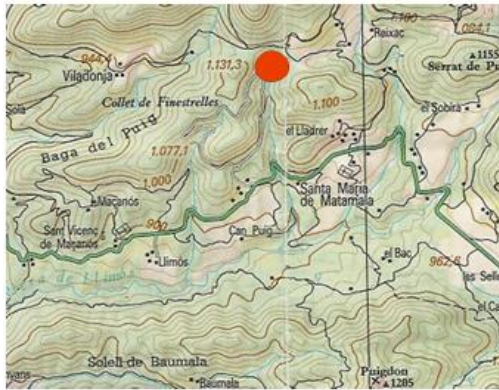
Llum de xarxa: No



SITUACIÓ E 1/50000



EMPLAÇAMENT E: 1/5000



Observacions:

El catàleg posa Senyoret però, si seguim la seqüència de cases es deu referir a Coll Senyorit, a més la fitxa del catàleg no diu res sobre Senyoret

53. Solancornut

Ref. cadastral: 17103A005000030000ZP

Nucli: Solancornut

Propietat: Privada

Estat: Buit

Any de construcció: Abans 1950

Escomesa d'aigua: No

Tipus d'accés: Pista forestal

UTM: X: 423247.32 Y: 4669839.81

Veïnat: Viladonja

En venda? No

Estat de conservació: Mal estat

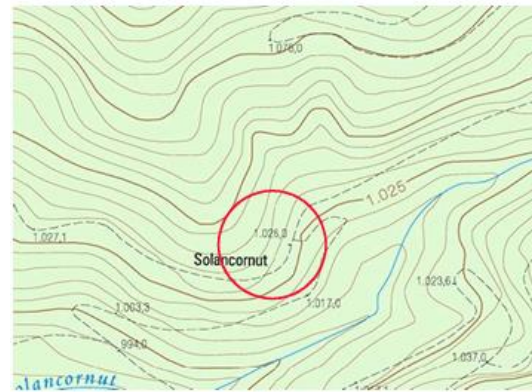
Llum de xarxa: No



SITUACIÓ E 1/50000



EMPLAÇAMENT E: 1/5000



Observacions:

Runes amb les parets força senceres. No consta ni com a improductiu al cadastre

54. Molí de Dalt

Ref. cadastral: 17103A002000070000ZQ

Nucli: Sant Feliu d'Estiula

Propietat: Privada

Estat: Buit

Any de construcció: Abans 1950

Escomesa d'aigua: No

Tipus d'accés: Corriol

UTM: X: 426222.49 Y: 4672589.62

Veïnat: Viladonja

En venda? No

Estat de conservació: Mal estat

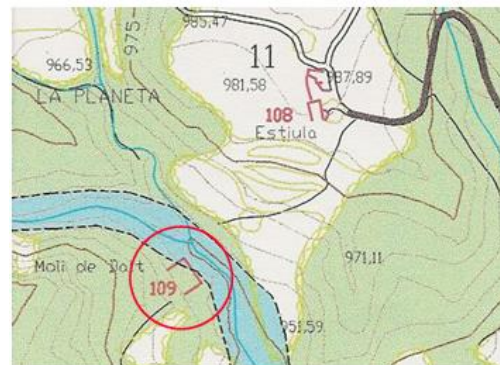
Llum de xarxa: No



SITUACIÓ E 1/50000



EMPLAÇAMENT E: 1/5000



Observacions:

Runes del molí que encara conserven les parets fins a dalt. No consta ni com a improductiu

55. Vila-rasa del Teixó

Ref. cadastral: 17103A003000050000ZZ

Nucli: La Riba

Propietat: Privada

Estat: Buit

Any de construcció: Abans 1950

Escomesa d'aigua: Pou

Tipus d'accés: Pista forestal

UTM: X: 423884.57 Y: 4671337.22

Veïnat: Viladonja

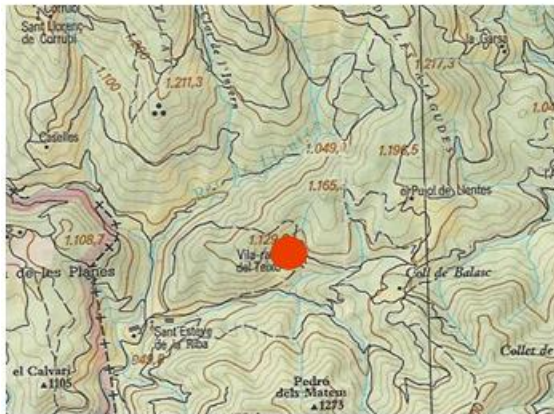
En venda? No

Estat de conservació: Mal estat

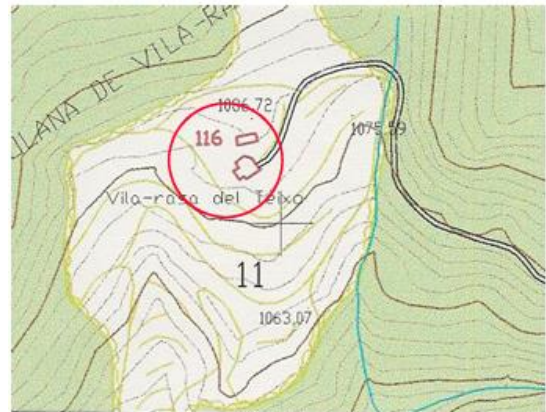
Llum de xarxa: No



SITUACIÓ E 1/50000



EMPLAÇAMENT E: 1/5000



Observacions:

A principis dels 90 tant la casa com la pallissa encara tenien la teulada però, en l'actualitat, només es conserven les parets exteriors i la casa està essent menjada per la vegetació. La casa segurament devia abastir-se d'aigua de font o pou ja que a prop de la casa s'hi veien punt on brollava l'aigua de terra

56. Els Erms

Ref. cadastral: 17103A001001680000ZO

Nucli: El Forn

Propietat: Privada

Estat: Buit

Any de construcció: Abans 1950

Escomesa d'aigua: No

Tipus d'accés: Pista per mig dels prats

UTM: X: 426457.90 Y: 4669179.28

Veïnat: Sant Esteve de Vallespirans

En venda? No

Estat de conservació: Mal estat

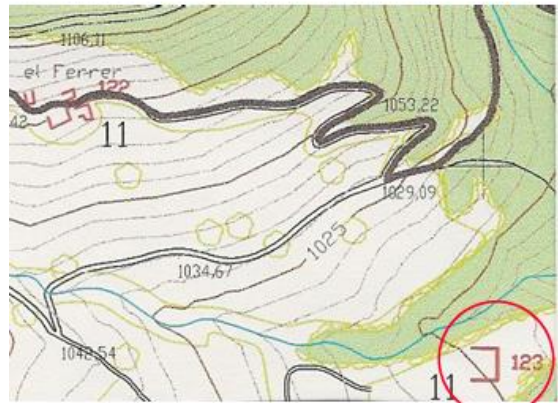
Llum de xarxa: No



SITUACIÓ E 1/50000



EMPLAÇAMENT E: 1/5000



Observacions:

Petita casa situada en un prat de la qual queden les parets exteriors. Es nota que algú va netejar de vegetació l'interior de la construcció

57. Vilardell

Ref. cadastral: 000010300DG06G0001OL

Nucli: Vilardell

Propietat: Privada

Estat: Buit

Any de construcció: Abans 1950

Escomesa d'aigua: No

Tipus d'accés: Pista forestal

UTM: X: 429856.58 Y: 4671672.57

Veïnat: Sant Esteve de Vallespirans

En venda? No

Estat de conservació: Mal estat

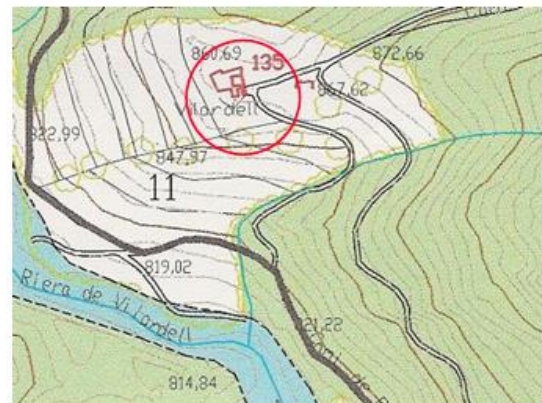
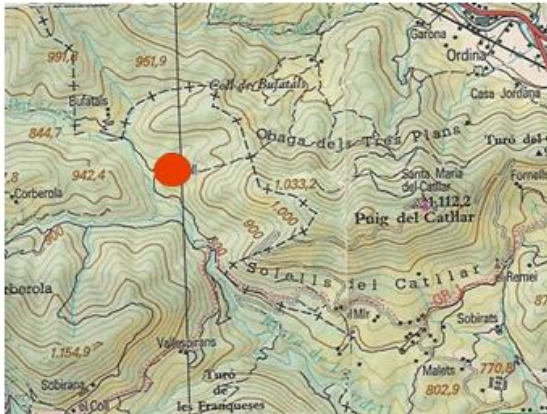
Llum de xarxa: No



SITUACIÓ E 1/50000



EMPLAÇAMENT E: 1/5000



Observacions:

Casa molt gran que en els últims 20 anys ha perdut la totalitat de la teulada

58. Puig-Empí

Ref. cadastral: 17103A001002450000ZZ

Nucli: El Grau de l'Olla

Propietat: Privada

Estat: Buit

Any de construcció: Abans 1950

Escomesa d'aigua: No

Tipus d'accés: Pista forestal

UTM: X: 426378.26 Y: 4665081.02

Veïnat: Sant Martí de Vinyoles

En venda? No

Estat de conservació: Mal estat

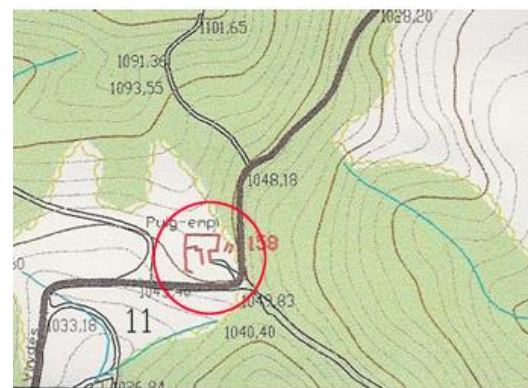
Llum de xarxa: No



SITUACIÓ E 1/50000



EMPLAÇAMENT E: 1/5000



Observacions:

La vegetació no permet acabar de distingir-ho però sembla que tenia una entrada porxada, no seria d'estranyar en una casa d'aquesta entitat i dimensió. Ara, però només queda l'estructura exterior de les construccions que la conformaven

59. Clarà

Ref. cadastral: 17103A001000960000ZG

Nucli: Molí de Clarà

Propietat: Privada

Estat: Buit

Any de construcció: Abans 1950

Escomesa d'aigua: No

Tipus d'accés: Pista forestal

UTM: X: 427272.69 Y: 4663318.50

Veïnat: Sant Martí de Vinyoles

En venda? No

Estat de conservació: Mal estat

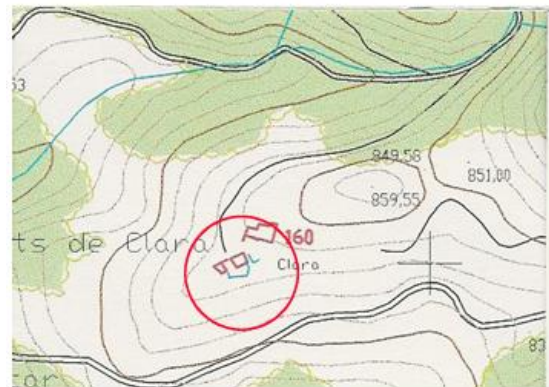
Llum de xarxa: No



SITUACIÓ E 1/50000



EMPLAÇAMENT E: 1/5000



Observacions:

Comença a tenir problemes estructurals greus. S'ha enfonsat part de la teulada, dues parets exteriors tenen forats i dels terres de l'interior algun ha caigut.

60. Molí de l'Auró

Ref. cadastral: 17103A002000070000ZQ

Nucli: L'Auró

Propietat: Privada

Estat: Buit

Any de construcció: Abans 1950

Escomesa d'aigua: Pou

Tipus d'accés: Pista pavimentada

UTM: X: 426715.28 Y: 4672580.95

Veïnat: Viladonja

En venda? No

Estat de conservació: Mal estat

Llum de xarxa: No



SITUACIÓ E 1/50000



EMPLAÇAMENT E: 1/5000



Observacions:

Restes encara força reconeixibles tot i la dificultat per la vegetació

61. Les Vinyasses

Ref. cadastral: 17103A014000280000ZK

Nucli: Solà de Moreta

Propietat: Privada

Estat: Buit

Any de construcció: Abans 1950

Escomesa d'aigua: No

Tipus d'accés: Pista pavimentada

UTM: X: 421856.93 Y: 4667952.94

Veïnat: Palmerola

En venda? No

Estat de conservació: Mal estat

Llum de xarxa: No



SITUACIÓ E 1/50000



EMPLAÇAMENT E: 1/5000



Observacions:

Restes d'una petita casa en un prat a prop de la pista pavimentada que va cap al Solà de Moreta, conserva només les parets exteriors i està força tapada per la vegetació

62. La Serra de Cosp

Ref. cadastral: 17103A009000010000ZY

Nucli: Cosp

Propietat: Privada

Estat: Buit

Any de construcció: Abans 1950

Escomesa d'aigua: Pou

Tipus d'accés: Pista forestal

UTM: X: 415414.04 Y: 4671625.74

Veïnat: Palmerola

En venda? No

Estat de conservació: Mal estat

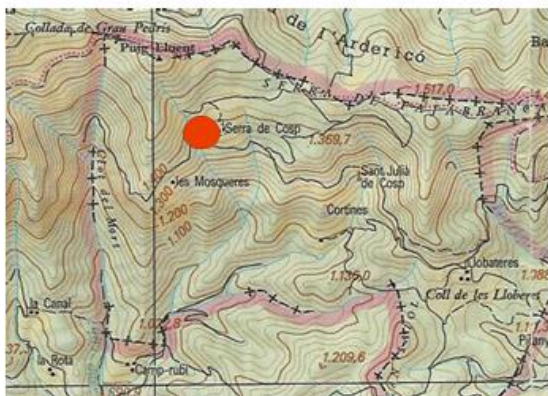
Llum de xarxa: No



SITUACIÓ E 1/50000



EMPLAÇAMENT E: 1/5000



Observacions:

Encara s'identifica la volumetria original tot hi que ha caigut la major part de la teulada

63. Cortines

Ref. cadastral: 17103A009000010000ZY

Nucli: Cosp

Propietat: Privada

Estat: Buit

Any de construcció: Abans 1950

Escomesa d'aigua: Pou

Tipus d'accés: Pista forestal

UTM: X: 416143.63 Y: 4670852.23

Veïnat: Palmerola

En venda? No

Estat de conservació: Mal estat

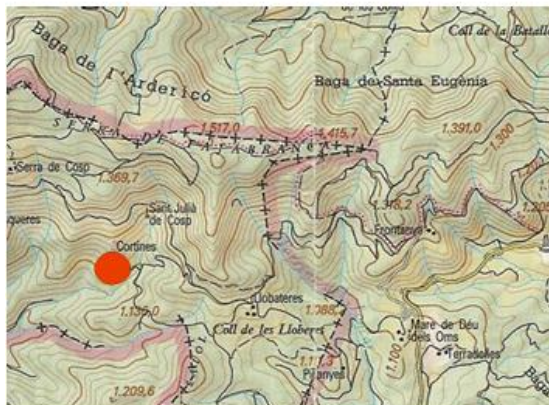
Llum de xarxa: No



SITUACIÓ E 1/50000



EMPLAÇAMENT E: 1/5000



Observacions:

Encara conserva la volumetria original. Ha començat a caure la teulada i s'ha fet un forat a la paret. L'hora que creix en una de les façanes dificulta la identificació des de lluny i, si no es treu, provocarà danys a l'estructura.

64. La Ribolleda

Ref. cadastral: 17103A001001050000ZK

Nucli: El Casó

Propietat: Privada

Estat: Buit

Any de construcció: Abans 1950

Escomesa d'aigua: No

Tipus d'accés: Pista forestal

UTM: X: 426443.09 Y: 4666515.46

Veïnat: Santa Maria de Les Llosses

En venda? No

Estat de conservació: Mal estat

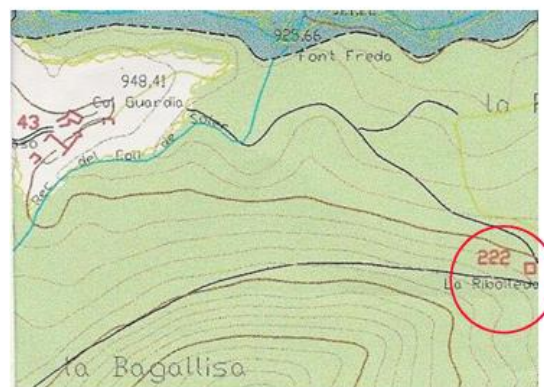
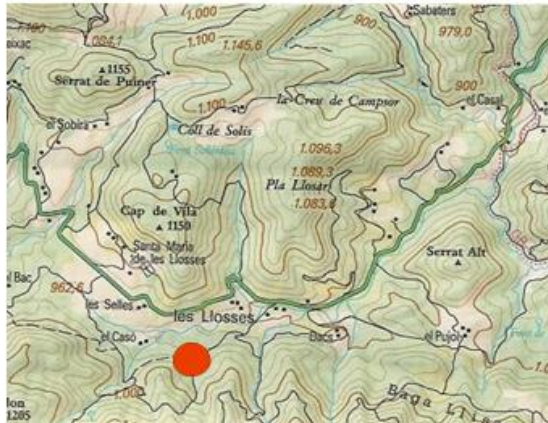
Llum de xarxa: No



SITUACIÓ E 1/50000



EMPLAÇAMENT E: 1/5000



Observacions:

A peu del camí que va de la Ferreria al Casó, conserva la façana principal i les cantonades posteriors el que permet identificar-ne el volum original

65. Els Plans

Ref. cadastral: 17103A001002320000ZM

Nucli: El Pujol

Propietat: Privada

Estat: Buit

Any de construcció: Abans 1950

Escomesa d'aigua: No

Tipus d'accés: Pista forestal

UTM: X: 428222.94 Y: 4666344.93

Veïnat: Santa Maria de Les Lloses

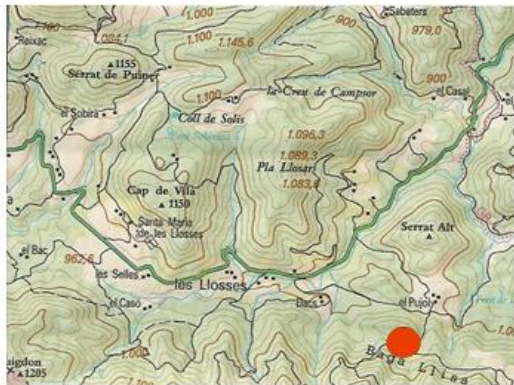
En venda? No

Estat de conservació: Mal estat

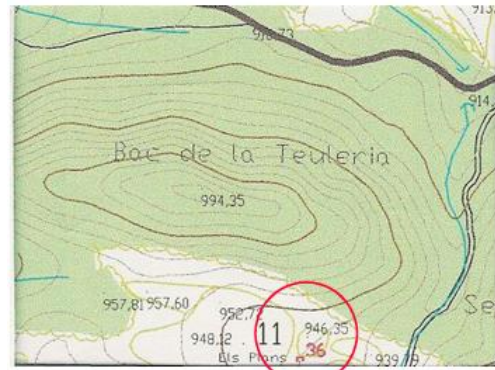
Llum de xarxa: No



SITUACIÓ E 1/50000



EMPLAÇAMENT E: 1/5000



Observacions:

Runes on encara és reconeix el volum original de la casa. La construcció no consta al cadastre ni com a improductiva

66. Molí de Danyans

Ref. cadastral: 17103A001000430000ZK

Nucli: Danyans

Propietat: Privada

Estat: Buit

Any de construcció: Abans 1950

Escomesa d'aigua: No

Tipus d'accés: Pista pavimentada

UTM: X: 421814.20 Y: 4665757.03

Veïnat: Santa Maria de Matamala

En venda? No

Estat de conservació: Mal estat

Llum de xarxa: No



SITUACIÓ E 1/50000



EMPLAÇAMENT E: 1/5000



Observacions:

La vegetació dificulta l'accés a l'entrada i només s'ha pogut observar la paret que dona al riu. Pel satèl·lit sembla que no conserva la teulada.

67. Robert (Casa secundària)

Ref. cadastral: 17103A001000210001XD

UTM: X: 425121.49 Y: 4668496.66

Nucli: Camps

Veïnat: Santa Maria de Matamala

Propietat: Privada

En venda? No

Estat: Buit

Estat de conservació: Mal estat

Any de construcció: Abans 1950

Escomesa d'aigua: Sí

Llum de xarxa: Sí

Tipus d'accés: Pista forestal



SITUACIÓ E: 1/50000



EMPLAÇAMENT E: 1/5000



Observacions:

Va caure la primavera de 2022 i només queda de peu la paret posterior

68. Can Cases

Ref. cadastral: 17103A005000210000ZE

Nucli: Solà de Moreta

Propietat: Privada

Estat: Buit

Any de construcció: Abans 1950

Escomesa d'aigua: No

Tipus d'accés: Pista pavimentada

UTM: X: 422177.08 Y: 4668098.72

Veïnat: Viladonja

En venda? No

Estat de conservació: Mal estat

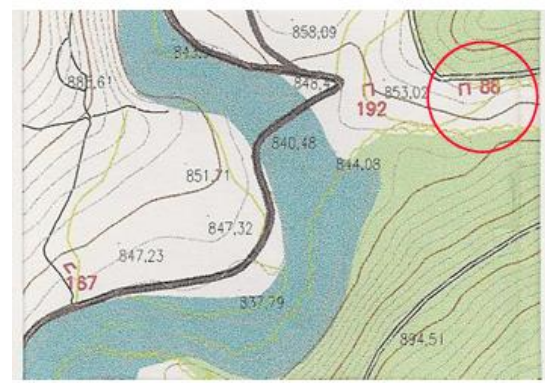
Llum de xarxa: No



SITUACIÓ E 1/50000



EMPLAÇAMENT E: 1/5000



Observacions:

Queden un parell de parets fins a dalt tot i que la vegetació no permet acabar d'observar-ho

69. Can Rafart

Ref. cadastral: 17103A005000100000ZM

Nucli: Viladonja

Propietat: Privada

Estat: Buit

Any de construcció: Abans 1950

Escomesa d'aigua: No

Tipus d'accés: Camí de bosc

UTM: X: 422907.46 Y: 4668299.15

Veïnat: Viladonja

En venda? No

Estat de conservació: Mal estat

Llum de xarxa: No



SITUACIÓ E 1/50000



EMPLAÇAMENT E: 1/5000



Observacions:

Queda part de les parets exteriors, encara hi ha la porta i arribant a la casa i vaig trobar les restes de l'antic camí d'accés que estava delimitat per roques, tot i que ja han anat creixent arbustos al mig del camí i costa de seguir

70. Can Jaumet

Ref. cadastral: 17103A005000100000ZM

Nucli: Viladonja

Propietat: Privada

Estat: Buit

Any de construcció: Abans 1950

Escomesa d'aigua: No

Tipus d'accés: Camí de bosc

UTM: X: 422869.63 Y: 4668341.61

Veïnat: Viladonja

En venda? No

Estat de conservació: Mal estat

Llum de xarxa: No



SITUACIÓ E 1/50000



EMPLAÇAMENT E: 1/5000



Observacions:

S'ha d'accedir per un camí darrere de Viladonja, s'hi reconeix el volum de la casa i les parets estan de peu

71. Ca l'escloper

Ref. cadastral: 17103A005000170000ZJ

Nucli: Viladonja

Propietat: Privada

Estat: Buit

Any de construcció: Abans 1950

Escomesa d'aigua: No

Tipus d'accés: Pista pavimentada

UTM: X: 422211.87 Y: 4668736.63

Veïnat: Viladonja

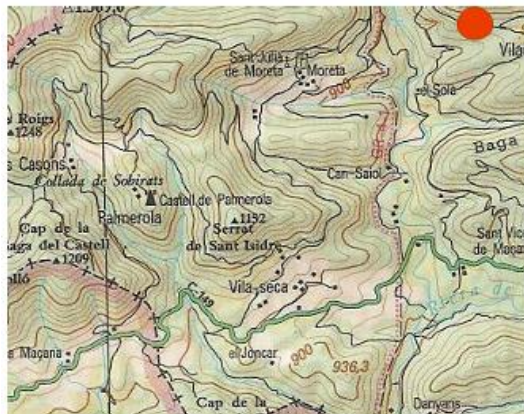
En venda? No

Estat de conservació: Mal estat

Llum de xarxa: No



SITUACIÓ E 1/50000



EMPLAÇAMENT E: 1/5000



Observacions:

Runes al costat de la pista pavimentada, es reconeixen les dimensions que tenia originalment

72. Les Ajegudes

Ref. cadastral: 17103A002000010000ZH

Nucli: Llentes

Propietat: Privada

Estat: Buit

Any de construcció: Abans 1950

Escomesa d'aigua: No

Tipus d'accés: Camí de bosc

UTM: X: 424504.46 Y: 4673289.96

Veïnat: Viladonja

En venda? No

Estat de conservació: Mal estat

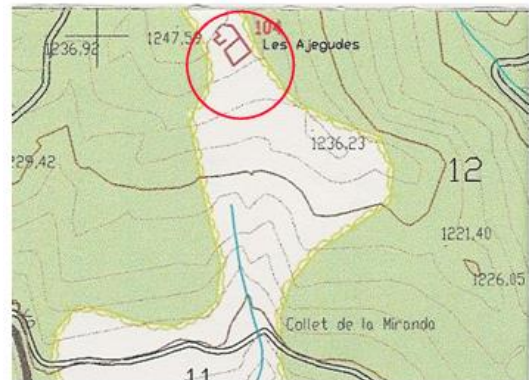
Llum de xarxa: No



SITUACIÓ E 1/50000



EMPLAÇAMENT E: 1/5000



Observacions:

Runes de força entitat tot i que en una ubicació de difícil accés. A la parcel·la del cadastre no consta ni com improductiu

73. Espolla

Ref. cadastral: 17103A004000160000ZH

Nucli: L'Auró

Propietat: Privada

Estat: Buit

Any de construcció: Abans 1950

Escomesa d'aigua: No

Tipus d'accés: Pista forestal

UTM: X: 427246.60 Y: 4672066.00

Veïnat: Viladonja

En venda? No

Estat de conservació: Mal estat

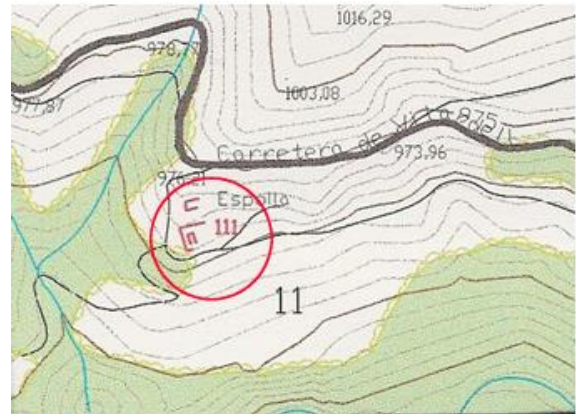
Llum de xarxa: No



SITUACIÓ E 1/50000



EMPLAÇAMENT E: 1/5000



Observacions:

Es conserven trossos de paret de la casa i de la pallissa, la vegetació tapa part de les restes. A la parcel·la del cadastre no consta ni com improductiu

74. Can Gil

Ref. cadastral: 17103A005000250000ZH

Nucli: Carrer de la Cerdanya

Propietat: Privada

Estat: Buit

Any de construcció: Abans 1950

Escomesa d'aigua: Pou

Tipus d'accés: Pista forestal

UTM: X: 424709.61 Y: 4671036.25

Veïnat: Viladonja

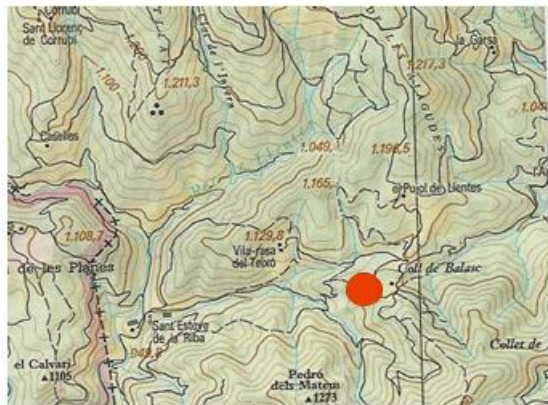
En venda? Sí

Estat de conservació: Mal estat

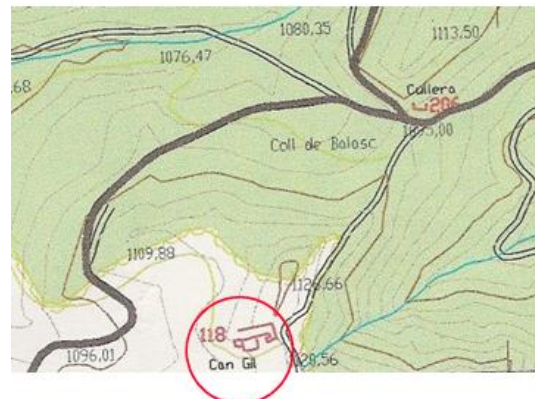
Llum de xarxa: No



SITUACIÓ E 1/50000



EMPLAÇAMENT E: 1/5000



Observacions:

Runes del que devia ser una gran casa pairal per la quantitat de construccions que si distingeixen. La casa té una cisterna d'aigua.

75. Can Joan Oró

Ref. cadastral: 17103A005000070000ZM

Nucli: Carrer de la Cerdanya

Propietat: Privada

Estat: Buit

Any de construcció: Abans 1950

Escomesa d'aigua: No

Tipus d'accés: Pista forestal

UTM: X: 424678.12 Y: 4670712.13

Veïnat: Viladonja

En venda? No

Estat de conservació: Mal estat

Llum de xarxa: No



SITUACIÓ E 1/50000



EMPLAÇAMENT E: 1/5000



Observacions:

Runes d'una petita casa molt tapades per la vegetació

76. Molí de Vilardell

Ref. cadastral: 17103A001001750000ZX

Nucli: Vilardell

Propietat: Privada

Estat: Buit

Any de construcció: Abans 1950

Escomesa d'aigua: No

Tipus d'accés: Pista forestal

UTM: X: 430083.59 Y: 4671070.37

Veïnat: Sant Esteve de Vallespirans

En venda? No

Estat de conservació: Mal estat

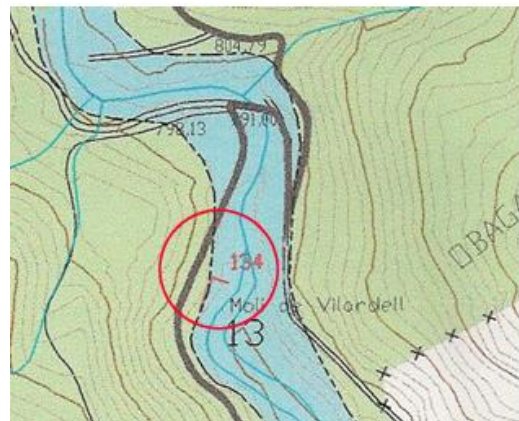
Llum de xarxa: No



SITUACIÓ E 1/50000



EMPLAÇAMENT E: 1/5000



Observacions:

Restes de l'antic molí on s'hi reconeix la bassa i les parets del molí situat a tocar de la riera. A la parcel·la del cadastre no consta ni com improductiu

77. L'Om

Ref. cadastral: 17103A001000770000ZD

Nucli: Sant Sadurní de Sovelles

Propietat: Privada

Estat: Buit

Any de construcció: Abans 1950

Escomesa d'aigua: No

Tipus d'accés: Pista forestal

UTM: X: 432019.18 Y: 4666777.00

Veïnat: Sant Sadurní de Sovelles

En venda? No

Estat de conservació: Mal estat

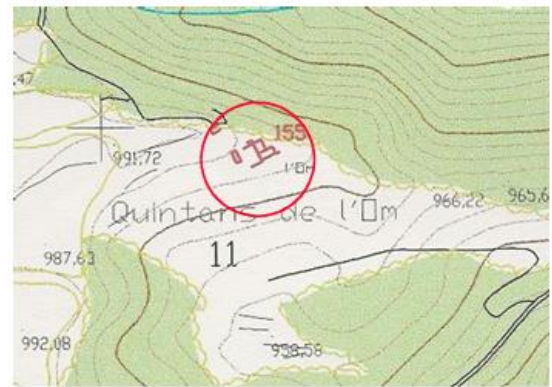
Llum de xarxa: No



SITUACIÓ E 1/50000



EMPLAÇAMENT E: 1/5000



Observacions:

Encara hi ha gent al poble que la va veure habitada però ara només queden runes i el poc que quedava de teulada ha caigut

78. Cosp

Ref. cadastral: 17103A009000020000ZG

Nucli: Cosp

Propietat: Privada

Estat: Buit

Any de construcció: Abans 1950

Escomesa d'aigua: Pou

Tipus d'accés: Pista forestal

UTM: X: 416156.73 Y: 4671033.99

Veïnat: Palmerola

En venda? No

Estat de conservació: Mal estat

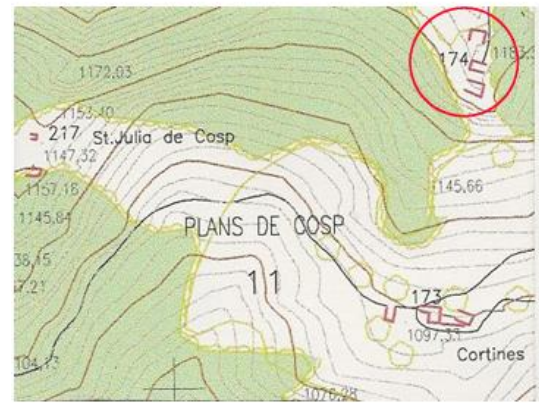
Llum de xarxa: No



SITUACIÓ E 1/50000



EMPLAÇAMENT E: 1/5000



Observacions:

Hi ha les restes de la pallissa i la casa. La pallissa s'identifica clarament el seu volum, però a la casa costa més degut a la vegetació que hi ha crescut

79. Cal Gep

Ref. cadastral: 17103A014000010000ZD

Nucli: Castell de Palmerola

Propietat: Privada

Estat: Buit

Any de construcció: Abans 1950

Escomesa d'aigua: No

Tipus d'accés: Pista forestal

UTM: X: 419677.19 Y: 4667856.59

Veïnat: Palmerola

En venda? Sí

Estat de conservació: Mal estat

Llum de xarxa: No



SITUACIÓ E 1/50000



EMPLAÇAMENT E: 1/5000



Observacions:

Restes de les parets de la casa, costen d'identificar per la quantitat de vegetació

80. Cal Marxant

Ref. cadastral: 17103A014000010000ZD

Nucli: Castell de Palmerola

Propietat: Privada

Estat: Buit

Any de construcció: Abans 1950

Escomesa d'aigua: No

Tipus d'accés: Pista forestal

UTM: X: 419697.30 Y: 4667860.82

Veïnat: Palmerola

En venda? Sí

Estat de conservació: Mal estat

Llum de xarxa: No



SITUACIÓ E 1/50000



EMPLAÇAMENT E: 1/5000



Observacions:

Restes de les parets de la casa, costen una mica d'identificar per la quantitat de vegetació

81. Cabana

Ref. cadastral: 17103A012000010000ZY

Nucli: Subirats

Propietat: Privada

Estat: Buit

Any de construcció: Abans 1950

Escomesa d'aigua: No

Tipus d'accés: Pista forestal

UTM: X: 418014.92 Y: 4667509.10

Veïnat: Palmerola

En venda? No

Estat de conservació: Mal estat

Llum de xarxa: No



SITUACIÓ E 1/50000



EMPLAÇAMENT E: 1/5000



Observacions:

Alguns mapes diuen que això és molí de cabanes i la construcció més a baix cabanes. Però segons el catàleg això és Cabana. No consta ni com a improductiu al cadastre

82. El Camp de Boatella

Ref. cadastral: 17103A008000030000ZO

Nucli: Rovires-Boatella

Propietat: Privada

Estat: Buit

Any de construcció: Abans 1950

Escomesa d'aigua: No

Tipus d'accés: Pista forestal

UTM: X: 418691.86 Y: 4663561.52

Veïnat: Palmerola

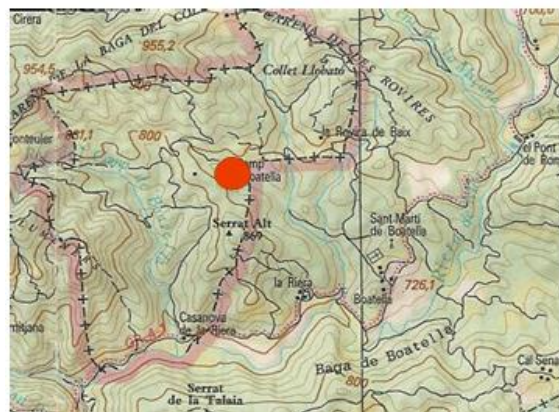
En venda? No

Estat de conservació: Mal estat

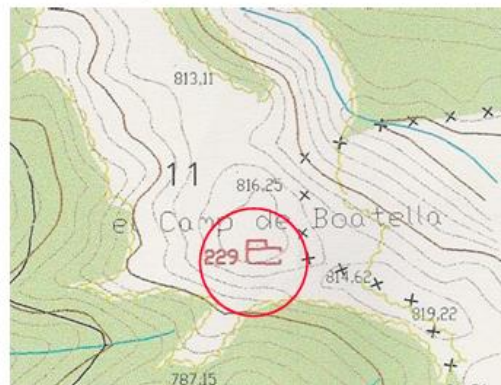
Llum de xarxa: No



SITUACIÓ E 1/50000



EMPLAÇAMENT E: 1/5000



Observacions:

Hi ha les restes de dues construccions, a la casa sembla que hi van treure les teules abans de que acabes de caure, ara no hi ha gaires trossos de paret però és pot identificar la dimensió que tenia. Hi ha unes restes d'una segona construcció que deuria ser un cobert

83. Les Mosqueres

Ref. cadastral: 17103A009000010000ZY

Nucli: Cosp

Propietat: Privada

Estat: Buit

Any de construcció: Abans 1950

Escomesa d'aigua: No

Tipus d'accés: Pista forestal

UTM: X: 415052.89 Y: 4671261.14

Veïnat: Palmerola

En venda? No

Estat de conservació: Mal estat

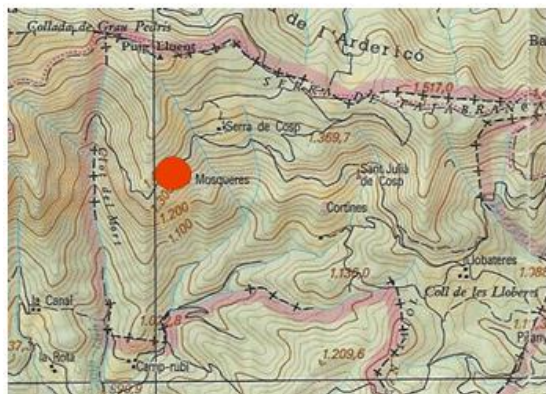
Llum de xarxa: No



SITUACIÓ E: 1/50000



EMPLAÇAMENT E: 1/5000



Observacions:

Restes de la casa on s'hi reconeix el tamany i que tenia dues plantes. L'accés tot i que s'hi arriba a prop a través d'una pista forestal l'últim tros s'ha de fer a peu pel mig del bosc ja que no s'ha conservat el camí original d'arribar-hi. La casa a principis dels anys 2000 encara tenia teulada i es veia des de lluny però ara ja costa de veure, fins i tot pel satèl·lit, i és indistingible entre la vegetació des de lluny

84. Molí de Moreta

Ref. cadastral: 17103A013000010000ZZ

Nucli: Molí de Moreta

Propietat: Privada

Estat: Buit

Any de construcció: Abans 1950

Escomesa d'aigua: No

Tipus d'accés: Pista forestal

UTM: X: 421471.04 Y: 4669379.57

Veïnat: Palmerola

En venda? No

Estat de conservació: Mal estat

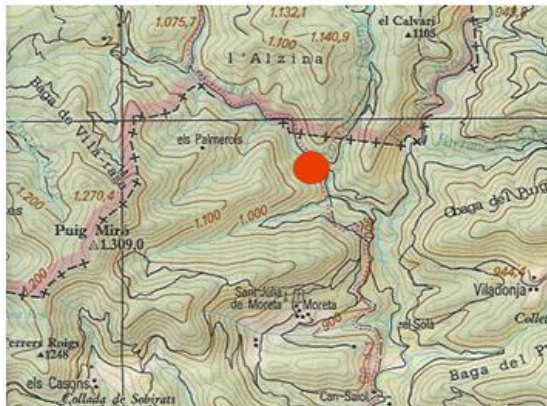
Llum de xarxa: No



SITUACIÓ E 1/50000



EMPLAÇAMENT E: 1/5000



Observacions:

Restes identificables del molí tot i que la vegetació ho dificulta molt

85. Can Roca

Ref. cadastral: 17103A014000160000ZY

Nucli: La Roca

Propietat: Privada

Estat: Buit

Any de construcció: Abans 1950

Escomesa d'aigua: No

Tipus d'accés: Camí de bosc

UTM: X: 420643.03 Y: 4667113.81

Veïnat: Palmerola

En venda? No

Estat de conservació: Mal estat

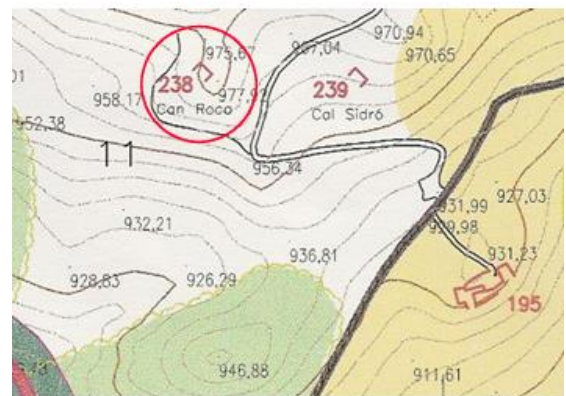
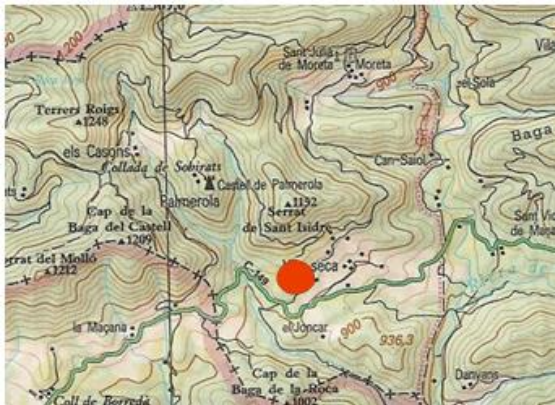
Llum de xarxa: No



SITUACIÓ E 1/50000



EMPLAÇAMENT E: 1/5000



Observacions:

S'identifiquen les restes de la casa tot i que amb dificultat per la vegetació

86. Coll de Bassa

Ref. cadastral: 17103A001001180000ZH

Nucli: Sant Sadurní de Sovelles

Propietat: Privada

Estat: Buit

Any de construcció: Abans 1950

Escomesa d'aigua: No

Tipus d'accés: Pista forestal

UTM: X: 430839.77 Y: 4665104.82

Veïnat: Sant Sadurní de Sovelles

En venda? No

Estat de conservació: Mal estat

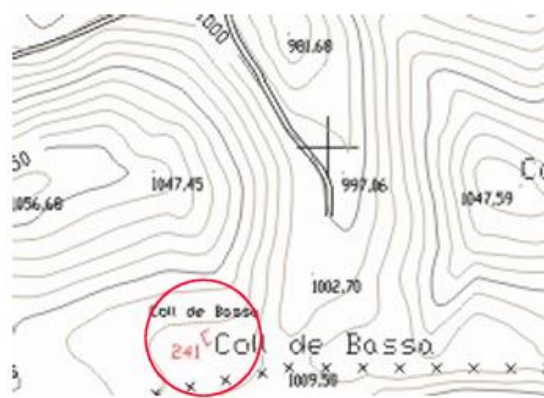
Llum de xarxa: No



SITUACIÓ E 1/50000



EMPLAÇAMENT E: 1/5000



Observacions:

Tot i que a les restes que queden s'hi pot identificar la dimensió de la casa original, a la parcel·la del cadastre no consta ni com improductiu

87. Cal Jaume

Ref. cadastral: 17103A012000020000ZG

Nucli: Castell de Palmerola

Propietat: Privada

Estat: Buit

Any de construcció: Abans 1950

Escomesa d'aigua: Pou

Tipus d'accés: Camí de bosc

UTM: X: 419998.66 Y: 4668067.46

Veïnat: Palmerola

En venda? Sí

Estat de conservació: Mal estat

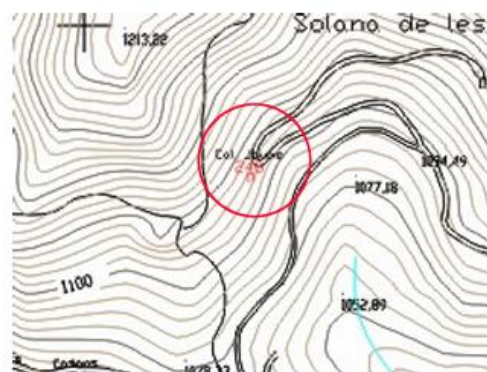
Llum de xarxa: No



SITUACIÓ E 1/50000



EMPLAÇAMENT E: 1/5000



Observacions:

Les restes estan molt emboscades i s'hi arriba amb dificultat, s'hi reconeix el volum original, tot i que amb dificultat per la vegetació. Encara conserva el pou tot i que ha caigut part de la construcció. No consta al cadastre ni com a improductiu

88. Comaquintana

Ref. cadastral: 17103A001002880000ZQ

Nucli: Corbera

Propietat: Privada

Estat: Buit

Any de construcció: Abans 1950

Escomesa d'aigua: No

Tipus d'accés: Pista pavimentada

UTM: X: 426128.10 Y: 4668560.02

Veïnat: Santa Maria de Les Lloses

En venda? No

Estat de conservació: Mal estat

Llum de xarxa: No



SITUACIÓ E 1/50000



EMPLAÇAMENT E: 1/5000



Observacions:

Restes a tocar de la pista pavimentada a prop de Corbera, queda l'arc de la porta d'entrada i restes de les parets originals, costa veure la part de darrera per la vegetació

89. Casa Nova d'Arquers

Ref. cadastral: 17103A001001650000ZT

Nucli: Arquers

Propietat: Privada

Estat: Buit

Any de construcció: Abans 1950

Escomesa d'aigua: No

Tipus d'accés: Pista pavimentada

UTM: X: 428689.77 Y: 4669569.13

Veïnat: Sant Esteve de Vallespirans

En venda? No

Estat de conservació: Mal estat

Llum de xarxa: No



SITUACIÓ E 1/50000



EMPLAÇAMENT E: 1/5000



Observacions:

Restes a tocar de la pista pavimentada que puja a Arquers, a les restes de les parets originals si veu els diferents compartiments que tenia, la vegetació dificulta observar el volum complet. A la parcel·la del cadastre no consta ni com improductiu

90. Cal Magí

Ref. cadastral: 17103A001000830000ZJ

Nucli: Sant Sadurní de Sovelles

Propietat: Privada

Estat: Buit

Any de construcció: Abans 1950

Escomesa d'aigua: No

Tipus d'accés: Camí de bosc

UTM: X: 430585.61 Y: 4666040.46

Veïnat: Sant Sadurní de Sovelles

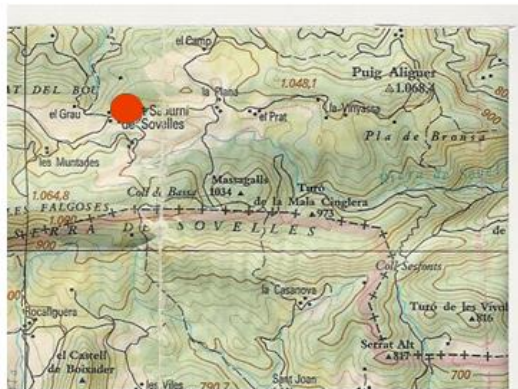
En venda? No

Estat de conservació: Ruïnós

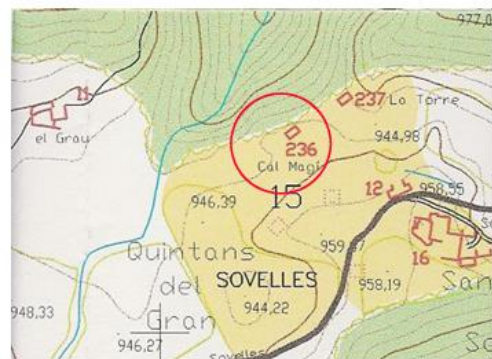
Llum de xarxa: No



SITUACIÓ E 1/50000



EMPLAÇAMENT E: 1/5000



Observacions:

Restes molt tapades per la vegetació que hi dificulten l'accés. No consta ni com a improductiu al cadastre

91. Cal Nasi

Ref. cadastral: 17103A001000850000ZS

Nucli: Sant Sadurní de Sovelles

Propietat: Privada

Estat: Buit

Any de construcció: Abans 1950

Escomesa d'aigua: No

Tipus d'accés: Camí de bosc

UTM: X: 430600.06 Y: 4666000.16

Veïnat: Sant Sadurní de Sovelles

En venda? No

Estat de conservació: Ruïnós

Llum de xarxa: No



SITUACIÓ E: 1/50000



EMPLAÇAMENT E: 1/5000



Observacions:

Al catàleg hi ha un error la informació que mostra la fitxa correspon a Cal Colom. Cal Nasi són les restes que queden just darrere de l'Hostal de Sovelles visibles des del camí. No consta ni com a improductiu al cadastre

92. La Torre

Ref. cadastral: 17103A001000830000ZJ

Nucli: Sant Sadurní de Sovelles

Propietat: Privada

Estat: Buit

Any de construcció: Abans 1950

Escomesa d'aigua: No

Tipus d'accés: Camí de bosc

UTM: X: 430602.12 Y: 4666024.24

Veïnat: Sant Sadurní de Sovelles

En venda? No

Estat de conservació: Ruïnós

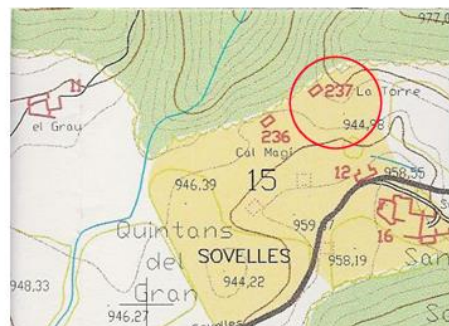
Llum de xarxa: No



SITUACIÓ E 1/50000



EMPLACAMENT E: 1/5000



Observacions:

Restes molt tapades per la vegetació que hi dificulten l'accés. La vegetació de la zona dificulta ubicar i diferenciar entre Cal Magí, Cal Nasi i La Torre. No consta ni com a improductiu al cadastre

93. La Grebolosa

Ref. cadastral: 17103A001003390000ZZ

Nucli: L'Aliguer

Propietat: Privada

Estat: Buit

Any de construcció: Abans 1950

Escomesa d'aigua: No

Tipus d'accés: Pista forestal

UTM: X: 433753.63 Y: 4666202.91

Veïnat: Sant Sadurní de Noya

En venda? No

Estat de conservació: Ruïnós

Llum de xarxa: No



Observacions:

A la zona on els mapes ubiquen la casa només s'han trobat restes de toves i pedres que indiquen la seva presència en el passat

94. Molí de l'Aliguer

Ref. cadastral: 17103A001002060000ZI

Nucli: C-17

Propietat: Privada

Estat: Buit

Any de construcció: Abans 1950

Escomesa d'aigua: No

Tipus d'accés: Carretera

UTM: X: 434021.15 Y: 4666954.67

Veïnat: Sant Sadurní de Noya

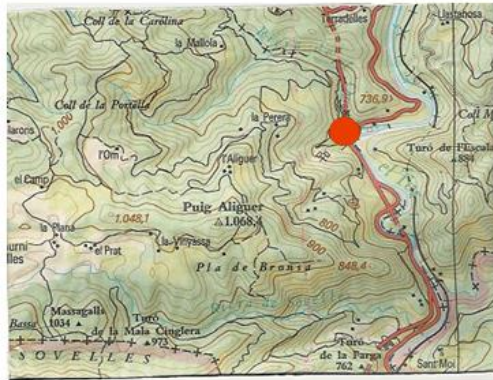
En venda? No

Estat de conservació: Ruïnós

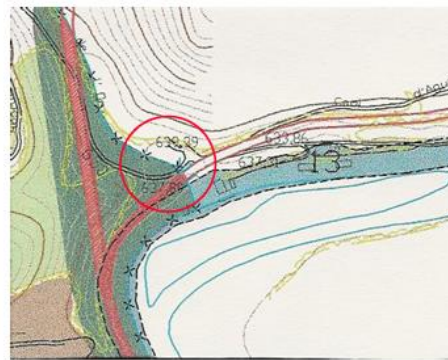
Llum de xarxa: No



SITUACIÓ E 1/50000



EMPLAÇAMENT E: 1/5000



Observacions:

El mapa l'ubica molt a prop de la C-17 és possible que amb l'ampliació de la carretera les restes quedessin sepultades. No consta ni com a improductiu al cadastre

95. Cal Turón

Ref. cadastral: 17103A001001820000ZS

Nucli: El Casó

Propietat: Privada

Estat: Buit

Any de construcció: Abans 1950

Escomesa d'aigua: No

Tipus d'accés:

UTM: X: 425766.20 Y: 4666284.32

Veïnat: Santa Maria de Les Lloses

En venda? No

Estat de conservació: Ruïnós

Llum de xarxa: No



SITUACIO E 1/50000



EMPLAÇAMENT E: 1/5000



Observacions:

Ubicació aproximada segons el catàleg. No l'he aconseguit localitzar ja que la vegetació dificulta moure's per la zona. No consta ni com a improductiu al cadastre

96. Molí de baix

Ref. cadastral: 17103A001001480000ZZ

UTM: X: 427702.81 Y: 4662769.92

Nucli: Molí de Clarà

Veïnat: Sant Martí de Vinyoles

Propietat: Privada

En venda? No

Estat: Buit

Estat de conservació: Ruïnós

Any de construcció: Abans 1950

Escomesa d'aigua: No

Llum de xarxa: No

Tipus d'accés: Pista forestal



Observacions:

Alguns mapes indiquen aquí la presència d'una construcció que per la proximitat al rec bé podria ser el molí de baix, he trobat una paret que no sembla d'origen natural ja que si veu un maó pla al mig i pels voltants i havia unes restes d'un plat de terrissa però res que permeti afirmar que era una casa i si era el molí de baix

97. Molí del Colomer

Ref. cadastral: 17103A001001480000ZZ

Nucli: Molí de Clarà

Propietat: Privada

Estat: Buit

Any de construcció: Abans 1950

Escomesa d'aigua: No

Tipus d'accés: Pista forestal

UTM: X: 427743.03 Y: 4662659.32

Veïnat: Sant Martí de Vinyoles

En venda? No

Estat de conservació: Ruïnós

Llum de xarxa: No



Observacions:

Aquest molí estava situat a la zona de el Mas el Colomer d'Alpens, no el de Viladonja, una mica més al sud-est de Molí de Clarà seguint el rec de Matamosses. Només queda un pont al que donava nom el molí (fitxa 08004 - 125) però de la casa no queda res. La ubicació és la del pont. Pot ser que les restes que he detectat com a Molí de Baix siguin les del Molí del Colomer, costa trobar-ne informació

98. Molí de Llimós

Ref. cadastral: 17103A001000390001XP

Nucli: Llimós

Propietat: Privada

Estat: Buit

Any de construcció: Abans 1950

Escomesa d'aigua: No

Tipus d'accés: Camí de bosc

UTM: X: 423878.22 Y: 4667043.57

Veïnat: Santa Maria de Matamala

En venda? No

Estat de conservació: Ruïnós

Llum de xarxa: No



SITUACIÓ E 1/50000



EMPLAÇAMENT E: 1/5000



Observacions:

Runes d'un antic molí sembla haver-hi construccions de dos moments diferents, una de pedra més antiga amb les parts pròpies d'un molí i una de més nova de totxo. Tot i que totes dues estan enrunades.

99. Horta de les planes

Ref. cadastral: 17103A001001830000ZZ

Nucli: Cal Fuster

Propietat: Privada

Estat: Buit

Any de construcció: Abans 1950

Escomesa d'aigua: No

Tipus d'accés: Camí de bosc

UTM: X: 425208.32 Y: 4667358.98

Veïnat: Santa Maria de Matamala

En venda? No

Estat de conservació: Ruïnós

Llum de xarxa: No



SITUACIÓ E 1/50000



EMPLAÇAMENT E: 1/5000



Observacions:

S'ha d'anar amb compte ja que en aquesta zona hi ha una mica de confusió entre mapes, i es barregen cases com la Casa Nova de Cal Fuster, l'Horta de Les Planes i el Molí de les Planes. Horta de les Planes és la que queda al sud-est del prat. Queda part de la paret posterior de la casa i la paret que delimitava l'era. No consta ni com a improductiu

100. Can Torrents

Ref. cadastral: 17103A001002540000ZY

Nucli: Santa Maria de Les Llosses

Propietat: Privada

Estat: Buit

Any de construcció: Abans 1950

Escomesa d'aigua: No

Tipus d'accés: Pista forestal

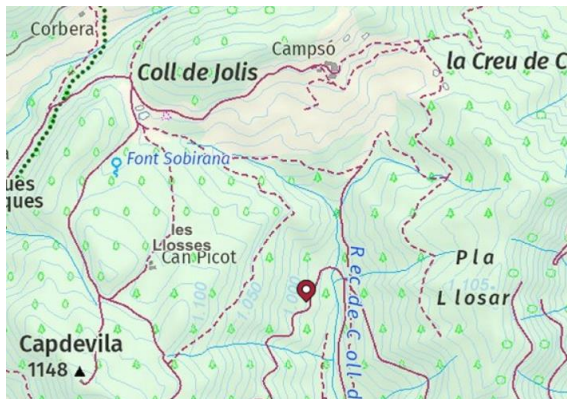
UTM: X: 426723.55 Y: 4667604.09

Veïnat: Santa Maria de Les Llosses

En venda? No

Estat de conservació: Ruïnós

Llum de xarxa: No



Observacions:

Al lloc on s'ubicava no queda res, les pedres que quedaven es van reutilitzar a Carbonell, vaig trobar un tros de maó o tova a prop de la ubicació. Val a dir que al voltant d'on es trobava és veuen feixes fetes amb pedra, cosa poc comuna pels voltants, que podria indicar la seva existència. Al cadastre no consta ni com a improductiu.

101. Molí del Puig

Ref. cadastral: 17103A005000170000ZJ

Nucli: Viladonja

Propietat: Privada

Estat: Buit

Any de construcció: Abans 1950

Escomesa d'aigua: No

Tipus d'accés: Pista forestal

UTM: X: 422080.64 Y: 4669312.63

Veïnat: Viladonja

En venda? No

Estat de conservació: Ruïnós

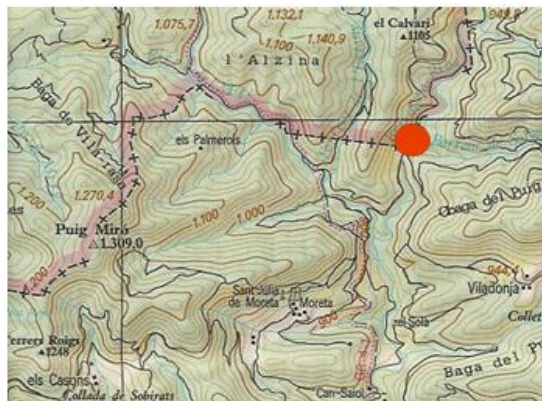
Llum de xarxa: No



SITUACIÓ E 1/50000



EMPLAÇAMENT E: 1/5000



Observacions:

Queden poques restes, on es fa més present la seva ubicació és a prop de la riera

102. El Rodó

Ref. cadastral: 17103A005000200000ZJ

Nucli: La Riba

Propietat: Privada

Estat: Buit

Any de construcció: Abans 1950

Escomesa d'aigua: No

Tipus d'accés: Pista pavimentada

UTM: X: Y:

Veïnat: Viladonja

En venda? No

Estat de conservació: Ruïnós

Llum de xarxa: No

SITUACIÓ E 1/50000



EMPLAÇAMENT E: 1/5000



Observacions:

Ubicació aproximada segons el catàleg. No l'he aconseguit localitzar. Al catàleg no encaixa la informació entre on l'ubica i el propietari de la finca, pot ser que alguna d'aquesta informació estigui equivocada. No consta ni com a improductiu

103. Set Barres

Ref. cadastral:

UTM: X: Y:

Nucli:

Veïnat:

Propietat: Privada

En venda? No

Estat: Buit

Estat de conservació: Ruïnós

Any de construcció: Abans 1950

Escomesa d'aigua: No

Llum de xarxa: No

Tipus d'accés:

Observacions:

D'aquesta només consta el nom, no s'indica ni ubicació, ni fotografia

104. Casa nova d'Espolla

Ref. cadastral: 17103A002000090000ZL

Nucli: L'Auró

Propietat: Privada

Estat: Buit

Any de construcció: Abans 1950

Escomesa d'aigua: No

Tipus d'accés: Pista forestal

UTM: X: 428402.30 Y: 4672241.16

Veïnat: Viladonja

En venda? No

Estat de conservació: Ruïnós

Llum de xarxa: No



SITUACIÓ E 1/50000



EMPLAÇAMENT E: 1/5000



Observacions:

Runes emboscades on és veu el contorn de la casa però amb mitges parets. A la parcel·la del cadastre no consta ni com improductiu

105. Cal Coix

Ref. cadastral: 17103A005000210000ZE

Nucli: Solà de Moreta

Propietat: Privada

Estat: Buit

Any de construcció: Abans 1950

Escomesa d'aigua: No

Tipus d'accés: Camí de bosc

UTM: X: 422194.01 Y: 4668141.19

Veïnat: Viladonja

En venda? No

Estat de conservació: Ruïnós

Llum de xarxa: No



SITUACIÓ E 1/50000



EMPLAÇAMENT E: 1/5000



Observacions:

Crec que el que vaig fotografiar són les restes de Cal Coix però la ubicació és una mica estranya per una casa. A la parcel·la del cadastre no consta ni com improductiu

106. Hostal de Can Carles

Ref. cadastral: 17103A004000030000ZK

Nucli: Llentes

Propietat: Privada

Estat: Buit

Any de construcció: Abans 1950

Escomesa d'aigua: No

Tipus d'accés: Pista forestal

UTM: X: 424855.59 Y: 4671221.86

Veïnat: Viladonja

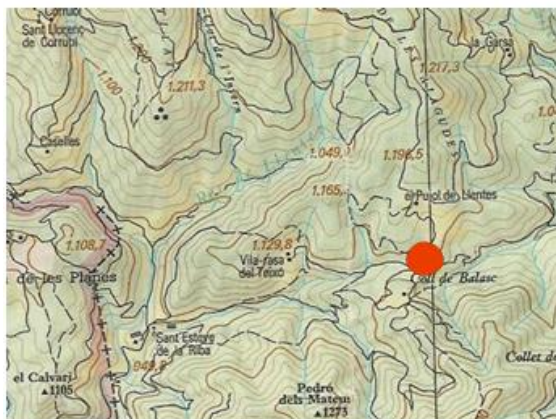
En venda? No

Estat de conservació: Ruïnós

Llum de xarxa: No



SITUACIÓ E 1/50000



EMPLAÇAMENT E: 1/5000



Observacions:

Restes de l'hostal situat on s'unien els camins de Campdevàrol (per l'Auró), Matamala (per carrer de Cerdanya), Sta Maria de Les Llosses (per pedró de Matamala), Palmerola (per la Riba) i Sant Jaume de Frontanyà (per Llentes)

107. Cal Xeco

Ref. cadastral: 17103A005000070000ZM

Nucli: Carrer de la Cerdanya

Propietat: Privada

Estat: Buit

Any de construcció: Abans 1950

Escomesa d'aigua: No

Tipus d'accés: Pista forestal

UTM: X: 424647.17 Y: 4670781.72

Veïnat: Viladonja

En venda? No

Estat de conservació: Ruïnós

Llum de xarxa: No



SITUACIÓ E 1/50000



EMPLAÇAMENT E: 1/5000



Observacions:

Hi ha algunes teules al camí, una paret que podria haver sigut de la casa i els fonaments d'una petita construcció (1m²). També destaca que l'antic camí que la unia amb Can Joan Oró està delimitat per lliris.

108. La Mallola

Ref. cadastral: 17103A001001770000ZJ

Nucli: L'Alguer

Propietat: Privada

Estat: Buit

Any de construcció: Abans 1950

Escomesa d'aigua: No

Tipus d'accés: Camí de bosc

UTM: X: 432764.56 Y: 4667879.10

Veïnat: Sant Sadurní de Noya

En venda? No

Estat de conservació: Ruïnós

Llum de xarxa: No



SITUACIÓ E 1/50000



EMPLAÇAMENT E: 1/5000



Observacions:

Restes situades en una zona de difícil accés només queden un parell de parets de la casa i la paret de la pallissa

109. Molí de Cabanes

Ref. cadastral: 17103A012000010000ZY

Nucli: Subirats

Propietat: Privada

Estat: Buit

Any de construcció: Abans 1950

Escomesa d'aigua: No

Tipus d'accés: Pista forestal

UTM: X: 417973.38 Y: 4667535.29

Veïnat: Palmerola

En venda? No

Estat de conservació: Ruïnós

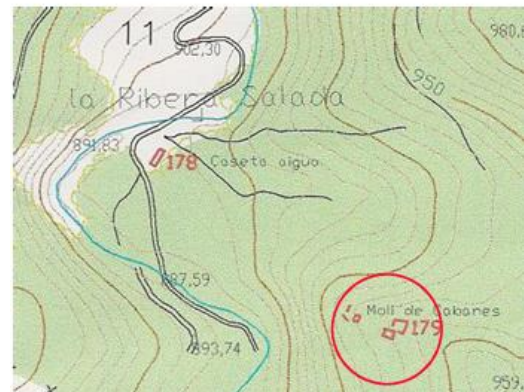
Llum de xarxa: No



SITUACIÓ E 1/50000



EMPLAÇAMENT E: 1/5000



Observacions:

Tinc dubtes que la paret que hi ha fotografiada sigui realment les restes del molí de cabanes. Al cadastre no consta ni com a improductiu

110. Molí de Cortines

Ref. cadastral: 17103A009000010000ZY

Nucli: Cosp

Propietat: Privada

Estat: Buit

Any de construcció: Abans 1950

Escomesa d'aigua: No

Tipus d'accés: Pista forestal

UTM: X: 416338.76 Y: 4670913.34

Veïnat: Palmerola

En venda? No

Estat de conservació: Ruïnós

Llum de xarxa: No



SITUACIÓ E 1/50000



EMPLAÇAMENT E: 1/5000



Observacions:

Restes de l'antic molí, conserva les parets exteriors tot i que la vegetació en dificulta la identificació

111. Solaràs

Ref. cadastral: 17103A001002330000ZO

Nucli: La Devesa

Propietat: Privada

Estat: Buit

Any de construcció: Abans 1950

Escomesa d'aigua: No

Tipus d'accés: Pista pavimentada

UTM: X: 429287.82 Y: 4665774.82

Veïnat: Sant Sadurní de Sovelles

En venda? No

Estat de conservació: Ruïnós

Llum de xarxa: No



SITUACIÓ E 1/50000



EMPLAÇAMENT E: 1/5000



Observacions:

Ubicació aproximada segons el catàleg. No l'he aconseguit localitzar, algun veí em va comentar que potser va quedar sota la pista pavimentada però la pista és anterior al catàleg i en aquest hi surt

112. L'Estany

Ref. cadastral: 17103A002000210000ZR

Nucli: Sant Feliu d'Estiula

Propietat: Privada

Estat: Buit

Any de construcció: Abans 1950

Escomesa d'aigua: No

Tipus d'accés: Pista forestal

UTM: X: 426279.55 Y: 4674119.51

Veïnat: Viladonja

En venda? No

Estat de conservació: Ruïnós

Llum de xarxa: No



SITUACIÓ E 1/50000



EMPLAÇAMENT E: 1/5000



Observacions:

Ubicació aproximada segons el catàleg. No l'he aconseguit localitzar, la vegetació ha crescut a la zona i dificulta molt poder trobar les restes

113. Cullera

Ref. cadastral: 17103A003000110000ZW

Nucli: La Riba

Propietat: Privada

Estat: Buit

Any de construcció: Abans 1950

Escomesa d'aigua: No

Tipus d'accés: Pista forestal

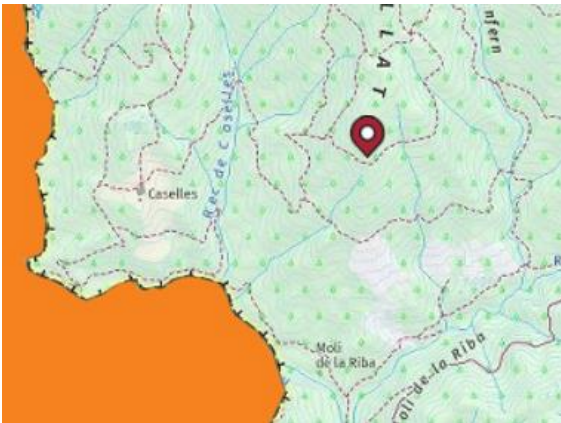
UTM: X: 422961.97 Y: 4672372.67

Veïnat: Viladonja

En venda? No

Estat de conservació: Ruïnós

Llum de xarxa: No



Observacions:

Aquesta és una segona construcció, i semblaria una casa, que hi ha dintre de la finca de Can Cullera. Al cadastre no consta ni com a improductiu.

114. Cullera 2

Ref. cadastral: 17103A003000190000ZT

Nucli: La Riba

Propietat: Privada

Estat: Buit

Any de construcció: Abans 1950

Escomesa d'aigua: No

Tipus d'accés: Pista forestal

UTM: X: 423115.69 Y: 4672470.17

Veïnat: Viladonja

En venda? No

Estat de conservació: Ruïnós

Llum de xarxa: No



SITUACIÓ E 1/50000



EMPLAÇAMENT E: 1/5000



Observacions:

Restes de l'antiga casa de Cullera s'identifica clarament el que era l'era de la casa però queden poques restes de les parets. La informació indicada és la de la finca on consta al cadastre. Però la posició geogràfica està malament i realment està ubicada dins de la finca 17103A003000110000ZW

115. Font Servera

Ref. cadastral: 17103A001002340000ZK

Nucli: Sant Martí de Vinyoles

Propietat: Privada

Estat: Buit

Any de construcció: Abans 1950

Escomesa d'aigua: No

Tipus d'accés: Pista forestal

UTM: X: 428026.62 Y: 4665068.98

Veïnat: Sant Martí de Vinyoles

En venda? No

Estat de conservació: Ruïnós

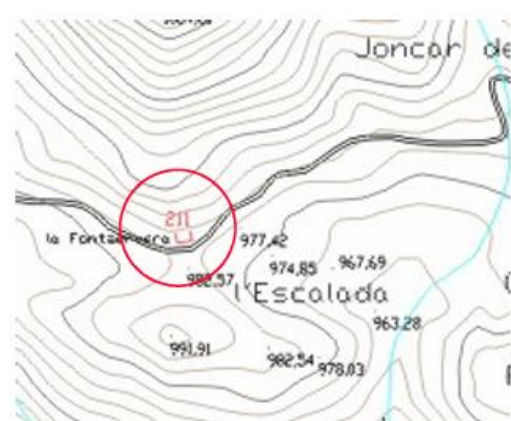
Llum de xarxa: No



SITUACIÓ E 1/50000



EMPLAÇAMENT E: 1/5000



Observacions:

Queden poques restes de la casa original, algun tros de paret i fragments de teules

116. Molí de les Planes

Ref. cadastral: 17103A001001320000ZL

Nucli: Cal Fuster

Propietat: Privada

Estat: Buit

Any de construcció: Abans 1950

Escomesa d'aigua: No

Tipus d'accés:

UTM: X: 425137.68 Y: 4667338.08

Veïnat: Santa Maria de Matamala

En venda? No

Estat de conservació: Ruïnós

Llum de xarxa: No



Observacions:

Al catàleg hi ha poca informació, només hi ha un mapa que marca Les Planes, he mirat per les dues rieres que hi han al voltant de Les Planes però no he trobat res de moment. Al mapa del SITMUN surt Molí de les Planes per la zona de l'Horta de les Planes, pot ser que es refereixi a la casa que en alguns mapes apareix com a Casa Nova de Cal Fuster. No consta al cadastre ni com a improductiu

117. Can Pujol

Ref. cadastral: 17103A001000730000ZM

Nucli: La Sala

Propietat: Privada

Estat: Buit

Any de construcció: Abans 1950

Escomesa d'aigua: No

Tipus d'accés: Pista forestal

UTM: X: 430158.10 Y: 4666580.55

Veïnat: Sant Sadurní de Noya

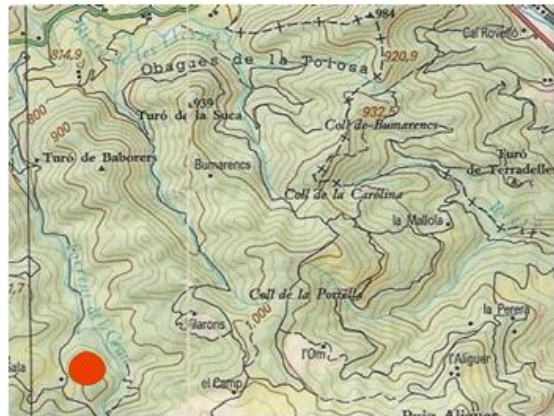
En venda? No

Estat de conservació: Ruïnós

Llum de xarxa: No



SITUACIÓ E 1/50000



EMPLAÇAMENT E: 1/5000



Observacions:

Algú sembla que ha apartat tot aquell material de construcció que podria ser reaprofitable. No consta ni com a improductiu al cadastre

118. Sant Julià de Cosp (rectoria)

Ref. cadastral: 17103A009000010000ZY

UTM: X: 415803.25 Y: 4671012.17

Nucli: Cosp

Veïnat: Palmerola

Propietat: Privada

En venda? No

Estat: Buit

Estat de conservació: Ruïnós

Any de construcció: Abans 1950

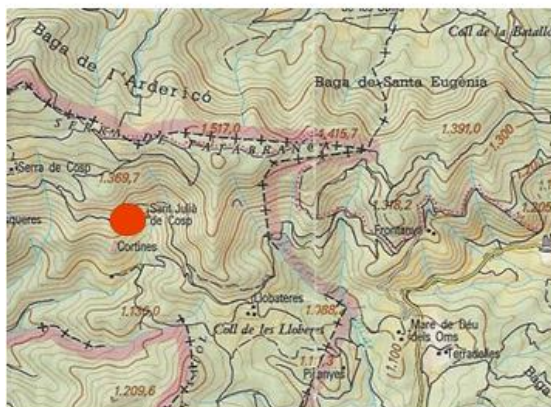
Escomesa d'aigua: Pou

Llum de xarxa: No

Tipus d'accés: Camí de bosc



SITUACIÓ E 1/50000



Observacions:

Aquesta construcció està per darrere del cobert/estable que hi ha abans de pujar a l'ermita. S'hi identifiquen dues plantes tot i que no queda gaire tros de la majoria de parets. Tenia una font a la paret de pedra que queda just darrera.

119. Jolis

Ref. cadastral: 17103A001000540000ZZ

Nucli: Campsó

Propietat: Privada

Estat: Buit

Any de construcció: Abans 1950

Escomesa d'aigua: No

Tipus d'accés: Pista forestal

UTM: X: 426333.68 Y: 4668218.98

Veïnat: Santa Maria de Les Lloses

En venda? No

Estat de conservació: Ruïnós

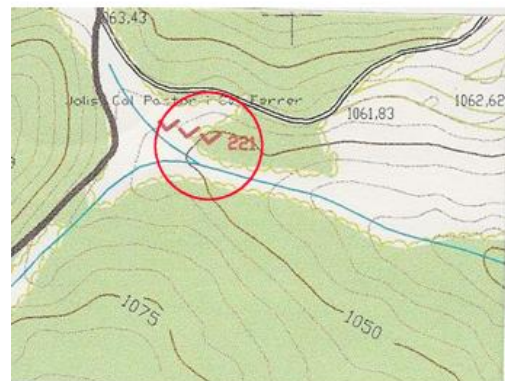
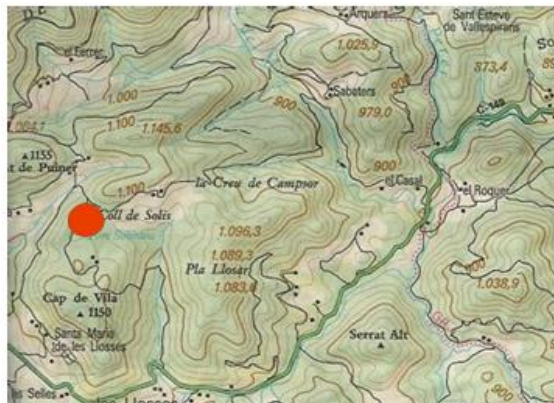
Llum de xarxa: No



SITUACIÓ E 1/50000



EMPLAÇAMENT E: 1/5000



Observacions:

En aquest punt hi havia tres cases Jolis, Cal Pastor i Cal Ferrer. Si identifiquen les restes de varies construccions tot i que estan molt enrunades

120. Mas l'infern

Ref. cadastral: 17103A001000480000ZJ

Nucli: El Casó

Propietat: Privada

Estat: Buit

Any de construcció: Abans 1950

Escomesa d'aigua: No

Tipus d'accés: Pista forestal

UTM: X: 425900.63 Y: 4666348.36

Veïnat: Santa Maria de Les Lloses

En venda? No

Estat de conservació: Ruïnós

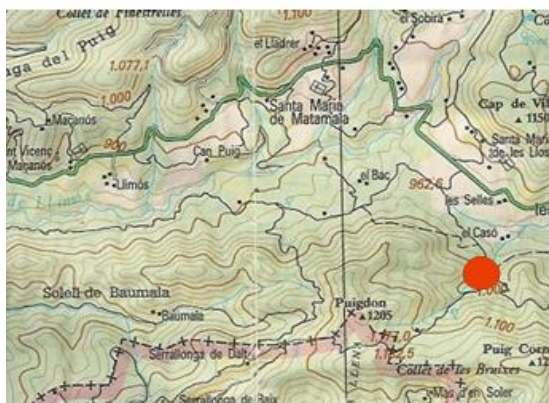
Llum de xarxa: No



SITUACIÓ E 1/50000



EMPLAÇAMENT E: 1/5000



Observacions:

A peu del camí que va de la Ferreria al Casó, es conserva alguna paret i costa d'identificar la volumetria original

121. Mas el purgatori

Ref. cadastral: 17103A001000480000ZJ

Nucli: El Casó

Propietat: Privada

Estat: Buit

Any de construcció: Abans 1950

Escomesa d'aigua: No

Tipus d'accés: Pista forestal

UTM: X: 425865.47 Y: 4666368.01

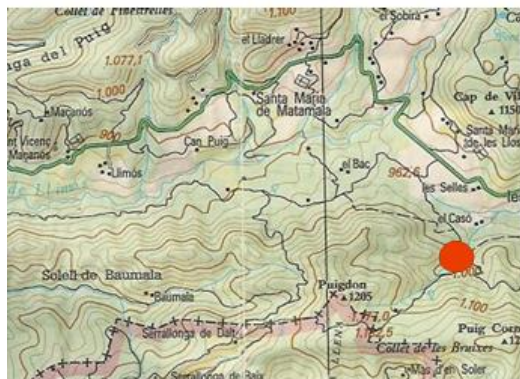
Veïnat: Santa Maria de Les Llosses

En venda? No

Estat de conservació: Ruïnós

Llum de xarxa: No

SITUACIÓ E 1/50000



EMPLAÇAMENT E: 1/5000



Observacions:

Ubicació aproximada segons el catàleg. No l'he aconseguit localitzar, si que per la zona es veuen feixes menjades pel bosc que serien senyal de que hi havia una casa per la zona, però el lloc concret no l'he trobat

122. Mas el cel

Ref. cadastral: 17103A001000480000ZJ

Nucli: El Casó

Propietat: Privada

Estat: Buit

Any de construcció: Abans 1950

Escomesa d'aigua: No

Tipus d'accés: Camí de bosc

UTM: X: 425798.58 Y: 4666261.41

Veïnat: Santa Maria de Les Llosses

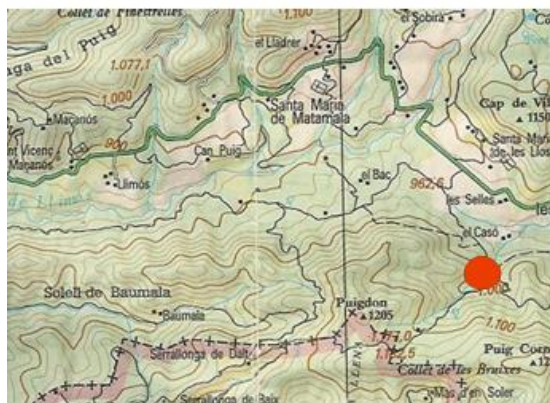
En venda? No

Estat de conservació: Ruïnós

Llum de xarxa: No



SITUACIÓ E 1/50000



Observacions:

S'ha de seguir el torrent des de Mas l'infern en sentit contraria a la corrent per arribar-hi.
Està molt tapat per la vegetació i costa identificar les restes de les parets

123. Casa del Pont de Moreta

Ref. cadastral: 17103A013000010000ZZ

UTM: X: 421904.96 Y: 4669177.96

Nucli: Molí de Moreta

Veïnat: Palmerola

Propietat: Privada

En venda? No

Estat: Buit

Estat de conservació: Ruïnós

Any de construcció: Abans 1950

Escomesa d'aigua: No

Llum de xarxa: No

Tipus d'accés: Pista forestal



SITUACIÓ E 1/50000



EMPLAÇAMENT E: 1/5000



Observacions:

Hi arriba una pista forestal que no sé on comença diria que s'ha de travessar el riu abans del Molí de Moreta, hi vaig arribar pujant per la muntanya des del camí a la vora del Molí del Puig. Queden poques restes i la vegetació dificulta identificar el volum original

124. La Casella

Ref. cadastral: 17103A001001310000ZP

Nucli: La Sala

Propietat: Privada

Estat: Buit

Any de construcció: Abans 1950

Escomesa d'aigua: No

Tipus d'accés: Pista pavimentada

UTM: X: 429421.70 Y: 4666621.15

Veïnat: Sant Sadurní de Noya

En venda? No

Estat de conservació: Ruïnós

Llum de xarxa: No



SITUACIÓ E: 1/50000



EMPLAÇAMENT E: 1/5000



Observacions:

Només queden dues pedres i un forat que era la bassa pels animals. És van reaprofitar les pedres i teules en altres cases de la zona. No consta ni com a improductiu al cadastre

125. Can Sidró

Ref. cadastral: 17103A014000160000ZY

Nucli: La Roca

Propietat: Privada

Estat: Buit

Any de construcció: Abans 1950

Escomesa d'aigua: No

Tipus d'accés: Pista forestal

UTM: X: 420762.62 Y: 4667053.75

Veïnat: Palmerola

En venda? No

Estat de conservació: Ruïnós

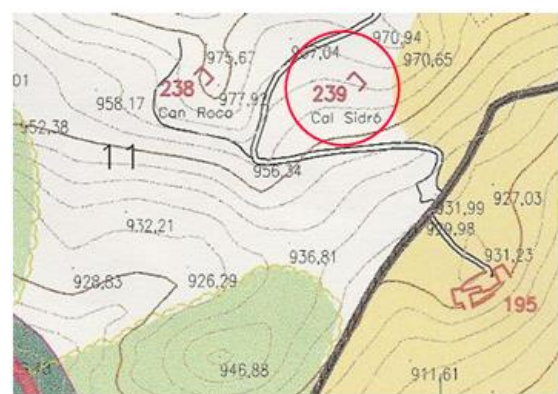
Llum de xarxa: No



SITUACIÓ E 1/50000



EMPLAÇAMENT E: 1/5000



Observacions:

Només hi ha les pedres i alguna resta de material ceràmic. No s'hi distingeix res

126. Cal Torruella

Ref. cadastral: 17103A014000240000ZT

Nucli: La Boiga

Propietat: Privada

Estat: Buit

Any de construcció: Abans 1950

Escomesa d'aigua: No

Tipus d'accés: Pista pavimentada

UTM: X: 421256.20 Y: 4667094.10

Veïnat: Palmerola

En venda? No

Estat de conservació: Ruïnós

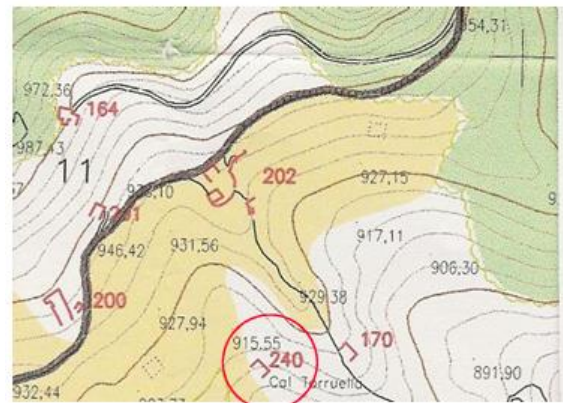
Llum de xarxa: No



SITUACIÓ E 1/50000



EMPLAÇAMENT E: 1/5000



Observacions:

Situada al costat de l'església de Sant Vicenç de Palmerola queden restes de les parets i trossos de material ceràmic

127. Molí de la Devesa

Ref. cadastral: 17103A001001310000ZP

Nucli: La Sala

Propietat: Privada

Estat: Buit

Any de construcció: Abans 1950

Escomesa d'aigua: No

Tipus d'accés: Camí de bosc

UTM: X: 429394.98 Y: 4666375.48

Veïnat: Sant Sadurní de Noya

En venda? No

Estat de conservació: Ruïnós

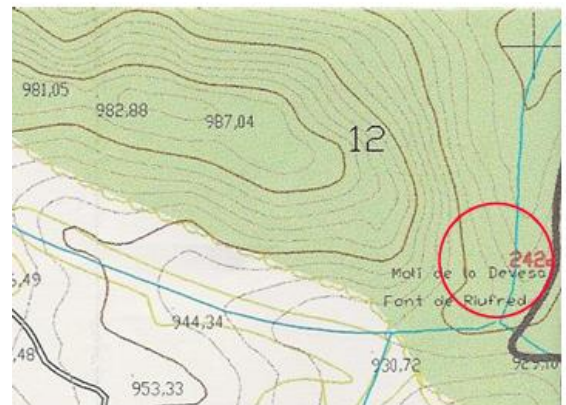
Llum de xarxa: No



SITUACIÓ E: 1/50000



EMPLAÇAMENT E: 1/5000



Observacions:

Queden trossos de parets i el forat d'evacuació de l'aigua però costa molt d'identificar per la vegetació. No consta ni com a improductiu

128. Cal Quim

Ref. cadastral: 17103A014000010000ZD

Nucli: Castell de Palmerola

Propietat: Privada

Estat: Buit

Any de construcció: Abans 1950

Escomesa d'aigua: No

Tipus d'accés: Pista forestal

UTM: X: 419628.24 Y: 4667974.33

Veïnat: Palmerola

En venda? Sí

Estat de conservació: Ruïnós

Llum de xarxa: No



SITUACIÓ E 1/50000



EMPLAÇAMENT E: 1/5000



Observacions:

Està molt tapada per la vegetació i costa de veure a la foto. No consta al cadastre ni com improductiu. El mapa del SITMUN la indica com una de les casetes de Cal Bernat però és incorrecte

129. Cal Colom

Ref. cadastral: 17103A001002190000ZY

Nucli: Sant Sadurní de Sovelles

Propietat: Privada

Estat: Buit

Any de construcció: Abans 1950

Escomesa d'aigua: No

Tipus d'accés: Pista pavimentada


UTM: X: 430534.81 Y: 4665925.64

Veïnat: Sant Sadurní de Sovelles

En venda? No

Estat de conservació: Ruïnós

Llum de xarxa: No



Observacions:

Al catàleg hi ha un error i la informació que posa sobre aquesta casa és la de Cal Nasi. S'ubicava en un prat on les úniques restes que he trobat són dos trossos de teula. No consta ni com a improductiva al cadastre. No consta ni com a improductiu

130. La Ferreria (La Riba)

Ref. cadastral: 17103A005000230000ZZ

UTM: X: 423387.94 Y: 4670960.59

Nucli: La Riba

Veïnat: Viladonja

Propietat: Privada

En venda? No

Estat: Buit

Estat de conservació: Ruïnós

Any de construcció: Abans 1950

Escomesa d'aigua: No

Llum de xarxa: No

Tipus d'accés: Pista forestal



SITUACIÓ E 1/50000



EMPLAÇAMENT E: 1/5000



Observacions:

Queden poques restes ja que part de la pista que va de La Riba fins a Can Gil i passa per sobre

131. El Castellet de les Cases d'Estiula

Ref. cadastral: 17103A002000020000ZW

UTM: X: 425709.22 Y: 4674234.70

Nucli: Sant Feliu d'Estiula

Veïnat: Viladonja

Propietat: Privada

En venda? No

Estat: Buit

Estat de conservació: Ruïnós

Any de construcció: Abans 1950

Escomesa d'aigua: No

Llum de xarxa: No

Tipus d'accés:



SITUACIÓ E 1/50000



EMPLAÇAMENT E: 1/5000



Observacions:

Ubicació aproximada segons el catàleg. Quan hi vaig anar no les vaig veure però un veï em va comentar que si que queden unes restes. Tinc pendent tornar-hi

132. Coll de Mora

Ref. cadastral: 17103A002000020000ZW

Nucli: Corrubí

Propietat: Privada

Estat: Buit

Any de construcció: Abans 1950

Escomesa d'aigua: No

Tipus d'accés: Pista forestal

UTM: X: 422216.45 Y: 4672568.78

Veïnat: Viladonja

En venda? No

Estat de conservació: Ruïnós

Llum de xarxa: No



SITUACIÓ E 1/50000



EMPLAÇAMENT E: 1/5000



Observacions:

Ubicació aproximada segons el catàleg. Costa molt distingir el que pot ser casa del que és una paret de feixa. Continuaré mirant la zona per trobar restes ceràmiques o alguna cosa que permeti concretar

133. Casa Blanch

Ref. cadastral: 17103A002000020000ZW

Nucli: Corrubí

Propietat: Privada

Estat: Buit

Any de construcció: Abans 1950

Escomesa d'aigua: No

Tipus d'accés: Pista forestal

UTM: X: 422238.15 Y: 4672609.26

Veïnat: Viladonja

En venda? No

Estat de conservació: Ruïnós

Llum de xarxa: No



SITUACIÓ E 1/50000



EMPLAÇAMENT E: 1/5000



Observacions:

Ubicació aproximada segons el catàleg. Costa molt distingir el que pot ser casa del que és una paret de feixa. Continuaré mirant la zona per trobar restes ceràmiques o alguna cosa que permeti concretar

134. Cal Buixadé

Ref. cadastral: 17103A001000100000ZO

Nucli: Arquers

Propietat: Privada

Estat: Buit

Any de construcció: Abans 1950

Escomesa d'aigua: No

Tipus d'accés:

UTM: X: 427709.20 Y: 4669677.15

Veïnat: Sant Esteve de Vallespirans

En venda? No

Estat de conservació: Ruïnós

Llum de xarxa: No



SITUACIÓ E 1/50000



EMPLAÇAMENT E: 1/5000



Observacions:

Ubicació aproximada. Diria que quede entre les dues pistes, la que va cap a el Mas de les Selles i el Prat però, la vegetació és tan densa que no ho he pogut confirmar

135. Cal Castellví

Ref. cadastral: 17103A001000100000ZO

Nucli: Arquers

Propietat: Privada

Estat: Buit

Any de construcció: Abans 1950

Escomesa d'aigua: No

Tipus d'accés: Pista forestal

UTM: X: 427561.85 Y: 4669462.90

Veïnat: Sant Esteve de Vallespirans

En venda? No

Estat de conservació: Ruïnós

Llum de xarxa: No



SITUACIÓ E 1/50000



EMPLAÇAMENT E: 1/5000



Observacions:

No s'assembla gaire a les fotografies que hi ha al catàleg però és el que he trobat a prop de la ubicació que marca el catàleg. A la parcel·la del cadastre no consta ni com improductiu

136. Castell sec

Ref. cadastral: 17103A005000200000ZJ

Nucli: Castell sec

Propietat: Privada

Estat: Buit

Any de construcció: Abans 1950

Escomesa d'aigua: No

Tipus d'accés: Camí de bosc

UTM: X: 422814.06 Y: 4669035.22

Veïnat: Viladonja

En venda? No

Estat de conservació: Ruïnós

Llum de xarxa: No



SITUACIÓ E 1/50000



EMPLAÇAMENT E: 1/5000



Observacions:

A les restes que queden s'hi reconeix encara l'espai original que ocupava la casa, no té pista forestal d'accés. Hi ha un camí que puja de Viladonja i continua fins a la Casa de la Vaga. Jo vaig arribar-hi fent el camí invers, de Casa de la Vaga cap a Castell sec ja que no vaig trobar el camí des de Viladonja. Al cadastre no consta ni com a improductiu

137. Casa del Collet de la Gleva

Ref. cadastral: 17103A005000200000ZJ

Nucli: Casa del Collet de la Gleva

Propietat: Privada

Estat: Buit

Any de construcció: Abans 1950

Escomesa d'aigua: No

Tipus d'accés: Pista forestal

UTM: X: 423429.22 Y: 4668785.32

Veïnat: Viladonja

En venda? No

Estat de conservació: Ruïnós

Llum de xarxa: No



SITUACIÓ E 1/50000



EMPLAÇAMENT E: 1/5000



Observacions:

Aquí no sembla que hi hagués cap casa el que hi havia era una cabana de pastor i un petit corral que ha caigut (es veuen les bigues i una part del tancat per terra). Al cadastre no consta ni com a improductiu

138. L'Era dels Ferrers

Ref. cadastral: 17103A005000200000ZJ

Nucli: Solanconut

Propietat: Privada

Estat: Buit

Any de construcció: Abans 1950

Escomesa d'aigua: No

Tipus d'accés: Pista forestal

UTM: X: 423573.95 Y: 4669232.73

Veïnat: Viladonja

En venda? No

Estat de conservació: Ruïnós

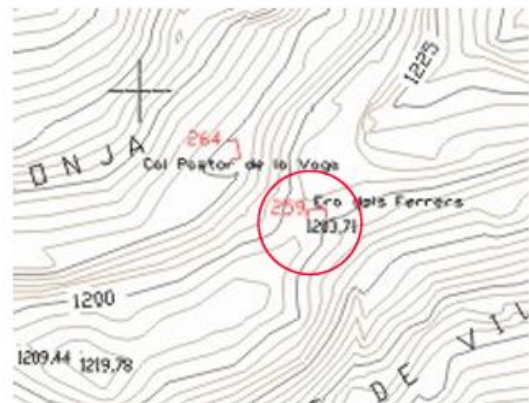
Llum de xarxa: No



SITUACIÓ E 1/50000



EMPLAÇAMENT E: 1/5000



Observacions:

Fins fa poc encara quedaven els fonaments de la casa però, entre els anys 2020 i 2022 s'hi va obrir una pista forestal que és va carregar les restes de la casa i ara no queda res. Al cadastre no consta ni com a improductiu

139. Cal Traginers

Ref. cadastral: 17103A005000210000ZE

Nucli: Viladonja

Propietat: Privada

Estat: Buit

Any de construcció: Abans 1950

Escomesa d'aigua: No

Tipus d'accés: Camí de bosc

UTM: X: 422758.54 Y: 4668216.28

Veïnat: Viladonja

En venda? No

Estat de conservació: Ruïnós

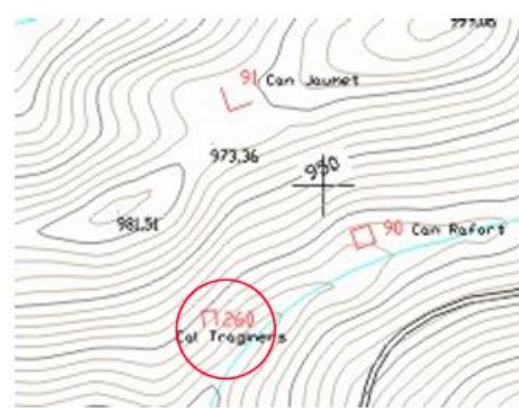
Llum de xarxa: No



SITUACIÓ E 1/50000



EMPLAÇAMENT E: 1/5000



Observacions:

Les restes es troben molt emboscades, s'hi ha d'arribar des de Cal Jaumet o pujant pel rec. De la casa només queda la base que permet reconèixer la planta que tenia la casa. Al cadastre no consta ni com a improductiu

140. Casa del Pla de la Barraca

Ref. cadastral: 17103A005000170000ZJ

UTM: X: 422659.94 Y: 4668587.94

Nucli: Viladonja

Veïnat: Viladonja

Propietat: Privada

En venda? No

Estat: Buit

Estat de conservació: Ruïnós

Any de construcció: Abans 1950

Escomesa d'aigua: No

Llum de xarxa: No

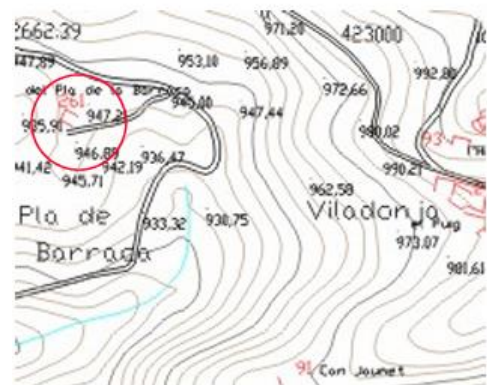
Tipus d'accés: Pista pavimentada



SITUACIÓ E 1/50000



EMPLAÇAMENT E: 1/5000



Observacions:

Les fotos de la carpeta corresponen amb el que indica el catàleg que és la casa. Però més avall hi ha unes restes que semblen d'una construcció més antiga i més gran. Guardo les fotos per si de cas. A la parcel·la del cadastre no consta ni com improductiu

141. Casa de la Teuleria

Ref. cadastral: 17103A005000100000ZM

Nucli: Viladonja

Propietat: Privada

Estat: Buit

Any de construcció: Abans 1950

Escomesa d'aigua: Pou

Tipus d'accés: Pista forestal

UTM: X: 423502.77 Y: 4668550.63

Veïnat: Viladonja

En venda? No

Estat de conservació: Ruïnós

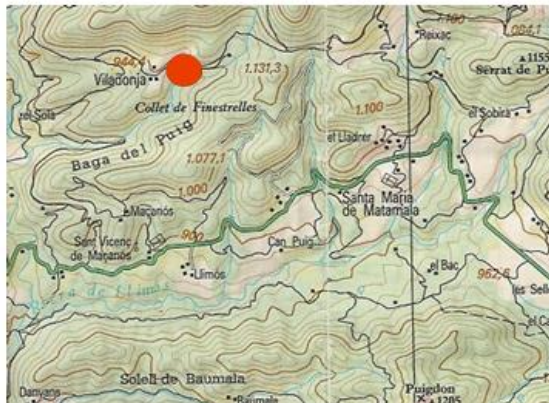
Llum de xarxa: No



SITUACIÓ E 1/50000



EMPLAÇAMENT E: 1/5000



Observacions:

Restes de la casa, queda una mica de parets i un forat que devia ocupar la casa. Al cadastre no consta ni com a improductiu

142. Casa de la Baga

Ref. cadastral: 17103A005000200000ZJ

Nucli: Solanconrut

Propietat: Privada

Estat: Buit

Any de construcció: Abans 1950

Escomesa d'aigua: No

Tipus d'accés: Pista forestal

UTM: X: 423264.91 Y: 4669519.80

Veïnat: Viladonja

En venda? No

Estat de conservació: Ruïnós

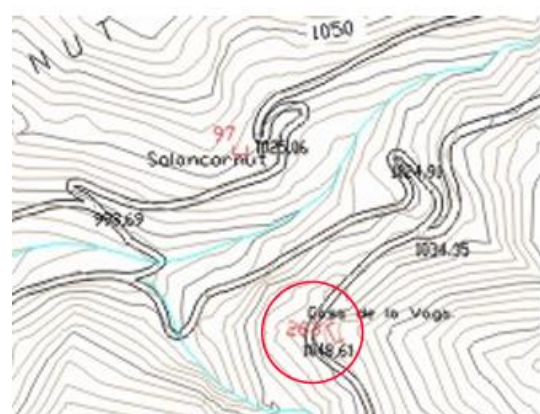
Llum de xarxa: No



SITUACIÓ E 1/50000



EMPLAÇAMENT E: 1/5000



Observacions:

Restes de la casa que estava enganxada a una paret de roca, queda una mica de parets.
Al cadastre no consta ni com a improductiu

143. Casa del pastor de la Baga

Ref. cadastral: 17103A005000200000ZJ

UTM: X: 423548.81 Y: 4669265.80

Nucli: Solancornut

Veïnat: Viladonja

Propietat: Privada

En venda? No

Estat: Buit

Estat de conservació: Ruïnós

Any de construcció: Abans 1950

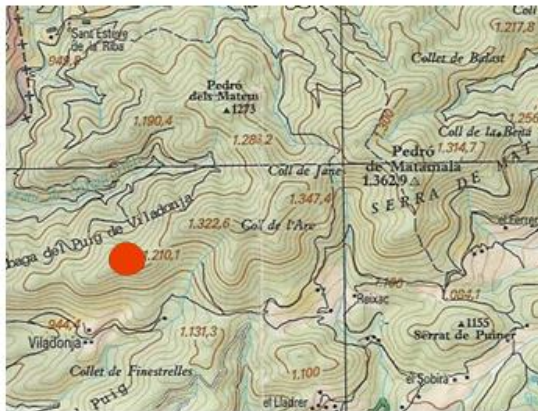
Escomesa d'aigua: No

Llum de xarxa: No

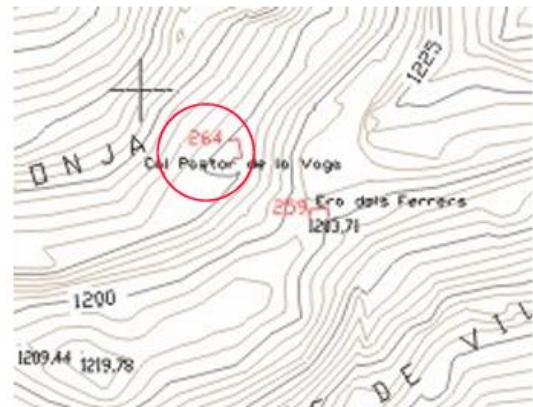
Tipus d'accés: Pista forestal



SITUACIÓ E 1/50000



EMPLAÇAMENT E: 1/5000



Observacions:

Més que una casa era un petit refugi per a pastors. Al cadastre no consta ni com a improductiu.

144. Runes del Turó

Ref. cadastral:

UTM: X: Y:

Nucli:

Veïnat:

Propietat: Privada

En venda? No

Estat: Buit

Estat de conservació: Ruïnós

Any de construcció: Abans 1950

Escomesa d'aigua: No

Llum de xarxa:

Tipus d'accés:



Observacions:

D'aquesta només consta el nom i una fotografia al catàleg

145. Can Batlló

Ref. cadastral: 17103A001000550000ZU

Nucli: La Font

Propietat: Privada

Estat: Buit

Any de construcció: Abans 1950

Escomesa d'aigua: No

Tipus d'accés: Camí de bosc

UTM: X: 428596.11 Y: 4668299.13

Veïnat: Santa Maria de Les Llosses

En venda? No

Estat de conservació: Ruïnós

Llum de xarxa: No



SITUACIÓ E 1/50000



EMPLAÇAMENT E: 1/5000



Observacions:

La vegetació dificulta identificar la dimensió original de la construcció i el camí per arribar-hi original s'ha perdut. A la parcel·la del cadastre no consta ni com improductiu

146. Can Palau

Ref. cadastral: 17103A002000020000ZW

Nucli: Corrubí

Propietat: Privada

Estat: Buit

Any de construcció: Abans 1950

Escomesa d'aigua: No

Tipus d'accés:

UTM: X: 422207.19 Y: 4672628.57

Veïnat: Viladonja

En venda? No

Estat de conservació: Ruïnós

Llum de xarxa: No



SITUACIÓ E 1/50000



EMPLAÇAMENT E: 1/5000



Observacions:

Ubicació aproximada

147. Horts de Cal Rafart

Ref. cadastral: 17103A005000100000ZM

Nucli: Viladonja

Propietat: Privada

Estat: Buit

Any de construcció: Abans 1950

Escomesa d'aigua: No

Tipus d'accés: Camí de bosc

UTM: X: 422889.21 Y: 4668291.74

Veïnat: Viladonja

En venda? No

Estat de conservació: Ruïnós

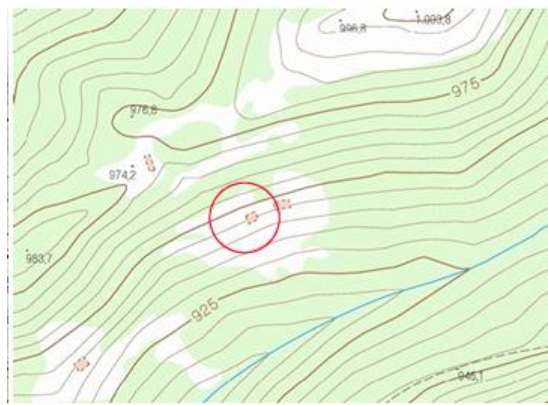
Llum de xarxa: No



SITUACIÓ E 1/50000



EMPLAÇAMENT E: 1/5000



Observacions:

Les fotos no fan justícia però queden dues parets altes i després una zona on encara és reconeixen restes dels fonaments

148. La Noguera

Ref. cadastral: 17103A001000750000ZK

Nucli: Villarons

Propietat: Privada

Estat: Buit

Any de construcció: Abans 1950

Escomesa d'aigua: Pou

Tipus d'accés: Camí de bosc

UTM: X: 431249.64 Y: 4666872.25

Veïnat: Sant Sadurní de Noya

En venda? No

Estat de conservació: Ruïnós

Llum de xarxa: No



SITUACIÓ E 1/50000



EMPLAÇAMENT E: 1/5000



Observacions:

Costa d'apreciar les parets per la vegetació però, s'hi han trobat trossos de teules que indiquen una construcció que podria ser la casa

149. Devesert

Ref. cadastral: 17103A011000040000ZK

Nucli: Subirats

Propietat: Privada

Estat: Buit

Any de construcció: Abans 1950

Escomesa d'aigua: No

Tipus d'accés: Pista forestal

UTM: X: 417844.53 Y: 4667824.22

Veïnat: Palmerola

En venda? No

Estat de conservació: Ruïnós

Llum de xarxa: No



SITUACIÓ E 1/50000



EMPLAÇAMENT E: 1/5000



Observacions:

A les fotografies costa d'identificar per la vegetació però queden les restes de alguna de les parets. A la parcel·la del cadastre no consta ni com improductiu

150. Guillem

Ref. cadastral: 17103A001000150000ZI

Nucli: El Forn

Propietat: Privada

Estat: Buit

Any de construcció: Abans 1950

Escomesa d'aigua: No

Tipus d'accés: Pista forestal

UTM: X: 425654.33 Y: 4669239.47

Veïnat: Sant Esteve de Vallespirans

En venda? No

Estat de conservació: Ruïnós

Llum de xarxa: No



SITUACIÓ E 1/50000



EMPLAÇAMENT E: 1/5000



Observacions:

Ubicació aproximada segons el catàleg. No l'he aconseguit localitzar, si que per la zona es veuen feixes menjades pel bosc que serien senyal de que hi havia una casa per la zona, però el lloc concret no l'he trobat

151. Collbató

Ref. cadastral: 17103A001001690000ZK

Nucli: Solana del Mas de les Selles

Propietat: Privada

Estat: Buit

Any de construcció: Abans 1950

Escomesa d'aigua: No

Tipus d'accés: Pista forestal

UTM: X: 426787.47 Y: 4670655.07

Veïnat: Sant Esteve de Vallespirans

En venda? No

Estat de conservació: Ruïnós

Llum de xarxa: No



SITUACIÓ E 1/50000



EMPLAÇAMENT E: 1/5000



Observacions:

Ubicació aproximada del catàleg. Tinc pendent anar a fer una visita amb els propietaris dels terrenys perquè me les ensenyin

152. El Caset

Ref. cadastral: 17103A001001690000ZK

Nucli: Solana del Mas de les Selles

Propietat: Privada

Estat: Buit

Any de construcció: Abans 1950

Escomesa d'aigua: No

Tipus d'accés: Pista forestal

UTM: X: 426925.36 Y: 4670720.83

Veïnat: Sant Esteve de Vallespirans

En venda? No

Estat de conservació: Ruïnós

Llum de xarxa: No



SITUACIÓ E 1/50000



EMPLAÇAMENT E: 1/5000



Observacions:

Ubicació aproximada del catàleg. Tinc pendent anar a fer una visita amb els propietaris dels terrenys perquè me les ensenyin

153. Querol

Ref. cadastral: 17103A001001690000ZK

Nucli: Solana del Mas de les Selles

Propietat: Privada

Estat: Buit

Any de construcció: Abans 1950

Escomesa d'aigua: No

Tipus d'accés: Pista forestal

UTM: X: 427183.45 Y: 4670723.76

Veïnat: Sant Esteve de Vallespirans

En venda? No

Estat de conservació: Ruïnós

Llum de xarxa: No



SITUACIÓ E 1/50000



EMPLAÇAMENT E: 1/5000



Observacions:

Ubicació aproximada del catàleg. Tinc pendent anar a fer una visita amb els propietaris dels terrenys perquè me les ensenyin

154. Faixaneres

Ref. cadastral: 17103A001000120000ZR

Nucli: Solana del Mas de les Selles

Propietat: Privada

Estat: Buit

Any de construcció: Abans 1950

Escomesa d'aigua: No

Tipus d'accés: Pista pavimentada

UTM: X: 427173.59 Y: 4670304.43

Veïnat: Sant Esteve de Vallespirans

En venda? No

Estat de conservació: Ruïnós

Llum de xarxa: No



SITUACIÓ E 1/50000



EMPLAÇAMENT E: 1/5000



Observacions:

Ubicació aproximada del catàleg. Tinc pendent anar a fer una visita amb els propietaris dels terrenys perquè me les ensenyin

155. Padrés

Ref. cadastral:

UTM: X: Y:

Nucli:

Veïnat:

Propietat: Privada

En venda? No

Estat: Buit

Estat de conservació: Ruïnós

Any de construcció: Abans 1950

Escomesa d'aigua: No

Llum de xarxa:

Tipus d'accés:



Observacions:

D'aquesta només consta el nom i una fotografia no gaire descriptiva

156. Casa n°1

Ref. cadastral: 17103A005000250000ZH

Nucli: Carrer de la Cerdanya

Propietat: Privada

Estat: Buit

Any de construcció: Abans 1950

Escomesa d'aigua: No

Tipus d'accés: Pista forestal

UTM: X: 424280.79 Y: 4670992.22

Veïnat: Viladonja

En venda? No

Estat de conservació: Ruïnós

Llum de xarxa: No



SITUACIÓ E 1/50000



EMPLAÇAMENT E: 1/5000



Observacions:

Ubicació aproximada segons el catàleg. No l'he aconseguit localitzar, hi ha com uns fonaments en un racó a prop d'on marca la ubicació però costa de dir si son les restes d'una casa o no

157. Casa nº2

Ref. cadastral: 17103A005000250000ZH

Nucli: Carrer de la Cerdanya

Propietat: Privada

Estat: Buit

Any de construcció: Abans 1950

Escomesa d'aigua: No

Tipus d'accés: Pista forestal

UTM: X: 424258.84 Y: 4671003.55

Veïnat: Viladonja

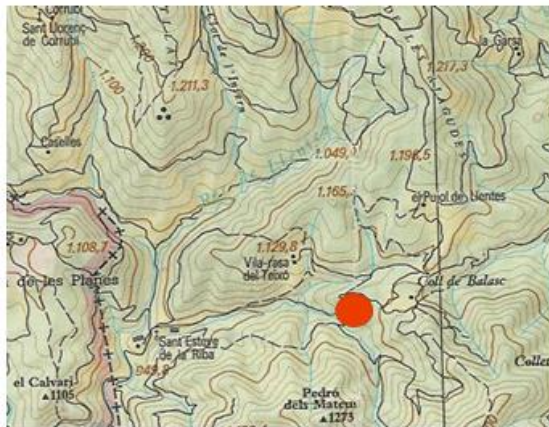
En venda? No

Estat de conservació: Ruïnós

Llum de xarxa: No



SITUACIÓ E 1/50000



EMPLAÇAMENT E: 1/5000



Observacions:

Ubicació aproximada segons el catàleg. No l'he aconseguit localitzar, hi ha com uns fonaments al costat de la pista forestal a prop d'on marca la ubicació però, costa de dir si son les restes d'una casa o no

158. Can Pere Riba

Ref. cadastral: 17103A004000110000ZJ

Nucli: Carrer de la Cerdanya

Propietat: Privada

Estat: Buit

Any de construcció: Abans 1950

Escomesa d'aigua: No

Tipus d'accés: Pista forestal

UTM: X: 425010.62 Y: 4670329.81

Veïnat: Viladonja

En venda? No

Estat de conservació: Ruïnós

Llum de xarxa: No



SITUACIÓ E 1/50000



EMPLAÇAMENT E: 1/5000



Observacions:

Ubicació aproximada segons el catàleg. No l'he aconseguit localitzar, la vegetació ha crescut a la zona i dificulta molt poder trobar les restes

159. Cal Tunich

Ref. cadastral: 17103A005000050000ZT

Nucli: Carrer de la Cerdanya

Propietat: Privada

Estat: Buit

Any de construcció: Abans 1950

Escomesa d'aigua: No

Tipus d'accés: Pista forestal

UTM: X: 424340.16 Y: 4670407.28

Veïnat: Viladonja

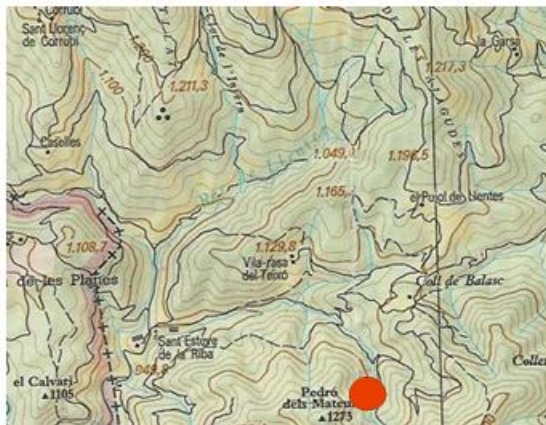
En venda? No

Estat de conservació: Ruïnós

Llum de xarxa: No



SITUACIO E 1/50000



EMPLAÇAMENT E: 1/5000



Observacions:

Ubicació aproximada segons el catàleg. No l'he aconseguit localitzar, la vegetació ha crescut a la zona i dificulta molt poder trobar les restes

160. Cal Senay

Ref. cadastral: 17103A004000110000ZJ

Nucli: Carrer de la Cerdanya

Propietat: Privada

Estat: Buit

Any de construcció: Abans 1950

Escomesa d'aigua: No

Tipus d'accés: Pista forestal

UTM: X: 424915.23 Y: 4670372.13

Veïnat: Viladonja

En venda? No

Estat de conservació: Ruïnós

Llum de xarxa: No



SITUACIÓ E 1/50000



EMPLAÇAMENT E: 1/5000



Observacions:

Ubicació aproximada segons el catàleg. No l'he aconseguit localitzar, la vegetació ha crescut a la zona i dificulta molt poder trobar les restes

161. Cal Sant

Ref. cadastral: 17103A004000100000ZI

Nucli: Carrer de la Cerdanya

Propietat: Privada

Estat: Buit

Any de construcció: Abans 1950

Escomesa d'aigua: No

Tipus d'accés: Pista forestal

UTM: X: 424843.50 Y: 4670426.27

Veïnat: Viladonja

En venda? No

Estat de conservació: Ruïnós

Llum de xarxa: No



SITUACIÓ E 1/50000



EMPLAÇAMENT E: 1/5000



Observacions:

Ubicació aproximada segons el catàleg. No l'he aconseguit localitzar, la vegetació ha crescut a la zona i dificulta molt poder trobar les restes

162. Cal Jordi

Ref. cadastral: 17103A005000080000ZO

Nucli: Carrer de la Cerdanya

Propietat: Privada

Estat: Buit

Any de construcció: Abans 1950

Escomesa d'aigua: No

Tipus d'accés: Pista forestal

UTM: X: 424822.75 Y: 4670498.71

Veïnat: Viladonja

En venda? No

Estat de conservació: Ruïnós

Llum de xarxa: No



SITUACIÓ E 1/50000



EMPLAÇAMENT E: 1/5000



Observacions:

Ubicació aproximada segons el catàleg. No l'he aconseguit localitzar, la vegetació ha crescut a la zona i dificulta molt poder trobar les restes

163. Can Barran

Ref. cadastral: 17103A004000090000ZE

Nucli: Carrer de la Cerdanya

Propietat: Privada

Estat: Buit

Any de construcció: Abans 1950

Escomesa d'aigua: No

Tipus d'accés: Pista forestal

UTM: X: 424825.29 Y: 4670651.67

Veïnat: Viladonja

En venda? No

Estat de conservació: Ruïnós

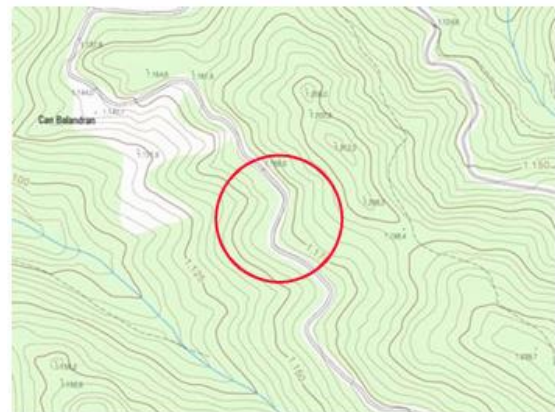
Llum de xarxa: No



SITUACIÓ E 1/50000



EMPLAÇAMENT E: 1/5000



Observacions:

Ubicació aproximada segons el catàleg. No l'he aconseguit localitzar, la vegetació ha crescut a la zona i dificulta molt poder trobar les restes

164. Cal Rich

Ref. cadastral: 17103A005000080000ZO

Nucli: Carrer de la Cerdanya

Propietat: Privada

Estat: Buit

Any de construcció: Abans 1950

Escomesa d'aigua: No

Tipus d'accés: Pista forestal

UTM: X: 424769.95 Y: 4670622.01

Veïnat: Viladonja

En venda? No

Estat de conservació: Ruïnós

Llum de xarxa: No



SITUACIO E 1/50000



EMPLAÇAMENT E: 1/5000



Observacions:

Ubicació aproximada segons el catàleg. No l'he aconseguit localitzar, la vegetació ha crescut a la zona i dificulta molt poder trobar les restes

165. Cal Sobeyes

Ref. cadastral: 17103A005000030000ZP

Nucli: Carrer de la Cerdanya

Propietat: Privada

Estat: Buit

Any de construcció: Abans 1950

Escomesa d'aigua: No

Tipus d'accés: Pista forestal

UTM: X: 424246.05 Y: 4670178.14

Veïnat: Viladonja

En venda? No

Estat de conservació: Ruïnós

Llum de xarxa: No



SITUACIÓ E 1/50000



EMPLAÇAMENT E: 1/5000



Observacions:

Ubicació aproximada segons el catàleg. No l'he aconseguit localitzar, la vegetació ha crescut a la zona i dificulta molt poder trobar les restes. No consta ni com a improductiu

166. Cal Toney

Ref. cadastral: 17103A005000250000ZH

UTM: X: 424195.11 Y: 4670959.80

Nucli: Carrer de la Cerdanya

Veïnat: Viladonja

Propietat: Privada

En venda? No

Estat: Buit

Estat de conservació: Ruïnós

Any de construcció: Abans 1950

Escomesa d'aigua: No

Llum de xarxa: No

Tipus d'accés: Pista forestal



SITUACIO E 1/50000



EMPLAÇAMENT E: 1/5000



Observacions:

Ubicació aproximada segons el catàleg. No l'he aconseguit localitzar, la vegetació ha crescut a la zona i dificulta molt poder trobar les restes

167. Cal Teney Chic

Ref. cadastral: 17103A005000050000ZT

Nucli: Carrer de la Cerdanya

Propietat: Privada

Estat: Buit

Any de construcció: Abans 1950

Escomesa d'aigua: No

Tipus d'accés: Pista forestal

UTM: X: 424079.83 Y: 4670904.36

Veïnat: Viladonja

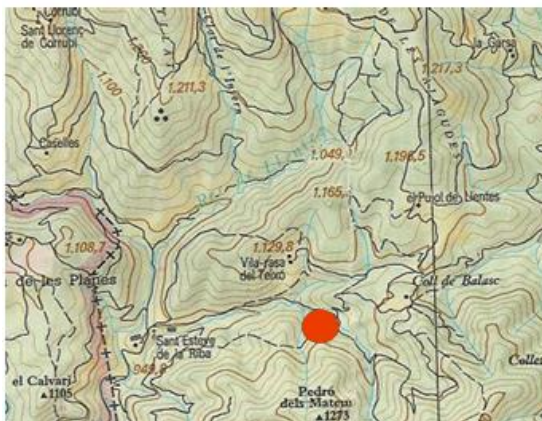
En venda? No

Estat de conservació: Ruïnós

Llum de xarxa: No



SITUACIÓ E 1/50000



EMPLAÇAMENT E: 1/5000



Observacions:

Ubicació aproximada segons el catàleg. No l'he aconseguit localitzar, la ubicació que indica el catàleg és una mica estranya per una casa. La ubica en una baga de la muntanya a un lloc sense sol la gran part de l'any. No consta ni com a improductiu

168. La Tolosa

Ref. cadastral: 17103A001001580000ZG

Nucli: La Tolosa

Propietat: Privada

Estat: Buit

Any de construcció: Abans 1950

Escomesa d'aigua: No

Tipus d'accés:

UTM: X: 432200.89 Y: 4668854.55

Veïnat: Sant Esteve de Vallespirans

En venda? No

Estat de conservació: Ruïnós

Llum de xarxa: No



Observacions:

La ubicació la va enviar un veí a l'Ajuntament fa poc s'hauria d'anar a confirmar la ubicació i marcar-la amb el GPS

169. Cal Carol

Ref. cadastral:

UTM: X: Y:

Nucli:

Veïnat:

Propietat: Privada

En venda? No

Estat: Buit

Estat de conservació: Ruïnós

Any de construcció: Abans 1950

Escomesa d'aigua: No

Llum de xarxa:

Tipus d'accés:

Observacions:

D'aquesta només consta el nom, no s'indica ni ubicació, ni fotografia

170. Cal Rossell

Ref. cadastral:

UTM: X: Y:

Nucli:

Veïnat:

Propietat: Privada

En venda? No

Estat: Buit

Estat de conservació: Ruïnós

Any de construcció: Abans 1950

Escomesa d'aigua: No

Llum de xarxa:

Tipus d'accés:

Observacions:

D'aquesta només consta el nom, no s'indica ni ubicació, ni fotografia

171. La Casa Nova (Cal Fuster)

Ref. cadastral: 17103A001000300000ZB

UTM: X: 425167.39 Y: 4667338.29

Nucli: Cal Fuster

Veïnat: Santa Maria de Matamala

Propietat: Privada

En venda? No

Estat: Buit


Estat de conservació: Ruïnós

Any de construcció: Abans 1950

Escomesa d'aigua: No

Llum de xarxa: No

Tipus d'accés: Camí de bosc



Observacions:

Al catàleg antic no surt, és una construcció que queda a prop de l'Horta de les Planes i que en alguns mapes consta com a Casa Nova de Cal Fuster

172. Restes del Prat de la Llobera a Llentes

Ref. cadastral: 17103A003000220000ZT

UTM: X: 424578.54 Y: 4672884.23

Nucli: Llentes

Veïnat: Viladonja

Propietat: Privada

En venda? No

Estat: Buit


Estat de conservació: Ruïnós

Any de construcció: Abans 1950

Escomesa d'aigua: No

Llum de xarxa: No

Tipus d'accés: Pista forestal



Observacions:

En aquest punt hi han les restes dels fonaments d'una casa i pedres que es van reaprofitar per fer una cabana de pastor al lloc on hi havia hagut la casa. No s'han trobat referències al possible nom.

173. Les Palmeroles

Ref. cadastral: 17103A014000120000ZH

Nucli: Molí de Moreta

Propietat: Privada

Estat: Buit

Any de construcció: Abans 1950

Escomesa d'aigua: No

Tipus d'accés: Pista forestal

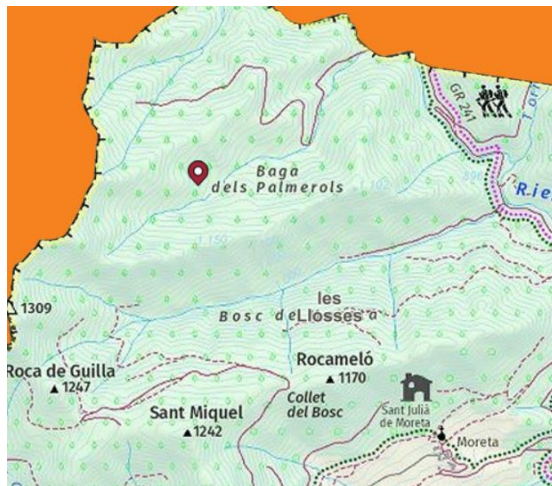
UTM: X: 420386.25 Y: 4669338.30

Veïnat: Palmerola

En venda? No

Estat de conservació: Ruïnós

Llum de xarxa: No



Observacions:

Restes de la casa on, tot i que amb dificultats per la vegetació, es pot identificar l'espai que ocupava, la pista per arribar-hi és molt dreta i es necessita 4x4

174. Casa vella del Barranc Solancornut

Ref. cadastral: 17103A005000200000ZJ

UTM: X: 423573.36 Y: 4669882.45

Nucli: Solancornut

Veïnat: Viladonja

Propietat: Privada

En venda? No

Estat: Buit


Estat de conservació: Ruïnós

Any de construcció: Abans 1950

Escomesa d'aigua: No

Llum de xarxa: No

Tipus d'accés: Pista forestal



Observacions:

És la ubicació que marquen els mapes de minuts antics, però no queda res.
Segurament, es van agafar pedres per fer la casa nova i el poc que va quedar es va treure per fer passar la pista forestal

175. Ca l'infern (Llentes)

Ref. cadastral: 17103A003000090000ZA

UTM: X: 423927.04 Y: 4672000.15

Nucli: Llentes

Veïnat: Viladonja

Propietat: Privada

En venda? No

Estat: Buit

Estat de conservació: Ruïnós

Any de construcció: Abans 1950

Escomesa d'aigua: No

Llum de xarxa: No

Tipus d'accés: Pista forestal



Observacions:

Restes de l'antiga casa del barranc de l'infern a la zona de Llentes

176. Antic Molí de la Riba

Ref. cadastral: 17103A003000200000ZP

UTM: X: 422839.87 Y: 4671052.47

Nucli: La Riba

Veïnat: Viladonja

Propietat: Privada

En venda? No

Estat: Buit


Estat de conservació: Ruïnós

Any de construcció: Abans 1950

Escomesa d'aigua: No

Llum de xarxa: No

Tipus d'accés: Pista pavimentada



Observacions:

Restes del molí de la Riba original, la que feia la funció del molí per a la zona i que va servir per poder construir el nou Molí de la Riba per la zona

177. Roca Mitjana

Ref. cadastral: 17103A002000030000ZA

Nucli: L'Auró

Propietat: Privada

Estat: Buit

Any de construcció: Abans 1950

Escomesa d'aigua: No

Tipus d'accés: Pista forestal

UTM: X: 425297.42 Y: 4672911.34

Veïnat: Viladonja

En venda? No

Estat de conservació: Ruïnós

Llum de xarxa: No



Observacions:

Hi ha poques referències a aquesta casa i tampoc en queda gaire constància física

178. Cal Moles

Ref. cadastral: 17103A002000020000ZW

UTM: X: 422251.38 Y: 4672651.06

Nucli: Corrubí

Veïnat: Viladonja

Propietat: Privada

En venda? No

Estat: Buit

Estat de conservació: Ruïnós

Any de construcció: Abans 1950

Escomesa d'aigua: No

Llum de xarxa: No

Tipus d'accés: Pista forestal



Observacions:

Per la ubicació, podria ser alguna de la zona baixa de Corrubí: Coll de Mora, Can Palau o Casa Blanch

179. Cal Moreta

Ref. cadastral: 17103A001000550000ZU

Nucli: C-26

Propietat: Privada

Estat: Buit

Any de construcció: Abans 1950

Escomesa d'aigua: No

Tipus d'accés: Carretera

UTM: X: 428589.03 Y: 4667971.54

Veïnat: Santa Maria de Les Llosses

En venda? No

Estat de conservació: Ruïnós

Llum de xarxa: No



Observacions:

Només és veu un tros de paret a tocar de la carretera. Al cadastre no consta ni com improductiu

180. Molí de Dachs

Ref. cadastral: 17103A001002500000ZH

Nucli: El Pujol

Propietat: Privada

Estat: Buit

Any de construcció: Abans 1950

Escomesa d'aigua: No

Tipus d'accés: Camí de bosc


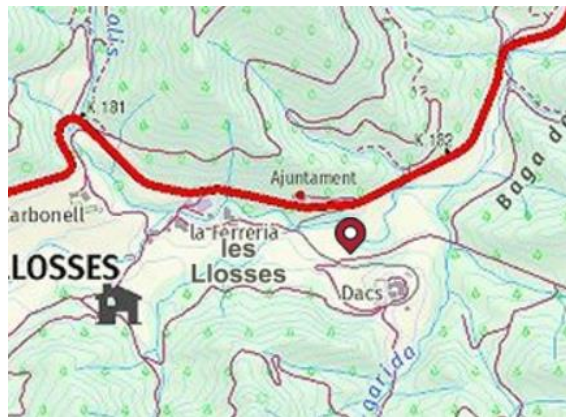
UTM: X: 427422.04 Y: 4666820.39

Veïnat: Santa Maria de Les Llosses

En venda? No

Estat de conservació: Ruïnós

Llum de xarxa: No



Observacions:

S'ha d'anar per la zona dels avets que hi ha pujant a Can Dachs pràcticament fins al final i baixar cap a la riera. Queden les parets de la bassa i una mica de la paret del molí. A la parcel·la del cadastre no consta ni com improductiu

181. La Suca

Ref. cadastral: 17103A001001570000ZY

Nucli: Ca les Viudes

Propietat: Privada

Estat: Buit

Any de construcció: Abans 1950

Escomesa d'aigua: No

Tipus d'accés: Camí de bosc

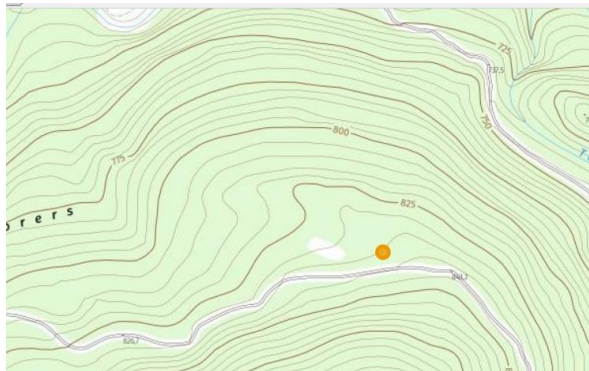
UTM: X: 431023.76 Y: 4668800.57

Veïnat: Sant Esteve de Vallespirans

En venda? No

Estat de conservació: Ruïnós

Llum de xarxa: No



Observacions:

Restes on encara es veu el volum original de la casa i l'alçada que tenia.

182. La Mollera

Ref. cadastral: 17103A005000030000ZP

Nucli: Solancornut

Propietat: Privada

Estat: Buit

Any de construcció: Abans 1950

Escomesa d'aigua: No

Tipus d'accés: Pista forestal

UTM: X: 423022.16 Y: 4669776.84

Veïnat: Viladonja

En venda? No

Estat de conservació: Ruïnós

Llum de xarxa: No



Observacions:

Està situada a prop de la casa de Solancornut. Poques restes, no consta al cadastre ni com a improductiu

183. Cal Barranc

Ref. cadastral: 17103A005000030000ZP

Nucli: Solanconut

Propietat: Privada

Estat: Buit

Any de construcció: Abans 1950

Escomesa d'aigua: No

Tipus d'accés: Pista forestal

UTM: X: 423138.58 Y: 4669647.73

Veïnat: Viladonja

En venda? No

Estat de conservació: Ruïnós

Llum de xarxa: No



Observacions:

Poques restes, no consta al cadastre ni com a improductiu

184. Malabrena

Ref. cadastral: 17103A001090270000ZL

Nucli: C-17

Propietat: Privada

Estat: Buit

Any de construcció: Abans 1950

Escomesa d'aigua: No

Tipus d'accés: Carretera

UTM: X: 433957.81 Y: 4664514.13

Veïnat: Sant Sadurní de Noya

En venda? No

Estat de conservació: Ruïnós

Llum de xarxa: No



Observacions:

Aquesta surt al llistat de masies del Ripollès i al nomenclàtor però dubto que quedi res ja que la ubica just on ara hi ha la C-17, també n'he trobat constància en un document de nomenclàtor de Les Llosses del icge però és d'abans de fer-s el desdoblament de la C-17

185. Castell de Bavorers

Ref. cadastral: 17103A001000590000ZB

Nucli: El Roquer

Propietat: Privada

Estat: Buit

Any de construcció: Abans 1950

Escomesa d'aigua: No

Tipus d'accés: Camí de bosc


UTM: X: 429225.35 Y: 4668542.78

Veïnat: Santa Maria de Les Llosses

En venda? No

Estat de conservació: Ruïnós

Llum de xarxa: No



Observacions:

Tot i el nom de castell és un antic punt de vigia a dalt de tot de la penya del Roquer o Roca de Bavorers. Al cadastre no consta ni com a improductiu

186. Clavell

Ref. cadastral: 17103A001002760000ZS

Nucli: Puiner

Propietat: Privada

Estat: Buit

Any de construcció: Abans 1950

Escomesa d'aigua: No

Tipus d'accés: Camí de bosc

UTM: X: 425554.16 Y: 4668505.27

Veïnat: Santa Maria de Matamala

En venda? No

Estat de conservació: Ruïnós

Llum de xarxa: No



Observacions:

A les fotografies no s'acaba d'apreciar bé però, queda una petita construcció de peu i moltes pedres pels voltants. Per la forma del terreny sembla que la casa era més gran. Està situada en l'antic camí que anava de Les Planes a la Collada de Forn passant pel Serrat de Puiner. Al cadastre no consta ni com a improductiu

187. Molí de Carbonell

Ref. cadastral: 17103A001000520000ZE

Nucli: La Ferreria

Propietat: Privada

Estat: Buit

Any de construcció: Abans 1950

Escomesa d'aigua: No

Tipus d'accés: Carretera

UTM: X: 427114.47 Y: 4666911.27

Veïnat: Santa Maria de Les Llosses

En venda? No

Estat de conservació: Ruïnós

Llum de xarxa: No



Observacions:

La construcció de la granja de La Ferreria tapa la paret que queda del molí. La carretera C-26 passa per sobre on hi havia el molí, de fet hi ha un canvi de rasant just on hi havia la bassa del molí. Al cadastre no consta ni com a improductiu.