




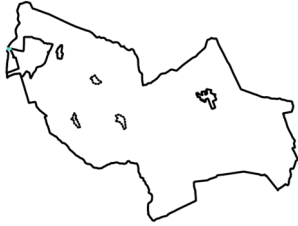

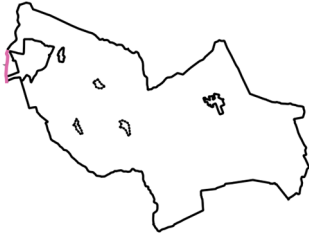



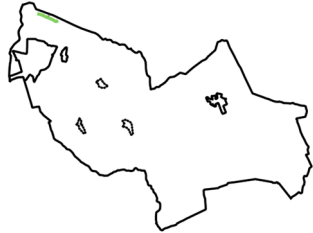
Inventari de camins municipals del terme de Fontcoberta		
Nom Camí dels camps d'Usall		
Codi 01	Data Abril 2024	
Naturalesa del camí		
Domini públic	Patrimonial	Ús públic Servitud de pas
Inici GIP-5121	Final Camí d'Usall	
Longitud (metres) 453	Amplada mitjana (metres) 3	
Tipus de ferm		
Asfalt	Ciment	Terra Absent
Traçat De la carretera d'Esponellà, en el Pla de Martís i pocs metres abans de sortir del terme municipal parteix cap a ponent un camí entre camps, avui quasi perdut, que ens porta al Rec d'Espolla a l'alçada del Camí del Pla d'Usall.		
Fonts documentals i cartogràfiques - Cadastre implantació. - Cadastre actual.		
Títol: Immemorial		
Observacions		


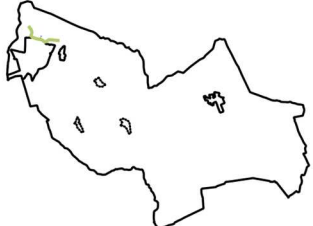
Inventari de camins municipals del terme de Fontcoberta			
Nom Camí d'Usall			
Codi 02	Data Abril 2024		
Naturalesa del camí			
Domini públic	Patrimonial	Ús públic	Servitud de pas
Inici GIP-5121	Final Rec d'Espolla		
Longitud (metres) 266	Amplada mitjana (metres) 4		
Tipus de ferm			
Asfalt	Ciment	Terra	Absent
Traçat Aquest camí surt de la carretera d'Esponellà just on s'acaba el Bosquet del Serrat d'Espolla i mena cap a Ponent fins el Rec d'Espolla per dirigir-se cap a Can Traver Nou i el nucli d'Usall.			
Fonts documentals i cartogràfiques			
<ul style="list-style-type: none"> - Cadastre actual. - Acta delimitació Porqueres terme 2. Quadern Delimitació Porqueres. 			
Títol: Immemorial			
Observacions			


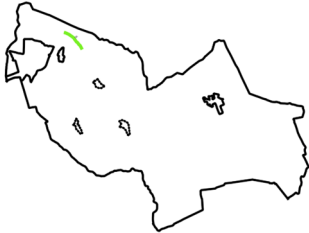
Inventari de camins municipals del terme de Fontcoberta		
Nom Carretera de Melianta a Usall		
Codi 03	Data Abril 2024	
Naturalesa del camí		
Domini públic	Patrimonial	Ús públic Servitud de pas
Inici Poligon Industrial Melianta	Final Terme Banyoles	
Longitud (metres) 50	Amplada mitjana (metres) 4	
Tipus de ferm		
Asfalt	Ciment	Terra Absent
Traçat Del Carrer dels Triops del Polígon Industrial de Melianta, surt un camí cap a ponent que enllaça amb el camí vell de Banyoles a Esponellà que fa de límit del terme en tot aquest sector.		
Fonts documentals i cartogràfiques		
<ul style="list-style-type: none"> - Minuta Municipals, 1928 - Acta delimitació Banyoles i acta antiga (1889), termes 4, 5, 6 i 7. Quadern Delimitació Banyoles. - Itineraris 		
Títol: Immemorial		
Observacions		

Inventari de camins municipals del terme de Fontcoberta			
Nom Camí de Terme			
Codi 04	Data Abril 2024		
Naturalesa del camí			
Domini públic	Patrimonial	Ús públic	Servitud de pas
Inici Terme de Banyoles		Final Clot d'Espolla	
Longitud (metres) 685		Amplada mitjana (metres) 4,5	
Tipus de ferm			
Asfalt	Ciment	Terra	Absent
Traçat Camí que transcorre paral·lel a la C- 66 entre aquesta carretera i el polígon industrial de Melianta. Fa de límit entre els municipis de Fontcoberta i Banyoles i és l'antic camí que des d'aquesta Vila es dirigia a Esponellà pel pla de Martís.			
Fonts documentals i cartogràfiques			
<ul style="list-style-type: none"> - Minuta Municipals, 1928 - Cadastre actual. - Acta Delimitació Banyoles i acta antiga (1889), terme 1. Quadern delimitació Banyoles. Acta delimitació Porqueres terme 1 i 2. Quadern Delimitació Porqueres. - Itineraris 			
Títol: Immemorial			
Observacions			


Inventari de camins municipals del terme de Fontcoberta			
Nom Camí de Martís			
Codi 05	Data Abril 2024		
Naturalesa del camí			
Domini públic	Patrimonial	Ús públic	Servitud de pas
Inici Carretera d Centenys	Final Terme d'Esponellà		
Longitud (metres) 545	Amplada mitjana (metres) 3		
Tipus de ferm			
Asfalt	Ciment	Terra	Absent
Traçat Camí que surt a ponent des de l'inici de la carretera de Centenys i es dirigeix cap a la carretera GIP-5121 ja en el Terme d'Esponellà creuant el bosc.			
Fonts documentals i cartogràfiques			
<ul style="list-style-type: none"> - Cadastre implantació. - Cadastre actual. 			
Títol: Immemorial			
Observacions			


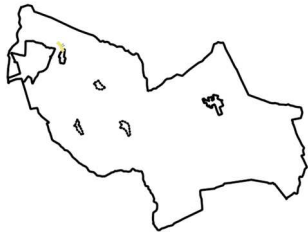
Inventari de camins municipals del terme de Fontcoberta			
Nom Camí dels Pradells			
Codi 06	Data Abril 2024		
Naturalesa del camí			
Domini públic	Patrimonial	Ús públic	Servitud de pas
Inici Camí de Martís		Final GIP-5121	
Longitud (metres) 436		Amplada mitjana (metres) 3	
Tipus de ferm			
Asfalt	Ciment	Terra	Absent
Traçat Del camí anterior parteix un antic camí ara molt perdut i convertit en un marge que no creua el terme municipal sinó que segeix paral·lel al terme per a arribar també a la GIP-5121.			
Fonts documentals i cartogràfiques			
<ul style="list-style-type: none"> - Cadastre implantació (en part). - Cadastre actual. 			
Títol: Immemorial			
Observacions			

Inventari de camins municipals del terme de Fontcoberta			
Nom Camí del Pla de Melianta			
Codi 07	Data Abril 2024		
Naturalesa del camí			
Domini públic	Patrimonial	Ús públic	Servitud de pas
Inici GIV-5136	Final GIP-5121		
Longitud (metres) 865	Amplada mitjana (metres) 3		
Tipus de ferm			
Asfalt	Ciment	Terra	Absent
Traçat El pla de Melianta era creuat per un camí avui molt desaparegut però que s'ha conservat en el marge dels camps. Part del seu traçat transcorre pels límits de la zona urbanitzada i paral·lel a l'Avinguda de a Pedrera.			
Fonts documentals i cartogràfiques			
<ul style="list-style-type: none"> - Cadastre implantació (en part) - Cadastre actual (en part). 			
Títol: Immemorial			
Observacions			



Inventari de camins municipals del terme de Fontcoberta			
Nom Camí Vell de Centenys			
Codi 08	Data Abril 2024		
Naturalesa del camí			
Domini públic	Patrimonial	Ús públic	Servitud de pas
Inici GIV-5136	Final Carretera de Centenys		
Longitud (metres) 507	Amplada mitjana (metres) 3		
Tipus de ferm			
Asfalt	Ciment	Terra	Absent
Traçat Paral·lel a la GIV-5136 per la Banda nord i en el sector de can Salvatella, transcorre aquest camí antic avui molt perdut entre camps.			
Fonts documentals i cartogràfiques			
<ul style="list-style-type: none"> - Minuta Municipals, 1928 - Cadastre implantació (en part) 			
Títol:			
Immemorial			
Observacions			



Inventari de camins municipals del terme de Fontcoberta			
Nom Camí del Rec de la Palanca (Camí dels Morts)			
Codi 09	Data Abril 2024		
Naturalesa del camí			
Domini públic	Patrimonial	Ús públic	Servitud de pas
Inici Camí de la Farrés a Centenys		Final GIV-5136	
Longitud (metres) 455		Amplada mitjana (metres) 3	
Tipus de ferm			
Asfalt	Ciment	Terra	Absent
Traçat Del camí de la Farrés a Centenys, a pocs metres al nord del nucli de la Farrés, parteix un camí a llevant que enllaça amb la carretera davant de l'accés a Can Salvatella vorejant el barranc pel nord.			
Fonts documentals i cartogràfiques - Testimonis i Ajuntament.			
Títol: Immemorial			
Observacions			


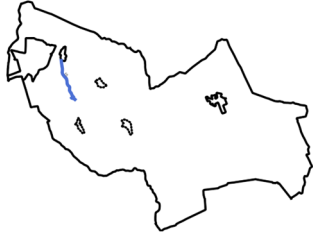
Inventari de camins municipals del terme de Fontcoberta			
Nom Camí de la Farrés a Centenys			
Codi 10	Data Abril 2024		
Naturalesa del camí			
Domini públic	Patrimonial	Ús públic	Servitud de pas
Inici Nucli de la Farrés	Final GIV-5136		
Longitud (metres) 323	Amplada mitjana (metres) 3		
Tipus de ferm			
Asfalt	Ciment	Terra	Absent
Traçat Es tracta de l'antic camí de la Farrés a Centenys, surt del nord del nucli de la Farrés i es dirigeix de forma directa a l'encreuament de la GIV-5136 amb la carretera de Centenys.			
Fonts documentals i cartogràfiques			
<ul style="list-style-type: none"> - Cadastre implantació. - Cadastre actual. - Itinerari - Acta de delimitació Esponellà, terme 2. Quadern Delimitació Esponellà. 			
Títol: Immemorial			
Observacions			



Inventari de camins municipals del terme de Fontcoberta			
Nom Camí de la Farrés			
Codi 11	Data Abril 2024		
Naturalesa del camí			
Domini públic	Patrimonial	Ús públic	Servitud de pas
Inici GIV-5136		Final Nucli de la Farrés	
Longitud (metres) 187		Amplada mitjana (metres) 3,5	
Tipus de ferm			
Asfalt	Ciment	Terra	Absent
Traçat Es tracta de l'accés nord al nucli de la Farrés des de la GIV-5136.			
Fonts documentals i cartogràfiques			
<ul style="list-style-type: none"> - Cadastre implantació (en part) - Cadastre actual. 			
Títol: Immemorial			
Observacions			



Inventari de camins municipals del terme de Fontcoberta			
Nom Carretera de la Farrés			
Codi 12	Data Abril 2024		
Naturalesa del camí			
Domini públic	Patrimonial	Ús públic	Servitud de pas
Inici GIV-5136		Final Nucli de la Farrés	
Longitud (metres) 206		Amplada mitjana (metres) 4	
Tipus de ferm Asfalt			
Asfalt	Ciment	Terra	Absent
Traçat Es tracta de l'accés de ponent al nucli de la Farrés des de la urbanització de Melianta.			
Fonts documentals i cartogràfiques			
<ul style="list-style-type: none"> - Minuta Municipals, 1928 (en part) - Cadastre implantació (en part) - Cadastre actual. 			
Títol: Immemorial			
Observacions			


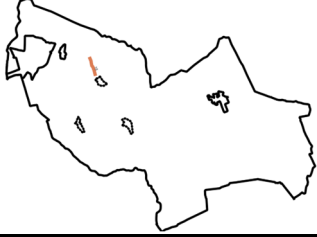
Inventari de camins municipals del terme de Fontcoberta		
Nom Camí de la Mare de Déu de la Font		
Codi 13	Data Abril 2024	
Naturalesa del camí		
Domini públic	Patrimonial	Ús públic Servitud de pas
Inici La Farrés	Final Fontcoberta	
Longitud (metres) 928	Amplada mitjana (metres) 3	
Tipus de ferm		
Asfalt	Ciment	Terra Absent
Traçat De llevant del nucli de la Farrés parteix un caminet que devalla fins a la Mare de Déu de la Font i continua baixant passant al costat d'un dels safareijos i creuant el Rec de la Planca per enfilar-se fins el nucli de Fontcoberta en la zona de les antigues escoles.		
Fonts documentals i cartogràfiques		
<ul style="list-style-type: none"> - Nuclis, 1930 (inici) - Cadastre actual (en part). 		
Títol: Immemorial		
Observacions		


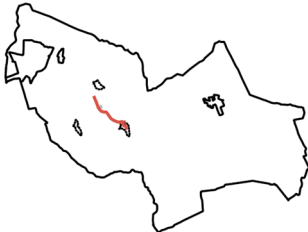
Inventari de camins municipals del terme de Fontcoberta			
Nom Camí de Figueroles a la Mare de Déu de la Font			
Codi 14	Data Abril 2024		
Naturalesa del camí			
Domini públic	Patrimonial	Ús públic	Servitud de pas
Inici Camí de la Mare de Déu de la Font		Final Camí de Can Mas	
Longitud (metres) 394		Amplada mitjana (metres) 3	
Tipus de ferm			
Asfalt	Ciment	Terra	Absent
Traçat Es tracta d'un camí quasi desaparegut pels moviments de terra efectuats en les finques adjacents, del camí de la Mare de Déu de la Font prop del nucli de la Farrés condueix directament cap al sud per anar a trobar el camí de Can Mas.			
Fonts documentals i cartogràfiques - Cadastre implantació (com a subparcel.la en part); Testimonis i Ajuntamnet.			
Títol: Immemorial			
Observacions			


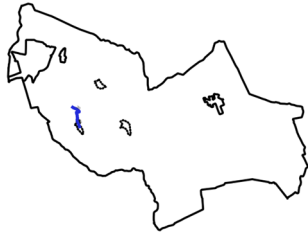
Inventari de camins municipals del terme de Fontcoberta		
Nom Camí de Can Mas		
Codi 15	Data Abril 2024	
Naturalesa del camí		
Domini públic	Patrimonial	Ús públic Servitud de pas
Inici La Farrés	Final Camí de Fontcoberta a Figueroles	
Longitud (metres) 1061	Amplada mitjana (metres) 5	
Tipus de ferm		
Asfalt	Ciment	Terra Absent
Traçat Parteix del sud del nucli de la Farrés i es dirigeix seguint la carena cap a Can Mas on devalla fins a trobar el camí de Fontcoberta a Figueroles prop del rec de Melianta.		
Fonts documentals i cartogràfiques - Cadastre actual (en part). - Itineraris.		
Títol: Immemorial		
Observacions		


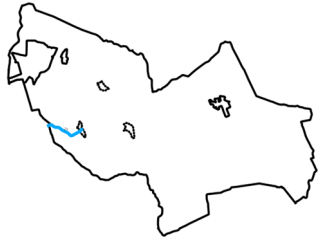
Inventari de camins municipals del terme de Fontcoberta			
Nom Camí de Banyoles a Melianta			
Codi 16	Data Abril 2024		
Naturalesa del camí			
Domini públic	Patrimonial	Ús públic	Servitud de pas
Inici Terme de Banyoles	Final GIP-5121		
Longitud (metres) 836	Amplada mitjana (metres) 4		
Tipus de ferm Asfalt			
Asfalt	Ciment	Terra	Absent
Traçat Del sud del nucli de Melianta parteix un camí que es dirigeix directament cap a l'enllaç nord de la variant de Banyoles (C-66).			
Fonts documentals i cartogràfiques			
<ul style="list-style-type: none"> - Minuta Municipals, 1928 - Cadastre implantació. - Cadastre actual. - Itinerari 			
Títol: Immemorial			
Observacions			



Inventari de camins municipals del terme de Fontcoberta		
Nom Camí de Fontcoberta a Banyoles		
Codi 17	Data Abril 2024	
Naturalesa del camí		
Domini públic	Patrimonial	Ús públic Servitud de pas
Inici Terme de Banyoles	Final Nucli de Fontcoberta	
Longitud (metres) 1839	Amplada mitjana (metres) 3	
Tipus de ferm		
Asfalt	Ciment	Terra Absent
Traçat De Ponent del nucli de Fontcoberta en parteix un camí que devalla fins el sot del Rec de Melianta, prop de can Mas. Des d'aquí s'enfila per anar a trobar el terme de Banyoles prop de a l'enllaç nord de la variant de Banyoles (C-66).		
Fonts documentals i cartogràfiques		
<ul style="list-style-type: none"> - Minuta Municipals, 1928 - Nuclis, 1930 (inici) - Cadastre implantació. - Cadastre actual (en part). 		
Títol: Immemorial		
Observacions		

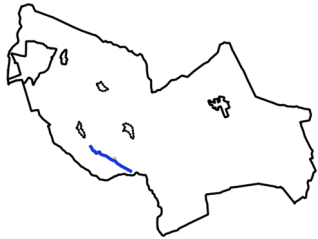
Inventari de camins municipals del terme de Fontcoberta			
Nom Camí de Can Ponsí (Camí Vell de Centenys)			
Codi 18	Data Abril 2024		
Naturalesa del camí			
Domini públic	Patrimonial	Ús públic	Servitud de pas
Inici Nucli de Fontcoberta		Final GIV-5136	
Longitud (metres) 371		Amplada mitjana (metres) 3	
Tipus de ferm Terra/ Absent			
Asfalt	Ciment	Terra	Absent
Traçat Al nord del nucli de Fontcoberta parteix l'antic camí a Centenys que passa ran les parets de can Costa i segueix al nord fins a coincidir amb la carretera.			
Fonts documentals i cartogràfiques - Minuta Municipals, 1928 - Cadastre implantació (en part)			
Títol: Immemorial			
Observacions			



Inventari de camins municipals del terme de Fontcoberta			
Nom Camí Vell de Fares			
Codi 19	Data Abril 2024		
Naturalesa del camí			
Domini públic	Patrimonial	Ús públic	Servitud de pas
Inici Camí de Fontcoberta a Banyoles		Final Nucli de Fares	
Longitud (metres) 861		Amplada mitjana (metres) 3	
Tipus de ferm			
Asfalt	Ciment	Terra	Absent
Traçat Es tracta d'un camí avui molt perdut que creuava el pla de Fontcoberta per a unir el seu nucli tradicional amb el nucli del veïnat de Fares.			
Fonts documentals i cartogràfiques - Cadastre implantació (com a subparcel·la en part); Testimonis i Ajuntamnet.			
Títol: Immemorial			
Observacions			


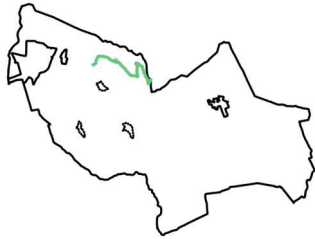
Inventari de camins municipals del terme de Fontcoberta			
Nom Camí de Figueroles a Fontcoberta			
Codi 20	Data Abril 2024		
Naturalesa del camí			
Domini públic	Patrimonial	Ús públic	Servitud de pas
Inici Camí de Fontcoberta a Banyoles		Final Nucli de Figueroles	
Longitud (metres) 416		Amplada mitjana (metres) 3	
Tipus de ferm			
Asfalt	Ciment	Terra	Absent
Traçat Del camí de Banyoles a Fontcoberta, prop de Can Mas, puja un camí cap al sud seguint la carena que enllaça directament amb el nucli de Figueroles.			
Fonts documentals i cartogràfiques			
<ul style="list-style-type: none"> - Nuclis, 1930 (inici) - Cadastre implantació. - Cadastre actual. 			
Títol: Immemorial			
Observacions			



Inventari de camins municipals del terme de Fontcoberta			
Nom Camí de Figueroles			
Codi 21	Data Abril 2024		
Naturalesa del camí			
Domini públic	Patrimonial	Ús públic	Servitud de pas
Inici Terme de Banyoles	Final Nucli de Figueroles		
Longitud (metres) 783	Amplada mitjana (metres) 3		
Tipus de ferm			
Asfalt	Ciment	Terra	Absent
Traçat De la banda de ponent del nucli de Figueroles parteix al principal accés a aquesta agrupació de cases que permet comunicar de forma directe amb un enllaç de la C-66.			
Fonts documentals i cartogràfiques			
<ul style="list-style-type: none"> - Amirallaments de la Canova de Figueroles. - Nuclis, 1930 (inici) - Cadastre implantació. - Cadastre actual. 			
Títol:			
Immemorial			
Observacions			



Inventari de camins municipals del terme de Fontcoberta		
Nom Camí de Figaroles a Puigpalter		
Codi 22	Data Abril 2024	
Naturalesa del camí		
Domini públic	Patrimonial	Ús públic Servitud de pas
Inici Terme de Banyoles	Final Nucli de Figueroles	
Longitud (metres) 973	Amplada mitjana (metres) 3	
Tipus de ferm		
Asfalt	Ciment	Terra Absent
Traçat Del sud del nucli de Figueroles surt un camí que voreja la carena cap al sud per després girar a ponent direcció ca l'Isidret i devallar cap a Vall-llobera on arriba al terme de Banyoles.		
Fonts documentals i cartogràfiques		
<ul style="list-style-type: none"> - Nuclis, 1930 (inici) - Cadastre implantació (com a subparcel.la); - Cadastre actual (en part). 		
Títol:		
Immemorial		
Observacions		



Inventari de camins municipals del terme de Fontcoberta			
Nom Camí de ca l'Oriol			
Codi 23	Data Abril 2024		
Naturalesa del camí			
Domini públic	Patrimonial	Ús públic	Servitud de pas
Inici GiV-5132		Final Camí de Figaroles a Puigpalter	
Longitud (metres) 1082		Amplada mitjana (metres) 3	
Tipus de ferm			
Asfalt	Ciment	Terra	Absent
Traçat Del turó de Figueroles devalla entre els marges del camps un camí que condueix de forma directa a ca l'Oriol i des d'aquí a la carretera GIV-5132.			
Fonts documentals i cartogràfiques			
<ul style="list-style-type: none"> - Cadastre implantació (com a subparcel.la en part); Testimonis i Ajuntamnet. - Itineraris. 			
Títol: Immemorial			
Observacions			


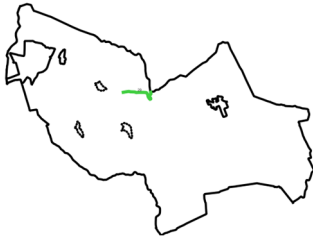
Inventari de camins municipals del terme de Fontcoberta			
Nom Camí del Veinat d'en Fares (Carretera Fonda)			
Codi 24	Data Abril 2024		
Naturalesa del camí			
Domini públic	Patrimonial	Ús públic	Servitud de pas
Inici GIV-5136		Final Nucli de Fares	
Longitud (metres) 312		Amplada mitjana (metres) 3	
Tipus de ferm			
Asfalt	Ciment	Terra	Absent
Traçat Es tracta de l'antic accés sud al Veïnat d'en Fares paral·lel a la GIV-5136, avui perdut entre els marges dels camps.			
Fonts documentals i cartogràfiques - Minuta Municipals, 1928			
Títol: Immemorial			
Observacions			


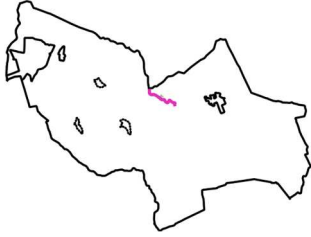
Inventari de camins municipals del terme de Fontcoberta			
Nom Camí de Ca l'Anglada			
Codi 25	Data Abril 2024		
Naturalesa del camí			
Domini públic	Patrimonial	Ús públic	Servitud de pas
Inici GIV-5136	Final Terme de Vilademuls		
Longitud (metres) 2329	Amplada mitjana (metres) 3		
Tipus de ferm			
Asfalt	Ciment	Terra	Absent
Traçat De la carretera GIV-5136 al nord del nucli de Fontcoberta parteix un camí a l'est que dona accés a la Ginestera passa per darrera les construccions del mas Anglada i segeix fins a Can Garriga, Cal Sabater i Cal Casot on devalla fent una gran corba fins al fondal de la Ribera de la Fraga per a creuar-la prop de Can Julià.			
Fonts documentals i cartogràfiques			
<ul style="list-style-type: none"> - Minuta Municipal Vilademuls (Hoja 1, 1930); Topogràfic Minuta. - Cadastre actual (Subparcel.la en part) - PPI 			
Títol: Immemorial			
Observacions			



Inventari de camins municipals del terme de Fontcoberta			
Nom Camí de Puig Saguàrdia			
Codi 26	Data Abril 2024		
Naturalesa del camí			
Domini públic	Patrimonial	Ús públic	Servitud de pas
Inici GIV-5136	Final GiV-5132		
Longitud (metres) 2459	Amplada mitjana (metres) 3		
Tipus de ferm			
Asfalt	Ciment	Terra	Absent
Traçat Al sud del nucli de Fontcoberta i a l'altre costat de la GIV-5136 parteix un camí que s'enfila fins el Puig Saguàrdia i es dirigeix al sud passant prop l'ermita de Sant Antoni, l'alzina de l'Olmera, la Casa Nova d'en Mir i fins al Mas Ros, on dos ramals l'uneixen a la GIV-5132.			
Fonts documentals i cartogràfiques			
<ul style="list-style-type: none"> - Minuta Municipals, 1928 i Cornellà, 1930. - Cadastre actual (en part). 			
Títol: Immemorial			
Observacions			


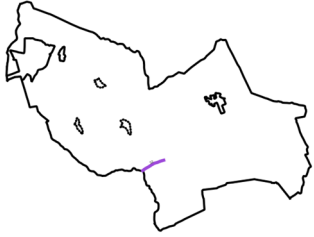
Inventari de camins municipals del terme de Fontcoberta			
Nom Camí de l'Olmeda			
Codi 27	Data Abril 2024		
Naturalesa del camí			
Domini públic	Patrimonial	Ús públic	Servitud de pas
Inici GIV-5136	Final Camí de Puig Saguàrdia		
Longitud (metres) 591	Amplada mitjana (metres) 3		
Tipus de ferm			
Asfalt	Ciment	Terra	Absent
Traçat Es tracta de l'enllaç del camí anterior amb el Veïnat de Fares i la carretera GIV-5136 a l'alçada d'aquest nucli.			
Fonts documentals i cartogràfiques - Minuta Municipals, 1928			
Títol: Immemorial			
Observacions			


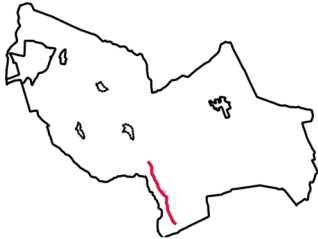
Inventari de camins municipals del terme de Fontcoberta			
Nom Camí Vell de Fares a Pujals			
Codi 28	Data Abril 2024		
Naturalesa del camí			
Domini públic	Patrimonial	Ús públic	Servitud de pas
Inici GIV-5136		Final GiV-5132	
Longitud (metres) 327		Amplada mitjana (metres) 3	
Tipus de ferm			
Asfalt	Ciment	Terra	Absent
Traçat Camí antic enmig del bosc que enllaça el nucli del Veïnat d'en Fares amb la carretera GIV-5136 prop del cementiri nou.			
Fonts documentals i cartogràfiques - Minuta Municipals, 1928			
Títol: Immemorial			
Observacions			


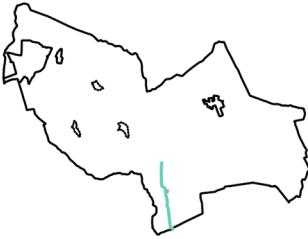
Inventari de camins municipals del terme de Fontcoberta			
Nom Camí de Sant Roc			
Codi 29	Data Abril 2024		
Naturalesa del camí			
Domini públic	Patrimonial	Ús públic	Servitud de pas
Inici Camí de Puig Saguàrdia	Final Terme de Vilademuls		
Longitud (metres) 886	Amplada mitjana (metres) 3		
Tipus de ferm			
Asfalt	Ciment	Terra	Absent
Traçat Del Puig Saguàrdia davalla un camí cap a la Ribera de la Fraga per creuar-la i accedir al Bosc de Sant Roc, ja en terme de Vilademuls.			
Fonts documentals i cartogràfiques			
<ul style="list-style-type: none"> - Cadastre implantació (Com a subparcel.la); - Als amirallamnets apareix com a carretera de Vilademí a l'est del Mas Tarrés. 			
Títol: Immemorial			
Observacions			



Inventari de camins municipals del terme de Fontcoberta			
Nom Camí de Farga			
Codi 30	Data Abril 2024		
Naturalesa del camí			
Domini públic	Patrimonial	Ús públic	Servitud de pas
Inici GiV-5132	Final Camí de Sant Roc		
Longitud (metres) 811	Amplada mitjana (metres) 3		
Tipus de ferm			
Asfalt	Ciment	Terra	Absent
Traçat Es tracta de l'accés a la masia de Fraga des de la GIV-5136, un cop pasada la casa es tracta d'un camí entre camps que enllaça amb el camí anterior.			
Fonts documentals i cartogràfiques			
<ul style="list-style-type: none"> - Cadastre implantació (com a subparcel.la en part); Cadastre actual (subparcel.la, en part). - Carreteres i PPI, (en part). 			
Títol: Immemorial			
Observacions			



Inventari de camins municipals del terme de Fontcoberta			
Nom Camí de Cal Cucut			
Codi 31	Data Abril 2024		
Naturalesa del camí			
Domini públic	Patrimonial	Ús públic	Servitud de pas
Inici GiV-5132		Final Terme de Vilademuls	
Longitud (metres) 662		Amplada mitjana (metres) 3	
Tipus de ferm			
Asfalt	Ciment	Terra	Absent
Traçat De la GIV-5132, just on s'inicia la carretera de Vilademí parteix a l'oest un camí que dona accés a Cal Faisà i cal Cucut i arriba fins al terme de Vilademuls a la zona de Sant Roc.			
Fonts documentals i cartogràfiques			
<ul style="list-style-type: none"> - Minuta Municipal Vilademuls (Hoja 1, 1930). - Cadastre implantació (com a subparcel.la); - Cadastre actual (com a subparcel.la); 			
Títol: Immemorial			
Observacions			


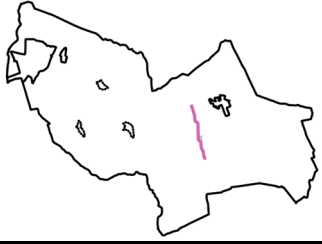
Inventari de camins municipals del terme de Fontcoberta			
Nom Camí Vell de Banyoles a Vilavenut			
Codi 32	Data Abril 2024		
Naturalesa del camí			
Domini públic	Patrimonial	Ús públic	Servitud de pas
Inici Terme de Banyoles	Final GiV-5132		
Longitud (metres) 525	Amplada mitjana (metres) 3		
Tipus de ferm			
Asfalt	Ciment	Terra	Absent
Traçat L'antic camí, ara totalment perdut i convertit en un marge, enllaça amb la GIV-5132 just en el punt on comença el camí de Can Freixenet i d'aquí es dirigia a l'oest fins a la Casona, creuava la carretera de Borgonyà i baixava fins al Garrumbert per després enfilar-se cap al Mas Argelaguer ja en terme de Banyoles.			
Fonts documentals i cartogràfiques - Minuta Municipals, 1928 - Quadern Delimitació Banyoles.			
Títol: Immemorial			
Observacions			


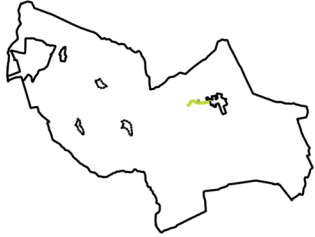
Inventari de camins municipals del terme de Fontcoberta			
Nom Carretera de Borgonyà			
Codi 33	Data Abril 2024		
Naturalesa del camí			
Domini públic	Patrimonial	Ús públic	Servitud de pas
Inici GiV-5132		Final Terme de Cornellà	
Longitud (metres) 1491		Amplada mitjana (metres) 4	
Tipus de ferm			
Asfalt	Ciment	Terra	Absent
Traçat La carretera de Borgonyà parteix de la Giv-5132 just a tocar el cementiri nou i es dirigeix al sud passant per Can Ginebreda, les granges de l'Artigues i Can Prat. Al arribar a la Font d'en Boia deixa el terme per entrar al de Cornellà.			
Fonts documentals i cartogràfiques			
<ul style="list-style-type: none"> - Minuta Municipal Cornellà, 1930. - Cadastre actual. - Quadern Delimitació Banyoles. 			
Títol: Immemorial			
Observacions			


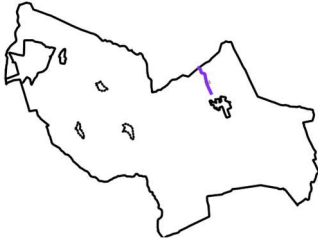
Inventari de camins municipals del terme de Fontcoberta			
Nom Camí del Mas Freixenet			
Codi 34	Data Abril 2024		
Naturalesa del camí			
Domini públic	Patrimonial	Ús públic	Servitud de pas
Inici GiV-5132		Final Terme de Cornellà	
Longitud (metres) 1529		Amplada mitjana (metres) 3	
Tipus de ferm			
Asfalt	Ciment	Terra	Absent
Traçat Es tracta el camí carener que des de la GIV-5132 segueix cap al sud fins al Mas Freixent per llavors enllaçar amb la Carretera de Borgonyà.			
Fonts documentals i cartogràfiques			
<ul style="list-style-type: none"> - Cadastre implantació (Subparcel.la) - Cadastre actual (Subparcel.la) 			
Títol: Immemorial			
Observacions			

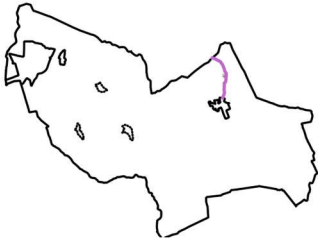
Inventari de camins municipals del terme de Fontcoberta			
Nom Camí de Sant Bertomeu			
Codi 35	Data Abril 2024		
Naturalesa del camí			
Domini públic	Patrimonial	Ús públic	Servitud de pas
Inici GiV-5132	Final Terme de Cornellà		
Longitud (metres) 1068	Amplada mitjana (metres) 4		
Tipus de ferm			
Asfalt	Ciment	Terra	Absent
Traçat Del punt quilomètric 2,5 de la carretera GIV-5132. Parteix una pista asfaltada al sud que es dirigeix cap a Pujals del Cavallers passant per Can Comes i Sant Bartomeu.			
Fonts documentals i cartogràfiques			
<ul style="list-style-type: none"> - Minuta Municipals, 1928 i Cornellà, 1930. - Nuclis, 1930 (inici) - Cadastre actual (en part). - Quadern Delimitació Porqueres. Acte delimitació Cornellà, terme 5 i 6. 			
Títol: Immemorial			
Observacions Antigament el camí passava a tocar l'ermita de Sant Bartomeu però fou desviat més a l'oest.			



Inventari de camins municipals del terme de Fontcoberta			
Nom Camí del Molinot			
Codi 36	Data Abril 2024		
Naturalesa del camí			
Domini públic	Patrimonial	Ús públic	Servitud de pas
Inici Camí de Sant Bertomeu		Final Camí de Vilavenut a Palol de Fraga	
Longitud (metres) 1506		Amplada mitjana (metres) 3	
Tipus de ferm			
Asfalt	Ciment	Terra	Absent
Traçat Del camí de Sant Bartomeu, passat can Comes, baixa un camí fins al Molinot on creua la Ribera de la Farga per continuar fins a trobar el camí de Vilavenut prop de Can Fornells.			
Fonts documentals i cartogràfiques - Minuta Municipals, 1928 (en part)			
Títol: Immemorial			
Observacions			


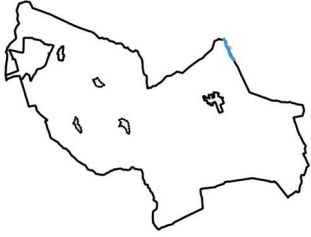
Inventari de camins municipals del terme de Fontcoberta			
Nom Camí del Veïnat de Deri al Molinot			
Codi 37	Data Abril 2024		
Naturalesa del camí			
Domini públic	Patrimonial	Ús públic	Servitud de pas
Inici Camí del Veïnat de Deri		Final Camí del Molinot	
Longitud (metres) 1223		Amplada mitjana (metres) 3	
Tipus de ferm			
Asfalt	Ciment	Terra	Absent
Traçat De la carretera GIV-5132 i en el revolt de Can Noguer, en el Veïnat d'en Deri, pareix un camí cap al sud que seguint la carena es dirigeix cap a Cal Panyero i d'aquesta casa segueix baixant fins al camí paral·lel a la ribera de la fraga, prop del Molinot.			
Fonts documentals i cartogràfiques			
<ul style="list-style-type: none"> - Cadastre implantació; Cadastre actual (Subparcel.la) - Carreteres. PPI 			
Títol: Immemorial			
Observacions			


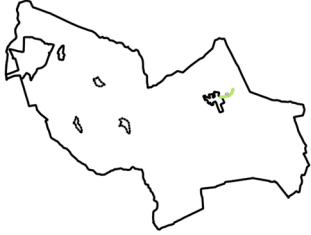
Inventari de camins municipals del terme de Fontcoberta			
Nom Camí del Veïnat de Deri			
Codi 38	Data Abril 2024		
Naturalesa del camí			
Domini públic	Patrimonial	Ús públic	Servitud de pas
Inici Nucli de Vilavenut		Final GiV-5132	
Longitud (metres) 501		Amplada mitjana (metres) 3	
Tipus de ferm			
Asfalt	Ciment	Terra	Absent
Traçat A l'oest del nucli de Vilavenut i del camí de Can Terrers i Cal Paleta parteix un camí que baixa cap al torrent Caganell i creua de forma directe entre els camps per enllaçar amb el Veïnat d'en Deri.			
Fonts documentals i cartogràfiques - Cadstre actual (en part) - Carreteres.			
Títol: Immemorial			
Observacions En aquests moments el camí es conserva només en forma e corriol entre camps.			

Inventari de camins municipals del terme de Fontcoberta			
Nom Camí Vell de Vilademí			
Codi 39	Data Abril 2024		
Naturalesa del camí			
Domini públic	Patrimonial	Ús públic	Servitud de pas
Inici GiV-5132	Final Terme de Vilademuls		
Longitud (metres) 648	Amplada mitjana (metres) 3		
Tipus de ferm			
Asfalt	Ciment	Terra	Absent
Traçat De la carretera GIV-5132, 150 metres direcció Vilademí parteix aquest camí antic perdut entre els marges dels camps, tot i que una petita part coincideix amb l'accés al Mas Ventós.			
Fonts documentals i cartogràfiques			
<ul style="list-style-type: none"> - Itinerari Minuta municipal, 1928 - Cadastre implantació. - Acta de delimitació Vilademuls, terme 10. - Carreteres; MTN, 1934 			
Títol: Immemorial			
Observacions			



Inventari de camins municipals del terme de Fontcoberta			
Nom Camí de Vilavenut a Vilademí per cal Rei			
Codi 40	Data Abril 2024		
Naturalesa del camí			
Domini públic	Patrimonial	Ús públic	Servitud de pas
Inici Nucli de Vilavenut		Final Terme de Vilademuls	
Longitud (metres) 1034		Amplada mitjana (metres) 3	
Tipus de ferm			
Asfalt	Ciment	Terra	Absent
Traçat Al nord del nucli de Vilavenut parteix al camí que condueix de forma directe a Cal Rei, un cop en aquesta masia es desvia cap a l'oest per anar a trobar el terme de Vilademuls en el sector de Vilademí.			
Fonts documentals i cartogràfiques			
<ul style="list-style-type: none"> - Cadastre actual (en part). - Als Amirallaments apareix com a carretera d'Ollers a l'Oest del Mas Anglada. 			
Títol: Immemorial			
Observacions			


Inventari de camins municipals del terme de Fontcoberta			
Nom Camí de Vilavenut a Ollers per cal Rei			
Codi 41	Data Abril 2024		
Naturalesa del camí			
Domini públic	Patrimonial	Ús públic	Servitud de pas
Inici Camí de Vilavenut a Vilademí per cal Rei		Final Terme de Vilademuls	
Longitud (metres) 468		Amplada mitjana (metres) 3	
Tipus de ferm			
Asfalt	Ciment	Terra	Absent
Traçat Del camí de Vilavenut a Vilademí per cal Rei parteix un accés cap al l'est que condueix cap al nucli d'Ollers, ja en terme de Vilademuls.			
Fonts documentals i cartogràfiques			
<ul style="list-style-type: none"> - Minuta Municipals, 1928 - Continuitat Cadastre actual Vilademuls. - Acta delimitació Vilademuls, terme 9. Plano actes Vilademuls. Quadern Delimitació Vilademuls. - Carreteres; MTN, 1934 			
Títol: Immemorial			
Observacions			


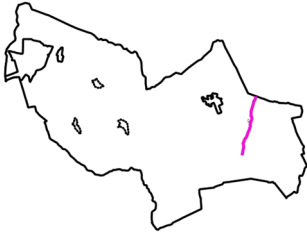
Inventari de camins municipals del terme de Fontcoberta		
Nom Camí de Centenys a Ollers		
Codi 42	Data Abril 2024	
Naturalesa del camí		
Domini públic	Patrimonial	Ús públic Servitud de pas
Inici Camí de Vilavenut a Ollers per cal Rei	Final Terme de Vilademuls	
Longitud (metres) 531	Amplada mitjana (metres) 3	
Tipus de ferm		
Asfalt	Ciment	Terra Absent
Traçat Seguint el límit municipal entre Fontcoberta i Vilademuls en el seu extrem nord-est trasncorre un camí que dona accés a Cal Tonet i Can Llagosta.		
Fonts documentals i cartogràfiques		
<ul style="list-style-type: none"> - Minuta Municipals, 1928 - Continuitat Cadastre actual Vilademuls. - Acta delimitació Vilademuls, terme 9. Plano actes Vilademuls. Quadern Delimitació Vilademuls. - Carreteres; MTN, 1934 		
Títol: Immemorial		
Observacions		


Inventari de camins municipals del terme de Fontcoberta			
Nom Camí Vell d'Ollers			
Codi 43	Data Abril 2024		
Naturalesa del camí			
Domini públic	Patrimonial	Ús públic	Servitud de pas
Inici Nucli de Vilavenut	Final GiV-5132		
Longitud (metres) 360	Amplada mitjana (metres) 3		
Tipus de ferm			
Asfalt	Ciment	Terra	Absent
Traçat A l'est del nucli de Vilavenut surt un camí que transcorre paral·lel al nord de la carretera GIV-5132 i fins a enllaçar-hi prop del torrent de la Farriola.			
Fonts documentals i cartogràfiques			
<ul style="list-style-type: none"> - Minuta Municipals, 1928 - Cadastre actual (Subparcel·la en part) - Itinerari - Carreteres 			
Títol: Immemorial			
Observacions			


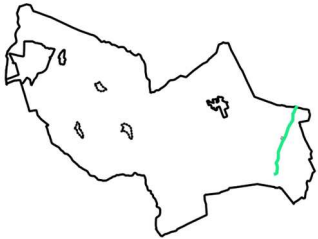
Inventari de camins municipals del terme de Fontcoberta			
Nom Camí de Vilavenut a Palol de Fraga			
Codi 44	Data Abril 2024		
Naturalesa del camí			
Domini públic	Patrimonial	Ús públic	Servitud de pas
Inici Nucli de Vilavenut		Final Terme de Cornellà	
Longitud (metres) 1589		Amplada mitjana (metres) 3	
Tipus de ferm			
Asfalt	Ciment	Terra	Absent
Traçat Al sud del nucli de Vilavenut parteix la pista que comunica directament amb palol de Farga, ja en terme de Cornellà. Dona accés a can Masó i Can Font, Can Jaques i Can Fornells.			
Fonts documentals i cartogràfiques			
<ul style="list-style-type: none"> - Minuta Municipal Cornellà, 1930. - Cadastre actual (en part). - Itinerari (en part). - Carreteres 			
Títol: Immemorial			
Observacions			


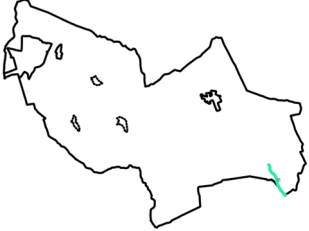
Inventari de camins municipals del terme de Fontcoberta			
Nom Camí de Vilavenut a Espasens			
Codi 45	Data Abril 2024		
Naturalesa del camí			
Domini públic	Patrimonial	Ús públic	Servitud de pas
Inici Camí de Vilavenut a Palol de Fraga		Final Camí de Can Donall	
Longitud (metres) 741		Amplada mitjana (metres) 3	
Tipus de ferm			
Asfalt	Ciment	Terra	Absent
Traçat Es tracta d'un camí avui molt perdut que transcorre pels boscos de Can Donall, just darrera Can Jaques i que enllaça el camí de Vilavenut a Palol de Fraga i el Camí de Can Donall. Servia com a Accés directe de Vilavenut a Espasens.			
Fonts documentals i cartogràfiques			
<ul style="list-style-type: none"> - Minuta Municipal Cornellà, 1930. - Continuitat Cadastre actual Cornellà del Terri. - Acta Delimitació Cornellà, terme 2. - Inventari Camins Municipals Cornellà de Terri. 			
Títol: Immemorial			
Observacions			

Inventari de camins municipals del terme de Fontcoberta			
Nom Camí de Can Donall			
Codi 46	Data Abril 2024		
Naturalesa del camí			
Domini públic	Patrimonial	Ús públic	Servitud de pas
Inici Camí de Santa Caterina	Final Camí de Vilavenut a Palol de Fraga		
Longitud (metres) 1368	Amplada mitjana (metres) 3		
Tipus de ferm			
Asfalt	Ciment	Terra	Absent
Traçat Es traca de la pista que comunica el Camí de Vilavenut a Palol de Farga, just abans d'arribar a can Fornells, amb el nucli d'Espasens passant per Can palol i Can Donall.			
Fonts documentals i cartogràfiques - Cadastre implantació (com a subparcel.la); - MTN,1934			
Títol: Immemorial			
Observacions			


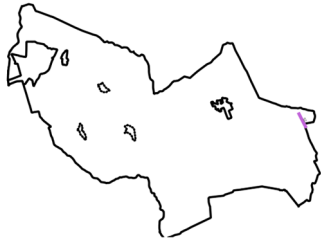
Inventari de camins municipals del terme de Fontcoberta		
Nom Camí de Can Planesses		
Codi 47	Data Abril 2024	
Naturalesa del camí		
Domini públic	Patrimonial	Ús públic Servitud de pas
Inici GiV-5132	Final Camí de Can Donall	
Longitud (metres) 1339	Amplada mitjana (metres) 3	
Tipus de ferm		
Asfalt	Ciment	Terra Absent
Traçat Del punt Kilomètric 7.5 de la GIV- 5132 parteix al sud el camí que dona accés al Mas de Can Planesses. A partir d'aquesta casa que voreja per l'est el camí continua cap al sud entre camps per acabar-se endinsant dins el bosc i arribar prop de Can Donall.		
Fonts documentals i cartogràfiques - Cadastre implantació (com a subparcel.la) - MTN,1934		
Títol: Immemorial		
Observacions		


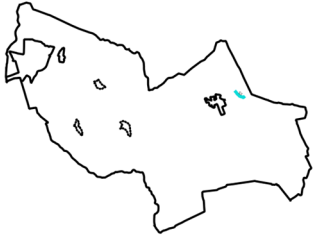
Inventari de camins municipals del terme de Fontcoberta			
Nom Camí de Palol de Farga a Espasens			
Codi 48	Data Abril 2024		
Naturalesa del camí			
Domini públic	Patrimonial	Ús públic	Servitud de pas
Inici Terme de Cornellà		Final Camí de Can Donall	
Longitud (metres) 277		Amplada mitjana (metres) 3	
Tipus de ferm			
Asfalt	Ciment	Terra	Absent
Traçat Del camí de Can Donall, sota el Camp de les Bruixes, parteix al sud el camí que condueix directament d'Espasens al nucli de Palol de Farga.			
Fonts documentals i cartogràfiques			
<ul style="list-style-type: none"> - Minuta Municipal Cornellà, 1930. - Continuitat Cadastre actual Cornellà del Terri. - Acta Delimitació Cornellà, terme 2. - Inventari Camins Municipals Cornellà de Terri. 			
Títol: Immemorial			
Observacions			


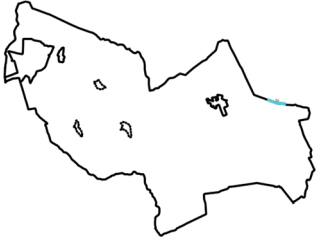
Inventari de camins municipals del terme de Fontcoberta			
Nom Camí de Santa Caterina			
Codi 49	Data Abril 2024		
Naturalesa del camí			
Domini públic	Patrimonial	Ús públic	Servitud de pas
Inici GiV-5132		Final Santa Caterina d'Espasens	
Longitud (metres) 1600		Amplada mitjana (metres) 3,5	
Tipus de ferm			
Asfalt	Ciment	Terra	Absent
Traçat De la carretera GIV-5132 en el punt on fa de límit entre els termes de Fontcoberta i Vilademuls, parteix un camí al sud que ens condueix de forma directa al nucli d'Espasens i fins l'ermita de Santa Caterina.			
Fonts documentals i cartogràfiques			
<ul style="list-style-type: none"> - Carreteres - Cadastre implantació (com a subparcel.la) - MTN,1934 			
Títol: Immemorial			
Observacions			


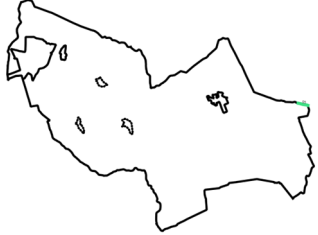
Inventari de camins municipals del terme de Fontcoberta			
Nom Camí d'Espasens a Vilamarí			
Codi 50	Data Abril 2024		
Naturalesa del camí			
Domini públic	Patrimonial	Ús públic	Servitud de pas
Inici Camí de Santa Caterina		Final Terme de Cornellà	
Longitud (metres) 792		Amplada mitjana (metres) 3	
Tipus de ferm			
Asfalt	Ciment	Terra	Absent
Traçat Del nucli d'Espasens parteix un camí cap al sud seguint més a menys la carena que més endavant delimita els termes de Fontcoberta i Cornellà de Terri.			
Fonts documentals i cartogràfiques			
<ul style="list-style-type: none"> - Minuta Municipal Cornellà, 1930. - Cadastre implantació (com a subparcel.la) - MTN,1934 (en part) - Inventari Camins Municipals Cornellà de Terri. 			
Títol: Immemorial			
Observacions			


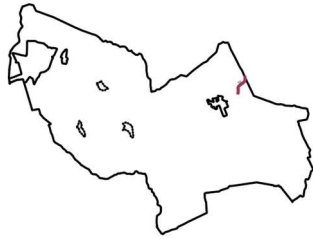
Inventari de camins municipals del terme de Fontcoberta		
Nom Camí d'Ollers a Vilamarí		
Codi 51	Data Abril 2024	
Naturalesa del camí Domini públic Patrimonial Ús públic Servitud de pas		
Inici Camí de Santa Caterina	Final Terme de Cornellà	
Longitud (metres) 1426	Amplada mitjana (metres) 3	
Tipus de ferm Asfalt Ciment Terra Absent		
Traçat Del camí de la carretera a Santa Caterina d'Espasens i 200 metres al sud d'aquesta parteix un camí cap al sud-est que es dirigeix al Mas Serra i Can Geli dels Pujols: passat les feixes de can Peirot el camí es desvia a l'est per continuar fent de límit entre els termes de Fontcoberta i Vilademuls.		
Fonts documentals i cartogràfiques <ul style="list-style-type: none"> - Minuta Municipal Cornellà i Vilademuls, 1930. - Cadastre implantació (com a subparcel.la) - MTN,1934 (en part) - Inventari Camins Municipals Cornellà de Terri. 		
Títol: Immemorial		
Observacions		


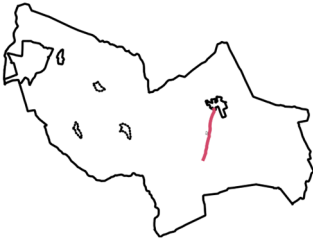
Inventari de camins municipals del terme de Fontcoberta			
Nom Camí del Mas Pla de Juïgues			
Codi 52	Data Abril 2024		
Naturalesa del camí			
Domini públic	Patrimonial	Ús públic	Servitud de pas
Inici Camí de Santa Caterina	Final Terme de Vilademuls		
Longitud (metres) 306	Amplada mitjana (metres) 4,5		
Tipus de ferm			
Asfalt	Ciment	Terra	Absent
Traçat Del camí de la carretera a Santa Caterina d'Espasens i 100 metres al sud d'aquesta parteix un camí cap al sud est per donar accés a Can Bosc, el Mas pla i a la Casanova, ja en terme de Vilademuls.			
Fonts documentals i cartogràfiques			
<ul style="list-style-type: none"> - Minuta Municipal Vilademuls, 1930. - Cadastre implantació (com a subparcel.la) - MTN, 1934 			
Títol: Immemorial			
Observacions			


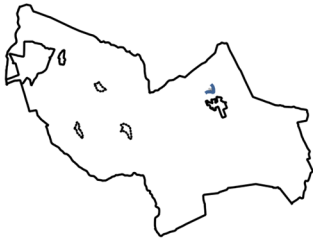
Inventari de camins municipals del terme de Fontcoberta			
Nom Camí vell de Vilademuls (I)			
Codi 53	Data Abril 2024		
Naturalesa del camí			
Domini públic	Patrimonial	Ús públic	Servitud de pas
Inici Carretera d'Ollers	Final GIV-5132		
Longitud (metres) 232	Amplada mitjana (metres) 3		
Tipus de ferm			
Asfalt	Ciment	Terra	Absent
Traçat De la carretera GIV-5132, passat el revolt del torrent de la Ferriola transcorre un camí sota el marge de la carretera al sud.			
Fonts documentals i cartogràfiques - Carreteres. - Documentació delimitació amb el Terme de Vilademuls.			
Títol: Immemorial			
Observacions			


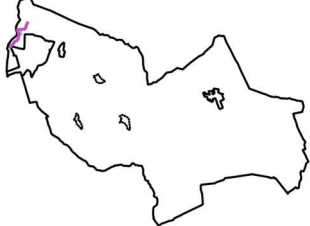
Inventari de camins municipals del terme de Fontcoberta			
Nom Camí vell de Vilademuls (II)			
Codi 54	Data Abril 2024		
Naturalesa del camí			
Domini públic	Patrimonial	Ús públic	Servitud de pas
Inici GiV-5132	Final GiV-5132		
Longitud (metres) 360	Amplada mitjana (metres) 3		
Tipus de ferm			
Asfalt	Ciment	Terra	Absent
Traçat De la carretera GIV-5132, entre els punts quilomètrics 7,5 i 8 hi ha un camí perdut entre els camps que creua de forma directa d'un costat a l'altra del revolt, passant pel nord de Can Cosme.			
Fonts documentals i cartogràfiques - Carreteres. - Documentació delimitació amb el Terme de Vilademuls.			
Títol: Immemorial			
Observacions			


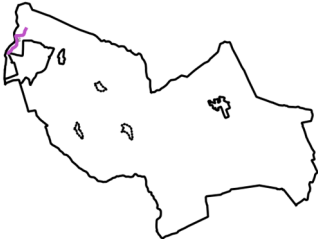
Inventari de camins municipals del terme de Fontcoberta		
Nom Camí vell de Vilademuls (III)		
Codi 55	Data Abril 2024	
Naturalesa del camí		
Domini públic	Patrimonial	Ús públic Servitud de pas
Inici GiV-5132	Final Terme de Vilademuls	
Longitud (metres) 219	Amplada mitjana (metres) 3	
Tipus de ferm		
Asfalt	Ciment	Terra Absent
Traçat De la carretera GIV-5132, entre els punts quilomètrics 8 i 9 hi ha un camí perdut entre els camps que creua de forma directa d'un costat a l'altra del revolt.		
Fonts documentals i cartogràfiques - Carreteres. - Documentació delimitació amb el Terme de Vilademuls.		
Títol: Immemorial		
Observacions		

Inventari de camins municipals del terme de Fontcoberta			
Nom Carretera d'Ollers			
Codi 56	Data Abril 2024		
Naturalesa del camí			
Domini públic	Patrimonial	Ús públic	Servitud de pas
Inici GiV-5132	Final Terme de Vilademuls		
Longitud (metres) 413	Amplada mitjana (metres) 4,5		
Tipus de ferm			
Asfalt	Ciment	Terra	Absent
Traçat De la carretera GIV-5132, uns 400 metres a l'est del nucli de Vilavenut, i just en el punt on aquesta carretera creua el Torrent de la Ferriola, parteix cap al nord la carretera que es dirigeix cap al nucli d'Ollers creuant els boscos de Vilavenut.			
Fonts documentals i cartogràfiques <ul style="list-style-type: none"> - Minuta Municipals, 1928 - Cadastre actual (Subparcel.la en part) - Itinerari - Carreteres 			
Títol: Immemorial			
Observacions			

Inventari de camins municipals del terme de Fontcoberta			
Nom Camí de Vilavenut al Molinot			
Codi 57	Data Abril 2024		
Naturalesa del camí			
Domini públic	Patrimonial	Ús públic	Servitud de pas
Inici Nucli de Vilavenut	Final Camí del Molinot		
Longitud (metres) 1132	Amplada mitjana (metres) 3		
Tipus de ferm			
Asfalt	Ciment	Terra	Absent
Traçat Del nucli de Vilavenut entre cal Xeric i les Escoles parteix un camí al sud que baixa entre els camps per seguir paral·lel al Caganell Fins prop del Molinot.			
Fonts documentals i cartogràfiques			
<ul style="list-style-type: none"> - Escriitures de les escoles de Vilavenut, Carreteres, PPI. - Cadastre implantació (com a subparcel·la); 			
Títol: Immemorial			
Observacions Pel subsol d'aquest camí transcorren serveis municipals.			

Inventari de camins municipals del terme de Fontcoberta		
Nom Camí del Dipòsit de Vilavenut		
Codi 58	Data Abril 2024	
Naturalesa del camí		
Domini públic		Patrimonial
Ús públic		Servitud de pas
Inici GiV-5132	Final Dipòsit de Vilavenut	
Longitud (metres) 323	Amplada mitjana (metres) 3	
Tipus de ferm		
Asfalt		Ciment
Terra		Absent
Traçat De la carretera GIV-5132 uns 200 metres al nord del nucli de Vilavenut, parteix cap a l'est un caminet entre camps que porta al dipòsit d'aigua potable.		
Fonts documentals i cartogràfiques - Servitud de pas sobre la finca 24 de Vilavenut inscrita en la finca registral 1333.		
Títol: Immemorial		
Observacions		

Inventari de camins municipals del terme de Fontcoberta			
Nom Camí del Clot d'Espolla			
Codi 59	Data Abril 2024		
Naturalesa del camí			
Domini públic	Patrimonial	Ús públic	Servitud de pas
Inici Carretera de Melianta a Usall		Final Camí d'Usall	
Longitud (metres) 772		Amplada mitjana (metres) 3	
Tipus de ferm			
Asfalt	Ciment	Terra	Absent
Traçat Es tracta del camí que voreja la Platja d'Espolla pel sector oest. Comença al Camí de Melianta a Usall passat el cementiri i segueix al nord pel marge dels camps per després creuar el bosc del Serrat d'Espolla i acabar enllaçant amb la GIP-5121.			
Fonts documentals i cartogràfiques			
<ul style="list-style-type: none"> - Ajuntament. - Diputació de Girona. 			
Títol: Terrenys propietat de l'Ajuntament de Fontcoberta (escriptura i conveni Diputació de Girona).			
Observacions			

Inventari de camins municipals del terme de Fontcoberta			
Nom Camí del rentador			
Codi 60	Data Abril 2024		
Naturalesa del camí			
Domini públic		Patrimonial	Ús públic
			Servitud de pas
Inici Veïnat d'en Fares		Final Torrent Garrumbert	
Longitud (metres) 255		Amplada mitjana (metres) 3	
Tipus de ferm			
Asfalt		Ciment	Terra
			Absent
Traçat El camí comença al veïnat d'en Fares, en el camí d'accés des de la carretera pel sud del nucli i es dirigeix a l'oest baixant entre camps fins arribar al Garrumbert.			
Fonts documentals i cartogràfiques			
<ul style="list-style-type: none"> - Testimoni veïns i ajuntament. - Cadastre implantació (com a subparcel.la); 			
Títol: Immemorial			
Observacions			