

**MEMÒRIA DE CANVI D'ÚS DE  
MAGATZEMS AGRÍCOLES A  
EXPLOTACIÓ RAMADERA DE CABRUM  
DE LLET A TERRADELLES, AL T.M. DE  
VILADEMULS (PLA DE L'ESTANY)**

**PROMOTOR: MAS ALBA 1748, S.L.**

**AGROXARXA S.L.  
NIF:B-25.269.358  
Carrer Narcís Blanch 1-5 baixos - GIRONA**

**L'Enginyer Tècnic Agrícola:  
ALBERT GUÀRDIA i ESTRADA  
Col·legiat núm. 3.425 del Col·legi d'Enginyers  
Tècnics Agrícoles i Forestals de Catalunya**

**Febrer de 2018**

## ÍNDEX DE LA MEMÒRIA

<b>1.- GENERALITATS</b> .....	<b>3</b>
1.1.- OBJECTE DE L'EXPEDIENT .....	3
1.2.- ANTECEDENTS .....	3
1.3.- TITULAR I EMPLAÇAMENT DE L'ACTIVITAT .....	3
1.4.- ACTIVITAT A DESENVOLUPAR .....	4
1.5.- COMPLIMENT DE LA NORMATIVA MUNICIPAL .....	4
<b>2.- CARACTERÍSTIQUES DE L'ACTIVITAT</b> .....	<b>5</b>
2.1.- CLASSIFICACIÓ DE L'ACTIVITAT .....	5
2.2.- DISTÀNCIES .....	5
<b>3.- DESCRIPCIÓ DE LA FINCA</b> .....	<b>6</b>
<b>4.- CARACTERÍSTIQUES DE LES INSTAL·LACIONS</b> .....	<b>6</b>
<b>5.-SUBMISTRAMENTS :</b> .....	<b>7</b>
<b>6.-MESURES DE PROTECCIÓ CONTRA INCENDIS</b> .....	<b>7</b>
<b>7.- MEDI POTENCIALMENT AFECTAT</b> .....	<b>8</b>
• <b><u>PLA DE GESTIÓ DE DEJECCIONS RAMADERES</u></b> .....	<b>12</b>
• <b><u>CONTRACTE DE RECOLLIDA DE RESIDUS ZOOSANITARIS</u></b> .....	<b>12</b>
• <b><u>ASSEGURANÇA DE RECOLLIDA DE CADÀVERS</u></b> .....	<b>12</b>
<b>PLÀNOLS</b> .....	<b>13</b>

## **1.- GENERALITATS**

### **1.1.- OBJECTE DE L'EXPEDIENT**

L'objecte de l'expedient és sol·licitar a l'Ajuntament de Vilademuls el canvi d'ús de 2 magatzems agrícoles per tal de desenvolupar-hi una explotació ramadera a Terradelles, al terme municipal de Vilademuls, a la comarca del Pla de l'Estany.

L'activitat s'exercirà en règim de Comunicació Ambiental, al pertànyer a una activitat de l'annex III, (Llei 20/2009, del 4 de desembre, de prevenció i control ambiental de les activitats). Es complirà aquesta llei, així com les normes de l'Il·lustríssim Ajuntament de Vilademuls, i altres disposicions que en aquest cas siguin d'aplicació.

Per la redacció d'aquesta memòria ha estat requerit l'Enginyer Tècnic Agrícola: Albert Guàrdia i Estrada, de l'Il·lustre Col·legi d'Enginyers Tècnics Agrícoles i Forestals de Catalunya, Col·legiat núm. 3.425.

### **1.2.- ANTECEDENTS**

El titular disposa d'una marca oficial situada dins del nucli de Terradelles, dedicada a l'explotació de cabrum de llet (marca oficial 8950IK). Amb aquest document es pretén oficialitzar el trasllat d'aquesta explotació ramadera en Sòl Rústic, fora del nucli de població, seguint els requisits de l'article 337 del vigent Planejament Urbanístic de Vilademuls.

### **1.3.- TITULAR I EMPLAÇAMENT DE L'ACTIVITAT**

La finca objecte de la memòria és la definida per la parcel·la cadastral següent:

17232A007002870000ZD

Té una superfície de 294.609 m<sup>2</sup>.

EMPLAÇAMENT: FINCA DELS CAMPS DE MAS HUGUET (TERRADELLES)

U.T.M. X = 490.851 ; Y = 4.663.539

El titular de l'explotació ramadera és la societat MAS ALBA 1748,S.L., amb NIF: B17430125 i adreça al Mas Huguet de Terradelles, (17468, Vilademuls).

Finca inscrita en el registre de la Propietat n<sup>o</sup>4 de Girona al Tom 844, llibre 24, foli 85, finca 972, denominada Manso Huguet.

#### 1.4.- ACTIVITAT A DESENVOLUPAR

L'activitat a legalitzar és la d'una activitat ramadera de cabrum de llet. Aquesta consisteix en la reproducció dels animals reproductors i en la munyida de les femelles. Les cries es comercialitzen per a carn i part de les cries femelles es guarden per a la cria.

L'alimentació es basa en pinsos compostos i en farratges produïts a la pròpia explotació.

#### 1.5.- COMPLIMENT DE LA NORMATIVA MUNICIPAL

La finca està situada en Sòl No Urbanitzable (clau 20a: Rústic o erm comú), segons el vigent Planejament Urbanístic Municipal de Vilademuls.

Segons els articles 329 i 335 del citat POUM, les activitats ramaderes hi són compatibles.

Com que es tracta d'un trasllat d'una explotació ramadera, s'haurà de complir el que marca l'article 337:

- Hi ha una distància superior a 250 metres respecte a qualsevol nucli urbà o rural.
- Hi ha una distància superior a 100 metres respecte a qualsevol habitatge rural.

#### 1.6.- COMPLIMENT DE LA NORMATIVA TERRITORIAL

Dins del pla territorial parcial de les comarques gironines, l'emplaçament està situat dins de Sòl d'interès agrari i/o paisatgístic, i en Sòl de Protecció Territorial.

En aquest tipus de classificació en cap cas es prohibeix la ramaderia intensiva.

## **2.- CARACTERÍSTIQUES DE L'ACTIVITAT**

### **2.1.- CLASSIFICACIÓ DE L'ACTIVITAT**

L'esmentada activitat està classificada com a annex III. (*subapartat 11.1.f – Explotació ramadera d'oví o cabrum, amb una capacitat de fins a 2000 i superior a 10 caps de bestiar*).

La capacitat a legalitzar és la següent:

Cabrum de llet (reproductors): 626

Cabrum de llet (reposició): 100

### **2.2.- DISTÀNCIES**

Les explotacions conegudes més properes són:

- Can Pau (porcí): 938 metres
- Cal Rajoler (equí): 384 metres
- Mas dels Roures (boví i porcí): 737 metres
- Cal Siso (porcí i boví); 1.143 metres
- Can Pairet (boví): 793 metres

Està situada a 296 metres del nucli de Terradelles, a 30 metres de la carretera GI-513 i a 225 metres de l'habitatge rural més proper.

Les coordenades límit de l'actuació a efectes del decret 40/2014 són:

<b>Coord. X</b>	<b>Coord. Y</b>
490823,08	4663564,23
490839,23	4663576,03
490863,52	4663575,3
490869,03	4663534,07
490853,36	4663522,98
490845,34	4663523,03

### **3.- DESCRIPCIÓ DE LA FINCA**

La finca d'emplaçament de l'activitat té més de 29 ha de superfície, destinat a ús agrícola i forestal.

Les construccions es troben al Sud de la finca, en un emplaçament amb accés directe a la carretera GIV-513. El recinte de l'explotació ramadera està tancat, i té una superfície d'aproximadament 5.600 m<sup>2</sup>.

### **4.- CARACTERÍSTIQUES DE LES INSTAL·LACIONS**

Les instal·lacions tindran les característiques tècniques i constructives que s'indiquen a continuació:

La nau 1 té una estructura de perfils metàl·lics, d'acer galvanitzat tipus hivernacle, tancament de bloc de formigó hidrofugat 40x20x20 entre façanes, i de planta rectangular a base d'un doble cobert-hivernacle de coberta metàl·lica ondulada de color rogenc. Té unes dimensions de 34,1 x 19,7 metres (671,77 m<sup>2</sup>) i una alçada màxima a la cimera de 5,20 metres.

Es pretén legalitzar aquesta construcció per a ús ramader (allotjament del bestiar).

La nau 2 també té una estructura de perfils metàl·lics, d'acer galvanitzat tipus hivernacle, tancament de bloc de formigó hidrofugat 40x20x20 entre façanes, i de planta rectangular a base d'un cobert-hivernacle de coberta metàl·lica ondulada de color rogenc. Té unes dimensions de 20 x 8,7 metres (175 m<sup>2</sup>) i una alçada màxima a la cimera de 5,20 metres.

Es pretén legalitzar aquesta construcció per a ús ramader (sala de munyir, sala d'espera i magatzem).

Hi ha també un petit box de 4,4 x 4,4 metres (19,36 m<sup>2</sup>), destinat a allotjament dels mascles de l'explotació.

### **FEMER :**

Femer de solera i una paret de formigó de 1,6 metres d'alçada amb una superfície total construïda de  $13,75 \times 5,40 = 74,25 \text{ m}^2$ . La capacitat total d'emmagatzematge del femer és de  $141,37 \text{ m}^3$ . El femer es estanc, impermeable i és descobert.

La seva capacitat d'emmagatzematge, juntament amb la superfície de jaç dels corrals és suficient segons el Decret 136/2009, que pel pla de l'Estany és de 6 mesos de capacitat. (VEURE EL PGDR ADJUNT)

El Codi CACAE és : 01.300 (explotació agrària combinada amb explotació ramadera.)

### **5.-SUBMISTRAMENTS :**

Els únics subministraments necessaris per a exercir l'activitat son el subministrament elèctric i el d'aigua potable i el pinso.

L'aigua potable la subministra el pou de la pròpia finca, s'estima un consum anual de  $800 \text{ m}^3$  (regirat en el Registre d'Aigües de l'Agència Catalana de l'Aigua amb el nº 0016017).

Serà necessari contractar una potència elèctrica de 10,38 Kw. Els requeriments d'electricitat són per les operacions de munyida, la refrigeració del tanc de llet, l'alimentació de les cintes subministradores de menjar i la il.luminació de l'activitat.

### **6.-MESURES DE PROTECCIÓ CONTRA INCENDIS**

L'ús agropecuari queda exclòs expressament del Reglament per la seguretat contra incendis d'Establiments industrials (RD 2267/2004). Igualment en el CTE-DB SI, l'ús agropecuari no hi és contemplat, pel que i en funció de la resposta a una consulta efectuada al departament d'interior ( Bombers) l'única exigència que s'ha de complir és que al voltant de la nau hi ha d'haver una franja de protecció respecte a la forest .

A més a més cal indicar que es tracta d'unes edificacions, de poca superfície, una planta, ocupació mínima i ocasional, amb suficient separació respecte d'altres edificis.

#### **Propagació interior**

No és exigible el compliment de l'exigència de seguretat de propagació interior

en una edificació com la d'aquest projecte.

### **Propagació exterior**

No és exigible el compliment de l'exigència de seguretat de propagació exterior en aquesta edificació .

### **Evacuació d'ocupants**

No és exigible el compliment de l'exigència d'evacuació d'ocupants en unes edificacions com la d'aquest projecte. Malgrat això cada nau disposa d'una o més sortides practicables i directa a l'espai exterior segur, els edificis consten d'una sola planta i el recorregut d'evacuació és inferior a 50 m. L'ocupació no excedeix de les 25 persones, concretament hi ha una ocupació d'una persona ocasionalment. La porta de sortida tindrà una amplada mínima de 0,80 m.

### **Instal·lacions de protecció contra incendis**

Per lo referit anteriorment no es obligat d'instal·lar-ne

### **Intervenció dels bombers**

No és exigible el compliment de l'exigència de seguretat d'intervenció dels bombers en aquesta edificació.

## **7.- MEDI POTENCIALMENT AFECTAT**

### **Els residus produïts son :**

- fems i lixiviats
- Cadàvers (animals morts)
- Envasos de Zoosanitaris

### **Mesures per prevenir que no s'afecti el medi :**

**a- Delimitació del espai físic (àmbit Territorial ) afectable per a tots i cadascun dels focus emissors de contaminació i la qualificació urbanística d'aquests espais.**

El lloc on està ubicada l'explotació es troba en sòl no urbanitzable. Tots els camps destinataris dels fems produïts a l'explotació es troben en sòl No Urbanitzable

### **b- femer**

Ja especificades les característiques i les mesures en apartat anterior.

Veure del Pla de Gestió de Dejeccions Ramaderes (PGDR) que adjuntem.



### **c- Animals morts: recollida de cadàvers**

Es disposarà d'una assegurança amb Agroseguro per la recollida de cadàvers. La recollida de cadàvers es farà amb una empresa autoritzada . Els cadàvers es guarden en contenidor, exprés per a aquest menester per poder fer una gestió més segura d'aquests residus. S'estima un % de baixes anuals del 2 %.

### **d- lixiviats**

Es produiran lixiviats del femer i efluents de la sala de munyir, els quals seran recollits per la pròpia cubeta del femer i per una fossa a la sala de munyir. Degut al seu poc volum son gestionats com a esmena orgànica, conjuntament amb els fems generats a l'explotació i son escampats pels camps de conreu indicats en el PGDR.

### **e- residus especials**

Es produeixen restes i envasos de productes zoosanitaris. Tots els envasos de medicaments seran recollits per empresa autoritzada de recollida de residus especials. Es disposarà d'un contracte de l'empresa de recollida de residus especials. S'estima una producció de residus envasos zoosanitaris de 0,020 m3 anuals.

### **f- emissions a l'atmosfera**

No es fan emissions a l'atmosfera

### **g- emissions de sorolls i vibracions**

No es produeixen vibracions i el soroll que es pot produir és puntual i inapreciable.

### **h- emissions difuses : Males olors**

La mala olor es produïda bàsicament per les dejeccions dels animals i es propaga en la direcció del vent en forma de semi-con.

Els components volàtils del purí i fems ( sulfhídric i mercaptans) son els responsables de la mala olor , que provenen bàsicament per la descomposició anaeròbia dels aminoàcids sofrats de les proteïnes. Per tal de minimitzar l'impacte de les olors es tindrà en compte els següents aspectes:

- Facilitar la neteja de les naus
- Afavorir la ventilació i renovació de l'aire

### **i- Contaminació lumínica**

(D'acord amb la Llei 6/2001, de 31 de maig, d'ordenació ambiental de l'enllumenat per la protecció del medi nocturn).

Es tracta d'una explotació ramadera. Per tal de portar a terme la cria d'aquests animals, es suficient que disposin de la llum natural durant el dia, a través de les obertures de la nau i només disposaran de llum artificial durant les hores del maneig dels animals, 30 minuts al matí i 30 minuts al vespre cada dia, si s'escau.

Factors que condicionen l'enllumenat de l'explotació

1.- Es considera una ZONA E2, sòl no urbanitzable fora d'un espai d'interès natural, d'una àrea de protecció especial o d'una àrea de la Xarxa Natura 2.000.

No hi ha cap llum que emeti flux lluminós a la direcció d'àrees protegides.

2.- Es compleix que la luminància màxima que s'emet de l'interior cap a l'exterior, es inferior a 20 cd.m-2.

3.-El període d'enllumenat artificial és variable segons l'època de l'any.

i.4.-L'enllumenat és interior i sota superfície coberta, per tant no hi ha fluxos lluminosos cap al cel.

i.5.-En conjunt i amb els condicionants exposats als apartats anteriors, no es produeix cap tipus de contaminació lluminosa a l'explotació que pugui incidir sobre el benestar de les persones o fauna de l'entorn.

Girona, a febrer de 2018

Enginyer Tècnic Agrícola  
Albert Guàrdia i Estrada

Col·legiat 3.425 del Col·legi Oficial  
d'Enginyers Tècnics Agrícoles i Forestals de Catalunya



- **PLA DE GESTIÓ DE DEJECCIONS RAMADERES**
- **CONTRACTE DE RECOLLIDA DE RESIDUS ZOOSANITARIS**
- **ASSEGURANÇA DE RECOLLIDA DE CADÀVERS**



Generalitat de Catalunya  
Departament d'Agricultura, Ramaderia,  
Pesca i Alimentació  
**Direcció General  
d'Agricultura i Ramaderia**

Generalitat de Catalunya  
Girona

Número: 0972/15492/2018  
Data: 09/02/2018 13:07:29

**Comunicació del Pla Individual de Gestió de Dejeccions Ramaderes (Explotacions ramaderes Annex III < 7.000 kg)**

Registre d'entrada

**Dades del/de la titular de l'explotació ramadera**

Cognoms i nom o raó social		DNI/NIF/NIE
MAS ALBA 1748, SL		B17430125
Adreça		Localitat
MAS HUGUET		TERRADELLES
Marca oficial		
8950IK		
Municipi	Codi postal	Comarca
VILADEMULS	17468	PLA DE L'ESTANY
Telèfon 1	Telèfon 2	Fax
654500112		
Representant legal		Correu electrònic
LLORENÇ HUGUET GENÉ		info@masalba.cat
		DNI/NIF/NIE
		40316673L

**Dades del pla de gestió de dejeccions ramaderes presentat**

Núm. de pla de gestió GDN	Núm. de versió
0 0 1 5 2 1 5	0 1

**Motiu de la sol·licitud**

- Nou pla  
 Canvis en la capacitat ramadera de l'explotació  
 Canvis en la gestió de les dejeccions generades en l'explotació ramadera:  
 Dietes  gestors  tractaments  emmagatzematge  
 Canvis en les terres  
 Altres:

**Observacions**

**Documentació que adjunto**

- Pla de Gestió de Dejeccions Ramaderes  
 Declaració de compliment de criteris tècnics en l'elaboració dels plans de gestió de dejeccions ramaderes (A0161.03-D013)  
 Contracte de terres (pactes escrits d'acceptació de dejeccions signats pels titulars de les terres, amb la identificació d'aquestes terres)  
 Contracte/s amb gestor/s de residus  
 Acreditació de la reducció d'excreció nitrogenada per millores en l'alimentació  
 Còpia DNI/NIF/NIE (únicament caldrà aportar aquesta documentació en cas de no autoritzar a la Generalitat per obtenir-la).  
 Acreditació de la representació per qualsevol mitjà vàlid en el dret que en deixi constància  
 Còpia de les escriptures i/o estatuts registrats de l'entitat sol·licitant, si escau. Si aquesta documentació està disponible al Registre d'Entitats Jurídiques, es verificarà d'ofici.  
 Altra documentació:



Generalitat de Catalunya  
Departament d'Agricultura, Ramaderia,  
Pesca i Alimentació  
**Direcció General  
d'Agricultura i Ramaderia**

**DECLARO** sota la meva responsabilitat que:

1. Les activitats ramaderes incloses en el Pla de gestió de dejeccions ramaderes esmentat estan sotmeses al règim de comunicació (annex III), d'acord amb Llei 20/2009, de 4 de desembre, de prevenció i control de les activitats.
2. El Pla de gestió de dejeccions ramaderes:  
 Correspon a una explotació que NO genera més de 7.000 kg de nitrogen anualment.
3. Que totes les dades que consten a l'imprès i a la documentació adjunta són certes i em comprometo a aportar dades i documents necessaris per a la seva comprovació, en qualsevol moment de la tramitació de l'expedient.
4. Que la documentació que presento en còpia és una còpia fidedigna de l'original i no he falsejat les dades que hi consten.
5. Que conec i em comprometo a complir les obligacions previstes en la normativa vigent.

**COMUNICO:**

La presentació del pla de gestió de dejeccions ramaderes esmentat

- NO AUTORITZO** a la Generalitat de Catalunya a sol·licitar les meves dades a altres administracions o entitats públiques perquè verifiqui les dades manifestades.

---

Localitat i data

**FIGUERES, A 31 DE GENER DE 2018**

Nom, cognoms i signatura del titular

**LLORENÇ HUGUET GENÉ**

---

D'acord amb la Llei orgànica 15/1999, de protecció de dades de caràcter personal, us informem que les vostres dades seran incorporades en un fitxer titularitat del Departament d'Agricultura, Ramaderia, Pesca i Alimentació (DARP). La finalitat del fitxer és gestionar i tramitar la llicència, l'autorització, la declaració, el permís o el carnet sol·licitat. El DARP és responsable del tractament i la tramitació de les dades. Les dades personals seran cedides, si escau, a les entitats determinades en el fitxer, inscrit a l'Autoritat Catalana de Protecció de Dades. La informació sol·licitada a la persona interessada és obligatòria per dur a terme la finalitat esmentada. Podeu exercir els drets d'accés, rectificació, cancel·lació i oposició mitjançant un escrit adreçat al DARP: Gran Via de les Corts Catalanes, 612-614, 08007 Barcelona.



## Pla de gestió de dejeccions ramaderes individual

### Dades del/de la titular del pla

Nom i cognoms (o nom de l'empresa)			NIF
MAS ALBA 1748, SL.			B17430125
Adreça			Municipi
LLOC MAS HUGUET			VILADEMULS
CP			Comarca
17468			Pla de l'Estany
Telèfon 1	Telèfon 2	Fax	Correu electrònic
654500112			info@masalba.cat
Representant legal (només quan el/la titular és persona jurídica)			NIF del/de la representant
Llorenç Huguet Gené			40316673L

### Dades del/de la tècnic/a que signa

Nom i cognoms			NIF
GUARDIA ESTRADA, ALBERT			52165129W
Adreça			Municipi
C/ NARCIS BLANCH, 1-5 PIS bxs			GIRONA
CP			Comarca
17003			Gironès
Telèfon 1	Telèfon 2	Fax	Correu electrònic
	972410640		aguardia@agroxarxa.com
Titulació			
Enginyer tècnic agrícola			

### Dades del les instal·lacions ramaderes

Nom de l'explotació		Marca Oficial
Mas Huguet		8950IK
Municipi	Localitat	Superfície de naus i locals (m <sup>2</sup> )
Vilademuls	Vilademuls	850
Polígon	Parcel·la	Recinte SIGPAC
7	287	14
Coordenades U.T.M. (x,y) al centre de les instal·lacions ramaderes		
490847;4663530		

### Ampliació de capacitat de bestiar i afectació a zones vulnerables

Indiqueu si l'explotació afecta les zones vulnerables:  Sí  No

- En cas que NO, indiqueu l'increment de dejeccions (en Kg de N anuals) respecte a la situació actual: 0,00 Kg N.

- En cas que Sí:

- Si afecta zones vulnerables del Decret 283/1998, indiqueu l'increment de dejeccions (en Kg de N anuals) respecte a la situació de l'explotació a 30 de juny de 2002: 1800 Kg N.
- Si afecta zones vulnerables del Decret 476/2004, indiqueu l'increment de dejeccions (en Kg de N anuals) respecte a la situació de l'explotació a 28 de novembre de 2004: 0 Kg N.
- Si afecta zones vulnerables de l'Acord de Govern 128/2009, indiqueu l'increment de dejeccions (en Kg de N anuals) respecte a la situació de l'explotació a 4 d'agost de 2009: 0,00 Kg N.
- Supòsit o supòsits que es compleixen dels previstos a l'Article 20 del Decret 136/2009:  
 1.a.1)  1.a.2)  1.a.3)  1.a.4)  1.b)  1.c)  1.d)  1.e)  1.f)  2)

### Annex PCAA

Classificació de l'explotació segons els annexos de la Llei de prevenció i control ambiental de les activitats:

Annex I.1  Annex I.2  Annex II  Annex III  No subjecte a aquesta llei



### Relació de documentació complementària que s'adjunta

- Acreditació de la representació per qualsevol mitjà vàlid en dret que en deixi constància<sup>1</sup>.
- Documentació acreditativa de la figura jurídica de l'empresa<sup>1</sup>.
- Còpia de les escriptures i/o estatuts registrats de l'entitat sol·licitant, si escau. Si aquesta documentació està disponible al Registre d'Entitats Jurídiques, es verificarà d'ofici<sup>1</sup>.
- Acreditació de la disponibilitat de les terres cultivades per persones diferents del/de la titular del pla o dels ramaders participants al pla (aportant pacte escrit cedint el dret d'aplicació de dejeccions com a fertilitzant).
- Contracte, si és el cas, amb gestor de residus autoritzat.
- Descripció, si és el cas, del sistema de tractament de les dejeccions (compostatge, desnitricació, etc.) que es preveu realitzar.
- Únicament caldrà aportar aquesta documentació en cas de no autoritzar al Departament d'Agricultura, Ramaderia, Pesca, Alimentació i Medi Natural per obtenir-la: Còpia DNI/NIF/NIE de la persona sol·licitant o representant.
- Altra documentació que permeti acreditar la gestió de nitrogen.

Declaro que autoritzo al/a la titular i al/a la tècnic/a del Pla a accedir i gestionar les meves dades en les aplicacions informàtiques del Departament d'Agricultura, Ramaderia, Pesca, Alimentació i Medi Natural a efectes de gestió de les dejeccions ramaderes

Sí  No

SOL·LICITO l'informe sobre el pla de gestió de dejeccions ramaderes que consta a l'encapçalament d'aquest document.

DECLARO com a titular, sota la meua responsabilitat:

1. Que totes les dades que consten en aquesta sol·licitud són certes i em comprometo a aportar dades i documents necessaris per a la seva comprovació.
2. Que tots els documents presentats son originals o còpies fidedignes de l'original i no s'han falsejat dades
3. Que em comprometo a comunicar les possibles variacions de les dades declarades en el moment que així es produeixi.

El/La tècnic/a sotasignat/ada declara que el pla de gestió compleix totes les condicions per realitzar una correcta gestió de les dejeccions, ajustant-se a la normativa vigent i als criteris establerts pel Departament d'Agricultura, Ramaderia, Pesca, Alimentació i Medi Natural.

NO AUTORITZO al Departament d'Agricultura, Ramaderia, Pesca, Alimentació i Medi Natural a sol·licitar les meves dades a altres administracions o entitats públiques perquè es verifiquin les dades que siguin necessàries per a tramitar aquesta sol·licitud.

Localitat i data

Girona

31 de Gener de 2018

Signatura del/de la titular de l'explotació

(o del/de la representant legal en cas de persones jurídiques)

Signatura del/de la tècnic/a

1. Si ja s'ha presentat prèviament aquesta documentació al DAAM i segueix vigent, no cal tornar-la a presentar. Indiqueu únicament en els casos que iniciï el procediment administratiu en una oficina del DAAM diferent a la que es va presentar la documentació: el procediment (nom); any; i lloc (OC, ST o SC): on es va presentar.

D'acord amb la Llei orgànica 15/1999, de protecció de dades de caràcter personal, us informem que les vostres dades seran incorporades en un fitxer titularitat del Departament d'Agricultura, Ramaderia, Pesca, Alimentació i Medi Natural (DAAM). La finalitat del fitxer és gestionar i tramitar l'ajut, la subvenció o la beca sol·licitada. El DAAM és responsable del tractament i la gestió de les dades. Les dades personals seran cedides, si escau, a les entitats determinades en el fitxer, inscrit a l'Autoritat Catalana de Protecció de Dades. La informació sol·licitada a l'interessat és obligatòria per dur a terme la finalitat esmentada. Podeu exercir els drets d'accés, rectificació, cancel·lació i oposició mitjançant un escrit adreçat al DAAM: Gran Vila de les Corts Catalanes, 612-614, 08007 Barcelona.





Generació anual de dejeccions i nitrogen

Tipus bestiar i fase productiva	Places	% de temps establulat	Nitrogen				Purí		
			N estàndard (KgN/plaça i any)	% reducció N	Nitrogen intensiu amb reducció (Kg N/any)	Nitrogen total (Kg N/any)	Purí estàndard (m3/plaça i any)	Total purí (m3/any)	
Cabrum Reproductors	626	100	7,20	0,00	4.507,20	4.507,20			
Cabrum Reposició	100	100	3,60	0,00	360,00	360,00			
TOTAL						4.867,20	4.867,20		



### Emmagatzematge de dejeccions

Indiqueu per a cada femer, fossa o bassa:

Identificació del femer, fossa o bassa	Tipus de producte (sòlid/liquid)	Emmagatz. individual / col·lectiu	Situació (UTM) (1)	Capacitat assignada a l'explotació (m3)	Impermeabilitat (sí/no)	Material impermeabilitzant
FEMER	Sòlid	Individual		141,37	Sí	Formigó
JAÇ NAU 1	Sòlid	Individual		132,60	Sí	Formigó
JAÇ NAU 2	Sòlid	Individual		132,60	Sí	Formigó

(1) Només quan s'ubiqui en un lloc diferent de l'explotació.



Gestió de dejeccions en el marc agrari

a) Descripció de les terres on es preveu aplicar el nitrogen procedent del bestiar estabulat

Terres explotades agricolament per la persona titular de l'explotació ramadera:

Terme municipal	Polígon	Parcel·la	Recinte SIGPAC	Any SIGPAC	Tipus d'ús	Zona vulnerable (Sí/No)	Superf.(ha)	Secà / Reg
17018	1	129	1	2017	Conreus herbacis	Sí	0,64	Secà
17018	1	157	10	2017	Conreus herbacis	Sí	0,03	Secà
17018	1	174	3	2017	Conreus herbacis	Sí	0,35	Secà
17018	1	229	31	2017	Conreus herbacis	Sí	0,25	Secà
17018	1	230	18	2017	Conreus herbacis	Sí	2,78	Secà
17018	1	53	1	2017	Conreus herbacis	Sí	1,75	Secà
17232	10	28	1	2017	Conreus herbacis	Sí	1,43	Secà
17232	10	39	2	2017	Conreus herbacis	Sí	1,81	Secà
17232	10	65	9	2017	Conreus herbacis	Sí	0,27	Secà
17232	11	118	11	2017	Conreus herbacis	Sí	0,40	Secà
17232	11	118	3	2017	Conreus herbacis	Sí	0,93	Secà
17232	11	118	4	2017	Conreus herbacis	Sí	1,77	Secà
17232	11	118	6	2017	Conreus herbacis	Sí	0,35	Secà
17232	11	118	7	2017	Conreus herbacis	Sí	3,47	Secà
17232	11	118	8	2017	Conreus herbacis	Sí	0,69	Secà
17232	11	118	9	2017	Conreus herbacis	Sí	0,42	Secà
17232	11	18	1	2017	Conreus herbacis	Sí	2,05	Secà
17232	7	287	24	2017	Vinya en secà	Sí	0,11	Secà
17232	7	297	2	2017	Rotacions farratgeres; prats artificials i praderies permanents	Sí	1,08	Secà
17232	7	9010	2	2017	Rotacions farratgeres; prats artificials i praderies permanents	Sí	0,20	Secà
17232	11	18	10	2017	Conreus herbacis	Sí	0,13	Secà
17232	11	41	1	2017	Conreus herbacis	Sí	0,08	Secà
17232	11	46	20	2017	Conreus herbacis	Sí	0,64	Secà
17232	11	46	23	2017	Conreus herbacis	Sí	1,28	Secà
17232	11	46	35	2017	Conreus herbacis	Sí	0,88	Secà
Total							23,80	



## Gestió de dejeccions en el marc agrari

Terres NO explotades agricolament per la persona titular de l'explotació ramadera:

NIF cultivador/a	Terme municipal	Polígon	Parcel·la	Recinte SIGPAC	Any SIGPAC	Tipus d'ús	Zona vulnerable (Sí/No)	Superf.(ha)	Secà / Reg
40303619Y	17232	11	46	4	2017	Conreus herbacis	Sí	7,39	Secà
Total								7,39	

Superfície total destinada a l'aplicació de purins d'explotacions noves o ampliacions de bestiar, situada a més de 30 km en la línia recta de les instal·lacions ramaderes: 0,00 ha.

Superfície total destinada a l'aplicació de fems bovins d'explotacions noves o ampliacions de bestiar, situada a més de 50 km en la línia recta de les instal·lacions ramaderes: 0,00 ha.



## Resum del pla de gestió de dejeccions ramaderes

---

### Generació anual de nitrogen

---

N total amb coeficients estàndard: 4.867 Kg N

N intensiu amb reducció: 4.867 Kg N

N bestiar extensiu: 0 Kg N

Increment de N:

Si no afecta zones vulnerables: 0 Kg N

Si afecta zones vulnerables del Decret 283/1998: 1.800 Kg N

Si afecta zones vulnerables del Decret 476/2004: 0 Kg N

Si afecta zones vulnerables de l'Acord de Govern 128/2009: 0 Kg N

### Volum anual generat i emmagatzematge de les dejeccions

---

#### Dejeccions sòlides

Dejeccions sòlides generades: 608 m<sup>3</sup>

Capacitat d'emmagatzematge de dejeccions sòlides assignada:

- En instal·lacions individuals: 407 m<sup>3</sup> (8 mesos)
- En instal·lacions col·lectives: 0 m<sup>3</sup> (0 mesos)

Tot impermeable Sí  No

Capacitat necessària: 304 m<sup>3</sup> (6 mesos)

#### Dejeccions líquides

Dejeccions líquides generades: 0 m<sup>3</sup>

Capacitat d'emmagatzematge de dejeccions líquides assignada:

- En instal·lacions individuals: 0 m<sup>3</sup> (0 mesos)
- En instal·lacions col·lectives: 0 m<sup>3</sup> (0 mesos)

Tot impermeable Sí  No

Capacitat necessària: 0 m<sup>3</sup> (5 mesos)



Gestió en el marc agrari

Superfície aportada per realitzar l'aplicació de les dejeccions del bestiar establulat:

Tipus d'ús	Superfície (ha)		Dosi màxima de dejeccions (Kg N/ha i any)		Nitrogen màxim que es pot gestionar (Kg N)	
	ZV	ZNV	ZV	ZNV	ZV	ZNV
Conreus herbacis	29,81	0,00	170	210	5.067,70	0,00
Vinya en secà	0,11	0,00	60	100	6,60	0,00
Rotacions farratgeres; prats artificials i praderies permanents	1,28	0,00	170	210	217,60	0,00
<b>Subtotal</b>	31,20	0,00			5.291,90	0,00
<b>TOTAL</b>	31,20				5.291,90	

Superfície de pastura on les úniques dejeccions que hi arriben són les que deixa el bestiar mentre pastura:

Tipus d'ús	Superfície (ha)	Dosi màxima de dejeccions (Kg N/ha i any)	Nitrogen màxim que es pot gestionar (Kg N)
Pastures no fertilitzables	0,0	125	0

Superfície total destinada a l'aplicació de purins d'explotacions noves o ampliacions de bestiar, situada a més de 30 km en línia recta de les instal·lacions ramaderes integrants del pla conjunt:

0,00 ha.

Superfície total destinada a l'aplicació de fems bovins d'explotacions noves o ampliacions de bestiar, situada a més de 50 km en línia recta de les instal·lacions ramaderes integrants del pla conjunt:

0,00ha.

Tipus de base agrícola

Gestionada pel titular de l'explotació ramadera	23,8
Gestionada per altres persones	7,4



Balanç de N del pla de gestió

---

Balanç del N en règim intensiu

Generació anual de N pel bestiar en règim intensiu (amb reducció): 4.867,20 Kg N/any

Destinacions anuals:

Tipus de destinació del N	Quantitat (Kg N/any)
N a eliminar per tractaments	0,00
N cap a compostatge en origen exempt de justificació	0,00
N cap a gestors de residus	0,00
N cap a centres de gestió o altres plans de gestió	0,00
N aplicable agrícolament segons les terres declarades	5.291,90
<b>TOTAL DESTINACIONS</b>	<b>5.291,90</b>

Diferència (generació - destinació): -424,70 Kg N/any

Balanç del N en règim extensiu

Generació anual de N pel bestiar en règim extensiu (amb reducció): 0,00 Kg N/any

N aplicable segons les pastures declarades: 0,00 Kg N/any

Diferència (generació - destinació): 0,00 Kg N/any



## Pla de gestió de dejeccions ramaderes individual

### Dades del/de la titular del pla

Nom i cognoms (o nom de l'empresa)			NIF
MAS ALBA 1748, SL.			B17430125
Adreça			Municipi
LLOC MAS HUGUET			VILADEMULS
CP			Comarca
17468			Pla de l'Estany
Telèfon 1	Telèfon 2	Fax	Correu electrònic
654500112			info@masalba.cat
Representant legal (només quan el/la titular és persona jurídica)			NIF del/de la representant
Llorenç Huguet Gené			40316673L

### Dades del/de la tècnic/a que signa

Nom i cognoms			NIF
GUARDIA ESTRADA, ALBERT			52165129W
Adreça			Municipi
C/ NARCIS BLANCH, 1-5 PIS bxs			GIRONA
CP			Comarca
17003			Gironès
Telèfon 1	Telèfon 2	Fax	Correu electrònic
	972410640		aguardia@agroxarxa.com
Titulació			
Enginyer tècnic agrícola			

### Dades del les instal·lacions ramaderes

Nom de l'explotació		Marca Oficial
Mas Huguet		8950IK
Municipi	Localitat	Superfície de naus i locals (m <sup>2</sup> )
Vilademuls	Vilademuls	850
Polígon	Parcel·la	Recinte SIGPAC
7	287	14
Coordenades U.T.M. (x,y) al centre de les instal·lacions ramaderes		
490847;4663530		

### Ampliació de capacitat de bestiar i afectació a zones vulnerables

Indiqueu si l'explotació afecta les zones vulnerables:

Sí  No

- En cas que NO, indiqueu l'increment de dejeccions (en Kg de N anuals) respecte a la situació actual: 0,00 Kg N.

- En cas que SÍ:

- Si afecta zones vulnerables del Decret 283/1998, indiqueu l'increment de dejeccions (en Kg de N anuals) respecte a la situació de l'explotació a 30 de juny de 2002: 1800 Kg N.
- Si afecta zones vulnerables del Decret 476/2004, indiqueu l'increment de dejeccions (en Kg de N anuals) respecte a la situació de l'explotació a 28 de novembre de 2004: 0 Kg N.
- Si afecta zones vulnerables de l'Acord de Govern 128/2009, indiqueu l'increment de dejeccions (en Kg de N anuals) respecte a la situació de l'explotació a 4 d'agost de 2009: 0,00 Kg N.
- Supòsit o supòsits que es compleixen dels previstos a l'Article 20 del Decret 136/2009:

1.a.1)  1.a.2)  1.a.3)  1.a.4)  1.b)  1.c)  1.d)  1.e)  1.f)  2)

### Annex PCAA

Classificació de l'explotació segons els annexos de la Llei de prevenció i control ambiental de les activitats:

Annex I.1  Annex I.2  Annex II  Annex III  No subjecte a aquesta llei





Generació anual de dejeccions i nitrogen

Tipus bestiar i fase productiva	Places	% de temps estabulat	Nitrogen				Purí		
			N estàndard (KgN/plaça i any)	% reducció N	Nitrogen intensiu amb reducció (Kg N/any)	Nitrogen total (Kg N/any)	Purí estàndard (m3/plaça i any)	Total purí (m3/any)	
Cabrum Reproductors	626	100	7,20	0,00	4.507,20	4.507,20			
Cabrum Reposició	100	100	3,60	0,00	360,00	360,00			
TOTAL						4.867,20	4.867,20		



## Gestió de dejeccions en el marc agrari

### a) Descripció de les terres on es preveu aplicar el nitrogen procedent del bestiar estabulat

Terres explotades agrícolament per la persona titular de l'explotació ramadera:

Terme municipal	Polígon	Parcel·la	Recinte SIGPAC	Any SIGPAC	Tipus d'ús	Zona vulnerable (Sí/No)	Superf.(ha)	Secà / Reg
17018	1	129	1	2017	Conreus herbacis	Sí	0,64	Secà
17018	1	157	10	2017	Conreus herbacis	Sí	0,03	Secà
17018	1	174	3	2017	Conreus herbacis	Sí	0,35	Secà
17018	1	229	31	2017	Conreus herbacis	Sí	0,25	Secà
17018	1	230	18	2017	Conreus herbacis	Sí	2,78	Secà
17018	1	53	1	2017	Conreus herbacis	Sí	1,75	Secà
17232	10	28	1	2017	Conreus herbacis	Sí	1,43	Secà
17232	10	39	2	2017	Conreus herbacis	Sí	1,81	Secà
17232	10	65	9	2017	Conreus herbacis	Sí	0,27	Secà
17232	11	118	11	2017	Conreus herbacis	Sí	0,40	Secà
17232	11	118	3	2017	Conreus herbacis	Sí	0,93	Secà
17232	11	118	4	2017	Conreus herbacis	Sí	1,77	Secà
17232	11	118	6	2017	Conreus herbacis	Sí	0,35	Secà
17232	11	118	7	2017	Conreus herbacis	Sí	3,47	Secà
17232	11	118	8	2017	Conreus herbacis	Sí	0,69	Secà
17232	11	118	9	2017	Conreus herbacis	Sí	0,42	Secà
17232	11	18	1	2017	Conreus herbacis	Sí	2,05	Secà
17232	7	287	24	2017	Vinya en secà	Sí	0,11	Secà
17232	7	297	2	2017	Rotacions farratgeres; prats artificials i praderies permanents	Sí	1,08	Secà
17232	7	9010	2	2017	Rotacions farratgeres; prats artificials i praderies permanents	Sí	0,20	Secà
17232	11	18	10	2017	Conreus herbacis	Sí	0,13	Secà
17232	11	41	1	2017	Conreus herbacis	Sí	0,08	Secà
17232	11	46	20	2017	Conreus herbacis	Sí	0,64	Secà
17232	11	46	23	2017	Conreus herbacis	Sí	1,28	Secà
17232	11	46	35	2017	Conreus herbacis	Sí	0,88	Secà
Total							23,80	



## Resum del pla de gestió de dejeccions ramaderes

---

### Generació anual de nitrogen

---

N total amb coeficients estàndard: 4.867 Kg N

N intensiu amb reducció: 4.867 Kg N

N bestiar extensiu: 0 Kg N

Increment de N:

Si no afecta zones vulnerables: 0 Kg N

Si afecta zones vulnerables del Decret 283/1998: 1.800 Kg N

Si afecta zones vulnerables del Decret 476/2004: 0 Kg N

Si afecta zones vulnerables de l'Acord de Govern 128/2009: 0 Kg N

### Volum anual generat i emmagatzematge de les dejeccions

---

#### Dejeccions sòlides

Dejeccions sòlides generades: 608 m3

Capacitat d'emmagatzematge de dejeccions sòlides assignada:

- En instal·lacions individuals: 407 m3 (8 mesos)
- En instal·lacions col·lectives: 0 m3 (0 mesos)

Tot impermeable      Sí  No

Capacitat necessària: 304 m3 (6 mesos)

#### Dejeccions líquides

Dejeccions líquides generades: 0 m3

Capacitat d'emmagatzematge de dejeccions líquides assignada:

- En instal·lacions individuals: 0 m3 (0 mesos)
- En instal·lacions col·lectives: 0 m3 (0 mesos)

Tot impermeable      Sí  No

Capacitat necessària: 0 m3 (5 mesos)



Balanç de N del pla de gestió

---

Balanç del N en règim intensiu

Generació anual de N pel bestiar en règim intensiu (amb reducció): 4.867,20 Kg N/any

Destinacions anuals:

Tipus de destinació del N	Quantitat (Kg N/any)
N a eliminar per tractaments	0,00
N cap a compostatge en origen exempt de justificació	0,00
N cap a gestors de residus	0,00
N cap a centres de gestió o altres plans de gestió	0,00
N aplicable agricolament segons les terres declarades	5.291,90
<b>TOTAL DESTINACIONS</b>	<b>5.291,90</b>

Diferència (generació - destinació): -424,70 Kg N/any

Balanç del N en règim extensiu

Generació anual de N pel bestiar en règim extensiu (amb reducció): 0,00 Kg N/any

N aplicable segons les pastures declarades: 0,00 Kg N/any

Diferència (generació - destinació): 0,00 Kg N/any

## CONTRACTE D'UTILITZACIÓ AGRÍCOLA DE FEMS I/O PURINS

En Àngel Sala Casellas Verdaguer amb DNI 40303619Y amb domicili a C/ Girona, 12 del municipi de Bàscara (17483) com a titular de les parcel·les relacionades en aquest full,

DECLARA que autoritza la disponibilitat de les mateixes per a la utilització agrícola dels fems i /o purins produïts a l'explotació ramadera de Mas Alba 1748, SL amb marca oficial 895IK.

PROV.	TERME MUNICIPAL	POL.	PARC.	RECIN	SUP. (ha)
17	232	11	46	4	7,39

TOTAL: 7,39

Aquest contracte té una durada d'un any a partir de la signatura present.

Aquest contracte es renovarà automàticament any rera any, si cap de les dues parts no comunica a l'altre, de forma fefaent, la voluntat de resoldre el present contracte, com a mínim amb un mes d'antelació a la data fixada com a final de campanya agrícola ( 30 de juny de cada any).

Les parts acorden la recepció/entrega de fems/purins durant la vigència del present contracte. El no compliment d'aquest extrem es motiu de rescissió del present contracte.

\*\*Veure DECLARACIÓ ÚNICA DE CONREUS O CÈDULA DE PROPIETAT CADASTRAL, on s'acredita la titularitat de les parcel·les relacionades.

Girona, 16 d'octubre de 2017.

Signat,  
El titular de les parcel·les agrícoles



Signat,  
El titular de l'explotació ramadera





Generalitat de Catalunya  
Departament d'Agricultura,  
Ramaderia, Pesca i Alimentació

**Declaració de cessió de terres per l'aplicació agrícola de dejeccions ramaderes**

**Dades de la persona titular de les terres**

Cognoms i nom o raó social		DNI/NIF/NIE	
Àngel Sala Casellas		40303619Y	
Adreça	Localitat		
C/ Girona, 12			
Municipi	Codi postal	Comarca	
Bàscara	17483	Alt Empordà	
Telèfon 1	Telèfon 2	Fax	Correu electrònic

**Dades del/de la representant**

Nom i cognoms	DNI/NIF/NIE

**Dades de la persona titular d'explotació ramadera o de pla de gestió de dejeccions**

Cognoms i nom o raó social		DNI/NIF/NIE	Marca oficial
Mas Alba 1748, SL		B17430125	895IK
Adreça	Localitat		
Mas Huguet			
Municipi	Codi postal	Comarca	
Vilademuls	17468	Pla de l'Estany	
Telèfon 1	Telèfon 2	Fax	Correu electrònic
654500112			

**Documentació que adjunto**

Contractes vigents d'aplicació de dejeccions ramaderes.

DECLARO sota la meua responsabilitat:

1. Que sóc la persona titular de les terres que figuren en l'Annex 1 d'aquest document i que les ha cedit a la persona indicada com a titular d'explotació ramadera o de pla de gestió de dejeccions.
2. Que aquesta cessió es refereix a l'aplicació agrícola de dejeccions ramaderes sota la normativa vigent, d'acord amb els contractes que s'adjunten, i per al període indicat al mateix annex. Així mateix, manifesta que encara queda com a mínim un any de vigència d'aquests contractes.
3. Que, en cas que hagués establert altres contractes d'aplicació de dejeccions referits a les mateixes terres, he procedit a rescindir-los i a comunicar-ho als afectats o bé, per altres motius, aquests altres contractes ja no són vigents actualment.
4. Que totes les dades que consten a l'imprès i a la documentació adjunta són certes i em comprometo a aportar dades i documents necessaris per a la seva comprovació, en qualsevol moment de la tramitació de l'expedient.
5. Que la documentació que presento en còpia és una còpia fidedigna de l'original i no he falsejat les dades que hi consten.
6. Que conec i em comprometo a complir les obligacions previstes en la normativa vigent.

NO AUTORITZO a la Generalitat de Catalunya a sol·licitar les meves dades a altres administracions o entitats públiques perquè verifiqui les dades manifestades.

Localitat i data

Girona, 16 d'octubre de 2017

Nom, cognoms i signatura del/de la representant/persona titular de les terres

Àngel Sala Casellas

D'acord amb la Llei orgànica 15/1999, de protecció de dades de caràcter personal, us informem que les vostres dades seran incorporades en un fitxer titularitat del Departament d'Agricultura, Ramaderia, Pesca i Alimentació (DARP). La finalitat del fitxer és gestionar i tramitar la llicència, l'autorització, la declaració, el permís o el carnet sol·licitat. El DARP és responsable del tractament i la tramitació de les dades. Les dades personals seran cedides, si escau, a les entitats determinades en el fitxer, inscrit a l'Autoritat Catalana de Protecció de Dades. La informació sol·licitada a la persona interessada és obligatòria per dur a terme la finalitat esmentada. Podeu exercir els drets d'accés, rectificació, cancel·lació i oposició mitjançant un escrit adreçat al DARP: Gran Via de les Corts Catalanes, 612-614, 08007 Barcelona.

**Servei de Sòls i Gestió Mediambiental de la Producció Agrària**



Generalitat de Catalunya  
Departament d'Agricultura,  
Ramaderia, Pesca i Alimentació

**Annex 1: Relació de les parcel·les cedides per un període de 1 anys**

---

Codi municipi	Polígon	Parcel·la	Recinte SigPac	Any SigPac
17232	11	46	4	2017



## Declaració de compliment dels criteris tècnics en l'elaboració dels plans de gestió de dejeccions ramaderes

### Dades de la persona tècnica que redacta el pla de gestió

Cognoms i nom GUÀRDIA ESTRADA, ALBERT			DNI/NIF/NIE 52165129W
Adreça CARRER NARCÍS BLANCH 1-5 BAIXOS		Localitat	
Municipi GIRONA	Codi postal 17003	Comarca GIRONÈS	
Telèfon 1 972410640	Telèfon 2	Fax	Correu electrònic aguardia@agroxarxa.com

### Dades del pla de gestió de dejeccions ramaderes presentat

Titular del pla de gestió MAS ALBA 1748, SL	
Núm. de pla de gestió IN0015215	Núm. de versió 1

DECLARO sota la meua responsabilitat que:

- En la data de signatura del Pla de gestió de dejeccions ramaderes dispo de la condició de persona tècnica habilitada pel DARP per elaborar i signar plans de gestió de dejeccions ramaderes, d'acord amb l'article 67 de la Llei 20/2009 i la resolució del cap del Servei de Sòls i Gestió Mediambiental de la Producció Agrària.
- Totes les activitats ramaderes incloses en el Pla de gestió de dejeccions ramaderes esmentat estan sotmeses al règim de comunicació (annex III), d'acord amb Llei 20/2009, de 4 de desembre, de prevenció i control de les activitats.
- He elaborat el Pla de gestió de dejeccions ramaderes d'acord amb la normativa vigent i d'acord amb els criteris tècnics aprovats per la Resolució AAM/1286/2015, de data 10 de juny del 2015.
- El Pla de gestió de dejeccions ramaderes
  - No incrementa més de 7.000 kg de N anuals respecte al darrer informe favorable del DARP sobre el pla de gestió, i per tant no requereix informe sobre la gestió de les dejeccions ramaderes a efectes de realitzar la comunicació a l'Ajuntament prevista al Títol IV de la Llei 20/2009.
  - Incrementa més de 7.000 kg de N anuals respecte al darrer informe favorable del DARP sobre el pla de gestió, i per tant ha d'aportar informe favorable del DARP sobre el pla de gestió en realitzar la comunicació a l'Ajuntament prevista al Títol IV de la Llei 20/2009.
- Respecte al balanç-resum de nitrogen que ha generat GDN generat per aquest pla de gestió i versió:
  - Confirmo aquest balanç que ha generat GDN.
  - NO confirmo el balanç generat per l'aplicació GDN. S'adjunta balanç-resum correcte per al pla de gestió presentat.
- Que totes les dades que consten a l'imprès i a la documentació adjunta són certes i em comprometo a aportar dades i documents necessaris per a la seva comprovació, en qualsevol moment de la tramitació de l'expedient.
- Que conec i em comprometo a complir les obligacions previstes en la normativa vigent.

NO AUTORITZO a la Generalitat de Catalunya a sol·licitar les meves dades a altres administracions o entitats públiques perquè verifiqui les dades manifestades.

Localitat i data  
GIRONA, A 8 DE FEBRER DE 2018  
Nom, cognoms i signatura de la persona tècnica  
ALBERT GUÀRDIA ESTRADA

D'acord amb la Llei orgànica 15/1999, de protecció de dades de caràcter personal, us informem que les vostres dades seran incorporades en un fitxer titularitat del Departament d'Agricultura, Ramaderia, Pesca i Alimentació (DARP). La finalitat del fitxer és gestionar i tramitar la llicència, l'autorització, la declaració, el permís o el carnet sol·licitat. El DARP és responsable del tractament i la tramitació de les dades. Les dades personals seran cedides, si escau, a les entitats determinades en el fitxer, inscrit a l'Autoritat Catalana de Protecció de Dades. La informació sol·licitada a la persona interessada és obligatòria per dur a terme la finalitat esmentada. Podeu exercir els drets d'accés, rectificació, cancel·lació i oposició mitjançant un escrit adreçat al DARP: Gran Via de les Corts Catalanes, 612-614, 08007 Barcelona.



## DECLARACIÓ I COMPROMÍS TITULAR EXPL. RAMADERA

El sr/sra LLORENÇ HUGUET GENÉ, amb NIF: 40316673L en representació pròpia o en representació la societat MAS ALBA 1748, S.L. amb CIF: B-17430125, Com a titular del PGDR n° de IN0015215 Versió: 01.

S'ha utilitzat el coeficient 1,65 m<sup>3</sup>/plaça i any en porcí d'engreix per a

granges noves o ampliacions de bestiar, el titular es compromet a

- Instal·lar abeuradors incorporats a la menjadora o utilitzar un sistema d'abeuratge del bestiar d'eficiència equivalent.
- Realitzar la neteja de la nau amb un grup d'alta pressió (> 100 atmosferes) i baix cabal (< 25 l/minut).
- Disposar de comptador o comptadors volumètrics d'aigua, disposant-los de tal manera que permetin conèixer el volum d'aigua consumit en les naus de porcs d'engreix de manera totalment diferenciada del consum d'altres orientacions o espècies presents a l'explotació.

He realitzat un tractament de separació sòlid-líquid, el titular

Es compromet a realitzar anualment una anàlisi representativa de les fraccions sòlida i líquida obtingudes mitjançant el separador, la qual haurà de contenir:

- Percentatge de matèria seca, matèria orgànica, nitrogen amoniacal, nitrogen total, fòsfor, coure i zinc.

He realitzat compostatge en origen, el titular es compromet a:

- Utilitzar en el procés de compostatge únicament els fems o fracció sòlida dels purins que procedeixin de la pròpia explotació ramadera, podent utilitzar com a materials per ajudar al procés de compostatge (pel seu efecte estructurant o de font de carboni) subproductes agraris o d'altres explícitament autoritzats.
- La superfície on es realitzi el compostatge haurà d'estar pavimentada i construïda de tal manera que permeti realitzar el procés de manera adient per obtenir la quantitat pretesa i que no hi hagin pèrdues de lixiviats cap al medi.
- Complir amb l'annex 10 del Decret 136/2009, pel que fa a la qualitat i el seguiment del compost obtingut.

He realitzat tractament NDN, el titular es compromet a:

- Realitzar anualment un programa de seguiment i control, executat o supervisat per una entitat independent (empresa de certificació

acreditada, entitat ambiental de control, universitat o centre de recerca), que garantirà la representativitat dels mostresjos i les anàlisis. Els resultats d'aquest programa anual, que han d'estar avalats per l'esmentada entitat i indicar el rendiment assolit quant a eliminació de N, formen part del llibre de gestió de les dejeccions ramaderes i s'han de conservar a disposició de l'Administració.

- Disposar d'un comptador volumètric de l'afluent i d'un de l'efluent líquid, així com enregistrar els volums i masses d'entrada i sortida del procés i el consum d'energia (kW) per m<sup>3</sup> tractat.
- Contemplar almenys les següents anàlisis dins el programa de seguiment i control:

Durant el 1r any de funcionament es realitzaran almenys 2 anàlisis de caracterització de cadascuna de les fraccions del procés. Durant els següents anys se'n realitzarà almenys una anàlisi anual.

Les fraccions que cal analitzar són l'afluent, l'efluent líquid i el llot efluent. Els paràmetres mínims de caracterització són: pH, conductivitat elèctrica, sòlids totals, sòlids volàtils, N Kjeldahl, P total, N amoniacal (només en l'afluent) i N nítric (només en les dues fraccions efluentes).

- Disposem d'aviram ecològic, el titular es compromet a regenerar periòdicament la coberta vegetal dels patis per tal de recuperar el Nitrogen excretat per les aus .

Disposem de granja d'oví i/o cabrum que compatibilitzem la nau pròpia com a femer el titular es compromet a tenir una quantitat suficient de jaç (palla, serradures), sobre les dejeccions per garantir que els animals en tot moment gaudeixen de les condicions de higiene i benestar adients.

- La nostra explotació ramadera disposa de bassa/es flexible/s ubicada/es dins el recinte de la granja, el titular es compromet a què:

- La bassa flexible romanguí sempre dins el recinte de l'explotació.
- La bassa flexible s'ubiqui sobre una superfície que no ofereixi dubtes quant a la seva idoneïtat (sense rugositats que puguin trencar-la).

- Disposem de contenidors mòbils com a emmagatzematge dins el recinte de la granja i el titular es compromet a mantenir-ne un nombre equivalent mínim, equivalent als m<sup>3</sup> necessaris, en tot moment dins el recinte de l'explotació

- Fem gestió amb un transportista autoritzat que distribueix les dejeccions a agricultors d'una altra comunitat autònoma, el titular es compromet a presentar anualment al DAAM una còpia informatitzada del llibre de gestió de dejeccions ramaderes que contindrà les quantitats efectivament lliurades de dejeccions i les diferents destinacions de fora de Catalunya, així com els albarans d'entrega

degudament diligenciats pel transportista autoritzat.

- Fem gestió fora del marc agrari i el titular es compromet a comunicar anualment al DAAM, abans del 31 de gener de l'any natural següent les quantitats efectivament lliurades al gestor autoritzat, durant l'any precedent, tant en quantitat ( Tn, m3) com en Kg de N.
- disposem d'una explotació ecològica en ZV que amplia en base a l'article 20.1.c del Decret 136/2009, el titular es compromet a efectuar la inscripció posterior de l'explotació al CCPAE.

A handwritten signature in black ink, consisting of a series of overlapping loops and a long horizontal stroke extending to the right.

Gestió de Residus Especials Fer-Vet, SL  
 B-17572132  
 Pol. Ind de Girona - Av. Mas Vilà 134  
 17457 Riudellots de La Selva  
 Tel 972469600 Fax 9772714  
 info@fervet.cat www.fervet.cat

**Mas Alba 1748, SL**  
 Mas Huguet  
 17468 Terradelles  
 Vilademuls

Factura      NÚMERO      DATA  
 161422      18/08/2016

686

CIF/NIF/NIE  
 B-17430125

FORMA DE PAGAMENT

Al comptat 18/08/2016

QUANTITAT	DESCRIPCIÓ	PREU UNITAT	% IVA	TOTAL BASE
1,00	Recollida Contenedor 30L. 895IK			
1,00	Contenedor 30L. Residus Ramaders	39,45	10	39,45
	Adjuntem Justificant de Lliurament			

**COMPTAT VOU. COMPTAT**  
**fer-vet**  
 Pol. Ind. de Girona  
 Av. Mas Vilà 134  
 17457 RIUDELLOTS DE LA SELVA  
 Tels. 972 46 96 00 - 607 240 842

TIPUS	IMPORT	DESCOMPTE	BASE	IVA
10,00	39,45		39,45	3,95
21,00				

**TOTAL      43,40**

Compte Núm.  
 ###

Línea: 415 SEGURO RETIRADA Y DESTRU.

Plan: 2017

Modalidad de Seguro: Seguro Renovable

Ref. Colectivo: 1821387-1

Declaración: 180708V-0

**SITUACIÓN DE LAS EXPLOTACIONES**

Provincia. ....: 17 - GIRONA

Comarca. ....: 6 - GIRONES

Término Municipal: 218 - VILADEMULS

Subtérmino. ....:

**DATOS DE LA EXPLOTACIÓN**

Nº Explotación: 1

Código REGA: ES172180029168

Especie: 5 - OVINO

Régimen: 3 - REPRODUCCION Y RECRÍA

Grupo de Razas: 3 - TODAS

Tipo de Capital: 15 - RETIRADA Y DESTRUCCION

AUTORIZACION ESPEC. ZPAEN: 002 NO

**TIPO ANIMALES****NUMERO ANIMALES****PRECIO****VALOR ASEGURADO**

4 - REPRODUCTOR

243

11,4500

2.782,35

**TOTAL****243****2.782,35****RESUMEN GENERAL DE EXPLOTACIONES****TIPO CAPITAL****VALOR ASEGURADO**

15 - RETIRADA Y DESTRUCCION

Animales.

243

2.782,35



P100 2017180708V



AGRUPACIÓN ESPAÑOLA DE ENTIDADES ASEGURADORAS  
DE LOS SEGUROS AGRARIOS COMBINADOS, S. A.  
Gobelias, 23 - Tel: 902 01 01 93 - 28023 Madrid (ESPAÑA)

**PRORROGA ANUAL DE LA DECLARACIÓN DE SEGURO**

Línea: 415 SEGURO RETIRADA Y DESTRU.

Plan: 2017

Modalidad de Seguro: Seguro Renovable

Ref. Colectivo: 1821387-1

Declaración: 180708V-0

**DATOS DEL TOMADOR**

NIF/CIF: G62083027

ASOCIACION FIAGRO

CARAVELLA "LA NIÑA" 4 BAJ

Piso/letra:

Blq:

Esc:

Localidad: BARCELONA

08017 - BARCELONA

Tfno. Fijo: 932052213

Tfno. Móvil: 0

e-mail: afiagro@fiatc.es

**DATOS DEL ASEGURADO**

NIF/CIF: B17430125

MAS ALBA 1748 SL

MAS HUGUET-TERRADELLES SN

Piso/letra:

Blq:

Esc:

Localidad: VILADEMULS

17468 - GIRONA

Tfno. Fijo:

Tfno. Móvil:

e-mail:

**SUBVENCIONES SOLICITADAS**

Tipo de Subvención:

Nº Seg. Social:

Régimen:

**RESUMEN DE COBERTURAS Y GARANTIAS****Garantía Base**

Garantía	RIESGOS CUBIERTOS	% CAPITAL ASEGURADO	CALCULO INDEMNIZACION	% MINIMO INDEMNIZABLE	% FRANQUICIA
RyD ovino/caprino rep.	RETIRADA Y DESTRUCCIÓN (RyD)	100%	Precios Gestoras / Compensación factura	Sin Mínimo	Sin Franquicia

El presente cuadro recoge las distintas opciones de contratación que, de entre las posibles, ha elegido voluntariamente el asegurado una vez ha sido previamente informado de las mismas, así como un resumen de las condiciones aplicables a cada una de ellas. El resto de condiciones de aplicación que forman parte del presente contrato se encuentran recogidas en las Condiciones Generales y Especiales y Orden Ministerial del Ministerio de Agricultura, Alimentación y Medio Ambiente. El tomador, en su propio nombre, y en nombre y representación del asegurado, acepta expresamente, mediante la firma de la presente declaración, dichas Condiciones, incluidas aquellas cláusulas que pudieran ser consideradas limitativas y de la cláusula de tratamiento de datos personales que figura en este documento.

ENTIDAD	<b>M134 FIATC SEGUROS</b>	Cod. Interno:	10360004
---------	---------------------------	---------------	----------

Mediador: BANASEGUR

Tipo: 5 - Corredor

Corredor recibe retrib.del Aseg: NO(SI/NO)

Imp.Comis.que recibe de Enti: 0,00

El presente documento se compone de 4 páginas impresas

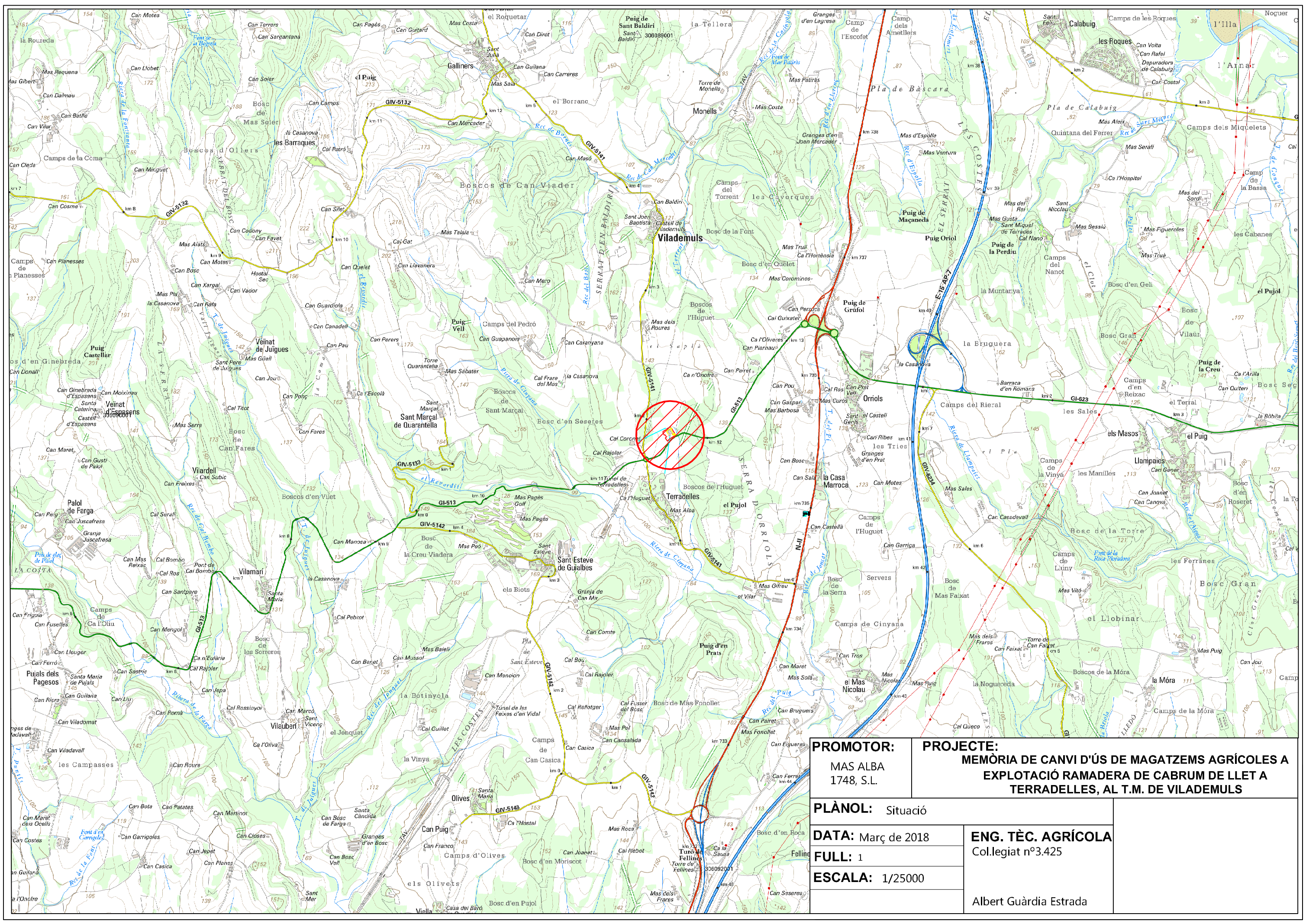
El presente documento recoge los cambios recibidos, desde la fecha de entrada en vigor del seguro hasta el día 01-10-2017

Fecha inicio de las garantías: 01-10-2017

Fecha fin de las garantías: 30-09-2018

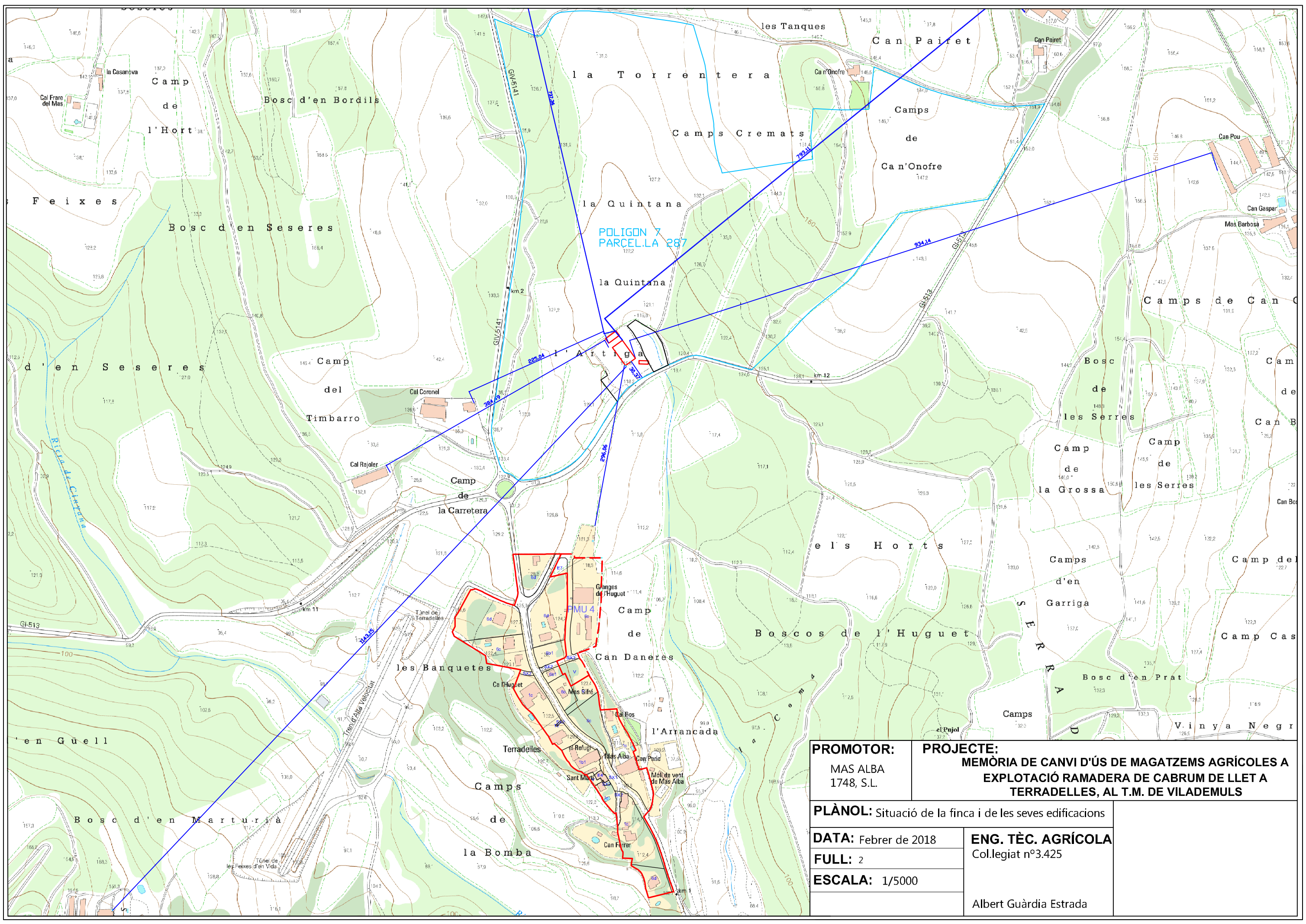
Comunicación Definitiva

## **PLÀNOLS**



<b>PROMOTOR:</b> MAS ALBA 1748, S.L	<b>PROJECTE:</b> <b>MEMÒRIA DE CANVI D'ÚS DE MAGATZEMS AGRÍCOLES A EXPLOTACIÓ RAMADERA DE CABRUM DE LLET A TERRADELLES, AL T.M. DE VILADEMULS</b>
<b>PLÀNOL:</b> Situació	<b>ENG. TÈC. AGRÍCOLA</b> Col.legiat nº3.425  Albert Guàrdia Estrada
<b>DATA:</b> Març de 2018	
<b>FULL:</b> 1	
<b>ESCALA:</b> 1/25000	

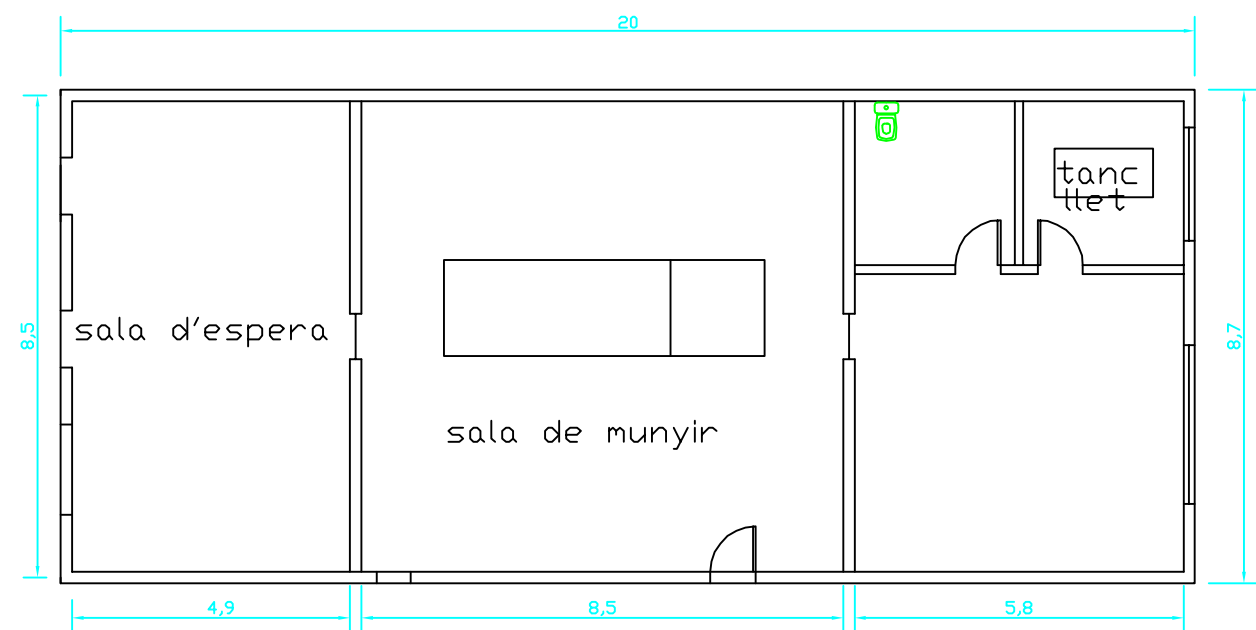
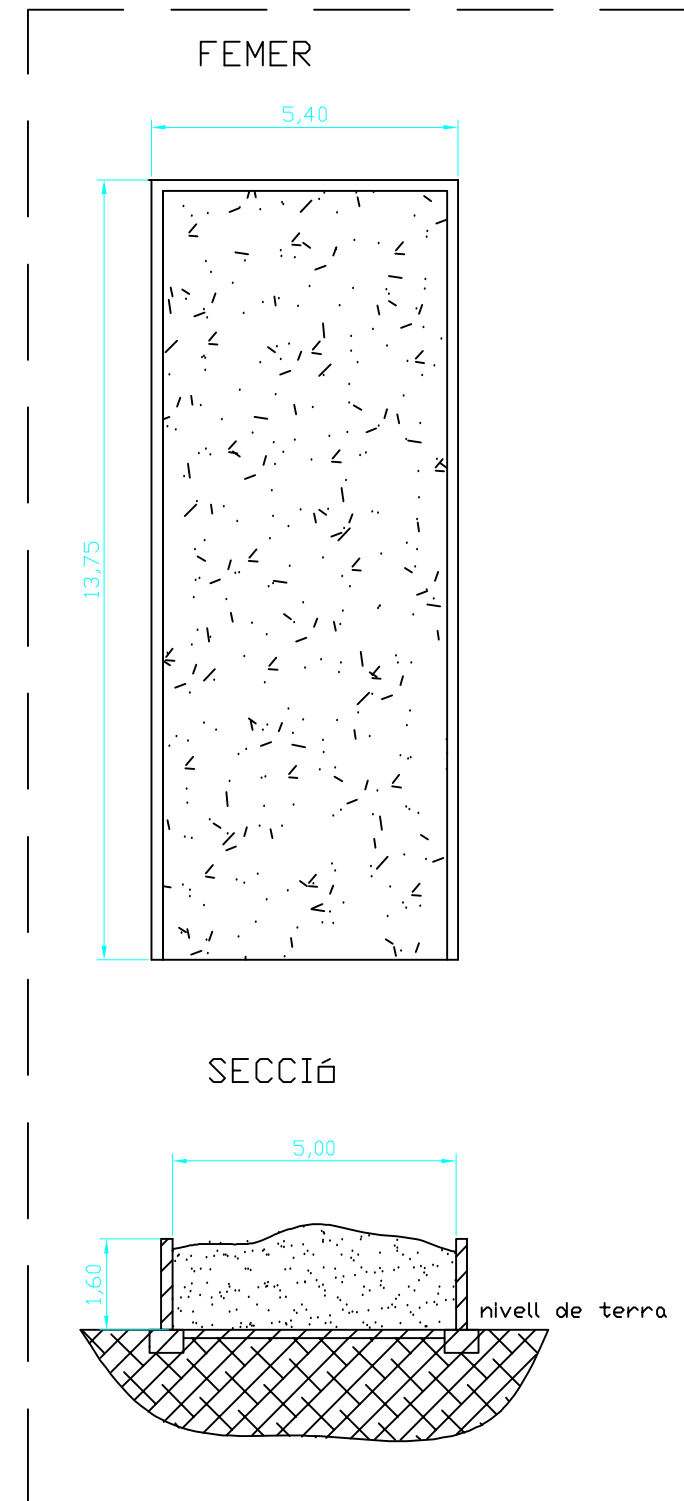
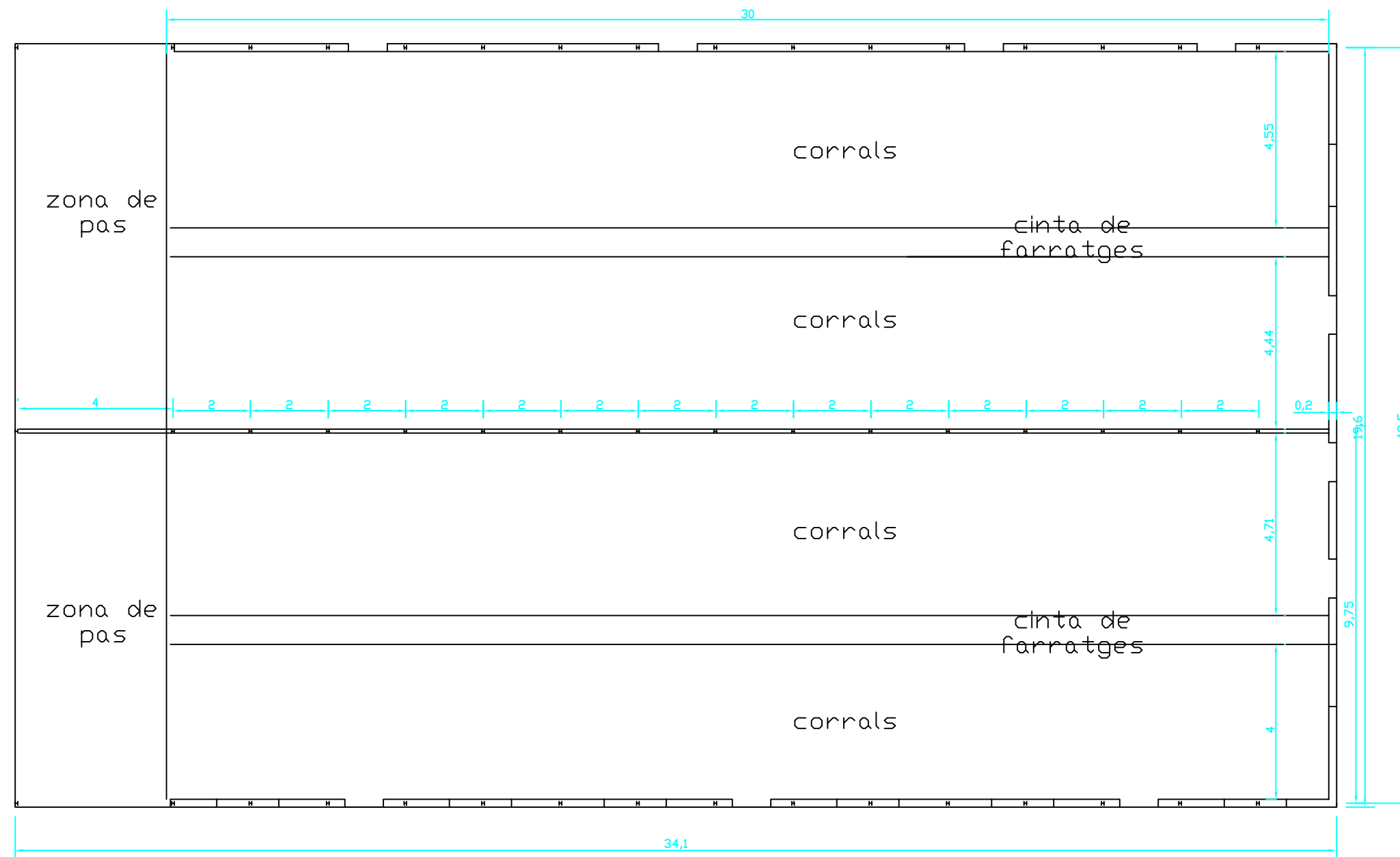




<b>PROMOTOR:</b> MAS ALBA 1748, S.L.	<b>PROJECTE:</b> MEMÒRIA DE CANVI D'ÚS DE MAGATZEMS AGRÍCOLES A EXPLOTACIÓ RAMADERA DE CABRUM DE LLET A TERRADELLES, AL T.M. DE VILADEMULS
<b>PLÀNOL:</b> Situació de la finca i de les seves edificacions	
<b>DATA:</b> Febrer de 2018	<b>ENG. TÈC. AGRÍCOLA</b> Col·legiat nº3.425
<b>FULL:</b> 2	
<b>ESCALA:</b> 1/5000	Albert Guàrdia Estrada



<b>PROMOTOR:</b> MAS ALBA 1748, S.L.	<b>PROJECTE:</b> MEMÒRIA DE CANVI D'ÚS DE MAGATZEMS AGRÍCOLES A EXPLOTACIÓ RAMADERA DE CABRUM DE LLET A TERRADELLES, AL T.M. DE VILADEMULS
<b>PLÀNOL:</b> Situació relativa	<b>ENG. TÈC. AGRÍCOLA</b> Col.legiat nº3.425  Albert Guàrdia Estrada
<b>DATA:</b> Març de 2018	
<b>FULL:</b> 3	
<b>ESCALA:</b> 1/2000	



<b>PROMOTOR:</b> MAS ALBA 1748, S.L.	<b>PROJECTE:</b> MEMÒRIA DE CANVI D'ÚS DE MAGATZEMS AGRÍCOLES A EXPLOTACIÓ RAMADERA DE CABRUM DE LLET A TERRADELLES, AL T.M. DE VILADEMULS
<b>PLÀNOL:</b> Planta construccions i femer	
<b>DATA:</b> Març de 2018	<b>ENG. TÈC. AGRÍCOLA</b> Col.legiat nº3.425
<b>FULL:</b> 2	
<b>ESCALA:</b> 1/150	Albert Guàrdia Estrada