





Toses




Formacions arbrades

-  Boscos aciculifolis
-  Boscos caducifolis
-  Boscos de ribera
-  Erms
-  Landes
-  Matollars i landes
-  Molleres
-  Prats
-  Prats alpins i subalpins





Espais i afectacions legals

-  Espai EIN
-  Parc Natural
-  Flora i fauna amenaçada
-  Habitats d'interès Comunitari

Punts d'inventari

-  Parcel·les d'inventari pericial
-  Parcel·les d'inventari dasomètric
-  Parcel·les d'inventari descriptiu

Xarxa viària

-  Camí forestal
-  Camí rural
-  Pista de desembosc
-  Pista secundària

Límits i parcel·lació

-  Rodals
-  Baga del Padro i Cirret CUP 38
-  Bosc Vedat CUP 39
-  Bosc Vedat i Bac de l'Infla CUP 40
-  Clot del Raco CUP 41
-  Empruiets de Toses CUP 80
-  Empruiets de Dòrria CUP 43
-  La Morera CUP 81
-  Mestre Bernat CUP 68
-  Solell del Coll i Baga de Toses CUP 44

Mapa 2.1: Mapa descriptiu

Toses,
Ripollès

Escala: 1:10.000

Titular forests:



Tècnic redactor:

