


# DOCUMENT ÚNIC DE PROTECCIÓ CIVIL MUNICIPAL DE TORROELLA DE FLUVIÀ



Aquest Pla de protecció civil ha estat realitzat arrel d'un conveni entre l'Ajuntament de Torroella de Fluvià i el Consell Comarcal de l'Alt Empordà



Redacció del pla i memòria: Martí Roqué Esteba  
Cartografia i mapes: Serveis tècnics CCAE

**ÍNDEX**

1.	Document 1. Generalitats i Organització Municipal .....	5
1.1.	Introducció, normativa i disposicions legals .....	5
1.2.	Dades generals del municipi .....	7
1.2.1.	IDENTIFICACIÓ DEL MUNICIPI .....	7
1.2.2.	SITUACIÓ GEOGRÀFICA .....	7
1.2.3.	DADES DE POBLACIÓ .....	8
1.2.4.	INFRASTRUCTURES I VIES DE COMUNICACIÓ .....	9
1.2.5.	SERVEIS BÀSICS.....	11
1.2.6.	CLIMATOLOGIA.....	13
1.2.7.	OROGRAFIA I HIDROLOGIA.....	13
1.3.	Organització municipal de protecció civil .....	14
1.3.1.	ESTRUCTURA, FUNCIONS I RESPONSABILITATS .....	14
1.3.2.	CENTRES DE COORDINACIÓ .....	20
1.4.	Programa i procediment d'implantació, simulacres, manteniment, revisió i actualització .....	21
1.4.1.	PROGRAMA DE LA IMPLANTACIÓ DEL PLA .....	21
1.4.2.	MANTENIMENT DEL PLA .....	22
1.4.3.	PROGRAMA D'EXERCICIS I SIMULACRES .....	23
1.5.	Bases per al pla de recuperació previst a l'article 31 de la Llei 4/1997 .....	26
2.	Document 2. Anàlisi del risc .....	28
2.1.	Risc territorial .....	28
2.2.	Riscos especials .....	28
2.2.1	INCENDIS FORESTALS .....	29
2.2.2	INUNDACIONS .....	32
2.2.3	NEVADES .....	36
2.2.4	EMERGÈNCIES SÍSMIQUES .....	39
2.2.5	VENTADES.....	40
3.	Vulnerabilitat municipal .....	41
3.1.	Àrees o sectors d'afectació .....	41
3.2.	Elements vulnerables .....	45
4.	PROCEDIMENTS OPERATIUS PER RISC .....	71
4.1.	Procediment operatiu .....	71
4.1.1.	CRITERIS D'ACTIVACIÓ. NIVELLS.....	71

4.1.2.	TASQUES PREVENTIVES I OPERATIVES ASSOCIADES A CADASCUN DELS NIVELLS	71
4.1.3.	AVISOS: ORGANITZACIÓ, SISTEMES I RECORREGUTS D'AVÍS.....	82
4.1.4.	PROCEDIMENTS DE RELACIÓ I D'INTEGRACIÓ AMB ELS PLANS D'ÀMBIT SUPERIOR	83
4.2.	Mesures de protecció a la població .....	84
4.2.1.	EXECUCIÓ DE L'EVACUACIÓ .....	84
4.2.3	PAUTES DE CONFINAMENT .....	85
4.3.	Centres d'acollida. Tipologia. ....	87
5.	Document 5. Fitxes d'actuació .....	88
6.	Document 6. Directori telefònic i catàleg de mitjans i recursos .....	101
6.1.	Directori telefònic .....	101
6.1.1.	ORGANIGRAMA MUNICIPAL DE L'EMERGÈNCIA .....	101
	Grups actuants .....	102
6.1.2.	CENTRES DE COORDINACIÓ I SERVEIS D'EMERGÈNCIA .....	103
6.1.3.	ELEMENTS VULNERABLES.....	103
6.1.4.	CENTRES D'ACOLLIDA.....	167
6.1.5.	MITJANS DE COMUNICACIÓ.....	168
6.1.6.	MUNICIPIS VEÏNS.....	168
6.2.	Catàleg de mitjans i recursos .....	169
6.2.1.	MITJANS I RECURSOS DE L'AJUNTAMENT.....	169
6.2.2.	VEHICLES MUNICIPALS .....	169
6.2.3.	XARXA D'HIDRANTS MUNICIPAL .....	169
6.2.4.	SERVEIS BÀSICS.....	169
6.2.5.	SERVEIS SANITARIS.....	170
7.	Document 7. Cartografia bàsica i específica (per a cada risc).....	197

## 1. Document 1. Generalitats i Organització Municipal

---

### 1.1. Introducció, normativa i disposicions legals

El Document Únic de Protecció Civil Municipal és el document que estableix el marc orgànic i funcional previst per a un municipi, amb l'objecte de prevenir i controlar els riscos sobre les persones i els béns i donar resposta adequada a les possibles situacions d'emergència del municipi, sota responsabilitat del titular del pla i garantint la integració d'aquestes actuacions amb el sistema autonòmic de protecció civil.

D'acord amb la Llei 4/97 de protecció civil de Catalunya, l'Ajuntament resta obligat a elaborar i implantar el Pla de protecció civil municipal, del qual aquest document n'és la base.

D'altra banda, el Document Únic de Protecció Civil Municipal, s'ha realitzat, a banda del Decret 155/2014, de 25 de novembre, pel qual s'aprova el contingut mínim per a l'elaboració i homologació dels plans de protecció civil municipal i s'estableix el procediment per a la seva tramitació conjunta, d'acord amb les disposicions legals, Plans d'emergència i normativa que es descriu a continuació:

A nivell municipal:

- Pla Bàsic d'Emergències aprovat pel Ple de l'Ajuntament i homologat per la Comissió de Protecció Civil de Catalunya el dia 10 de juliol de 2008.
- Pla INFOCAT i PAM INFOCAT aprovat pel Ple de l'Ajuntament i homologat per la Comissió de Protecció Civil de Catalunya el dia 27 de juliol de 2011.
- Pla NEUCAT i PAM NEUCAT aprovat pel Ple de l'Ajuntament i homologat per la Comissió de Protecció Civil de Catalunya el dia 27 de juliol de 2011.
- Pla INUNCAT i PAM INUNCAT aprovat pel Ple de l'Ajuntament i homologat per la Comissió de Protecció Civil de Catalunya el dia 27 de juliol de 2011.
- Pla SISMICAT i PAM SISMICAT aprovat pel Ple de l'Ajuntament i homologat per la Comissió de Protecció Civil de Catalunya el dia 27 de juliol de 2011.

A nivell autonòmic:

- Decret 161/1995, de 16 de maig, pel qual s'aprova el Pla de protecció civil de Catalunya (PROCICAT).
- Acord GOV/165/2014, de 9 de desembre, pel qual s'aprova el Pla especial per a emergències radiològiques de Catalunya (RADCAT).
- Acord GOV/141/2014, de 21 d'octubre, pel qual s'aprova la revisió del Pla especial d'emergències per incendis forestals de Catalunya (INFOCAT).
- Acord GOV/14/2015, de 10 de febrer, pel qual s'aprova la revisió del Pla especial d'emergències per inundacions de Catalunya (INUNCAT).

- Acord GOV/138/2014, de 14 d'octubre, pel qual s'aprova la revisió del Pla especial d'emergències sísmiques a Catalunya (SISMICAT).
- Acord GOV/29/2015, de 3 de març, pel qual s'aprova la revisió del Pla especial d'emergència exterior del sector químic de Catalunya (PLASEQCAT).
- Acord GOV/132/2014, de 30 de setembre, pel qual s'aprova la revisió del Pla especial d'emergències per accidents en el transport de mercaderies perilloses per carretera i ferrocarril a Catalunya (TRANSCAT).
- Acord GOV/126/2014, de 23 de setembre, pel qual s'aprova la revisió del Pla especial d'emergències per nevades a Catalunya (NEUCAT).
- Acord GOV/139/2014, de 14 d'octubre, pel qual s'aprova la revisió del Pla especial d'emergències per allaus a Catalunya (ALLAUCAT).
- Acord GOV/128/2010, de 13 de juliol, pel qual s'aprova el Pla especial per a emergències aeronàutiques a Catalunya (AEROCAT).
- Acord GOV/15/2015, de 10 de febrer, pel qual s'aprova la revisió del Pla especial d'emergències per contaminació de les aigües marines de Catalunya (CAMCAT).
- ACORD GOV/115/2017, d'1 d'agost, pel qual s'aprova el Pla especial d'emergències per risc de vent a Catalunya (VENTCAT).

**1.2. Dades generals del municipi**

## 1.2.1. IDENTIFICACIÓ DEL MUNICIPI

<b>NOM MUNICIPI</b>	Torroella de Fluvià
<b>COMARCA</b>	Alt Empordà
<b>PROVÍNCIA</b>	Girona

	NUCLI URBÀ	SANT TOMÀS DE FLUVIÀ	VILACOLUM
<b>SUPERFÍCIE TOTAL</b>	0,29km <sup>2</sup>	0,046km <sup>2</sup>	0,305km <sup>2</sup>
<b>POBLACIÓ</b>	250	20	441
<b>DENSITAT POBLACIÓ</b>	862 hab/km <sup>2</sup>	434,80 hab/km <sup>2</sup>	1.445,90 hab/km <sup>2</sup>

## 1.2.2. SITUACIÓ GEOGRÀFICA

	TELÈFON AJUNTAMENT	TELÈFON POLICIA LOCAL	UBICACIÓ
Ventalló	972 793 156	-	Sud
Sant Miquel de Fluvià	972 568 069	-	Sud-oest
Palau de Santa Eulàlia	972 568 078	-	Oest
Siurana	972 526 084	-	Nord
Riumors	972 534 210	-	Nord-est
Vilamacolum	972 520 255	-	Est
Sant Pere Pescador	972 520 207	-	Est

<b>SUPERFÍCIE TOTAL</b>	16,9km2
<b>SUPERFÍCIE URBANA</b>	0,63km2
<b>SUPERFÍCIE FORESTAL</b>	0,67km2
<b>SUPERFÍCIE AGRÍCOLA</b>	18,60km2

## 1.2.3. DADES DE POBLACIÓ

<b>DADES DE POBLACIÓ</b>	
<b>POBLACIÓ TOTAL</b>	711
<b>POBLACIÓ ESTACIONAL MITJANA</b>	1200

\*\* Dades del 2016



## 1.2.4. INFRASTRUCTURES I VIES DE COMUNICACIÓ

<b>INFRASTRUCTURES I VIES DE COMUNICACIÓ</b>			
<b>CARRETERA / AUTOPISTA</b>	<b>TITULARITAT</b>	<b>PUNTS QUILOMÈTRICS (FRONTERERS)</b>	<b>PONTS I TÚNELS</b>
C-31 (nou traçat)	Serveis Territorials de Carreteres de Girona 972 201 200	369+100 374+900	NUS VIARI Nord ARCV01 sobre el camí del Pla ARCV02 sobre el camí dels Masos PONT05 sobre el camí de Sant Miquel de Fluvià. NUS VIARI Sud ARCV03 sobre el camí vell de Figures  Pont 01 (Pont de Torroella).- sobre el Riu Fluvià
Antiga C-31	Serveis Territorials de Carreteres de Girona 972 201 200	370+500 373+100	Pont03 sobre la nova C31
GIV-6218 Crta. de St. Miquel de Fluvià a Torroella de Fluvià	Diputació de Girona	0 2+050	Pont02.- sobre el Rec de Mollet. (nou traçat des del Nus viari Sud)
GIV-6217 Crta de Torroella de Fluvià a Sant Pere Pescador	Diputació de Girona	0 2+050	

Crta. de St. Tomàs de Fluvià a Siurana	Municipal	0 2+700	
Carretera de Torroella de Fluvià	Municipal	0 3+500	PONT04 sobre la C31
<b>NOM CAMÍ</b>	<b>PRIMARI<sup>1</sup> (&gt;5 m)</b>	<b>SECUNDARI (entre 3 i 5 m)</b>	<b>ASFALTAT (SI / NO)</b>
Camí dels Masos	Sí	No	Sí
Camí baix de Sant Tomàs de Fluvià	No	Sí	Sí
Camí de Sant Tomàs de Fluvià	Sí	No	Sí
Camí dels Americans	Si	No	Sí
Camí de Siurana	Sí	No	Sí
Camí del Fluvià	Sí	No	No
Camí de Sant Tomàs de Fluvià a Estanyet	No	Sí	No
Camí de Baseiria	No	No	No
Camí de Vilacolum a Baseiria	No	No	No
Camí Alt de Sant Tomàs de Fluvià	No	No	No
Camí de Torroella de Fluvià	No	Sí	Sí
<b>LÍNIA DE FERROCARRIL</b>	<b>CARACTERÍSTIQUES</b>	<b>ESTACIONS</b>	<b>PONTS I TÚNELS (PUNT QUILOMÈTRIC)</b>
Metro	-	-	-
RENFE	-	-	-
FGC	-	-	-
<b>ESTACIÓ AERONÀUTICA</b>	<b>DADES DE CONTACTE</b>		<b>CARACTERÍSTIQUES</b>
-	-		-

<sup>1</sup> Segons el Pla INFOCAT:

Camins primaris: camins que tenen una amplada mínima de 5 m i que permeten el pas creuat de vehicles de tipus bomba rural pesada (BRP).

Camins secundaris: camins i pistes forestals entre 3 i 5 m d'amplada amb sobre-amples disposats cada 100-150 m que permeten el pas creuat de vehicles de tipus bomba rural pesada (BRP).

Camins terciaris: camins i pistes forestals que no permeten el pas creuat de camions tipus BRP i que tampoc no disposen de sobre-amples cada 100–150 metres.

-	-	-
PORT MARÍTIM	DADES DE CONTACTE	CARACTERÍSTIQUES
-	-	-
MÈTODE DE TRANSPORT	DADES DE CONTACTE	CARACTERÍSTIQUES
-	-	-

## 1.2.5. SERVEIS BÀSICS

LÍNIA DE GASIFICACIÓ	COMPANYIA	CARACTERÍSTIQUES DEL TRANSPORT
-	Hermanas Mallol.	C. Narcís Monturiol  Tel.: 972 503103 Repertiment de bombones de butà
-	Repsol	Dipòsit de Gas Propà.  servei a un sol carrer de Torroella i l'urbanització

LÍNIA ELÈCTRICA	TENSIÓ	COMPANYIA	AFECTA LA MASSA FORESTAL? (S/N)
Línia aèria 25kV	25000V	Endesa	S
EM19092	25000V	Endesa	S
EM19993	25000V	Endesa	S
EM19085	25000V	Endesa	S
EM19066	25000V	Endesa	S
EM19073	25000V	Endesa	S
EM19095	25000V	Endesa	S
EM19081	25000V	Endesa	S
EM19094	25000V	Endesa	S
EM19080	25000V	Endesa	S
EM19081	25000V	Endesa	S
EM19078	25000V	Endesa	S

EM19090	25000V	Endesa	S
EM19083	25000V	Endesa	S

<b>TORRE DE TELECOMUNICACIONS</b>	<b>COMPANYIA</b>	<b>COORDENADES UTM</b>	<b>CARACTERÍSTIQUES</b>
No hi ha constància	-	-	-

La companyia responsable de la xarxa d'aigua potable de Torroella de Fluvià és el propi Ajuntament.

## 1.2.6. CLIMATOLOGIA

<b>VALORS NORMALS MITJOS DE PRECIPITACIONS DARRERS ANYS</b>												
<b>MES</b>	GEN	FEB	MARÇ	ABR	MAIG	JUNY	JUL	AGO	SET	OCT	NOV	DES
<b>L/M<sup>2</sup></b>	51.7	36.46	37.95	54.53	54.94	46.65	20.18	31.74	53.39	105.7	63.29	58.91

<b>VENTS DOMINANTS</b>	N
------------------------	---

	LOCALITZACIÓ	CARACTERÍSTIQUES	ENLLAÇ WEB
Torroella de Fluvià [XZ]	Latitud 42,18179 Longitud 3,06156	Xarxa d'Estacions Meteorològiques de Catalunya Altitud: 6m  Alta 8/4/14	<a href="http://www.meteo.cat/observacions/xema/dades?codi=XZ">http://www.meteo.cat/observacions/xema/dades?codi=XZ</a>

## 1.2.7. OROGRAFIA I HIDROLOGIA

<b>ALTITUD MÀXIMA</b>	9m
<b>ALTITUD MÀXIMA AMB POBLACIÓ / INFRAESTRUCTURES</b>	9m
<b>ALTITUD MÍNIMA</b>	8m
<b>ALTITUD MÍNIMA AMB POBLACIÓ / INFRAESTRUCTURES</b>	8m
<b>ALTITUD DEL NUCLI URBÀ</b>	9m
<b>RIUS</b>	Riu Fluvià
<b>RIERES</b>	Sèquia de la Mota de l'Estany
<b>TORRENTS A DESTACAR</b>	Rec de Mollet Rec Corredor Rec de la Bomba
<b>CANALS</b>	-
<b>LLACS</b>	-
<b>EMBASSAMENTS</b>	-
<b>PASSOS SOTERRANIS</b>	-

### **1.3. Organització municipal de protecció civil**

#### **1.3.1. ESTRUCTURA, FUNCIONS I RESPONSABILITATS**

L'organització municipal de protecció civil és el conjunt de persones encarregades de dur a terme la protecció civil del municipi, amb l'objectiu de fer front a les emergències que puguin sorgir dins del municipi per tal de salvar vides, protegir béns i el medi ambient.

L'estructura de l'organització municipal de protecció civil té com a punt més elevat de responsabilitat a l'alcalde, que és l'autoritat de protecció civil d'àmbit municipal i, com a base de l'organització, es troben les diferents comissions i comitès encarregats de dur a terme les accions per tal d'aplicar correctament el Pla de Protecció Civil Municipal.

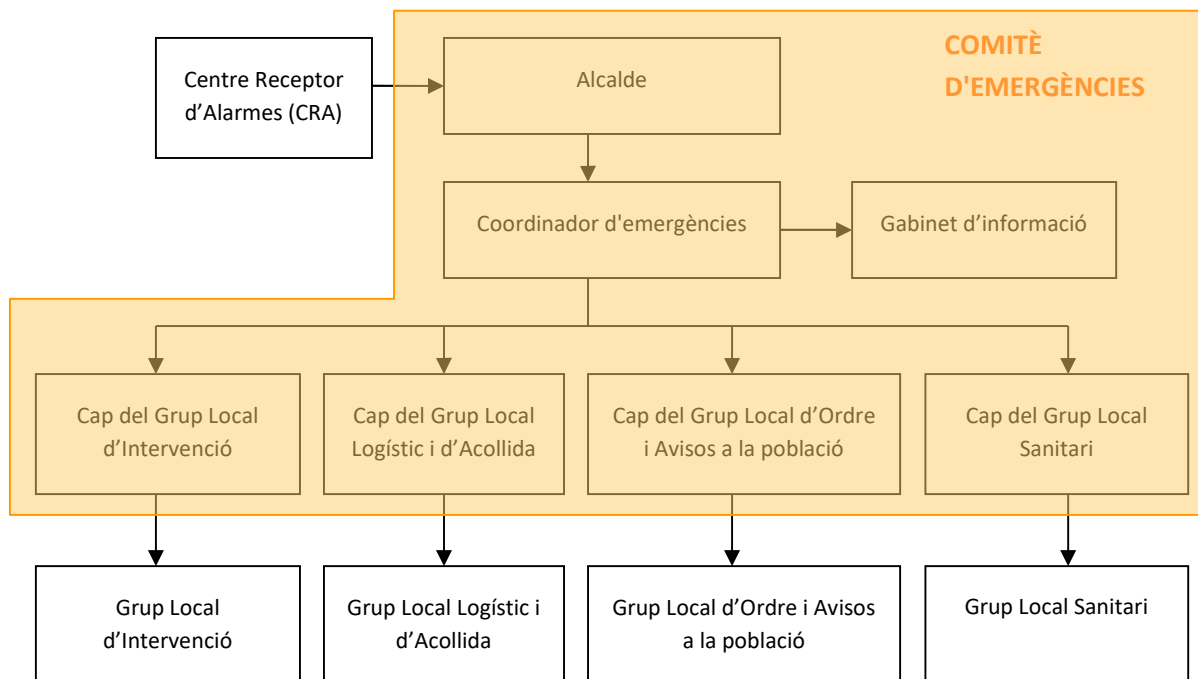
En aquest apartat es tracta doncs, de donar a conèixer les diferents figures dins de l'organització municipal de protecció civil tot explicant les seves funcions i responsabilitats.

#### Comissió municipal de protecció civil:

La Comissió Municipal de Protecció Civil és un òrgan que es crea pel Pla de l'ajuntament i està presidit per l'alcalde o alcaldessa. És l'òrgan que vetlla per la prevenció i la seguretat del municipi i és el marc de col·laboració, coordinació i presa d'acords entre els diversos serveis municipals i entre les diferents administracions amb incidència en el municipi en matèria d'anàlisi de risc, prevenció, planificació, intervenció, informació a la població i rehabilitació. Així doncs, es tracta d'un òrgan amb caràcter consultiu, deliberant i coordinador.

La composició de la Comissió municipal de Protecció Civil serà diferent en cada municipi, però en general integrada per representats de l'ajuntament i de les altres administracions que disposen de serveis afectes als plans municipals; per representants de les entitats col·laboradores en funcions de protecció civil i de l'associació de voluntaris i voluntàries, si n'hi ha; pels directors o directores dels plans d'autoprotecció de les empreses i dels centres del municipi que hi siguin convocats, i pel personal tècnic que es consideri necessari.

L'organigrama municipal en emergències segueix el següent patró:



En resum, s'ha de realitzar una explicació de les funcions i responsabilitats del municipi i de les figures següents:

#### Centre Receptor d'Alarmes (CRA)

És el centre on es reben i des d'on es notifiquen els avisos d'emergència.

#### Comitè d'emergències:

- Alcalde
- Consell Assessor
- Gabinet d'informació municipal

Aquests òrgans es defineixen de la manera següent:

#### Alcalde (Director del Pla)

L'alcalde del municipi és l'autoritat de protecció civil d'àmbit municipal, i per tant el director del Pla municipal de protecció civil o responsable municipal de l'emergència. Pot delegar les funcions de direcció del Pla al/a la tinent/a d'alcalde (o a altres regidors/es, si en manquen).

L'alcalde és el responsable màxim de l'elaboració, la implantació i l'execució del Pla de protecció civil municipal.

## Funcions:

- Analitzar i valorar la situació.
- Informar-ne al director del Pla Especial de la Generalitat per mitjà del CECAT (Tel. 93 551 72 85) i coordinar-se amb el director del Pla Especial de la Generalitat.
- Declarar la pre-alerta, l'activació i la desactivació del Pla de protecció civil municipal. Informar-ne al director del Pla Especial de la Generalitat per mitjà del CECAT (Tel. 93 551 72 85).
- Convocar el Comitè Municipal d'Emergències.
- Constituir i exercir la direcció del CECOPAL.
- Informar i coordinar-se amb el director del Pla Especial de la Generalitat.
- Analitzar i valorar la situació.
- Si fos el cas, donar l'ordre de preparar i prendre totes les mesures preventives necessàries, previstes a nivell municipal, per minimitzar els danys previsibles.
- Donar l'ordre de divulgar els consells d'autoprotecció davant del risc.
- Avaluar i determinar els elements vulnerables, i posar-ho en coneixement del director del Pla Especial de la Generalitat. Si és convenient, haurà de propiciar l'activació dels diversos PAU que ho requereixin.
- Decidir en tot moment, amb el Comitè Municipal d'Emergències, les actuacions més adients per fer front a l'emergència dins del seu marge de responsabilitat i aplicar les mesures de protecció a la població (avisos, acollida i suport), als béns i al medi ambient.
- Assegurar l'execució de la part de les funcions que el municipi assumeixi i vetllar per la correcta execució d'aquestes funcions.
- Ordenar la incorporació als grups d'actuació del Pla Especial de la Generalitat dels mitjans i recursos municipals disponibles per garantir la protecció i la seguretat de la població.
- Decretar, si s'escau, mobilitzacions i expropiació temporal.
- Assegurar el manteniment i l'operativitat del Pla de protecció civil municipal.
- D'altres, en funció del risc.

Consell Assessor

El Consell Assessor té per funcions:

- Assessorar el director del pla, l'alcalde.



- Analitzar i valorar la situació, aportant-hi tota la informació i trametent les instruccions de l'alcalde als seus respectius col·laboradors.
- Altres funcions específiques per a cada risc concret.

El Consell Assessor es compon de:

- El / La cap del Grup Local d'Ordre i Avisos a la Població
- El / La cap del Grup Local Sanitari
- El / La cap del Grup Local Logístic i d'Acollida
- El / La cap del Grup Local Específic pel Risc corresponent en cada cas
- El / La coordinador municipal de l'emergència
- Altres en funció del risc a criteri del director del Pla, en general tots els regidors i/o tècnics implicats en la resolució de l'emergència

#### Grup Local d'Ordre i Avisos a la Població

Les funcions d'avisos són:

- Avisar a la població afectada que estigui en les zones de risc de l'emergència i especialment als elements vulnerables.
- Transmetre la informació de les mesures a adoptar per part de la població.

Les funcions d'ordre són:

- Coordinar i executar les tasques d'allunyament, evacuació o confinament de la població i dels elements vulnerables.
- Garantir la seguretat ciutadana a la zona de risc.
- Controlar els accessos a la zona de risc.
- Realitzar la vigilància viària a la zona d'emergència, efectuant el control del trànsit d'accés dels components dels grups d'emergència.
- Guiar els actuants cap al Centre de Comandament Avançat (CCA) i a l'Àrea sanitària.

#### Grup Local d'Intervenció

Les seves funcions són:

- Assessorar tècnicament als diferents cossos d'emergència sobre l'actuació en front de l'emergència.
- Donar recolzament a les tasques necessàries per a prevenir i controlar les emergències.
- Donar recolzament a les tasques de rescat i salvament de persones i béns.
- Informar el coordinador del CCA i atendre les seves instruccions.

#### Grup Local Sanitari

Les seves funcions són:

- Informar-se de la situació sanitària en l'àrea d'emergència.
- Prestar assistència sanitària in situ.
- Conèixer l'estat i la ubicació dels afectats.
- Cobrir les necessitats farmacèutiques.
- Prestar atenció psicològica als afectats i familiars.
- Realitzar les tasques de salut pública.

#### Grup Local Logístic i d'Acollida

- Proporcionar i gestionar els serveis bàsics municipals.
- Preparar els centres d'acollida i gestionar-los per tal que es pugui acollir a la població.
- Donar allotjament, proveïment d'aliments, control i serveis socials a les persones afectades.
- Subministrar tots els materials o combustibles que es necessitin.
- Rebre el voluntariat ocasional.
- Específiques per al risc de nevades i allaus:
  - o Coordinar les tasques de neteja de la xarxa viària establint prioritats d'actuació per tal de minimitzar les situacions de risc i que els Grups d'Actuació puguin complir les seves missions.
  - o Preveure el material necessari per minimitzar les conseqüències de l'emergència (fundents, maquinària, material lleuger i pesant de treball i transport...).
  - o Donar suport tècnic al personal dels vehicles desviats als aparcaments.
  - o Donar suport al grup sanitari en el transport de persones que necessiten atenció sanitària (per exemple: persones que han d'anar a l'hospital a fer diàlisi).

#### Coordinador municipal de l'emergència

És la figura que fa de vincle entre l'alcalde i els diferents grups d'emergència, essent el màxim responsable del Consell Assessor. És el responsable de comunicar amb els diferents grups d'emergència municipal i de controlar que tot es fa segons el previst, a més de suplir a l'alcalde en cas que fos necessari, amb una disponibilitat de 24 hores al dia.

Les seves funcions són:

- Coordinar l'emergència.
- Comunicar amb tots els grups d'emergència municipal.
- Rebre comunicacions del CRA.

- Assessorar l'alcald.
- Controlar la situació i evolució de l'emergència i supervisar les accions dels diferents grups d'emergència.

#### Representant municipal al CECAT

És el responsable de traslladar-se al CECAT, en cas que aquest ho requereixi, per tal de donar informació a Protecció Civil, d'una forma directa i conjunta, de tot el que pugui ser necessari per a la resolució de l'emergència.

#### Gabinet d'Informació Municipal

El Gabinet d'Informació Municipal és l'òrgan responsable de donar la informació en el moment de l'emergència.

Les seves funcions són:

- Aplegar informació sobre l'emergència
- Transmetre (o difondre) la informació generada dins el Comitè d'Emergències a la població en general i a les persones directament o indirectament afectades

<b>ORGANITZACIÓ MUNICIPAL DE PROTECCIÓ CIVIL</b>		
<b>CÀRREC OPERATIU</b>	<b>CÀRREC HABITUAL</b>	<b>NÚMERO DE FITXA D'ACTUACIÓ</b>
Centre Receptor d'Alarmes	Alcalde	1
Responsable emergència municipal	Alcalde	2
Coordinador municipal de l'emergència	Alcalde	3
Representant municipal al CECAT	1er tinent alcalde. Governació, Ensenyament, Agricultura i Obres Públiques.	4
Cap del Gabinet d'informació	2on Tinent alcalde. Esports i Joventut, Parcs i Jardins, Medi Ambient i Sanitat.	5
Cap del Grup local logístic i d'acollida	Regidor. Àrea d'Economia i Hisenda, Cultura, Festes i Noves tecnologies.	6
Cap del Grup local d'ordre i avisos a la població	2on Tinent alcalde. Esports i Joventut, Parcs i Jardins, Medi Ambient i Sanitat.	7

## 1.3.2. CENTRES DE COORDINACIÓ

» **Centres de recepció d'alarmes (CRA)**

<b>Lloc</b>	Ajuntament de Torroella de Fluvià
<b>Adreça</b>	Pl. de l'Ajuntament, s/n.
<b>Telèfon</b>	972 520 260
<b>Correu electrònic</b>	<a href="mailto:ajuntament@torroelladefluvia.cat">ajuntament@torroelladefluvia.cat</a>
<b>Altres comunicacions</b>	Fax 972 550 263 Emissores Rescat 7719801 i 7719802
<b>Protocols, fitxes d'actuació, etc.</b>	Fitxa d'actuació núm. 1

**El CRA és un centre que ha d'estar operatiu 24 hores al dia, 365 dies a l'any. En cas que no sigui possible, aquestes funcions seran dutes a terme per l'alcalde o persona en qui delegui.**

**Funcions**

- Notificar qualsevol alarma al **112** i al **CECAT (Tel. 93 551 72 85 / 977 29 76 00)**.
- Rebre la notificació de l'alarma i trametre-la.
- Valorar, segons el protocols establerts, la importància de l'alarma.
- Posar en marxa el avisos d'activació del Pla de protecció civil municipal.
- Informar-se, en els primers moments, de la marxa de l'emergència.
- Establir contacte amb el coordinador municipal de l'emergència o l'alcalde.

» **Centres de Coordinació Operativa Local (CECOPAL)**

<b>Lloc</b>	Ajuntament de Torroella de Fluvià Local social Vilacolum (Inuncat)
<b>Adreça</b>	Pl. de l'Ajuntament, s/n. C/Besalú s/n
<b>Telèfon</b>	972 520 260
<b>Correu electrònic</b>	<a href="mailto:ajuntament@torroelladefluvia.cat">ajuntament@torroelladefluvia.cat</a>
<b>Recursos</b>	Propis
<b>Altres comunicacions</b>	Fax 972 550 263 Emissores Rescat 7719801 i 7719802

## Funcions

- És el centre de coordinació municipal, que realitza les accions determinades pel director del Pla. Des d'aquí es dirigeix i es coordinen les actuacions dels diversos serveis relacionats amb el Pla.
- Mantenir contacte directe i continu amb el **Centre de Coordinació Operativa de Catalunya (CECAT, Tel. 93 551 72 85 / 977 29 76 00)**.
- Notificar als grups operatius i al **CECAT** l'activació i la desactivació del Pla de protecció civil municipal.
- Facilitar, si s'escau, la informació a la població del municipi, amb els mitjans oportuns, segons les circumstàncies del risc i l'evolució de la situació de l'emergència.
- Mobilitzar i assegurar la transmissió de la informació i les ordres als grups operatius municipals decidides per la direcció del Pla, així com activar els mitjans i recursos municipals necessaris.
- Canalitzar l'ordre de l'autoritat de protecció civil municipal de prestació de serveis personals i la requisita, la intervenció o l'ocupació temporal i transitòria dels béns necessaris per afrontar les situacions d'emergència.
- Donar suport als mitjans d'emergències, de seguretat i als serveis especialitzats aliens que intervinguin en el municipi sota l'estructura del Pla activat.

### 1.4. Programa i procediment d'implantació, simulacres, manteniment, revisió i actualització

#### 1.4.1. PROGRAMA DE LA IMPLANTACIÓ DEL PLA

<b>IMPLANTACIÓ DEL PLA</b>			
<b>DATA</b>	<b>TIPUS</b>	<b>RISC/OS</b>	<b>ADREÇAT A</b>
Juliol 2017	IMPLANTACIÓ	TOTS	COMITÉ EMERGÈNCIES
Març 2018	SIMULACRE	INUNCAT	GRUPS LOCALS
Setembre 2018	SIMULACRE	NEUCAT	GRUPS LOCALS
Març 2019	SIMULACRE	INFOCAT	GRUPS LOCALS
Març 2020	SIMULACRE	SISMICAT	GRUPS LOCALS
Abril 2020	SIMULACRE	VENTCAT	GRUPS LOCALS

## 1.4.2. MANTENIMENT DEL PLA

<b>MANTENIMENT DEL PLA</b>	
<b>Data d'homologació:</b>	2017/2018
<b>Data d'homologació de l'última revisió:</b>	2011
<b>Data de l'última actualització:</b>	2011
<b>Data de la propera revisió:</b>	2021/2022

## 1.4.3. PROGRAMA D'EXERCICIS I SIMULACRES

<b>PROGRAMA D'EXERCICIS I SIMULACRES</b>			
<b>EXERCICI Nº:</b>	<b>1</b>		
<b>DATA</b>	<b>Juliol 2017</b>	<b>HORA</b>	<b>9:30</b>
<b>ESCENARI</b>			
<b>CECOPAL</b>			
<b>ZONA INVOLUCRADA</b>			
<b>3 SUPÒSITS DE RISC PLANTEJATS PER L'ALCALDE</b>			
<b>CARACTERÍSTIQUES</b>			
<b>GESTIÓ REALITZADA PEL COMITÈ D'EMERGÈNCIES</b>			
<b>VERIFICACIÓ I COMUNICACIÓ D'EXERCICI A ORGANISME OFICIAL COMPETENT:</b>			
<b>PROTECCIÓ CIVIL GIRONA</b>			
<b>AVALUACIÓ</b>			
<b>INFORME AMB L'ANÀLISI DE LA CORRELACIÓ TEMPORAL ACTUACIONS REALITZADES PER CECOPAL</b>			
<b>PROGRAMA D'EXERCICIS I SIMULACRES</b>			
<b>EXERCICI Nº:</b>	<b>2</b>		
<b>DATA</b>	<b>Març 2018</b>	<b>HORA</b>	<b>9:30</b>
<b>ESCENARI</b>			
<b>SIMULACRE INUNCAT</b>			
<b>ZONA INVOLUCRADA</b>			
<b>SUD DEL NUCLI URBÀ DE TORROELLA DE FLUVIÀ</b>			
<b>CARACTERÍSTIQUES</b>			
<b>GESTIÓ REALITZADA PEL COMITÈ D'EMERGÈNCIES</b>			
<b>VERIFICACIÓ I COMUNICACIÓ D'EXERCICI A ORGANISME OFICIAL COMPETENT:</b>			
<b>PROTECCIÓ CIVIL GIRONA</b>			
<b>AVALUACIÓ</b>			
<b>INFORME AMB L'ANÀLISI DE LA CORRELACIÓ TEMPORAL ACTUACIONS REALITZADES PER GRUP D'ACOLLIDA</b>			

<b>PROGRAMA D'EXERCICIS I SIMULACRES</b>			
<b>EXERCICI Nº:</b>	<b>3</b>		
<b>DATA</b>	<b>Setembre 2018</b>	<b>HORA</b>	<b>9:30</b>
<b>ESCENARI</b>			
<b>SIMULACRE NEUCAT</b>			
<b>ZONA INVOLUCRADA</b>			
<b>TOTA LA POBLACIÓ</b>			
<b>CARACTERÍSTIQUES</b>			
<b>ACTUACIÓ GRUP LOCAL LOGÍSTIC i ACOLLIDA</b>			
<b>VERIFICACIÓ I COMUNICACIÓ D'EXERCICI A ORGANISME OFICIAL COMPETENT:</b>			
<b>PROTECCIÓ CIVIL GIRONA</b>			
<b>AVALUACIÓ</b>			
<b>INFORME AMB L'ANÀLISI DE LA CORRELACIÓ TEMPORAL ACTUACIONS REALITZADES PER GRUP LOCAL ACOLLIDA</b>			
<b>PROGRAMA D'EXERCICIS I SIMULACRES</b>			
<b>EXERCICI Nº:</b>	<b>4</b>		
<b>DATA</b>	<b>Març 2019</b>	<b>HORA</b>	<b>9:30</b>
<b>ESCENARI</b>			
<b>SIMULACRE INFOCAT</b>			
<b>ZONA INVOLUCRADA</b>			
<b>SANT TOMÀS DE FLUVIÀ</b>			
<b>CARACTERÍSTIQUES</b>			
<b>ACTUACIÓ GRUP LOCAL LOGÍSTIC i ACOLLIDA</b>			
<b>VERIFICACIÓ I COMUNICACIÓ D'EXERCICI A ORGANISME OFICIAL COMPETENT:</b>			
<b>PROTECCIÓ CIVIL GIRONA</b>			
<b>AVALUACIÓ</b>			
<b>INFORME AMB L'ANÀLISI DE LA CORRELACIÓ TEMPORAL ACTUACIONS REALITZADES PER GRUP LOCAL ACOLLIDA</b>			



<b>PROGRAMA D'EXERCICIS I SIMULACRES</b>			
<b>EXERCICI N°:</b>	<b>5</b>		
<b>DATA</b>	<b>Març 2019</b>	<b>HORA</b>	<b>9:30</b>
<b>ESCENARI</b>			
<b>SIMULACRE SISMICAT</b>			
<b>ZONA INVOLUCRADA</b>			
<b>TOTA LA POBLACIÓ</b>			
<b>CARACTERÍSTIQUES</b>			
<b>ACTUACIÓ GRUP LOCAL LOGÍSTIC i ACOLLIDA</b>			
<b>VERIFICACIÓ I COMUNICACIÓ D'EXERCICI A ORGANISME OFICIAL COMPETENT:</b>			
<b>PROTECCIÓ CIVIL GIRONA</b>			
<b>AVALUACIÓ</b>			
<b>INFORME AMB L'ANÀLISI DE LA CORRELACIÓ TEMPORAL ACTUACIONS REALITZADES PER GRUP LOCAL ACOLLIDA</b>			

<b>PROGRAMA D'EXERCICIS I SIMULACRES</b>			
<b>EXERCICI N°:</b>	<b>6</b>		
<b>DATA</b>	<b>Abril 2020</b>	<b>HORA</b>	<b>9:30</b>
<b>ESCENARI</b>			
<b>SIMULACRE VENTCAT</b>			
<b>ZONA INVOLUCRADA</b>			
<b>TOTA LA POBLACIÓ</b>			
<b>CARACTERÍSTIQUES</b>			
<b>ACTUACIÓ GRUP LOCAL LOGÍSTIC i ACOLLIDA</b>			
<b>VERIFICACIÓ I COMUNICACIÓ D'EXERCICI A ORGANISME OFICIAL COMPETENT:</b>			
<b>PROTECCIÓ CIVIL GIRONA</b>			
<b>AVALUACIÓ</b>			
<b>INFORME AMB L'ANÀLISI DE LA CORRELACIÓ TEMPORAL ACTUACIONS REALITZADES PER GRUP LOCAL ACOLLIDA</b>			

### 1.5. Bases per al pla de recuperació previst a l'article 31 de la Llei 4/1997

#### 1. Recopilació de les fonts d'informació dels danys produïts:

- Tècnics municipals
- Brigada d'obres
- Agents de la Policia Municipal, els Mossos d'Esquadra, la Guàrdia Civil
- Bombers
- Servei d'enllumenat, de clavegueram... del municipi
- Companyies de l'aigua, del gas, d'electricitat i de telèfons
- Serveis de transports: ferrocarrils, transport urbà, empreses d'autocars, empreses de transports...
- Carreteres
- Indústries, comerços... del municipi
- Particulars
- Serveis sanitaris
- Altres que el municipi consideri oportú

#### 2. Recopilació de les dades dels danys que s'han produït:

- Localització dels danys: cal indicar el lloc concret (fins i tot amb cartografia).
- Descripció de:
  - Els elements afectats (cal indicar el tipus d'element i una descripció).
  - Els tipus dels danys que s'han produït.
  - Causes que han produït els danys.

#### 3. Valoració econòmica dels danys (despeses que s'han generat durant l'emergència i cost per recuperar la normalitat).

És responsabilitat de l'Ajuntament l'adopció immediata de les mesures següents:

- Notificació a les companyies de gas, d'electricitat, de telèfons, de llum, carreteres, mitjans de transport de les avaries, talls de subministrament, dels danys que s'han produït.
- Acollida de la població.

- Proveïment de recursos a la població.
- Desenrunament i neteja.
- Recerca de mitjans i recursos.
- Control d'aqüífers.

Proposta de reconstrucció o reparació dels danys:

- Descripció de les obres, reparacions... a realitzar per recuperar o reparar els danys (la proposta es pot realitzar per evitar la repetició dels danys).
- Valoració econòmica (cost per recuperar la normalitat).
- Designació de responsables.
- Definició de terminis.

Cal saber si la zona s'ha declarat o no zona d'actuació especial (o catastròfica). En aquest cas les ajudes vindran de l'Estat, el qual aprova un Reial decret llei (primer l'aprova el Consell de Ministres i posteriorment el validen les Corts), per establir de forma concreta i per a cada catàstrofe totes les mesures, actuacions i procediments a seguir. S'hi estableixen, també, les previsions de finançament mitjançant el crèdit extraordinari.

Al marge de les subvencions que dóna l'Estat, pot haver-hi ajudes de les comunitats autònomes, la Unió Europea, les diputacions... En aquest cas, cal tenir en compte que aquestes ajudes són incompatibles amb les que pugui donar l'Estat.

Cal destacar que queden excloses les ajudes de les diferents administracions als danys produïts en béns assegurats, ja que existeix el Consorci de Compensació d'Assegurances, entitat autònoma de caràcter públic que actua com a reasseguradora de les companyies privades en cas que es produeixin catàstrofes.

## 2. Document 2. Anàlisi del risc

---

### 2.1. Risc territorial

<b>RISC TERRITORIAL</b>		
	<b>Classificació del risc al municipi segons PROCICAT</b>	<b>AVALUACIÓ</b>
<b>Emergències per onades de calor</b>	AFECTA	OBLIGAT
<b>Emergències per concentració de persones</b>	AFECTA	CONVENIENT

### 2.2. Riscos especials

<b>RISCOS ESPECIALS</b>		
	<b>Classificació del risc al municipi segons Pla Especial Generalitat</b>	<b>AVALUACIÓ</b>
<b>Risc d'incendi forestal (INFOCAT):</b>	Perill exclòs. Vulnerabilitat baixa	NO OBLIGAT
<b>Risc d'inundacions (INUNCAT):</b>	Risc Moderat	OBLIGAT
<b>Risc per nevades (NEUCAT):</b>	Vulnerabilitat moderada	RECOMANAT
<b>Risc sísmic (SISMICAT):</b>	Intensitat (MSK) VI-VII, superació del llindar d'intensitat	OBLIGAT
<b>Risc per ventades (VENTCAT)</b>	Risc elevat	OBLIGAT

**2.2.1 INCENDIS FORESTALS**

Incendis forestals esdevinguts al municipi:

Sector afectat	Causa	Any	Superfície cremada
Ctra. Sant Miquel Fluvià a Castelló	Intencionat – danys a un sembrat	18/08/1978	3
Mas Palol		31/07/1983	0,3
Mas Palol		15/08/1986	2
L'Illeta		12/09/1993	4
Mas Palot		13/04/1994	0,2
Can Pelat		28/07/1994	0,5
Marge esquerra riu Fluvià		16/08/1998	0,05
Pista Riu Fluvià		10/08/2004	0,003
La Rajolera		30/08/2006	0,03

» **Massa forestal(Situació i límits)**

Sector/s de massa forestal	Situació geogràfica (respecte al nucli urbà)	Característiques
Bosc de Sant Tomàs	Est (Nord de Sant Tomàs)	Pins i alzines.
Santa Martina de Canyà	Est (Nord de Sant Tomàs)	Pins i alzines.
Bosc	Est (Nord dels boscos anteriors)	Pins i alzines.
Bosc de la Brava	Est (Nord dels anteriors, compartit amb Siurana)	Pins i alzines.
Bosc del Vedat	Est (Nord Est de Sant Tomàs)	Pins i alzines.
Bosc d'en Volta	Est (Est de Sant Tomàs)	Pins i alzines.
Bosc de l'Hort de Sant Cebrià	Sud Est	Plantada Pins i alzines
Boscos de Ribera del Fluvià	Sud del terme	Boscos esclarissats d'ambient de ribera inclosos en la Xarxa Natura

Dades específiques per incendis forestals:

» **Camins primaris**

Són aquells camins que tenen una amplada mínima de 5 metres i que permeten el pas creuat de dos camions de tipus BRP.

Nom / Núm. Identificació	Origen- Destí	Sector
C-31 (nou traçat)	Ventalló – Pol. Ind. Vilamalla	Tot el municipi de nord a sud
Antiga C-31	Sud nucli urbà a nord nucli urbà Torroella	Nucli urbà Torroella
GIV-6218 Crta. de St. Miquel de Fluvià a Torroella de Fluvià	Sant Miquel de Fluvià a Torroella de Fluvià	Les Garrigues
GIV-6217 Crta de Torroella de Fluvià a Sant Pere Pescador	Torroella de Fluvià a Sant Pere	Les Illes / Salt del Barat
Crta. de St. Tomàs de Fluvià a Siurana	Sant Tomàs de Fluvià a Siurana	Canyà / Garriga de Sant Tomàs
Carretera de Torroella de Fluvià	Sant Tomàs de Fluvià a Torroella de Fluvià	El Pastoret / Les Gavarres
Camí dels Masos	Torroella de Fluvià a Vilacolum	Camp dels Americans
Camí de Sant Tomàs de Fluvià	GIV-6218 Sant Miquel a Siurana	Pla de Mollet / Canyà
Camí dels Americans	Camí C-31 a Camí de Siurana	Camp dels Americans
Camí de Siurana	Camí C-31 a Camí dels Americans	Camp dels Americans
Camí del Fluvià	Riu Fluvià a Camí de Siurana	Palol / Camp de l'Arbre / Camp dels Americans

» **Camins secundaris**

Són aquells camins i pistes forestals amb una amplada entre 3 i 5 metres amb sobre-amples disposats cada 100 - 150 metres que permeten el pas creuat de vehicles.

Nom / Núm. Identificació	Origen- Destí	Sector
Camí baix de Sant Tomàs de Fluvià	Sant Tomàs de Fluvià a Vilacolum	El Rouret
Camí de Sant Tomàs de Fluvià a Estanyet	Sant Tomàs de Fluvià a Vilacolum	El Rouret

Camí de Torroella de Fluvià	Torroella de Fluvià a Sant Pere	Pla de Vilacolum
-----------------------------	---------------------------------	------------------

» **Camins terciaris**

Són aquells camins i pistes forestals que no permeten el pas creuat de dos camions de tipus BRP i que tampoc no disposen de sobre -amples cada 100 - 150 metres. No es consideren part de la xarxa bàsica de camins per a incendis forestals del Pla Especial de la Generalitat perquè afegixen complexitat operativa.

Nom / Núm. Identificació	Origen- Destí	Sector
Camí de Baseia	De Carretera de Siurana a Baseia	Puig de l'Estany
Camí de Vilacolum a Baseia	Vilacolum a Baseia	Closes Serrades / L'Arrebassada / Puig de l'Estany / El Revellar
Camí Alt de Sant Tomàs de Fluvià	Sant Tomàs de Fluvià a Vilacolum	El Rouret

» **Punts d'aigua amb hidrant**

Nom / Núm. Identificació	Sector	Capacitat (m³)
No hi ha constància	-	-

» **Punts d'aigua sense hidrant**

Nom / Núm. Identificació	Sector	Característiques	Capacitat (m³)	Accés <sup>2</sup> (s/n)	
				Camió	Helicòpter
No hi ha constància	-	-	-	-	-

» **Hidrants**

Núm. Identificació	Diàmetre	Sector
H01	100	Urbà
H02	100	Urbà

<sup>2</sup>No es consideren accessibles amb helicòpter si hi ha arbres, línies d'alta tensió o edificacions en l'entorn immediat.

» **Tallafocs**

Són franges naturals (cultius, rius, etc.) o artificials (carreteres, autopistes, vies fèrries, etc.) de 200 metres d'amplada.

Núm. d'identificació	Origen- Destí
No hi ha constància	-

» **Punts de vigilància**

Núm. d'identificació	Dependència	Sector
No hi ha constància	-	-

**2.2.2 INUNDACIONS**

Inundacions esdevingudes al municipi:

Zona afectada	Descripció	Any	Danys
Catalunya en general (sense dades específiques)		1863	33 morts
		1874	600 morts i 700 habitatges destruïts,
		1907	29 morts i 110 habitatges destruïts
		1940	90 morts i 380 cases afectades
		1962	700 morts
L'Alt Empordà: Darnius, Capmany i Figueres	Torroella, no va arribar a les cases	19-23.09.1971	35 morts a Catalunya. Talls als serveis bàsics, al ferrocarril i a les carreteres.
Cadaqués, Roses i Portbou.	Avingudes del Ter i del Fluvià, que va desbordar fins a Sant Pere Pescador.  Es va desbordar la riera de Cadaqués	18-19.10.1977	



Ventalló, Portbou i Llançà		3.10.1987	S'inunda l'Escola de Ventalló. A Portbou, l'aigua del Pantà inunda la població i trenca part del passeig marítim.
Peralada	Aiguat sobre l'Orlina	15.11.99	S'inunda el pont del Llobregat a l'entrada del nucli urbà.
Figueres, La Jonquera, el Far d'Empordà i l'Alt Empordà en General.  S'acumulen 258 l/m2	Inundació de carreteres properes a Figueres: C-252 a Vilabertran, N-II a Agullana, la GI-504, a Boadella d'Empordà, i la C-260, al seu pas per Figueres, just a l'enllaç amb la N-II.  Crescuda sobtada del Llobregat, que amenaçava de desbordar-se a La Jonquera, i el Manol, que ha desbordat en alguns punts.  S'evacuen les escoles de La Jonquera	11.04.2002	A La Jonquera s'inunden carrers, baixos, botiques i garatges. Danys per valor de 60.000 € a La Jonquera  El temporal també ha fet embarrancar un vaixell mercant a Sant Pere Pescador i ha deixat 5000 d'abonats de la comarca sense llum.
El Port de la Selva (80 l/m2 entre les 5:00 i les 7:00 hores)  Portbou  L'Alt Empordà en general	L'aiguat ha desbordat la riera de Rubiés i ha inundat el Port de la Selva: es tallen les carreteres que comuniquen amb Cadaqués i Llançà.  Es desborda el pantà de Portbou (el que obliga a tallar els seus accessos i un carrer a l'entrada del poble)	14.10.2005	Els Bombers han evacuat tres persones que havien quedat aïllades en les seves masies
L'Alt Empordà	Va ser el temporal més gran de pluges registrat al litoral gironí en els últims 30 anys  Les fortes pluges provoquen despreniments, esllavissades, inundacions de baixos i garatges, talls d'electricitat, veïns evacuats...	18.10.2005	Tres persones van perdre la vida a Vilanova de la Muga (Rec del Cagarell) quan van decidir creuar una riera sense tenir en consideració els avisos de la Policia Local que els ordenava que no ho fessin

L'Alt Empordà	Tallades de carreteres Evacuacions Fortià inundat Castelló inundat Un fort aiguat a la tarda, tot i que ja portava dos dies ploquant intermitentment. Carreteres tallades..	13.09.2006  dimecres	.Danys a Castelló Nou: l'aigua entra en les cases. Danys en la collita de pomes de Fortià i l'Armenterera. Inundacions del nucli urbà de Fortià. Es demana zona catastròfica per Castelló
---------------	--	----------------------------	---


» **Riu / riera / torrent / canal**

Nom	Característiques
Riu Fluvià	Límit de terme pel Sud. Neix a la Garrotxa i desemboca al golf de Roses. Té uns 97 km de llargada. El règim és essencialment pluvial, amb una certa influència de la neu de capçalera i de la Garrotxa. El cabal mitjà és de 10 m <sup>3</sup> /s. Riu de muntanya mediterrània d'elevat cabal.
Sèquia de la Mota de l'Estany	Límit nord del terme. Desguassa les aigües de l'antic estany de Sant Tomàs, avui dessecat
Rec de Mollet	Límit oest del terme. Desguassa les aigües de l'antic estany de Palol, avui dessecat, i altres antics estany del terme de Sant Miquel, cap al Fluvià
Rec Corredor	A l'est del terme. Desguassa les possibles aigües estancades de la zona inundable de l'est del terme.
Rec de la Bomba	Al nord del terme. Desguassa les possibles aigües estancades de la zona inundable. La "bomba" fa referència a la maquinària utilitzada per la dessecació dels antics estanys de la zona.

» **Rieres seques i/o rambles urbanitzades i/o en zones urbanes**

Nom	Característiques
No hi ha constància	-

» **Infraestructures associades destacables: ponts, rescloses, embassaments, guals, basses**

Nom	Característiques
TUB 01	Infraestructura de la nova C31 que salva el rec Corredor.
PONT 01 o pont de Torroella	Pont de la C-31 sobre el Fluvià 
PONT 02	Pont de la GI- 6216 sobre el rec de Mollet
GUAL 01	Gual del camí del Fluvià, sobre el Fluvià
GUAL 02	Gual que travessa el Fluvià, des de Palol a Vila-robau (Ventalló)

» **Altres llocs amb perill d'inundació (antigues llacunes, deltes, cons de dejecció...)**

Nom	Característiques
No hi ha constància	-

» **Punts d'aforament i/o llocs de vigilància del nivell de l'aigua**

Nom	Característiques
No hi ha constància	-

Dades específiques per inundacions

» **Estacions meteorològiques o pluviomètriques dins del municipi**

Localització	Característiques
Latitud 42,18179 Longitud 3,06156	Xarxa d'Estacions Meteorològiques de Catalunya Altitud: 6m Alta 8/4/14 Torroella de Fluvià [XZ]

**2.2.3 NEVADES**

Emergències relacionades amb el risc de nevades esdevingudes al municipi:

Descripció	Any	Danys
Nevades que van afectar la província de Girona	2010	Arbres trencats, manca de subministrament elèctric, carreteres tallades

» **Punts d'emmagatzematge i subministrament de fundents**

Al municipi de Torroella de Fluvià no hi ha punts d'emmagatzematge de fundents.

Ubicació punt d'emmagatzematge	Responsable / Companyia	Localització - Telèfon
No hi ha constància	-	-

Les empreses subministradores de fundents són les següents:

Companyia	Localització - Telèfon
Diputació de Girona. Xarxa viària local	972185157
Iberpotash	938372812
Abocador comarcal	Sal de desglaç en sacs de 25kg, a disposició dels municipis. Consulteu disponibilitat al Consell Comarcal de l'Alt Empordà – 972 50 30 88
TOTSAL 55 (Riudellots de la Selva)	Venda de sal a granel o ensacada. Diferents opcions a consultar. Telf: 972 478 149 Joan Carles Lasheras: 620 200 559

» **Punts de subministrament de fundents**

Localització	Dades
No hi ha constància	-

Per tal que els veïns es pugin abastir de fundents per a ús particular, s'ubicaran dispensadors de fundents als següents llocs:

Nucli	Punt de subministrament de fundents
No hi ha constància	-

» **Llocs de vigilància del nivell de la neu i de control de la temperatura**

Localització	Dades
No hi ha constància	-

» **Ubicació de les estacions meteorològiques dins del municipi**

Localització	Dades
Latitud 42,18179 Longitud 3,06156	Xarxa d'Estacions Meteorològiques de Catalunya Altitud: 6m Alta 8/4/14 Torroella de Fluvià [XZ]

» **Zones d'aparcament especial**

En el terme municipal no hi ha constància de cap zona habilitada, però hi ha altres zones a poblacions properes:

Localització	Característiques
AP-7 La Jonquera	Capacitat per a 20 camions
N-II La Jonquera	Capacitat per 2500 camions
N-II Polígon industrial de Vilamalla	Capacitat per a 1000 camions
N-IIa Figueres	Capacitat per a 500 camions

AP-7 - Garrigàs	Capacitat per a 50 camions
-----------------	----------------------------

» **Zones de col·locació de cadenes**

Localització	Característiques
Antiga C-31 abans del nus viari nord (ZC01)	Hi ha poc espai per col·locar les cadenes. S'ha d'evitar l'acumulació de vehicles en aquestes zones
Antiga C-31 abans del nus viari sud	

» **Punts de tall previstos a les carreteres i/o vies urbanes que passen pel municipi per nevades**

Codi de la carretera	Punt quilomètric inicial	Punt quilomètric final	Títular de la via
01- camí de Sant Tomàs de Fluvià	Sant Tomàs de Fluvià	Sant Miquel de Fluvià	Ajuntament
Camí Baix de Sant Tomàs de Fluvià	Sant Tomàs de Fluvià	Camí dels Masos	Ajuntament
Carretera de Torroella de Fluvià	Sant Tomàs de Fluvià	Variant dels Masos (04)	Ajuntament

» **Maquinària per treure neu i/o desenrunar**

Maquinària de què disposa el municipi per netejar els vials i treure neu, terra i roques, runa...

Descripció maquinària	Títular	Ubicació	Dades de contacte
No hi ha constància	-	-	-

» Ubicació de generadors elèctrics en cas d'emergència

Ubicació del generador	Titular	Dades de contacte	Servei que cobreix el generador
Plaça Ajuntament	Ajuntament	972 520 260	Aigua pública Locals públics

» Heliports i helizones

Ubicació	Titular	Dades de contacte
(Hp1) Torroella de Fluvià, darrera de l'Ajuntament X503424 Y4669186	Ajuntament	972 52 02 60
(Hp2) Vilacolum, camp de futbol. X502478 Y4671060	Ajuntament	972 52 02 60

**2.2.4 EMERGÈNCIES SÍSMIQUES**

Sismes registrats que han afectat al municipi:

Descripció	Any	Danys
Terratrèmol Golf de Roses (4,3)	2015	No n'hi ha
Terratrèmol Queralbs	2004	No n'hi ha

## 2.2.5 VENTADES

### » Ventades registrades que han afectat al municipi:

Afectació	Any	Danys i/o víctimes	Ratxa màxima de vent (km/h)
Ventada 13/11/2017	2017	Danys materials (branques, etc)	110-120

Exemples: caiguda arbre, coberta, teulada, mur, bastides, cornisa, mobiliari urbà, manca subministrament bàsic, EDAR, CAPs, estacions de servei, carreteres tallades, ferrocarril, etc.

### » Estacions Meteorològiques Automàtiques (EMA) més properes al municipi:

Nom de l'EMA	Any	Ratxa màxima de vent (km/h)	Velocitat mitjana del vent més elevada (km/h)*	Direcció dominant del vent
Cabanes	2001	113.4	35.28	NW
Darnius	2016	132.12	9.36	NE
Navata	2015	122.4	35.28	W
Portbou	2001	217.8	83.88	N
Roses	2000	129.24	50.4	NE
Sant Pere Pescador	2009	98.28	35.28	W

\*Velocitat mitjana del vent en 30 minuts superiors als 80 km/h (aprox. 22 m/s).

EMA: Estacions Meteorològiques Automàtiques que gestiona el Servei Meteorològic de Catalunya. <http://www.meteo.cat/wpweb/climatologia/serveis-i-dades-climatiques/anuaris-de-dades-meteorologiques/xarxa-destacions-meteorologiques-automatiques/> (Taules de dades mensuals).



### 3. Vulnerabilitat municipal

#### 3.1. Àrees o sectors d'afectació

##### 3.1.1 Risc territorial

Emergències per onades de calor:

<b>VULNERABILITAT MUNICIPAL</b>		
<b>SECTOR DE RISC</b>	<b>UBICACIÓ</b>	<b>DESCRIPCIÓ</b>
Tota la població	Tota la població	Durant els estius s'activa el pla POCS per temperatures extremes que afecta tots els municipis de Catalunya

Emergències per concentració de persones:

<b>VULNERABILITAT MUNICIPAL</b>		
<b>SECTOR DE RISC</b>	<b>UBICACIÓ</b>	<b>DESCRIPCIÓ</b>
Torroella de Fluvià Plaça	Torroella de Fluvià Plaça	Festa Major d'estiu
Sant Tomàs	Sant Tomàs	Festa de Sant Tomàs
Vilacolum	Vilacolum	Festa de Vilacolum
Torroella de Fluvià	Torroella de Fluvià	Festa de gent gran
Torroella de Fluvià	Torroella de Fluvià	Arrossada
Torroella de Fluvià	Torroella de Fluvià	Reis
Torroella de Fluvià	Torroella de Fluvià	Carnestoltes

**3.1.2.2 INFOCAT: Emergències per risc d'incendi forestal.**

<b>VULNERABILITAT MUNICIPAL</b>		
<b>SECTOR DE RISC</b>	<b>UBICACIÓ</b>	<b>DESCRIPCIÓ</b>
Massa Forestal	Bosc de Sant Tomàs	Pot afectar el veïnat de Sant Tomàs
	Bosc de ribera del Fluvià	

**3.1.2.3 INUNCAT: Emergències per risc d'inundacions.**

<b>VULNERABILITAT MUNICIPAL</b>		
<b>SECTOR DE RISC</b>	<b>UBICACIÓ</b>	<b>DESCRIPCIÓ</b>
Sud-oest	Plana de Palol	Rec de Mollet
Centre i Nord-oest	Canyà, Les Pedreres i Puig de l'Estany	Clamor de les Canals
Nord	La Bomba, La Guàrdia	Sèquia de la Mota de l'Estany
Est	Pla de Vilacolum	Rec Sirvent
Sud i sud-est	Llera del riu Fluvià. Torroella de Fluvià, Pla de Vilacolum	Riu Fluvià

» **Punts d'actuació prioritària:**

<b>Punt</b>	<b>Descripció</b>
No hi ha constància	-
	<b>Punts conflictius clavegueram</b>
No hi ha constància	-

» **Zones on es poden desencadenar fenòmens geològics associats: esllavissades, caiguda de roques, etc.**

Zona	Característiques
Llera del Riu Fluvià	En alguns punts es poden donar esllavissades.

### 3.1.2.4 NEUCAT: Emergències per risc de nevades.

La llista de les principals *categories d'elements vulnerables* del municipi possiblement afectats en cas de nevada són, per exemple: centres sanitaris (centres d'atenció primària, hospitals) i centres d'ensenyament (escoles, llars d'infants, instituts...).

VULNERABILITAT MUNICIPAL		
SECTOR DE RISC	UBICACIÓ	DESCRIPCIÓ
TOTA LA POBLACIÓ	TOTA LA POBLACIÓ	Alta Vulnerabilitat segona pla NEUCAT

### 3.1.2.10 SISMICAT: Emergències sísmiques.

VULNERABILITAT MUNICIPAL		
SECTOR DE RISC	UBICACIÓ	DESCRIPCIÓ
TOTA LA POBLACIÓ	TOTA LA POBLACIÓ	Superació del llinar d'intensitat segons pla SISMICAT

La intensitat referida al document de l'anàlisi del risc és prevista per a la totalitat del municipi. Tot i amb això, s'han detectat les següents zones amb reducció / ampliació de les conseqüències del sisme per l'efecte del sòl:

Zona	Tipus de terreny	Efecte
Llera del Fluvià	Aqüífers saturats d'aigua	Amplificació de l'efecte: Lliqüefacció
Nucli de Torroella de Fluvià i part sud del terme	Terrassa del Fluvià, 2-3 m sobre el nivell del riu.	
Masos entre la C-31 i Sant Tomàs	Terrassa del Fluvià, 10-15m sobre el nivell del riu	
Camps de la Bomba	Argiles i sorres palustres	
Nucli de Vilacolum, urbanitzacions i de Sant Tomàs de Fluvià.	Gresos grocs i conglomerats (roques dures)	-

<b>Punts singulars respecte a l'efecte dòmino<sup>3</sup></b>	
Caiguda d'objectes	pot causar ferides i morts
Col·lapse d'edificis	Les persones poden quedar atrapades sota les runes.
Moviments de terreny	Afectació a infraestructures bàsiques: ajuntament, sala polivalent, transformadors elèctrics, dipòsits de combustible, dipòsits d'aigua, ponts.
Interrupció de serveis bàsics	Talls en el subministrament d'aigua, de llum, telèfon fix i mòbil i televisió. És molt probable que durant dies o setmanes hi hagi unes condicions difícils de vida.
Foc	Es poden trencar algunes conduccions de gas, una espurna o un cable trencat poden desencadenar incendis. La falta d'aigua pot impedir que l'incendi s'apagui. La Tramuntana pot incrementar l'incendi i dificultar les tasques d'extinció.
Tancament de carreteres	Poden quedar afectades: <ul style="list-style-type: none"> <li>- C-31</li> <li>- GIV-6216 Crta. de St. Miquel de Fluvià a Torroella de Fluvià</li> <li>- Crta. de St. Tomàs de Fluvià a Vilacolum i a Torroella de Fluvià</li> <li>- Camí dels Masos i altres camins</li> </ul>
Col·lapse de ponts	Ponts de les carreteres: <ul style="list-style-type: none"> <li>- Pont 01.- De la C-31 sobre el Riu Fluvià</li> <li>- Pont 02.- De la GIV-6216 sobre el Rec de Mollet</li> </ul>
Contaminació de l'aigua	Per substàncies químiques o orgàniques
Contaminació de l'aire	Per gasos tòxics
Esllavissades de terres	Al marge del Fluvià.
Inundacions	Per ruptura de les conduccions de l'aigua o provenint del riu

<sup>3</sup> Instal·lacions tipus indústries, magatzems, preses hidràuliques, etc., que en cas de quedar afectades poden donar lloc a accidents amb afectació important a la població i/o activació d'altres plans d'emergència.

### 3.1.2.5 VENTCAT: Emergències per ventades.

VULNERABILITAT MUNICIPAL		
SECTOR DE RISC	UBICACIÓ	DESCRIPCIÓ
TOTA LA POBLACIÓ	TOTA LA POBLACIÓ	Activació pla PROCICAT per forts vents que pot afectar a aquest municipi

## 3.2. Elements vulnerables

A la següent llista apareixen els principals elements vulnerables possiblement afectats segons l'anàlisi de risc. La llista completa d'elements vulnerables està al document 6 amb dades més concretes.

Les fitxes s'han de desenvolupar al document 6, per no repetir informació i a l'hora de revisar o actualitzar sigui més fàcil.

### 3.2.1 Risc territorial

Emergències per onades de calor:

VULNERABILITAT MUNICIPAL						
CODI	NOM	ADREÇA	TELÈFON /ALTRE MITJÀ D'AVÍS	ÚS	SECTOR	UTM
EV001	Sant Feliu i La Guàrdia	Les Closes	-	Mas	Les Closes	X 504074 Y 4673213
EV002	La Bomba	Crta. C-31	-	Mas	Crta. C-31	X 502845 Y 4672927
EV003	La Bomba	Crta. C-31	-	Mas	Crta. C-31	X 502883 Y 4673019
EV004	Gasolinera L'Estany	Costat Crta. C-31	972 550 098	Betzinera	Costat Crta. C-31	X 503178 Y 4671937
EV005	Urbanització Park residencial Vilacolum	Urbanització Park residencial Vilacolum	972 550 321	Urbanització	Urbanització Park residencial Vilacolum	X 502786 Y 4671555
EV006	Nucli	Vilacolum	686 619 176	Nucli urbà	Vilacolum	X 503090 Y 4671343

	Vilacolum					
EV006b	Caravanning Sant Pere	Afores	972 550 196	Caravanning	Afores	X 503101 Y 4671231
EV052	Family Fun Park	Vilacolum	637 495 378	Parc	Vilacolum	X 502485 Y 4670992
EV007	Fàbrica barques (Rio)	Afores Vilacolum Estanyols		Fàbrica	Afores Vilacolum Estanyols	X 503467 Y 4671293
EV008	Granges	Afores Estanyols	972 520 058	Granja	Afores Estanyols	X 503420 Y 4671663
EV009	Casa	Afores Vilacolum		Casa	Afores Vilacolum	X 503330 Y 4671229
EV010	Casa	Afores Vilacolum		Casa	Afores Vilacolum	X 503282 Y 4671205
EV011	Mas sobre el mas Ministeral	Mas sobre el mas Ministeral	972 520 836	Mas	Mas sobre el mas Ministeral	X 503246 Y 4671136
EV012	Casa	El Rouret		Casa	El Rouret	X 502211 Y 4671182
EV013	Can Llop	Afores Vilacolum		Mas	Afores Vilacolum	X 502851 Y 4671050
EV014	Can Ministeral	Camí dels Masos	972 520 483	Explotació agrícola	Camí dels Masos	X 503100 Y 4671003
EV015	Cal Menut	Camí dels Masos	972 520 293	Mas	Camí dels Masos	X 503105 Y 4670925
EV016	Granja	Camí dels masos paral.lel a la C-31		Granja	Camí dels masos paral.lel a la C-31	X 502839 Y 4670884
EV017	Can Bosch o Can Solà	Camí dels masos	972 520 291	Granja	Camí dels masos	X 503041 Y 4670785
EV018	Granja	Camí dels masos		Granja	Camí dels masos	X 503059 Y 4670589
EV019	Granja	Camí dels masos		Granja	Camí dels masos	X 503105 Y 4670510
EV020	Granja	Camí dels masos		Granja	Camí dels masos	X 503096 Y 4670382

EV021	Can Giralt	Camp dels americans	972 550 039	Mas	Camp dels americans	X 502830 Y 4670252
EV022	Granja	Camp dels americans		Granja	Camp dels americans	X 502654 Y 4670260
EV023	Granja	Camí de Siurana	972 520 698	Granja	Camí de Siurana	X 502099 Y 4670272
EV024	Granja	Camí de Siurana a les Pedreres		Granja	Camí de Siurana a les Pedreres	X 501491 Y 4670257
EV024b	Paller	Camí baix de Torroella de Fluvià		Paller	Camí baix de Torroella de Fluvià	X 501525 Y 4670339
EV056	Magatzem	Camí baix de Torroella de Fluvià		Magatzem	Camí baix de Torroella de Fluvià	X 501994 Y 4670701
EV053	Mas	Camí baix de Torroella de Fluvià		Mas	Camí baix de Torroella de Fluvià	X 502390 Y 4670815
EV025	Nucli Sant Tomàs de Fluvià	Sant Tomàs de Fluvià	649 449 223	Nucli urbà	Sant Tomàs de Fluvià	X 500831 Y 4669932
EV025b	Can Quel	Nucli urbà de Sant Tomàs	972 568 012	Turisme rural	Nucli urbà de Sant Tomàs	X 500830 Y 4669903
EV026	La Vinya del Bosc	Bosc de St. Tomàs.	972 547 416	Turisme rural	Bosc de St. Tomàs.	X 500787 Y 4670226
EV027	Can Josep Andràs	Camí de St. Tomàs a Estanyol		Vivenda	Camí de St. Tomàs a Estanyol	X 500577 Y 4670277
EV028	Casa La Rajoleria	Camí de st. Tomàs a l'Estanyol i La Garriga de St. Tomàs		Vivenda	Camí de st. Tomàs a l'Estanyol i La Garriga de St. Tomàs	X 500378 Y 4670252

EV029	Can Moradell	Camps d'en Moradell	972 568 063	Granja	Camps d'en Moradell	X 501553 Y 4669497
EV030	Vivenda	El pastoret		Vivenda	El pastoret	X 501662 Y 4669839
EV031	Granja	Variante del camí dels Masos		Granja	Variante del camí dels Masos	X 502555 Y 4669791
EV032	Granja	Els Casalots	972 550 068	Granja	Els Casalots	X 502908 Y 4669665
EV033	La Kamada	Camí dels masos	972 520 087	Residència canina	Camí dels masos	X 503152 Y 4670007
EV034	Mas Bru	Pla de Vilacolum	972 520 411	Mas	Pla de Vilacolum	X 503427 Y 4670072
EV035	Vivenda	Pla de Vilacolum	972 520 033	Vivenda	Pla de Vilacolum	X 503565 Y 4669950
EV036	Cases suís	Pla de Vilacolum		Vivenda	Pla de Vilacolum	X 503500 Y 4669861
EV037	Cal Carreter	Nord de Torroella		Mas	Nord de Torroella	X 503240 Y 4669427
EV038	Cal Ferré	Nord de Torroella	972 520 278	Casa rural	Nord de Torroella	X 503237 Y 4669380
EV039	Granja	Crta. Torroella de Fluvià		Granja	Crta. Torroella de Fluvià	X 503085 Y 4669404
EV040	Vivenda	Crta. de Torroella de Fluvià		Vivenda	Crta. de Torroella de Fluvià	X 503016 Y 4669371
EV041	Granja	Crta. de Torroella de Fluvià	972 520 288	Granja	Crta. de Torroella de Fluvià	X 502953 Y 4669461
EV042	Can Xapelina	Crta de Torrella de Fluvià		Mas	Crta de Torrella de Fluvià	X 502494 Y 4669410
EV043	Els Cassalots	Les Garrigues camí del Fluvià		Granja	Les Garrigues camí del Fluvià	X 501965 Y 4669096



EV044	Granja	Crta. de St. Tomàs de Fluvià	972 520 611	Granja	Crta. de St. Tomàs de Fluvià	X 501688 Y 4668702
EV045	Can Fages Palol	Crta. GIV-6216 _ Palol		Vivenda	Crta. GIV-6216 _ Palol	X 501082 Y 4668434
EV046	Can Sala	Crta. GIV-6216		Mas	Crta. GIV-6216	X 502198 Y 4668853
EV047	Nucli urbà	Torroella de Fluvià	649 449 223	Nucli urbà	Torroella de Fluvià	X 503233 Y 4669191
EV048	Can Còdol	Bosc de Sant Cebrià		Mas	Bosc de Sant Cebrià	X 504045 Y 4669027
EV048b	L'Hort de Sant Cebrià	Bosc de Sant Cebrià	972 550 067	Mas	Bosc de Sant Cebrià	X 503751 Y 4669047
EV049	L'Escarxofa	Crta de St. Pere Pescador		Mas	Crta de St. Pere Pescador	X 504099 Y 4669509
EV050	Cementiri			Cementiri		X 503824 Y 4669578
EV051	Gravera	Meandre Vell Lilla	972 550 053	Gravera	Meandre Vell Lilla	X 503354 Y 4668330
EV054	Vivenda			Vivenda		X 501157 Y 4671702
EV055	Vivenda	Límit amb Siurana	972 521 035	Vivenda	Límit amb Siurana	X 500285 Y 4671342
EV057	Barraca	La Mina		Barraca	La Mina	X 501525 Y 4671331
EV006C	Can Cristòfor	Vilacolum	972 521 135	Restaurant	Vilacolum	X 503098 Y 4671373

Emergències per concentració de persones:

<b>VULNERABILITAT MUNICIPAL</b>						
<b>CODI</b>	<b>NOM</b>	<b>ADREÇA</b>	<b>TELÈFON /ALTRE MITJÀ D'AVÍS</b>	<b>ÚS</b>	<b>SECTOR</b>	<b>UTM</b>
EV006	Nucli Vilacolum	Vilacolum	686 619 176	Nucli urbà	Vilacolum	X 503090 Y 4671343
EV025	Nucli Sant Tomàs de Fluvià	Sant Tomàs de Fluvià	649 449 223	Nucli urbà	Sant Tomàs de Fluvià	X 500831 Y 4669932
EV047	Nucli urbà	Torroella de Fluvià	649 449 223	Nucli urbà	Torroella de Fluvià	X 503233 Y 4669191

### 3.2.2.2 INFOCAT: Emergències per risc d'incendi forestal.

<b>VULNERABILITAT MUNICIPAL</b>						
<b>CODI</b>	<b>NOM</b>	<b>ADREÇA</b>	<b>TELÈFON /ALTRE MITJÀ D'AVÍS</b>	<b>ÚS</b>	<b>SECTOR</b>	<b>UTM</b>
EV025	Nucli Sant Tomàs de Fluvià	Sant Tomàs de Fluvià	649 449 223	Nucli urbà	Sant Tomàs de Fluvià	X 500831 Y 4669932
EV025b	Can Quel	Nucli urbà de Sant Tomàs	972 568 012	Turisme rural	Nucli urbà de Sant Tomàs	X 500830 Y 4669903
EV026	La Vinya del Bosc	Bosc de St. Tomàs.	972 547 416	Turisme rural	Bosc de St. Tomàs.	X 500787 Y 4670226
EV027	Can Josep	Camí de		Vivenda	Camí de St.	X 500577 Y 4670277

	Andràs	St. Tomàs a Estanyol			Tomàs a Estanyol	
EV028	Casa La Rajoleria	Camí de st. Tomàs a l'Estanyo l i La Garriga de St. Tomàs		Vivenda	Camí de st. Tomàs a l'Estanyol i La Garriga de St. Tomàs	X 500378 Y 4670252
EV045	Can Fages Palol	Crta. GIV-6216 _ Palol		Vivenda	Crta. GIV- 6216 _ Palol	X 501082 Y 4668434
EV048	Can Còdol	Boscots de Sant Cebrià		Mas	Boscots de Sant Cebrià	X 504045 Y 4669027
EV048b	L'Hort de Sant Cebrià	Boscots de Sant Cebrià	972 550 067	Mas	Boscots de Sant Cebrià	X 503751 Y 4669047

Actes en l'àrea de risc:

Nom de l'acte	Localització	Data	Nombre de persones / Aforament	Descripció
Festa Major d'estiu	Torroella de Fluvià Plaça	Finals Agost	1000p	Festa Major d'estiu
Festa de Sant Tomàs	Sant Tomàs	Finals d'agost	200p	Festa de Sant Tomàs
Festa de Vilacolum	Vilacolum	Finals d'agost	200p	Festa de Vilacolum
Festa de gent gran	Torroella de Fluvià	Juny	200p	Festa de gent gran
Arrossada	Torroella de Fluvià	Juny - juliol	200p	Arrossada

**3.2.2.3 INUNCAT: Emergències per risc d'inundacions.**

<b>VULNERABILITAT MUNICIPAL</b>						
<b>CODI</b>	<b>NOM</b>	<b>ADREÇA</b>	<b>TELÈFON /ALTRE MITJÀ D'AVÍS</b>	<b>ÚS</b>	<b>SECTOR</b>	<b>UTM</b>
EV002	La Bomba	Crta. C-31	-	Mas	Crta. C-31	X 502845 Y 4672927
EV003	La Bomba	Crta. C-31	-	Mas	Crta. C-31	X 502883 Y 4673019
EV007	Fàbrica barques (Rio)	Afores Vilacolum Estanyols		Fàbrica	Afores Vilacolum Estanyols	X 503467 Y 4671293
EV008	Granges	Afores Estanyols	972 520 058	Granja	Afores Estanyols	X 503420 Y 4671663
EV009	Casa	Afores Vilacolum		Casa	Afores Vilacolum	X 503330 Y 4671229
EV018	Granja	Camí dels masos		Granja	Camí dels masos	X 503059 Y 4670589
EV031	Granja	Variant del camí dels Masos		Granja	Variant del camí dels Masos	X 502555 Y 4669791
EV032	Granja	Els Casalots	972 550 068	Granja	Els Casalots	X 502908 Y 4669665
EV033	La Kamada	Camí dels masos	972 520 087	Residència canina	Camí dels masos	X 503152 Y 4670007
EV034	Mas Bru	Pla de Vilacolum	972 520 411	Mas	Pla de Vilacolum	X 503427 Y 4670072
EV035	Vivenda	Pla de Vilacolum	972 520 033	Vivenda	Pla de Vilacolum	X 503565 Y 4669950
EV036	Cases suís	Pla de Vilacolum		Vivenda	Pla de Vilacolum	X 503500 Y 4669861
EV037	Cal Carreter	Nord de Torroella		Mas	Nord de Torroella	X 503240 Y 4669427
EV038	Cal Ferré	Nord de Torroella	972 520 278	Casa rural	Nord de Torroella	X 503237 Y 4669380
EV039	Granja	Crta. Torroella		Granja	Crta. Torroella	X 503085 Y 4669404

		de Fluvià			de Fluvià	
EV040	Vivenda	Crta. de Torroella de Fluvià		Vivenda	Crta. de Torroella de Fluvià	X 503016 Y 4669371
EV041	Granja	Crta. de Torroella de Fluvià	972 520 288	Granja	Crta. de Torroella de Fluvià	X 502953 Y 4669461
EV042	Can Xapelina	Crta de Torrella de Fluvià		Mas	Crta de Torrella de Fluvià	X 502494 Y 4669410
EV043	Els Cassalots	Les Garrigues camí del Fluvià		Granja	Les Garrigues camí del Fluvià	X 501965 Y 4669096
EV046	Can Sala	Crta. GIV-6216		Mas	Crta. GIV-6216	X 502198 Y 4668853
EV047	Nucli urbà	Torroella de Fluvià	649 449 223	Nucli urbà	Torroella de Fluvià	X 503233 Y 4669191
EV049	L'Escarxofa	Crta de St. Pere Pescador		Mas	Crta de St. Pere Pescador	X 504099 Y 4669509
EV050	Cementiri			Cementiri		X 503824 Y 4669578
EV051	Gravera	Meandre Vell Lilla	972 550 053	Gravera	Meandre Vell Lilla	X 503354 Y 4668330

» **Elements vulnerables per afectació per mal funcionament o trencament d'una presa, bassa,...**

Codi	Element	Població afectada
---	-	-

**3.2.2.4 NEUCAT: Emergències per risc de nevades.**

<b>VULNERABILITAT MUNICIPAL</b>						
<b>CODI</b>	<b>NOM</b>	<b>ADREÇA</b>	<b>TELÈFON /ALTRE MITJÀ D'AVÍS</b>	<b>ÚS</b>	<b>SECTOR</b>	<b>UTM</b>
EV001	Sant Feliu i La Guàrdia	Les Closes	-	Mas	Les Closes	X 504074 Y 4673213
EV002	La Bomba	Crta. C-31	-	Mas	Crta. C-31	X 502845 Y 4672927
EV003	La Bomba	Crta. C-31	-	Mas	Crta. C-31	X 502883 Y 4673019
EV004	Gasolinera L'Estany	Costat Crta. C-31	972 550 098	Betzinera	Costat Crta. C-31	X 503178 Y 4671937
EV005	Urbanització Park residencial Vilacolum	Urbanització Park residencial Vilacolum	972 550 321	Urbanització	Urbanització Park residencial Vilacolum	X 502786 Y 4671555
EV006	Nucli Vilacolum	Vilacolum	686 619 176	Nucli urbà	Vilacolum	X 503090 Y 4671343
EV006b	Caravannin g Sant Pere	Afores	972 550 196	Caravannin g	Afores	X 503101 Y 4671231
EV052	Family Fun Park	Vilacolum	637 495 378	Parc	Vilacolum	X 502485 Y 4670992
EV007	Fàbrica barques (Rio)	Afores Vilacolum Estanyols		Fàbrica	Afores Vilacolum Estanyols	X 503467 Y 4671293
EV008	Granges	Afores Estanyols	972 520 058	Granja	Afores Estanyols	X 503420 Y 4671663
EV009	Casa	Afores Vilacolum		Casa	Afores Vilacolum	X 503330 Y 4671229
EV010	Casa	Afores Vilacolum		Casa	Afores Vilacolum	X 503282 Y 4671205
EV011	Mas sobre el mas Ministeral	Mas sobre el mas Ministeral	972 520 836	Mas	Mas sobre el mas Ministeral	X 503246 Y 4671136
EV012	Casa	El Rouret		Casa	El Rouret	X 502211 Y 4671182
EV013	Can Llop	Afores		Mas	Afores	X 502851 Y 4671050

		Vilacolum			Vilacolum	
EV014	Can Ministral	Camí dels Masos	972 520 483	Explotació agrícola	Camí dels Masos	X 503100 Y 4671003
EV015	Cal Menut	Camí dels Masos	972 520 293	Mas	Camí dels Masos	X 503105 Y 4670925
EV016	Granja	Camí dels masos paral.lel a la C-31		Granja	Camí dels masos paral.lel a la C-31	X 502839 Y 4670884
EV017	Can Bosch o Can Solà	Camí dels masos	972 520 291	Granja	Camí dels masos	X 503041 Y 4670785
EV018	Granja	Camí dels masos		Granja	Camí dels masos	X 503059 Y 4670589
EV019	Granja	Camí dels masos		Granja	Camí dels masos	X 503105 Y 4670510
EV020	Granja	Camí dels masos		Granja	Camí dels masos	X 503096 Y 4670382
EV021	Can Giralt	Camp dels americans	972 550 039	Mas	Camp dels americans	X 502830 Y 4670252
EV022	Granja	Camp dels americans		Granja	Camp dels americans	X 502654 Y 4670260
EV023	Granja	Camí de Siurana	972 520 698	Granja	Camí de Siurana	X 502099 Y 4670272
EV024	Granja	Camí de Siurana a les Pedreres		Granja	Camí de Siurana a les Pedreres	X 501491 Y 4670257
EV024b	Paller	Camí baix de Torroella de Fluvià		Paller	Camí baix de Torroella de Fluvià	X 501525 Y 4670339
EV056	Magatzem	Camí baix de Torroella de Fluvià		Magatzem	Camí baix de Torroella de Fluvià	X 501994 Y 4670701
EV053	Mas	Camí baix de Torroella de Fluvià		Mas	Camí baix de Torroella	X 502390 Y 4670815

					de Fluvià	
EV025	Nucli Sant Tomàs de Fluvià	Sant Tomàs de Fluvià	649 449 223	Nucli urbà	Sant Tomàs de Fluvià	X 500831 Y 4669932
EV025b	Can Quel	Nucli urbà de Sant Tomàs	972 568 012	Turisme rural	Nucli urbà de Sant Tomàs	X 500830 Y 4669903
EV026	La Vinya del Bosc	Bosc de St. Tomàs.	972 547 416	Turisme rural	Bosc de St. Tomàs.	X 500787 Y 4670226
EV027	Can Josep Andràs	Camí de St. Tomàs a Estanyol		Vivenda	Camí de St. Tomàs a Estanyol	X 500577 Y 4670277
EV028	Casa La Rajoleria	Camí de st. Tomàs a l'Estanyol i La Garriga de St. Tomàs		Vivenda	Camí de st. Tomàs a l'Estanyol i La Garriga de St. Tomàs	X 500378 Y 4670252
EV029	Can Moradell	Camps d'en Moradell	972 568 063	Granja	Camps d'en Moradell	X 501553 Y 4669497
EV030	Vivenda	El pastoret		Vivenda	El pastoret	X 501662 Y 4669839
EV031	Granja	Variant del camí dels Masos		Granja	Variant del camí dels Masos	X 502555 Y 4669791
EV032	Granja	Els Casalots	972 550 068	Granja	Els Casalots	X 502908 Y 4669665
EV033	La Kamada	Camí dels masos	972 520 087	Residència canina	Camí dels masos	X 503152 Y 4670007
EV034	Mas Bru	Pla de Vilacolum	972 520 411	Mas	Pla de Vilacolum	X 503427 Y 4670072
EV035	Vivenda	Pla de Vilacolum	972 520 033	Vivenda	Pla de Vilacolum	X 503565 Y 4669950
EV036	Cases suís	Pla de Vilacolum		Vivenda	Pla de Vilacolum	X 503500 Y 4669861
EV037	Cal Carreter	Nord de Torroella		Mas	Nord de Torroella	X 503240 Y 4669427



EV038	Cal Ferré	Nord de Torroella	972 520 278	Casa rural	Nord de Torroella	X 503237 Y 4669380
EV039	Granja	Crta. Torroella de Fluvià		Granja	Crta. Torroella de Fluvià	X 503085 Y 4669404
EV040	Vivenda	Crta. de Torroella de Fluvià		Vivenda	Crta. de Torroella de Fluvià	X 503016 Y 4669371
EV041	Granja	Crta. de Torroella de Fluvià	972 520 288	Granja	Crta. de Torroella de Fluvià	X 502953 Y 4669461
EV042	Can Xapelina	Crta de Torrella de Fluvià		Mas	Crta de Torrella de Fluvià	X 502494 Y 4669410
EV043	Els Cassalots	Les Garrigues camí del Fluvià		Granja	Les Garrigues camí del Fluvià	X 501965 Y 4669096
EV044	Granja	Crta. de St. Tomàs de Fluvià	972 520 611	Granja	Crta. de St. Tomàs de Fluvià	X 501688 Y 4668702
EV045	Can Fages Palol	Crta. GIV-6216 _ Palol		Vivenda	Crta. GIV-6216 _ Palol	X 501082 Y 4668434
EV046	Can Sala	Crta. GIV-6216		Mas	Crta. GIV-6216	X 502198 Y 4668853
EV047	Nucli urbà	Torroella de Fluvià	649 449 223	Nucli urbà	Torroella de Fluvià	X 503233 Y 4669191
EV048	Can Còdol	Bosc de Sant Cebrià		Mas	Bosc de Sant Cebrià	X 504045 Y 4669027
EV048b	L'Hort de Sant Cebrià	Bosc de Sant Cebrià	972 550 067	Mas	Bosc de Sant Cebrià	X 503751 Y 4669047
EV049	L'Escarxofa	Crta de St. Pere Pescador		Mas	Crta de St. Pere Pescador	X 504099 Y 4669509
EV050	Cementiri			Cementiri		X 503824 Y 4669578

EV051	Gravera	Meandre Vell Lilla	972 550 053	Gravera	Meandre Vell Lilla	X 503354 Y 4668330
EV054	Vivenda			Vivenda		X 501157 Y 4671702
EV055	Vivenda	Límit amb Siurana	972 521 035	Vivenda	Límit amb Siurana	X 500285 Y 4671342
EV057	Barraca	La Mina		Barraca	La Mina	X 501525 Y 4671331
EV006C	Can Cristòfor	Vilacolum	972 521 135	Restaurant	Vilacolum	X 503098 Y 4671373

Pel què fa a la vulnerabilitat en l'àmbit de la mobilitat, s'han determinat els següents:

» **Punts conflictius de la xarxa viària**

<b>Punt</b>	<b>Descripció</b>
Nus viari Nord	Pendents i rasants per sortir o entrar a la C-31
Nus viari Sud	
Antiga C-31	PONT 03, pendents per salvar la nova C-31
Gi 6216	Poden quedar intransitables amb un gruix de neu de 10 cm
Altres carreteres i camins	Poden quedar persones i vehicles atrapats

» **Serveis que poden quedar afectats com a conseqüència de la nevada i originar problemes més greus:**

Per exemple, els serveis funeraris poden tenir problemes si com a conseqüència de la nevada, hi ha dificultats per accedir al cementiri. També poden produir-se problemes d'acumulació d'escombraries, en el cas que la nevada produeixi dificultats per accedir als contenidors i als abocadors.

<b>Servei</b>	<b>Ubicació</b>
Recollida d'escombraries	Servitrans Consell Comarcal de l'Alt Empordà – 972 50 30 88 ext. 402
Servei fúnebre	Funerària Vicens Tel.: 972 501 212 Figueres Funerària Empordanesa Tel.: 972 672 211 Figueres

» **Població que ha de seguir un tractament inajornable o que presenta problemes de mobilitat reduïda a la zona que pot quedar afectada per la nevada:**

Per exemple, població que ha de seguir un tractament de diàlisi o en segons quins casos, població que ha de seguir un tractament amb insulina.

Població	Ubicació
No hi ha constància	-

Actes en l'àrea de risc:

Nom de l'acte	Localització	Data	Nombre de persones / Aforament	Descripció
Reis	Torroella de Fluvià	5/1	250p	Reis
Carnaval	Torroella de Fluvià	Febrer-Març	250p	Carnaval

**3.2.2.5 SISMICAT: Emergències sísmiques.**

VULNERABILITAT MUNICIPAL						
CODI	NOM	ADREÇA	TELÈFON /ALTRE MITJÀ D'AVÍS	ÚS	SECTOR	UTM
EV001	Sant Feliu i La Guàrdia	Les Closes	-	Mas	Les Closes	X 504074 Y 4673213
EV002	La Bomba	Crta. C-31	-	Mas	Crta. C-31	X 502845 Y 4672927
EV003	La Bomba	Crta. C-31	-	Mas	Crta. C-31	X 502883 Y 4673019
EV004	Gasolinera L'Estany	Costat Crta. C-31	972 550 098	Betzinera	Costat Crta. C-31	X 503178 Y 4671937
EV005	Urbanització Park residencial Vilacolum	Urbanització Park residencial Vilacolum	972 550 321	Urbanització	Urbanització Park residencial Vilacolum	X 502786 Y 4671555
EV006	Nucli Vilacolum	Vilacolum	686 619 176	Nucli urbà	Vilacolum	X 503090 Y 4671343
EV006b	Caravannin	Afores	972 550 196	Caravanning	Afores	X 503101 Y 4671231

	g Sant Pere					
EV052	Family Fun Park	Vilacolum	637 495 378	Parc	Vilacolum	X 502485 Y 4670992
EV007	Fàbrica barques (Rio)	Afores Vilacolum Estanyols		Fàbrica	Afores Vilacolum Estanyols	X 503467 Y 4671293
EV008	Granges	Afores Estanyols	972 520 058	Granja	Afores Estanyols	X 503420 Y 4671663
EV009	Casa	Afores Vilacolum		Casa	Afores Vilacolum	X 503330 Y 4671229
EV010	Casa	Afores Vilacolum		Casa	Afores Vilacolum	X 503282 Y 4671205
EV011	Mas sobre el mas Ministeral	Mas sobre el mas Ministeral	972 520 836	Mas	Mas sobre el mas Ministeral	X 503246 Y 4671136
EV012	Casa	El Rouret		Casa	El Rouret	X 502211 Y 4671182
EV013	Can Llop	Afores Vilacolum		Mas	Afores Vilacolum	X 502851 Y 4671050
EV014	Can Ministeral	Camí dels Masos	972 520 483	Explotació agrícola	Camí dels Masos	X 503100 Y 4671003
EV015	Cal Menut	Camí dels Masos	972 520 293	Mas	Camí dels Masos	X 503105 Y 4670925
EV016	Granja	Camí dels masos paral.lel a la C-31		Granja	Camí dels masos paral.lel a la C-31	X 502839 Y 4670884
EV017	Can Bosch o Can Solà	Camí dels masos	972 520 291	Granja	Camí dels masos	X 503041 Y 4670785
EV018	Granja	Camí dels masos		Granja	Camí dels masos	X 503059 Y 4670589
EV019	Granja	Camí dels masos		Granja	Camí dels masos	X 503105 Y 4670510
EV020	Granja	Camí dels masos		Granja	Camí dels masos	X 503096 Y 4670382
EV021	Can Giralt	Camp dels americans	972 550 039	Mas	Camp dels americans	X 502830 Y 4670252

EV022	Granja	Camp dels americans		Granja	Camp dels americans	X 502654 Y 4670260
EV023	Granja	Camí de Siurana	972 520 698	Granja	Camí de Siurana	X 502099 Y 4670272
EV024	Granja	Camí de Siurana a les Pedreres		Granja	Camí de Siurana a les Pedreres	X 501491 Y 4670257
EV024b	Paller	Camí baix de Torroella de Fluvià		Paller	Camí baix de Torroella de Fluvià	X 501525 Y 4670339
EV056	Magatzem	Camí baix de Torroella de Fluvià		Magatzem	Camí baix de Torroella de Fluvià	X 501994 Y 4670701
EV053	Mas	Camí baix de Torroella de Fluvià		Mas	Camí baix de Torroella de Fluvià	X 502390 Y 4670815
EV025	Nucli Sant Tomàs de Fluvià	Sant Tomàs de Fluvià	649 449 223	Nucli urbà	Sant Tomàs de Fluvià	X 500831 Y 4669932
EV025b	Can Quel	Nucli urbà de Sant Tomàs	972 568 012	Turisme rural	Nucli urbà de Sant Tomàs	X 500830 Y 4669903
EV026	La Vinya del Bosc	Bosc de St. Tomàs.	972 547 416	Turisme rural	Bosc de St. Tomàs.	X 500787 Y 4670226
EV027	Can Josep Andràs	Camí de St. Tomàs a Estanyol		Vivenda	Camí de St. Tomàs a Estanyol	X 500577 Y 4670277
EV028	Casa La Rajoleria	Camí de st. Tomàs a l'Estanyol i La Garriga de St. Tomàs		Vivenda	Camí de st. Tomàs a l'Estanyol i La Garriga de St. Tomàs	X 500378 Y 4670252
EV029	Can Moradell	Camps d'en Moradell	972 568 063	Granja	Camps d'en	X 501553 Y 4669497

					Moradell	
EV030	Vivenda	El pastoret		Vivenda	El pastoret	X 501662 Y 4669839
EV031	Granja	Variante del camí dels Masos		Granja	Variante del camí dels Masos	X 502555 Y 4669791
EV032	Granja	Els Casalots	972 550 068	Granja	Els Casalots	X 502908 Y 4669665
EV033	La Kamada	Camí dels masos	972 520 087	Residència canina	Camí dels masos	X 503152 Y 4670007
EV034	Mas Bru	Pla de Vilacolum	972 520 411	Mas	Pla de Vilacolum	X 503427 Y 4670072
EV035	Vivenda	Pla de Vilacolum	972 520 033	Vivenda	Pla de Vilacolum	X 503565 Y 4669950
EV036	Cases suís	Pla de Vilacolum		Vivenda	Pla de Vilacolum	X 503500 Y 4669861
EV037	Cal Carreter	Nord de Torroella		Mas	Nord de Torroella	X 503240 Y 4669427
EV038	Cal Ferré	Nord de Torroella	972 520 278	Casa rural	Nord de Torroella	X 503237 Y 4669380
EV039	Granja	Crta. Torroella de Fluvià		Granja	Crta. Torroella de Fluvià	X 503085 Y 4669404
EV040	Vivenda	Crta. de Torroella de Fluvià		Vivenda	Crta. de Torroella de Fluvià	X 503016 Y 4669371
EV041	Granja	Crta. de Torroella de Fluvià	972 520 288	Granja	Crta. de Torroella de Fluvià	X 502953 Y 4669461
EV042	Can Xapelina	Crta de Torrella de Fluvià		Mas	Crta de Torrella de Fluvià	X 502494 Y 4669410
EV043	Els Cassalots	Les Garrigues camí del Fluvià		Granja	Les Garrigues camí del Fluvià	X 501965 Y 4669096
EV044	Granja	Crta. de St. Tomàs de	972 520 611	Granja	Crta. de St. Tomàs de	X 501688 Y 4668702

		Fluvià			Fluvià	
EV045	Can Fages Palol	Crta. GIV-6216 _ Palol		Vivenda	Crta. GIV-6216 _ Palol	X 501082 Y 4668434
EV046	Can Sala	Crta. GIV-6216		Mas	Crta. GIV-6216	X 502198 Y 4668853
EV047	Nucli urbà	Torroella de Fluvià	649 449 223	Nucli urbà	Torroella de Fluvià	X 503233 Y 4669191
EV048	Can Còdol	Bosc de Sant Cebrià		Mas	Bosc de Sant Cebrià	X 504045 Y 4669027
EV048b	L'Hort de Sant Cebrià	Bosc de Sant Cebrià	972 550 067	Mas	Bosc de Sant Cebrià	X 503751 Y 4669047
EV049	L'Escarxofa	Crta de St. Pere Pescador		Mas	Crta de St. Pere Pescador	X 504099 Y 4669509
EV050	Cementiri			Cementiri		X 503824 Y 4669578
EV051	Gravera	Meandre Vell Lilla	972 550 053	Gravera	Meandre Vell Lilla	X 503354 Y 4668330
EV054	Vivenda			Vivenda		X 501157 Y 4671702
EV055	Vivenda	Límit amb Siurana	972 521 035	Vivenda	Límit amb Siurana	X 500285 Y 4671342
EV057	Barraca	La Mina		Barraca	La Mina	X 501525 Y 4671331
EV006C	Can Cristòfor	Vilacolum	972 521 135	Restaurant	Vilacolum	X 503098 Y 4671373

Edificis significatius especialment vulnerables:

Zona	Tipus d'edifici
No hi ha constància	-

Actes en l'àrea de risc:

<b>Nom de l'acte</b>	<b>Localització</b>	<b>Data</b>	<b>Nombre de persones / Aforament</b>	<b>Descripció</b>
Festa Major d'estiu	Torroella de Fluvià Plaça	Finals Agost	1000p	Festa Major d'estiu
Festa de Sant Tomàs	Sant Tomàs	Finals d'agost	200p	Festa de Sant Tomàs
Festa de Vilacolum	Vilacolum	Finals d'agost	200p	Festa de Vilacolum
Festa de gent gran	Torroella de Fluvià	Juny	200p	Festa de gent gran
Arrossada	Torroella de Fluvià	Juny - juliol	200p	Arrossada



### 3.2.2.6 VENTCAT: Emergències per ventades.

» Activitats docents, esportives i de lleure a l'aire lliure:

<b>VULNERABILITAT MUNICIPAL</b>						
<b>CODI</b>	<b>NOM</b>	<b>ADREÇA</b>	<b>TELÈFON /ALTRE MITJÀ D'AVÍS</b>	<b>ÚS</b>	<b>SECTOR</b>	<b>UTM</b>
ALL1	Festa Major d'estiu	Torroella de Fluvià Plaça	649 449 223	Festa Major d'estiu	Torroella de Fluvià	X 503233 Y 4669191
ALL2	Festa de Sant Tomàs	Sant Tomàs	649 449 223	Festa de Sant Tomàs	Sant Tomàs	X 500831 Y 4669932
ALL3	Festa de Vilacolum	Vilacolum	686 619 176	Festa de Vilacolum	Vilacolum	X 503090 Y 4671343
ALL4	Festa de gent gran	Torroella de Fluvià Plaça	649 449 223	Festa Major d'estiu	Torroella de Fluvià	X 503233 Y 4669191
ALL5	Arrossada	Torroella de Fluvià Plaça	649 449 223	Festa Major d'estiu	Torroella de Fluvià	X 503233 Y 4669191

» Edificacions i mobiliari urbà:

<b>VULNERABILITAT MUNICIPAL</b>						
<b>CODI</b>	<b>NOM</b>	<b>ADREÇA</b>	<b>TELÈFON /ALTRE MITJÀ D'AVÍS</b>	<b>ÚS</b>	<b>SECTOR</b>	<b>UTM</b>
EV001	Sant Feliu i La Guàrdia	Les Closes	-	Mas	Les Closes	X 504074 Y 4673213
EV002	La Bomba	Crta. C-31	-	Mas	Crta. C-31	X 502845 Y 4672927
EV003	La Bomba	Crta. C-31	-	Mas	Crta. C-31	X 502883 Y 4673019
EV004	Gasolinera L'Estany	Costat Crta. C-31	972 550 098	Betzinera	Costat Crta. C-31	X 503178 Y 4671937

EV005	Urbanització Park residencial Vilacolum	Urbanització Park residencial Vilacolum	972 550 321	Urbanització	Urbanització Park residencial Vilacolum	X 502786 Y 4671555
EV006	Nucli Vilacolum	Vilacolum	686 619 176	Nucli urbà	Vilacolum	X 503090 Y 4671343
EV006b	Caravannin g Sant Pere	Afores	972 550 196	Caravannin g	Afores	X 503101 Y 4671231
EV052	Family Fun Park	Vilacolum	637 495 378	Parc	Vilacolum	X 502485 Y 4670992
EV007	Fàbrica barques (Rio)	Afores Vilacolum Estanyols		Fàbrica	Afores Vilacolum Estanyols	X 503467 Y 4671293
EV008	Granges	Afores Estanyols	972 520 058	Granja	Afores Estanyols	X 503420 Y 4671663
EV009	Casa	Afores Vilacolum		Casa	Afores Vilacolum	X 503330 Y 4671229
EV010	Casa	Afores Vilacolum		Casa	Afores Vilacolum	X 503282 Y 4671205
EV011	Mas sobre el mas Ministeral	Mas sobre el mas Ministeral	972 520 836	Mas	Mas sobre el mas Ministeral	X 503246 Y 4671136
EV012	Casa	El Rouret		Casa	El Rouret	X 502211 Y 4671182
EV013	Can Llop	Afores Vilacolum		Mas	Afores Vilacolum	X 502851 Y 4671050
EV014	Can Ministeral	Camí dels Masos	972 520 483	Explotació agrícola	Camí dels Masos	X 503100 Y 4671003
EV015	Cal Menut	Camí dels Masos	972 520 293	Mas	Camí dels Masos	X 503105 Y 4670925
EV016	Granja	Camí dels masos paral.lel a la C-31		Granja	Camí dels masos paral.lel a la C-31	X 502839 Y 4670884
EV017	Can Bosch o Can Solà	Camí dels masos	972 520 291	Granja	Camí dels masos	X 503041 Y 4670785
EV018	Granja	Camí dels masos		Granja	Camí dels masos	X 503059 Y 4670589

EV019	Granja	Camí dels masos		Granja	Camí dels masos	X 503105 Y 4670510
EV020	Granja	Camí dels masos		Granja	Camí dels masos	X 503096 Y 4670382
EV021	Can Giralt	Camp dels americans	972 550 039	Mas	Camp dels americans	X 502830 Y 4670252
EV022	Granja	Camp dels americans		Granja	Camp dels americans	X 502654 Y 4670260
EV023	Granja	Camí de Siurana	972 520 698	Granja	Camí de Siurana	X 502099 Y 4670272
EV024	Granja	Camí de Siurana a les Pedreres		Granja	Camí de Siurana a les Pedreres	X 501491 Y 4670257
EV024b	Paller	Camí baix de Torroella de Fluvià		Paller	Camí baix de Torroella de Fluvià	X 501525 Y 4670339
EV056	Magatzem	Camí baix de Torroella de Fluvià		Magatzem	Camí baix de Torroella de Fluvià	X 501994 Y 4670701
EV053	Mas	Camí baix de Torroella de Fluvià		Mas	Camí baix de Torroella de Fluvià	X 502390 Y 4670815
EV025	Nucli Sant Tomàs de Fluvià	Sant Tomàs de Fluvià	649 449 223	Nucli urbà	Sant Tomàs de Fluvià	X 500831 Y 4669932
EV025b	Can Quel	Nucli urbà de Sant Tomàs	972 568 012	Turisme rural	Nucli urbà de Sant Tomàs	X 500830 Y 4669903
EV026	La Vinya del Bosc	Bosc de St. Tomàs.	972 547 416	Turisme rural	Bosc de St. Tomàs.	X 500787 Y 4670226
EV027	Can Josep Andràs	Camí de St. Tomàs a Estanyol		Vivenda	Camí de St. Tomàs a Estanyol	X 500577 Y 4670277
EV028	Casa La	Camí de st.		Vivenda	Camí de st.	X 500378 Y 4670252

	Rajoleria	Tomàs a l'Estanyol i La Garriga de St. Tomàs			Tomàs a l'Estanyol i La Garriga de St. Tomàs	
EV029	Can Moradell	Camps d'en Moradell	972 568 063	Granja	Camps d'en Moradell	X 501553 Y 4669497
EV030	Vivenda	El pastoret		Vivenda	El pastoret	X 501662 Y 4669839
EV031	Granja	Variant del camí dels Masos		Granja	Variant del camí dels Masos	X 502555 Y 4669791
EV032	Granja	Els Casalots	972 550 068	Granja	Els Casalots	X 502908 Y 4669665
EV033	La Kamada	Camí dels masos	972 520 087	Residència canina	Camí dels masos	X 503152 Y 4670007
EV034	Mas Bru	Pla de Vilacolum	972 520 411	Mas	Pla de Vilacolum	X 503427 Y 4670072
EV035	Vivenda	Pla de Vilacolum	972 520 033	Vivenda	Pla de Vilacolum	X 503565 Y 4669950
EV036	Cases suís	Pla de Vilacolum		Vivenda	Pla de Vilacolum	X 503500 Y 4669861
EV037	Cal Carreter	Nord de Torroella		Mas	Nord de Torroella	X 503240 Y 4669427
EV038	Cal Ferré	Nord de Torroella	972 520 278	Casa rural	Nord de Torroella	X 503237 Y 4669380
EV039	Granja	Crta. Torroella de Fluvià		Granja	Crta. Torroella de Fluvià	X 503085 Y 4669404
EV040	Vivenda	Crta. de Torroella de Fluvià		Vivenda	Crta. de Torroella de Fluvià	X 503016 Y 4669371
EV041	Granja	Crta. de Torroella de Fluvià	972 520 288	Granja	Crta. de Torroella de Fluvià	X 502953 Y 4669461
EV042	Can Xapelina	Crta de Torrella de Fluvià		Mas	Crta de Torrella de Fluvià	X 502494 Y 4669410

EV043	Els Cassalots	Les Garrigues camí del Fluvià		Granja	Les Garrigues camí del Fluvià	X 501965 Y 4669096
EV044	Granja	Crta. de St. Tomàs de Fluvià	972 520 611	Granja	Crta. de St. Tomàs de Fluvià	X 501688 Y 4668702
EV045	Can Fages Palol	Crta. GIV-6216 _ Palol		Vivenda	Crta. GIV-6216 _ Palol	X 501082 Y 4668434
EV046	Can Sala	Crta. GIV-6216		Mas	Crta. GIV-6216	X 502198 Y 4668853
EV047	Nucli urbà	Torroella de Fluvià	649 449 223	Nucli urbà	Torroella de Fluvià	X 503233 Y 4669191
EV048	Can Còdol	Bosc de Sant Cebrià		Mas	Bosc de Sant Cebrià	X 504045 Y 4669027
EV048b	L'Hort de Sant Cebrià	Bosc de Sant Cebrià	972 550 067	Mas	Bosc de Sant Cebrià	X 503751 Y 4669047
EV049	L'Escarxofa	Crta de St. Pere Pescador		Mas	Crta de St. Pere Pescador	X 504099 Y 4669509
EV050	Cementiri			Cementiri		X 503824 Y 4669578
EV051	Gravera	Meandre Vell Lilla	972 550 053	Gravera	Meandre Vell Lilla	X 503354 Y 4668330
EV054	Vivenda			Vivenda		X 501157 Y 4671702
EV055	Vivenda	Límit amb Siurana	972 521 035	Vivenda	Límit amb Siurana	X 500285 Y 4671342
EV057	Barraca	La Mina		Barraca	La Mina	X 501525 Y 4671331
EV006C	Can Cristòfor	Vilacolum	972 521 135	Restaurant	Vilacolum	X 503098 Y 4671373

Exemple: façanes, murs i cobertes lleugeres, panells publicitaris, semàfors, enllumenat públic, contenidors d'escombraries, etc.

» **Instal·lacions temporals periòdiques:**

<b>VULNERABILITAT MUNICIPAL</b>						
<b>CODI</b>	<b>NOM</b>	<b>ADREÇA</b>	<b>TELÈFON /ALTRE MITJÀ D'AVÍS</b>	<b>ÚS</b>	<b>SECTOR</b>	<b>UTM</b>
IT1	Festa Major d'estiu	Torroella de Fluvià Plaça	649 449 223	Festa Major d'estiu	Torroella de Fluvià	X 503233 Y 4669191
IT2	Festa de Sant Tomàs	Sant Tomàs	649 449 223	Festa de Sant Tomàs	Sant Tomàs	X 500831 Y 4669932
IT3	Festa de Vilacolum	Vilacolum	686 619 176	Festa de Vilacolum	Vilacolum	X 503090 Y 4671343
IT4	Festa de gent gran	Torroella de Fluvià Plaça	649 449 223	Festa Major d'estiu	Torroella de Fluvià	X 503233 Y 4669191
IT55	Arrossada	Torroella de Fluvià Plaça	649 449 223	Festa Major d'estiu	Torroella de Fluvià	X 503233 Y 4669191

Exemple: circ, mercat a l'aire lliure, fira, etc.

## 4. PROCEDIMENTS OPERATIUS PER RISC

---

### 4.1. Procediment operatiu

#### 4.1.1. CRITERIS D'ACTIVACIÓ. NIVELLS.

##### » PRE-ALERTA:

La pre-alerta es produeix, en general quan:

- És previsible un fenomen que pot produir situacions de risc per la població a mig termini.
- També es pot produir en maniobres en determinades instal·lacions (per exemple les derivades de control de preses que generen cabals propers a produir inundacions).

La pre-alerta no implica l'activació del Pla.

##### » ALERTA:

El Pla s'activa en *fase d'alerta*, en general quan:

- \* S'informa de l'activació d'un Pla Especial de la Generalitat en fase d'alerta per afectació a la zona on es troba el municipi.
- \* Quan hi ha paràmetres objectius que fan preveure una situació d'emergència important a la població a curt termini.
- \* Davant de emergències per riscos naturals que no afectin ni puguin afectar a persones, béns i vies de comunicació.
- \* En emergències en determinades instal·lacions o infraestructures que no puguin produir danys a l'exterior però que puguin produir alarma en la població.

##### » EMERGÈNCIA:

El Pla s'activa en *fase d'emergència*, en general davant de les situacions següents:

- \* S'informa de l'activació en fase d'emergència d'un Pla Especial de la Generalitat en fase d'emergència per afectació a la zona on es troba el municipi.
- \* Davant d'emergències que puguin comportar, per la seva evolució, un greu risc per al municipi o danys a la població.

Al document 6 es detallen criteris concrets per riscos concrets.

#### 4.1.2. TASQUES PREVENTIVES I OPERATIVES ASSOCIADES A CADASCUN DELS NIVELLS

##### Procediments generals

##### *Actuacions generals*

**En època de risc**, s'han de fer les següents accions preventives:

- Neucat:
  - Revisar existències i estat de material salí
  - Revisar bon funcionament d'equips autònoms d'alimentació elèctrica
- Inuncat:
  - Neteja d'embornals
- Infocat:
  - Revisar els perímetres de seguretat

**En general, en situació de pre-alerta, s'han de fer les actuacions següents:**

Per a emergències on sigui possible una previsió, abans d'activar el Pla d'actuació municipal en alerta o en emergència, el municipi pot començar a fer tota una sèrie d'actuacions preventives per minimitzar les possibles conseqüències dels fenòmens previstos. Davant d'un avís preventiu de pre-alerta, s'han de fer les actuacions següents:

- Un seguiment de la situació (en funció al tipus d'emergència i a la probabilitat de la materialització del fenomen, aquest seguiment pot ser de tipus "intern" i per tant no sempre es contempla la informació a la població).
- Els grups actuants i entitats afectades procediran a fer les actuacions previstes en els seus plans d'actuació, entre d'altres: vigilància i control de zones de risc, mesures per la reducció del risc, preparació per a una possible evolució de l'emergència a llinars superiors (alerta o emergència).
- Una transmissió de la informació sobre qualsevol anomalia detectada que pugui ser significativa. Concretament, s'informa als membres del Comitè Municipal d'Emergència, als centres de coordinació i als grups locals actuants, si s'escau, d'acord amb els procediments establerts.
- Una possible convocatòria del consell assessor municipal, si es considera necessari.
- Comunicar al Centre de Coordinació Operativa de Catalunya (CECAT) (Tel. 93 551 72 85) que el Pla de Protecció Civil municipal es troba en situació de pre-alerta.
- Davant de la previsió del risc, el Centre Receptor d'Alarmes trametrà els corresponents avisos preventius segons els procediments establerts.

***Procediments d'activació. interfase amb plans superiors***

» **Detecció i notificació d'emergència:**



Els avisos d'emergència associada a un pla especial de la Generalitat que rebí l'Ajuntament han de comunicar-se immediatament a:

- **Telèfon únic d'emergències de Catalunya (112)**
- **Centre de Coordinació Operativa de Catalunya (CECAT) (Tel. 93 551 72 85)**

» **Procediments d'activació**

El **CECAT** ha d'informar el **Centre Receptor d'Alarmes local (CRA)** dels municipis afectats o potencialment afectats per l'emergència, i per a determinats riscos li enviarà informació de referència com el mapa de risc. El **CRA** s'encarrega de comunicar-ho a l'alcalde.

En funció dels nivells i criteris que estableix el punt 3, l'alcalde activarà el Pla de protecció civil municipal, mitjançant el procediment establert, directament o a proposta de **CECAT**, o bé per indicació del director del Pla Especial de la Generalitat.

La interfase entre el Pla de protecció civil municipal i el Pla Especial de la Generalitat queda definida a partir de:

Els avisos que el **CECAT** fa al municipi. El **CECAT** enviarà un correu electrònic o una trucada informant que el Pla Especial de la Generalitat es troba activat.

La dependència de les funcions del responsable de l'emergència i del Comitè de Direcció tal com estan plantejades quan es produeix l'activació del Pla Especial de la Generalitat. Coordinació amb el director del Pla Especial de la Generalitat.

La configuració dels grups actuants locals establerts, adaptada a l'activació del Pla Especial de la Generalitat, fet que implica la integració dels grups d'actuació locals en els grups actuants del Pla Especial de la Generalitat i la coordinació amb la resta del grup.

La fase d'activació del Pla depèn de la corresponent fase del Pla Especial de la Generalitat i de la ubicació l'emergència respecte el municipi i l'impacte que la situació hi pugui tenir.

En general, en produir-se **l'activació del Pla**, s'ha de procedir a:

- La constitució del Comitè d'Emergències.
- L'avís d'activació als caps dels grups locals. Normalment s'ha de fer a través d'una trucada.
- La constitució dels grups actuants locals.
- La constitució del **CECOPAL**.
- La informació a la població sobre l'activació del Pla de protecció civil municipal i de les mesures de protecció a seguir d'acord amb les indicacions del director del Pla Especial de la Generalitat.
- En cas de ser constituït el **CCA**, l'establiment d'un contacte permanent.
- La mobilització de mitjans i recursos assignats al Pla.

- L'activació dels plans d'autoprotecció de la zona afectada.
- Una vegada activat el Pla i constituït el Consell Assessor, el CECOPAL i els grups locals, el director del Pla de protecció civil municipal ha de mantenir contacte permanent amb el director del Pla Especial de la Generalitat, amb el CCA i amb els responsables dels PAU corresponents.

***(Vegeu les fitxes dels procediments d'actuació dels diversos actuants al punt 5.2)***

En general, aquestes accions es concreten en cas d'alerta o emergència de la forma següent:

- \* **Activació en alerta:** suposa l'avís al Consell Assessor de l'Emergència. A criteri de l'alcalde o el director del Pla Especial de la Generalitat, es pot mobilitzar el Grup Local d'Intervenció.
- \* **Activació en emergència:** suposa la convocatòria del Consell Assessor de l'Emergència al CECOPAL i la mobilització dels grups actuants establerts en el Pla.

A continuació, es fa un recull de les actuacions principals a realitzar en cada cas, en funció del tipus de risc:

TASQUES PREVENTIVES I OPERATIVES ASSOCIADES AL RISC BÀSIC / TERRITORIAL	
FASE	TASQUES
PREALERTA	<ul style="list-style-type: none"> <li>➤ Seguiment de la situació: <ul style="list-style-type: none"> <li>▪ Comunicats del CECAT</li> <li>▪ Informació meteorològica: <a href="http://www.meteo.cat/prediccio/">http://www.meteo.cat/prediccio/</a></li> <li>▪ Estat de la xarxa viària: <a href="http://www.gencat.cat/transit/marcit_n.htm">http://www.gencat.cat/transit/marcit_n.htm</a></li> <li>▪ Responsable de l'activitat (en cas de risc per concentració de persones).</li> </ul> </li> <li>➤ Connectar i tenir a mà l'emissora de la Xarxa Rescat.</li> </ul>
ALERTA	<ul style="list-style-type: none"> <li>➤ Activar el Pla bàsic municipal i comunicar-ho al CECAT.</li> <li>➤ Trucar al 112 si es necessita ajuda externa (bombers, mossos d'esquadra o SEM).</li> <li>➤ Constituir el Comitè d'emergències municipal (veure ordre de trucades a la fitxa del CRA) i habilitar el CECOPAL. Activar els grups locals d'actuació que s'escaigui.</li> <li>➤ Connectar i tenir a mà l'emissora de la Xarxa Rescat.</li> </ul>
EMERGÈNCIA 1	<ul style="list-style-type: none"> <li>➤ Fer seguiment de la situació (fonts del punt anterior) i mantenir comunicació amb el CECAT.</li> <li>➤ Avís als elements vulnerables i demanar si tenen necessitats especials.</li> <li>➤ Controlar el trànsit i l'accés a les zones afectades per l'emergència.</li> </ul>
EMERGÈNCIA 2	<ul style="list-style-type: none"> <li>➤ Fer seguiment de la situació (fonts del punt anterior) i mantenir comunicació amb el CECAT.</li> <li>➤ Avís als elements vulnerables i demanar si tenen necessitats especials.</li> <li>➤ Controlar el trànsit i l'accés a les zones afectades per l'emergència.</li> </ul>



	<ul style="list-style-type: none"> <li>➤ Fer l'avituellament dels elements vulnerables amb concentració de persones que no siguin autosuficients si el confinament és llarg.</li> <li>➤ Comunicar canvis de fase d'activació del Pla d'actuació municipal al CECAT i als integrants del Comitè d'emergències municipal.</li> </ul>
--	--

TASQUES PREVENTIVES I OPERATIVES ASSOCIADES AL RISC D'INCENDI FORESTAL	
PREALERTA	<ul style="list-style-type: none"> <li>➤ Seguiment de la informació: <ul style="list-style-type: none"> <li>▪ Comunicats del CECAT</li> <li>▪ Perill d'incendi forestal: <a href="http://www.gencat.cat/medinatural/incendis/mapaperill/">http://www.gencat.cat/medinatural/incendis/mapaperill/</a></li> <li>▪ Informació meteorològica: <a href="http://www.meteo.cat/prediccio/">http://www.meteo.cat/prediccio/</a></li> <li>▪ Estat de la xarxa viària: <a href="http://www.gencat.cat/transit/marcit_n.htm">http://www.gencat.cat/transit/marcit_n.htm</a></li> </ul> </li> <li>➤ Connectar i tenir a mà l'emissora de la Xarxa Rescat.</li> <li>➤ Vigilància de les següents zones d'especial risc: <ul style="list-style-type: none"> <li>▪ No es preveu cap vigilància exhaustiva</li> </ul> </li> </ul>
ALERTA	<ul style="list-style-type: none"> <li>➤ Activar el Pla d'actuació municipal per incendis forestals i comunicar-ho al CECAT.</li> <li>➤ Trucar al 112 si es detecta un incendi.</li> <li>➤ Constituir el Comitè d'emergències municipal (veure ordre de trucades a la fitxa del CRA) i habilitar el CECOPAL. Activar els grups locals d'actuació.</li> <li>➤ Connectar i tenir a mà l'emissora de la Xarxa Rescat.</li> <li>➤ Fer seguiment de la situació (fonts del punt anterior) i mantenir comunicació amb el CECAT.</li> </ul>
EMERGÈNCIA 1	<ul style="list-style-type: none"> <li>➤ Controlar el trànsit i l'accés a les zones afectades per l'incendi.</li> </ul>
EMERGÈNCIA 2	<ul style="list-style-type: none"> <li>➤ Avís als elements vulnerables, transmetre la mesura d'autoprotecció que estableixi bombers i demanar si tenen necessitats especials.</li> <li>➤ Obrir i habilitar els centres d'acollida i fer l'acolliment de la població afectada, si escau.</li> <li>➤ Col·laborar en les evacuacions, si escau.</li> <li>➤ Habilitar punts d'informació a la població.</li> <li>➤ Preparar l'avituellament dels grups locals que treballin en l'incendi.</li> <li>➤ Registre i organització dels voluntaris ocasionals</li> </ul>

	<ul style="list-style-type: none"> <li>➤ Comunicar canvis de fase d'activació del Pla d'actuació municipal al CECAT i als integrants del Comitè d'emergències municipal.</li> </ul>
--	---

TASQUES PREVENTIVES I OPERATIVES ASSOCIADES AL RISC D'INUNDACIONS	
PREALERTA	<ul style="list-style-type: none"> <li>➤ Seguiment de la informació: <ul style="list-style-type: none"> <li>▪ Comunicats del CECAT</li> <li>▪ Informació meteorològica: <a href="http://www.meteo.cat/prediccio/">http://www.meteo.cat/prediccio/</a></li> <li>▪ Estacions d'aforament: <a href="http://aca-web.gencat.cat/">http://aca-web.gencat.cat/</a> o <a href="http://195.55.247.237/saihebro/">http://195.55.247.237/saihebro/</a></li> <li>▪ Estat de la xarxa viària: <a href="http://www.gencat.cat/transit/marcit_n.htm">http://www.gencat.cat/transit/marcit_n.htm</a></li> </ul> </li> <li>➤ Connectar i tenir a mà l'emissora de la Xarxa Rescat.</li> </ul>
ALERTA	<ul style="list-style-type: none"> <li>➤ Activar el Pla d'actuació municipal per inundacions i comunicar-ho al CECAT.</li> <li>➤ Trucar al 112 si es necessita ajuda externa (bombers, mossos d'esquadra o SEM).</li> <li>➤ Constituir el Comitè d'emergències municipal (veure ordre de trucades a la fitxa del CRA) i habilitar el CECOPAL. Activar els grups locals d'actuació.</li> <li>➤ Connectar i tenir a mà l'emissora de la Xarxa Rescat.</li> <li>➤ Fer seguiment de la situació (fonts del punt anterior), seguir la vigilància i mantenir comunicació amb el CECAT.</li> <li>➤ Suspendre els esdeveniments públics a l'aire lliure que puguin tenir risc per tempestes elèctriques o caiguda de branques o arbres.</li> <li>➤ Suspendre activitats esportives i recreatives al mar o als rius i controlar l'accés als passeigs marítims, esculleres i dics.</li> <li>➤ Avís als elements vulnerables i demanar si tenen necessitats especials.</li> <li>➤ Fer vigilància i neteja de la xarxa viària local (treure fang i arbres trencats).</li> <li>➤ Obrir i habilitar els centres d'acollida i fer l'acolliment de la població afectada, si escau.</li> <li>➤ Col·laborar en les evacuacions que siguin necessàries.</li> </ul>
EMERGÈNCIA 1	
EMERGÈNCIA 2	

TASQUES PREVENTIVES I OPERATIVES ASSOCIADES AL RISC QUÍMIC EN EL TRANSPORT DE MERCADERIES PERILLOSES	
ALERTA  EMERGÈNCIA	<ul style="list-style-type: none"><li>➤ Activar el Pla d'actuació municipal per a accidents en el transport de mercaderies perilloses i comunicar-ho al CECAT.</li><li>➤ Trucar al 112 si es necessita ajuda externa (bombers, mossos d'esquadra o SEM).</li><li>➤ Constituir el Comitè d'emergències municipal (veure ordre de trucades a la fitxa del CRA) i habilitar el CECOPAL. Activar els grups locals d'actuació.</li><li>➤ Connectar i tenir a mà l'emissora de la Xarxa Rescat.</li><li>➤ Fer seguiment de la situació i mantenir comunicació amb el CECAT.</li><li>➤ Avis als elements vulnerables comunicant les mesures d'autoprotecció que s'estableixin des de la direcció del Transcat, en cas de dubte, recomanar el confinament, i demanar si tenen necessitats especials.</li><li>➤ Controlar el trànsit i l'accés a les zones afectades per l'emergència.</li><li>➤ Obrir i habilitar els centres d'acollida i fer l'acolliment de la població afectada, si escau.</li><li>➤ Col·laborar en les evacuacions que siguin necessàries.</li><li>➤ Fer l'avituallament dels elements vulnerables amb concentració de persones que no siguin autosuficients si el confinament és llarg.</li><li>➤ Comunicar canvis de fase d'activació del Pla d'actuació municipal al CECAT i als integrants del Comitè d'emergències municipal.</li></ul>

TASQUES PREVENTIVES I OPERATIVES ASSOCIADES AL RISC DE NEVADES	
PREALERTA	<ul style="list-style-type: none"><li>➤ Seguiment de la informació:<ul style="list-style-type: none"><li>▪ Comunicats del CECAT</li><li>▪ Informació meteorològica: <a href="http://www.meteo.cat/prediccio/">http://www.meteo.cat/prediccio/</a></li><li>▪ Estat de la xarxa viària: <a href="http://www.gencat.cat/transit/marcit_n.htm">http://www.gencat.cat/transit/marcit_n.htm</a></li></ul></li><li>➤ Connectar i tenir a mà l'emissora de la Xarxa Rescat.</li><li>➤ Comprar més fundents, si és necessari, a:<ul style="list-style-type: none"><li>▪ Abocador comarcal</li><li>▪ IBERPOTASH (CARDONA).</li><li>▪ TOTSAL 55 (Riudellots de la Selva)</li></ul></li></ul>

	<ul style="list-style-type: none"> <li>➤ Senyalitzar els següents punts conflictius per risc de glaçades: <ul style="list-style-type: none"> <li>▪ Nus viari Nord</li> <li>▪ Nus viari Sud</li> <li>▪ Antiga C-31</li> <li>▪ GI-6216</li> </ul> </li> <li>➤ Revisar l'estat dels grups electrògens disponibles a: <ul style="list-style-type: none"> <li>▪ Plaça Ajuntament</li> </ul> </li> </ul>
<p style="text-align: center;">ALERTA</p> <p style="text-align: center;">EMERGÈNCIA 1</p> <p style="text-align: center;">EMERGÈNCIA 2</p>	<ul style="list-style-type: none"> <li>➤ Activar el Pla d'actuació municipal per nevades i comunicar-ho al CECAT.</li> <li>➤ Trucar al 112 si es necessita ajuda externa (bombers, mossos d'esquadra o SEM).</li> <li>➤ Constituir el Comitè d'emergències municipal (veure ordre de trucades a la fitxa del CRA) i habilitar el CECOPAL. Activar els grups locals d'actuació.</li> <li>➤ Connectar i tenir a mà l'emissora de la Xarxa Rescat.</li> <li>➤ Fer seguiment de la situació (fonts del punt anterior), vigilància dels gruixos de neu i mantenir comunicació amb el CECAT.</li> <li>➤ Neteja, i distribució de fundents si escau, als següents punts i rutes: <ul style="list-style-type: none"> <li>▪ <u>Punts a netejar la neu:</u> <ul style="list-style-type: none"> <li>▪ Antiga C-31</li> <li>▪ Accessos i sortides als nusos viaris</li> <li>▪ Carretera de Sant Tomàs de Fluvià des de la GI 6216</li> <li>▪ Accés a Torroella de Fluvià des de la GI 6216</li> </ul> </li> <li>▪ <u>Rutes de neteja:</u> <ul style="list-style-type: none"> <li>▪ <u>Prioritat 1:</u> <ul style="list-style-type: none"> <li>▪ Ruta 1.1: Torroella de Fluvià <ul style="list-style-type: none"> <li>• CARRER DE SANT PERE PESCADOR</li> <li>• Carrer Forca</li> <li>• Carrer Sant Miquel</li> </ul> </li> <li>▪ Ruta 1.2: Vilacolum <ul style="list-style-type: none"> <li>• ANTIGA C- 31</li> <li>• Carrers de la urbanització</li> </ul> </li> </ul> </li> </ul> </li> </ul> </li> <li>➤ Senyalitzar, tallar o controlar les següents vies de la xarxa viària: <ul style="list-style-type: none"> <li>▪ camí de Sant Tomàs de Fluvià</li> <li>▪ Camí Baix de Sant Tomàs de Fluvià</li> <li>▪ Carretera de Torroella de Fluvià</li> </ul> </li> </ul>

	<ul style="list-style-type: none"> <li>➤ Suspendre esdeveniments públics, activitats esportives i recreatives a l'aire lliure.</li> <li>➤ Avís als elements vulnerables i demanar si tenen necessitats especials.</li> <li>➤ Demanar la col·laboració de la població pel que fa a la neteja de les voreres i terrats.</li> <li>➤ Obrir i habilitar els centres d'acollida i fer l'acolliment de la població afectada, si escau.</li> <li>➤ Col·laborar en les evacuacions que siguin necessàries.</li> <li>➤ Registre i organització dels voluntaris ocasionals.</li> <li>➤ Comunicar canvis de fase d'activació del Pla d'actuació municipal al CECAT i als integrants del Comitè d'emergències municipal.</li> </ul>
<b>TASQUES PREVENTIVES I OPERATIVES ASSOCIADES AL RISC SÍSMIC</b>	
<b>PREALERTA</b>	<ul style="list-style-type: none"> <li>➤ Seguiment de la informació: <ul style="list-style-type: none"> <li>▪ Comunicats del CECAT</li> <li>▪ Institut Cartogràfic i Geològic de Catalunya: <a href="http://www.igc.cat/web/ca/terratremols.php">http://www.igc.cat/web/ca/terratremols.php</a></li> <li>▪ Estat de la xarxa viària: <a href="http://www.gencat.cat/transit/marcit_n.htm">http://www.gencat.cat/transit/marcit_n.htm</a></li> </ul> </li> <li>➤ Connectar i tenir a mà l'emissora de la Xarxa Rescat.</li> </ul>
<b>ALERTA</b>  <b>EMERGÈNCIA 1</b>  <b>EMERGÈNCIA 2</b>	<ul style="list-style-type: none"> <li>➤ Activar el Pla d'actuació municipal per sismes i comunicar-ho al CECAT.</li> <li>➤ Trucar al 112 si es necessita ajuda externa (bombers, mossos d'esquadra o SEM).</li> <li>➤ Constituir el Comitè d'emergències municipal (veure ordre de trucades a la fitxa del CRA) i habilitar el CECOPAL. Activar els grups locals d'actuació.</li> <li>➤ Connectar i tenir a mà l'emissora de la Xarxa Rescat.</li> <li>➤ Fer seguiment de la situació i mantenir comunicació amb el CECAT.</li> <li>➤ Avís als elements vulnerables i demanar si tenen necessitats especials.</li> <li>➤ Controlar el trànsit i l'accés a les zones afectades.</li> <li>➤ Inspecció dels edificis de major risc del municipi per detectar possibles danys: <ul style="list-style-type: none"> <li>▪ Equipaments públics: veure llistat d'elements vulnerables</li> <li>▪ Edificis de més de 5 plantes: veure llistat d'elements vulnerables</li> <li>▪ Edificis més antics: veure llistat d'elements vulnerables</li> </ul> </li> </ul>



	<ul style="list-style-type: none"> <li>▪ Edificis singulars: veure llistat d'elements vulnerables</li> <li>➤ Suspendre esdeveniments públics i altres activitats, si escau.</li> <li>➤ Obrir i habilitar els centres d'acollida i fer l'acolliment de la població afectada, si escau.</li> <li>➤ Col·laborar en les evacuacions que siguin necessàries.</li> <li>➤ Registre i organització dels voluntaris ocasionals</li> <li>➤ Comunicar canvis de fase d'activació del Pla d'actuació municipal al CECAT i als integrants del Comitè d'emergències municipal.</li> </ul>
--	---

TASQUES PREVENTIVES I OPERATIVES ASSOCIADES AL RISC DE VENTADES	
PREALERTA	<ul style="list-style-type: none"> <li>➤ Seguiment de la situació: <ul style="list-style-type: none"> <li>▪ Comunicats del CECAT</li> <li>▪ Informació meteorològica: <a href="http://www.meteo.cat/prediccio/general/">http://www.meteo.cat/prediccio/general/</a></li> <li>▪ Estat de la xarxa viària: <a href="http://cit.transit.gencat.cat">http://cit.transit.gencat.cat</a></li> </ul> </li> <li>➤ Connectar i tenir a mà l'emissora de la Xarxa Rescat.</li> </ul>
ALERTA  EMERGÈNCIA	<ul style="list-style-type: none"> <li>➤ Activar el Pla d'actuació municipal per risc de vent i comunicar-ho al CECAT.</li> <li>➤ Trucar al 112 si es necessita ajuda externa (bombers, mossos d'esquadra o SEM).</li> <li>➤ Constituir el Comitè d'emergències municipal (veure ordre de trucades a la fitxa del CRA) i habilitar el CECOPAL. Activar els grups locals d'actuació que s'escaigui.</li> <li>➤ Connectar i tenir a mà l'emissora de la Xarxa Rescat.</li> <li>➤ Fer seguiment de la situació (fonts del punt anterior) i mantenir comunicació amb el CECAT.</li> <li>➤ Fer vigilància i neteja de la xarxa viària local i passos de vianants (arbres trencats, mobiliari urbà, runes, etc.).</li> <li>➤ Suspendre esdeveniments i activitats esportives i recreatives a l'aire lliure que puguin tenir risc per tempestes elèctriques o caiguda de branques o arbres.</li> <li>➤ Avís als elements vulnerables, comunicant les mesures d'autoprotecció que s'estableixin des de la direcció del Pla, en cas de dubte, recomanar el confinament, i demanar si tenen necessitats especials.</li> <li>➤ Fer l'avituallament dels elements vulnerables amb concentració de persones</li> </ul>

	<p>que no siguin autosuficients si el confinament és llarg.</p> <ul style="list-style-type: none"><li>➤ Obrir i habilitar els centres d'acollida i fer l'acolliment de la població afectada, si escau.</li><li>➤ Col·laborar en les evacuacions, si escau.</li><li>➤ Registre i organització dels voluntaris ocasionals.</li><li>➤ Comunicar canvis de fase d'activació del Pla d'actuació municipal al CECAT i als integrants del Comitè d'emergències municipal.</li></ul>
--	--

#### 4.1.3. AVISOS: ORGANITZACIÓ, SISTEMES I RECORREGUTS D'AVÍS

Notificació d'alerta a la població, per posar en pràctica les mesures d'autoprotecció com el confinament o l'evacuació.

Sistemes/mitjans d'avís a la població:

- Els mitjans de comunicació locals.
- Web municipal.
- Sirenes de titularitat municipal
- Megafonia fixa o mòbil.
- Panells informatius.
- Oficines de turisme.
- Telefonia fixa i mòbil.

**Responsabilitat:** amb caràcter immediat, l'Alcalde o Alcaldessa. Quan el Pla Especial de la Generalitat està activat, aquesta responsabilitat és compartida amb el Director del Pla Especial de la Generalitat.

**Direcció i coordinació de les tasques d'avís:** L'Alcalde o Alcaldessa, a més del dispositiu municipal corresponent, tindrà el suport per executar aquestes tasques del Grup Local d'Ordre i Avisos i el del Pla Especial de la Generalitat.

<b>AVISOS: ORGANITZACIÓ, SISTEMES I RECORREGUTS D'AVÍS</b>			
	<b>RESPONSABLE</b>	<b>MITJANS</b>	<b>DESTINATARIS</b>
<b>SEMPRE, PER A TOTS ELS RISCOS</b>	2on Tinent alcalde. Esports i Joventut, Parcs i Jardins, Medi Ambient i Sanitat.	Vehicle municipal amb megafonia mòbil. Trucada telefònica	Prioritat 1: Elements vulnerables afectats pel risc  Prioritat 2: Població en general

El missatge d'avís per evacuació o confinament s'ha de posar al document 6.

#### 4.1.4. PROCEDIMENTS DE RELACIÓ I D'INTEGRACIÓ AMB ELS PLANS D'ÀMBIT SUPERIOR

El pla ha de preveure la integració i coordinació amb altres plans d'àmbit superior que es poguessin activar de forma simultània amb el pla.

Aquesta coordinació es reflecteix, bàsicament, en els següents aspectes:

<b>Fase emergència</b>	<b>Responsable</b>	<b>Acció</b>	<b>Mitjà</b>
Inici	Alcalde o persona que delegui	Comunicar activació del Pla al CECAT	Telèfon,  Correu electrònic o Xarxa Rescat
Durant	CRA o coordinador municipal	Sol·licitud d'ajuda externa, si s'escau al 112	Telèfon
Durant	Alcalde o persona que delegui	Intercanvi informació amb el CECAT	Telèfon,  Correu electrònic o Xarxa Rescat
Durant	Grups locals d'actuació	Col·laboració amb cossos d'emergència	Presencialment
Fi	Alcalde o persona que delegui	Comunicar desactivació Pla al CECAT	Telèfon,  Correu electrònic o Xarxa Rescat

## 4.2. Mesures de protecció a la població

### 4.2.1. EXECUCIÓ DE L'EVACUACIÓ

L'evacuació o l'allunyament consisteixen a desplaçar els usuaris o la població afectada a altres llocs o dependències en zona segura.

Cal tenir previst els elements a desallotjar i l'habilitació de llocs d'allotjament temporal per a aquelles persones de pas o residents que no puguin arribar al seu destí o aquelles que han hagut d'abandonar els seus habitatges. També és fonamental que la població sàpiga com actuar en cas d'evacuació.

**Responsabilitat de la decisió d'efectuar l'evacuació de la població:** L'Alcalde o Alcaldessa. Quan el Pla Especial de la Generalitat està activat, aquesta responsabilitat recau en última instància en el Director del Pla Especial de la Generalitat.

**Direcció i coordinació de les tasques d'evacuació:** L'Alcalde o Alcaldessa (a més del dispositiu municipal corresponent), comptant amb el suport del Grup Local d'Ordre i Avisos i el del Pla Especial de la Generalitat per executar-les. Les tasques d'evacuació van íntimament lligades a les d'avís a la població descrites anteriorment.

**Direcció i coordinació de les tasques d'acollida:** L'Alcalde o Alcaldessa (a més del dispositiu municipal previst), comptant amb el Grup Local Logístic i d'Acollida.

**Llocs de possible evacuació:** Les zones a evacuar es definiran d'acord amb la localització i les característiques de l'emergència.

Pla Especial	Nom de l'àrea	Element vulnerable (població afectada)	Ocupació habitual	Rutes d'evacuació <sup>0</sup>	Mitjans de transport necessaris	Punt d'acollida
Tots	Afectades	Afectats	-	Depenent de la ubicació i característiques de l'emergència	Depenent de la ubicació i característiques de l'emergència	CA001

**Relació de mitjans de transport:** vegeu al document 6 que acompanya aquest manual el **Catàleg de Mitjans i Recursos** on s'especifiquen els que corresponen a aquest risc. En cas de necessitar més mitjans, s'han de sol·licitar al **Centre de Coordinació Operativa de Catalunya (CECAT)**.

**Famílies que necessiten assistència en l'evacuació:** Hi pot haver famílies d'urbanitzacions, de nuclis de població o cases aïllades o de barris perifèrics enfrontats directament amb la forest que necessitin assistència per a l'evacuació, ja sigui per la situació com per les condicions o circumstàncies de salut, etc.

Nom	Adreça / Telèfon	Servei responsable de realitzar-ho
No hi ha constància	-	-

Consideracions especials per riscos:

**INFOCAT. Incendis forestals.**

Seguretat dels nuclis de població.

A tall informatiu per als grups d'actuació, cal detallar les zones **tipus A** i les zones **tipus B**.

Les zones **tipus A** són aquelles que compleixen les mesures de prevenció d'incendis forestals de la normativa legal vigent. Aquestes zones presenten estructures de prevenció d'incendis com són una franja de protecció perimetral, xarxa viària i d'hidrants adequada, etc. Tota aquesta informació és important, sobretot per al Grup d'Intervenció, a l'hora de valorar la seguretat d'una possible evacuació.

Les Zones **tipus B** són aquelles que no compleixen les mesures de prevenció per incendis forestals de la normativa legal vigent.

Llista d'elements de tipus A <sup>□</sup>	Població afectada
No hi ha constància	-

Llista d'elements de tipus B <sup>0</sup>	Població afectada
Tota la població	Tota

**4.2.3 PAUTES DE CONFINAMENT**

En determinades circumstàncies en què no es pugui dur a terme l'evacuació en condicions de seguretat de la població ubicada en zona de risc, el confinament als habitatges i edificis pot esdevenir la mesura de protecció més adient. Es tractaria de refugiar-se dins dels edificis, tancar totes les obertures i entrades de les edificacions (portes, persianes, porticons) i situar-se el més lluny possible de la part de l'edifici on impactaria l'efecte de l'emergència (allau), en les parts superiors (inundacions), en les parts més interiors i allunyades de l'atmosfera exterior i tancar la ventilació (accidents amb substàncies perilloses), etc., en cas que l'emergència es desencadenés i afectés l'edifici.

A l'hora de valorar la conveniència o no de confinar la població i de restringir el moviment de les persones, cal tenir en compte si les edificacions a la zona d'arribada dels efectes de l'emergència poden funcionar com un refugi suficientment segur i si la previsió del perill pot empitjorar fins al punt de ser necessària l'evacuació. En aquest supòsit caldria valorar

<sup>□</sup> Cal cartografiar aquestes dades.

l'evacuació enfront del confinament, tenint en compte els casos que l'evacuació s'acabaria realitzant en condicions molt desfavorables i d'altíssima perillositat.

Les zones de confinament es definiran d'acord amb la localització i les característiques de l'emergència.

RISC (PLA ESPECIAL)	ZONA DE CONFINAMENT <sup>0</sup>	POBLACIÓ AFECTADA
Inuncat, Neucat	Nucli urbà, veïnats i disseminats.	700 aprox i animals de granja (Vaques, pollastres, conills i cavalls)
Infocat	Nuclis urbans	Aprox 678 persones
Sismicat	En funció de la afectació dels dipòsits de gas municipal	En funció de la afectació dels dipòsits de gas municipal

Consideracions especials per riscos:

**INFOCAT. Incendis forestals.** Com a norma general, cal considerar sempre el confinament com la mesura d'autoprotecció a seguir més adequada (la tipologia tradicional d'habitatges aquí a Catalunya (d'obra) són segurs i resistents al pas de l'incendi i els danys es limiten, en el pitjor dels casos, als primers centímetres a l'interior d'aquests). En cas que s'hagi d'evacuar alguna zona, serà el cap del Grup d'Intervenció qui decidirà aquest fet tot valorant si hi ha les garanties de seguretat necessàries.

---

<sup>0</sup>Cal cartografiar aquestes dades.

#### 4.3. Centres d'acollida. Tipologia.

<b>CENTRES D'ACOLLIDA. TIPOLOGIA.</b>									
<b>CODI</b>	<b>NOM I TIPUS</b>	<b>RESPONSABLE</b>	<b>ADREÇA</b>	<b>CAPACITAT</b>	<b>LLITS</b>	<b>CAL EFACCIÓ</b>	<b>DUT XES AMB AIGUA CALenta</b>	<b>CUINA</b>	<b>AFECTACIÓ PER RISC</b>
CA001	Sala polivalent	Ajuntament	C/de Sant Pere Pescador	350	-	Sí	-	Sí	Inuncat Sismicat Neucat Infocat
CA002	Local social Vilacolum	Ajuntament	C/Besalús/n	200	-	Sí	-	-	Neucat Sismicat Infocat

\*Es deixa el mateix Centre d'acollida a pesar d'estar afectat pels plans Neucat i Sismicat al ser una contingència que pot afectar a tota la comarca, en cas de produir-se. Pel que fa al pla Infocat, la probable afectació podria afectar als municipis veïns, pel que es deixa la mateixa ubicació.

## 5. Document 5. Fitxes d'actuació

<b>FITXA D'ACTUACIÓ</b>  <b>1</b>	<b>CENTRE RECEPTOR D'ALARMES (CRA)</b>
<b>ACCIONS A REALITZAR</b>	
<p><b><u>FUNCIONS / ACCIONS</u></b></p> <ul style="list-style-type: none"><li>• Avís del sinistre o previsió de risc</li></ul> <p><b><u>Situacions de pre-alerta</u></b></p> <ul style="list-style-type: none"><li>• Ha d'avisar el coordinador tècnic municipal i l'alcalde.</li><li>• Ha d'avisar, si l'alcalde ho creu convenient, aquelles persones que hagin de prendre les mesures preventives necessàries.</li><li>• N'ha de fer el seguiment.</li></ul> <p><b><u>Alerta i emergència</u></b></p> <ul style="list-style-type: none"><li>• Ha d'anotar les dades.</li><li>• Ha d'avisar:<ul style="list-style-type: none"><li>- al <b>CECAT (Tel. 93 551 72 85)</b> (<i>en cas que l'avis no l'hagin fet ells</i>).</li><li>- al <b>112</b></li><li>- El coordinador tècnic municipal i l'alcalde.</li><li>- Els caps dels grups locals i del gabinet de premsa.</li><li>- Els membres del consell assessor, en cas que el director del pla ho disposi.</li><li>- Els serveis municipals que puguin afrontar el sinistre</li><li>- En cas de risc de nevades o d'allaus, els responsables dels serveis municipals operatius que hagin d'afrontar la possible situació d'emergència: cap de la brigada municipal, bombers, hospitals... per tal que facin les actuacions preventives adients.</li></ul></li></ul> <ul style="list-style-type: none"><li>• Obtenir informació a través de la Policia Local.</li><li>• En cas que el Pla s'activi de manera formal, ha d'avisar els membres del Consell Assessor i el Gabinet de Premsa.</li></ul> <p><b><u>MITJANS I RECURSOS</u></b></p> <ul style="list-style-type: none"><li>• Comunicacions</li></ul> <p><b><u>LLOC ON DIRIGIR-SE</u></b></p> <ul style="list-style-type: none"><li>• Centre Receptor d'Alarmes (CRA)</li></ul> <p><b><u>DOCUMENTACIÓ NECESSÀRIA</u></b></p> <ul style="list-style-type: none"><li>• Llistat telefònic</li><li>• Si s'escau, informació sobre avisos a elements vulnerables per a diferents supòsits.</li></ul>	



FITXA D'ACTUACIÓ	RESPONSABLE MUNICIPAL DE L'EMERGÈNCIA
<b>2</b>	
ACCIONS A REALITZAR	
<b><u>FUNCIONS / ACCIONS</u></b>	
<ul style="list-style-type: none"> <li>• Avís del sinistre o de la previsió de risc: ha de contactar amb el <b>CRA</b> per iniciar la roda de trucades, ja establerta a la fitxa d'actuació 1 (CRA).</li> <li>• N'ha de fer una valoració inicial (tot ampliant, si cal, la informació):             <ul style="list-style-type: none"> <li>- S'hi ha de determinar amb exactitud el lloc de l'emergència.</li> <li>- Les persones afectades.</li> <li>- Els danys materials</li> <li>- Informació de referència. Per exemple per incendis forestals l'estat dels camins d'accés...</li> </ul> </li> <li>• Ha de contactar amb el <b>CECAT (Tel. 93551 72 85)</b> per tal de:             <ul style="list-style-type: none"> <li>- Confirmar l'avis, ampliar i contrastar la informació.</li> <li>- Preguntar si s'ha activat el Pla Especial de la Generalitat i si es constitueix el <b>CCA</b> o no (en cas afirmatiu, s'ha de demanar on es localitza i la forma de comunicació prevista).</li> <li>- Donar els telèfons de contacte de l'Ajuntament i del <b>CECOPAL</b>.</li> </ul> </li> </ul> <p>» <b><u>Pre-alerta:</u></b></p> <ul style="list-style-type: none"> <li>• Ha d'informar i de donar l'ordre als responsables dels grups actuants de preparar totes les mesures preventives necessàries i els equips de resposta per l'emergència que es podran necessitar en cas de materialitzar-se les situacions d'emergència previstes. Per exemple, en el cas de previsió de nevades, fer els avisos a la brigada d'obres per tal de què faci les actuacions pertinents per posar a punt tots els mitjans de prevenció i equips de resposta per l'emergència. Entre aquestes tasques, hi haurà: fer la previsió i recollida de material fundent, revisar el material de neteja de les carreteres.</li> <li>• Donar les instruccions d'enllestir, a nivell municipal, totes aquelles operacions de manteniment que puguin afectar els serveis bàsics, en cas de materialitzar-se les situacions d'emergència previstes.</li> <li>• Ha de donar l'ordre de que es faci un seguiment de la situació.</li> <li>• Ha de recordar al CRA la necessitat que informi als membres del Comitè Municipal d'Emergència, als centres de coordinació i als grups locals actuants, si s'escau.</li> <li>• Ha de recordar al CRA la necessitat que comuniquin al <b>CECAT (Tel. 93 551 72 85)</b> que el Pla de Protecció Civil Municipal es troba en situació de pre-alerta.</li> </ul> <p>» <b><u>Alerta</u></b></p> <ul style="list-style-type: none"> <li>• Ha de donar l'ordre de fer prendre les mesures preventives necessàries en cas de materialitzar-se les emergències previstes. Per exemple: ha d'ordenar, si s'escau, inici del repartiment de fundents als punts conflictius en cas de nevades.</li> <li>• D'acord amb el llistat d'elements vulnerables recollits en el Pla, preveure el desallotjament d'aquells elements que s'escaiguin.</li> <li>• Donar l'ordre d'informar als elements vulnerables.</li> <li>• Ha de donar l'ordre al cap del grup logístic de començar a preparar l'avituellament que puguin necessitar, en cas de confinament, els possibles elements més vulnerables.</li> <li>• Ha de donar l'ordre al cap del grup sanitari de preveure tots els mitjans necessaris per atendre a aquelles persones que hagin de seguir tractaments mèdics inajornables que puguin quedar interromputs a causa de l'emergència (per exemple per nevades).</li> <li>• Si el Pla Especial de la Generalitat es troba en situació d'alerta, ha de gestionar la coordinació entre el Pla de Protecció Civil municipal i el Pla Especial.</li> <li>• Si ho creu convenient, ha de donar l'ordre d'activar formalment el Pla en el nivell d'alerta i encomanar al <b>CRA</b> l'avis dels membres del Comitè Municipal de l'Emergència, sense convocar-los, ja establerta a la fitxa d'actuació 1 (CRA). Comunicar aquesta activació al <b>CECAT (Tel. 93 551 72 85)</b>.</li> <li>• Ha de fer el seguiment de l'alerta i, si ho creu convenient, ha de dirigir-se al <b>CECOPAL</b>.</li> <li>• Ha de fer el manteniment de contactes amb el <b>CECAT</b>.</li> <li>• L'alcalde ha de vetllar per tal que els mitjans de comunicació municipal informin a la població sobre la situació, sobre les actuacions que s'estan fent a nivell municipal i sobre els consells a seguir en cas que les previsions es materialitzin. En cas que el <b>CECAT</b> hagi emès un comunicat d'activació del Pla Especial de la</li> </ul>	

<b>FITXA D'ACTUACIÓ</b>  <b>2</b>	<b>RESPONSABLE MUNICIPAL DE L'EMERGÈNCIA</b>
<p>Generalitat en fase d'alerta, l'alcalde vetllarà per tal que la informació a la població estigui en concordança amb les directrius del gabinet d'informació del Pla Especial de la Generalitat.</p> <p>» <b>Emergència</b></p> <ul style="list-style-type: none"><li>• Ha de contactar amb el director del Pla Especial de la Generalitat per concretar l'activació del Pla de forma coordinada. Ha d'activar el Pla en emergència i encomanar al <b>CRA</b> l'avis i convocatòria al <b>CECOPAL</b> dels membres del Comitè municipal de l'Emergència, ja establerta a la fitxa d'actuació 1 (CRA). Comunicar aquesta activació al <b>CECAT (Tel. 93 551 72 85)</b>.</li><li>• Amb el Comitè municipal de l'Emergència, ha de decidir la constitució dels grups locals d'actuació.</li><li>• Ha de preparar el <b>CECOPAL</b> i les dependències de la Policia Local per utilitzar-los com a centres d'operacions. Ha d'ampliar, si és possible, les línies i els aparells de comunicació (telèfon, fax i ràdio).</li><li>• Ha d'avaluar els possibles riscos a la població.</li><li>• Ha de preveure amb el cap de Bombers de la Generalitat i amb el <b>CECAT</b> els possibles confinament/evacuacions i posterior acollida dels elements vulnerables.</li><li>• Ha de donar l'ordre de prendre les mesures preventives necessàries i/o d'intervenció en el sinistre.</li><li>• Ha de verificar la realització de les tasques encomanades al municipi. Especialment:<ul style="list-style-type: none"><li>- Avisos a la població, especialment dels elements vulnerables.</li><li>- Tasques d'evacuació i acollida.</li><li>- Organització de la logística municipal.</li><li>- Suport a la intervenció.</li><li>- Consells a la població. En cas que el <b>CECAT</b> hagi emès un comunicat d'activació del Pla Especial en fase d'emergència, l'alcalde vetllarà per tal que la informació a la població estigui en concordança amb les directrius del gabinet d'informació de la DGPC.</li></ul></li><li>• Ha de sol·licitar el suport dels grups actuants del Pla Especial de la Generalitat especialment del <b>Grup d'Ordre</b>.</li><li>• Ha de fer el seguiment de l'emergència <b>des del CECOPAL</b>. Al llarg de l'emergència ha de mantenir contactes amb el director del Pla Especial de la Generalitat, i el <b>CCA</b>, per fer el seguiment de la situació, ha de contrastar les informacions i preveure possibles necessitats.</li><li>• Ha de posar-se en comunicació amb els responsables dels serveis municipals per tal de conèixer l'estat del subministrament de llum, de gas, d'aigua, dels transports urbans i interurbans.</li><li>• Ha de preveure amb el cap de Bombers els elements vulnerables i en el seu cas, els possibles desallotjaments i evacuacions.</li><li>• Ha de recollir informació i transmetre les dades significatives al Gabinet d'Informació del Pla Especial de la Generalitat. Conjuntament amb aquest Gabinet d'Informació, ha d'atendre la premsa que es desplaci a cobrir l'emergència. Els donarem, si cal, la informació exclusivament a nivell municipal. Les dades de caràcter global, les ha de donar sempre el Gabinet d'Informació del Director del Pla Especial de la Generalitat.</li><li>• Decretar mobilitzacions i expropiacions temporals, en cas que sigui necessari.</li><li>• Si s'escau (nevades, inundacions, etc.) ha d'ordenar al grup d'ordre fer el seguiment de l'estat dels punts més conflictius de la xarxa viària municipal (especialment els accessos als serveis d'urgències) i en cas d'haver-hi problemes, començar a actuar (control del trànsit, neteja de carrers i voreres...).</li><li>• Activar tots els recursos municipals per fer front a l'emergència.</li><li>• Gestionar l'obtenció de recursos externs al municipi per fer front a l'emergència</li></ul> <p><b>MITJANS I RECURSOS</b></p> <ul style="list-style-type: none"><li>• Els propis de l'Ajuntament.</li><li>• Serveis, empreses i persones del municipi.</li></ul> <p><b>LLOC ON DIRIGIR-SE</b></p> <ul style="list-style-type: none"><li>• CECOPAL</li></ul> <p><b>DOCUMENTACIÓ NECESSÀRIA</b></p> <ul style="list-style-type: none"><li>• Cartografia general i cartografia específica. (Vegeu annexos generals i annexos específics (Annex 4) d'aquest manual).</li><li>• Models de comunicats: d'activació, de desactivació, d'evacuació i de confinament.</li><li>• Criteris d'activació del Pla Especial de la Generalitat i del Pla de protecció civil municipal.</li></ul>	

<b>FITXA D'ACTUACIÓ</b>  <b>3</b>	<b>COORDINADOR MUNICIPAL DE L'EMERGÈNCIA</b>
<b>ACCIONS A REALITZAR</b>	
<p><b><u>FUNCIONS / ACCIONS</u></b></p> <ul style="list-style-type: none"><li>• Avís del sinistre o previsió de risc.</li><li>• Fer-ne una valoració inicial.</li></ul> <p>» <b><u>Pre-alerta:</u></b></p> <ul style="list-style-type: none"><li>• Si ho creu convenient, ha d'avisar a l'Alcalde i mantenir-s'hi en contacte per dir-li com evoluciona el sinistre.</li><li>• Ha de recordar al CRA la necessitat que informi als membres del Comitè Municipal d'Emergència, als centres de coordinació i als grups locals actuants, si s'escau.</li><li>• Ha de recordar al CRA la necessitat que comuniquin al <b>CECAT (Tel. 93 551 72 85)</b> que el Pla de protecció civil Municipal es troba en situació de pre-alerta.</li><li>• Ha de fer el seguiment de l'evolució meteorològica o de previsió del risc.</li></ul> <p>» <b><u>Alerta</u></b></p> <ul style="list-style-type: none"><li>• Ha d'avisar a l'Alcalde i mantenir-s'hi en contacte per dir-li com evoluciona el sinistre.</li><li>• Si ho creu convenient, ha de suggerir a l'Alcalde de donar l'ordre d'avisar aquelles persones o aquells serveis que hagin de prendre les mesures preventives necessàries (en cas d'avisar-les, ell les coordinarà).</li><li>• Ha d'estar en alerta i fer-ne el seguiment.</li><li>• En cas d'activar-se el Pla, ha de comunicar-ho al <b>CECAT(Tel. 93 5517285)</b>.</li></ul> <p>» <b><u>Emergència</u></b></p> <ul style="list-style-type: none"><li>• Ha d'avisar el responsable municipal de l'emergència del Pla (l'alcalde).</li><li>• Ha de suggerir al responsable municipal de l'emergència del Pla (l'alcalde) de donar l'ordre d'avisar aquelles persones o aquells serveis que hagin de prendre les mesures preventives necessàries i/o d'intervenir en el sinistre.</li><li>• Ha de coordinar als serveis municipals que estiguin actuant en el sinistre o prenent mesures preventives.</li><li>• Ha de dirigir-se al <b>CECOPAL</b>.</li><li>• Ha de comunicar al <b>CECAT (Tel. 93 5517285)</b> l'activació del Pla.</li></ul> <p><b><u>MITJANS I RECURSOS</u></b></p> <ul style="list-style-type: none"><li>• Comunicacions</li></ul> <p><b><u>LLOC ON DIRIGIR-SE</u></b></p> <ul style="list-style-type: none"><li>• Si ho veu convenient, al CRA.</li><li>• En cas que s'activi el Pla, al CECOPAL.</li></ul> <p><b><u>DOCUMENTACIÓ NECESSÀRIA</u></b></p> <ul style="list-style-type: none"><li>• Llistats telefònics.</li><li>• Cartografia general i cartografia específica.(<i>Vegeu annexos generals i annex 4 d'aquest manual</i>).</li><li>• Models de comunicats.</li><li>• Criteris d'activació del Pla Especial de la Generalitat i del Pla de protecció civil municipal per incendi forestal.</li></ul>	

<b>FITXA D'ACTUACIÓ</b>  <b>4</b>	<b>REPRESENTANT MUNICIPAL AL CECAT</b>
<b>ACCIONS A REALITZAR</b>	
<p><b><u>FUNCIONS/ ACCIONS</u></b><i>(en situació d'alerta i en situació d'emergència, per cada nivell, si s'escau)</i></p> <ul style="list-style-type: none"><li>• En rebre l'avis de la situació de risc o d'emergència, ha de prendre nota de la informació que li subministrin i posar-se a disposició de l'Alcalde.</li><li>• Si l'alcalde constitueix el <b>CECOPAL</b>, ha de desplaçar-se al <b>CECAT</b> (prèviament ha de posar-se en contacte amb el <b>CECAT (Tel. 93.551 7285)</b> per determinar la necessitat que s'hi desplaci, identificant-se com a representant municipal al Pla Especial de la Generalitat).</li><li>• Un cop allà, ha de posar-se a disposició del Director del Pla Especial de la Generalitat i integrar-se al Consell Assessor per tal de fer l'enllaç amb el <b>CECOPAL</b> i l'Alcalde.</li><li>• Ha de mantenir-se permanentment informat de la situació al municipi i, al mateix temps, informar al <b>CECOPAL</b> de les decisions del Consell Assessor del Pla Especial de la Generalitat.</li></ul> <p><b><u>MITJANS I RECURSOS</u></b></p> <ul style="list-style-type: none"><li>• Vehicle pel desplaçament. Telèfon per comunicacions.</li></ul> <p><b><u>LLOC ON DIRIGIR-SE</u></b></p> <ul style="list-style-type: none"><li>• Sala de Crisi del CECAT.</li></ul> <p><b><u>DOCUMENTACIÓ NECESSÀRIA</u></b></p> <ul style="list-style-type: none"><li>• Ducprocim del municipi. Plànols del municipi.</li></ul>	

<b>FITXA D'ACTUACIÓ</b>  <b>5</b>	<b>CAP DEL GABINET D'INFORMACIÓ</b>
<b>ACCIONS A REALITZAR</b>	
<ul style="list-style-type: none"><li>• Ha de contactar amb l'alcalde. Ha de demanar-li informació i instruccions. Si l'alcalde constitueix el <b>CECOPAL</b>, ha de desplaçar-s'hi.</li><li>• Ha d'activar directament o a través del <b>CRA</b> el <b>Gabinet d'Informació</b>.</li></ul> <p><b><u>FUNCIONA / ACCIONS</u></b></p> <ul style="list-style-type: none"><li>• Centralitzar, coordinar i preparar la informació que rep del Comitè d'Emergència, sobre l'emergència i facilitar-la a la població, als grups actuants o a d'altres administracions a través dels mitjans de comunicació. S'inclou aquí tant la informació destinada a adoptar mesures de protecció (difusió de les ordres i recomanacions del Director del Pla) com la informació general sobre el succés.</li></ul> <p>» <b><u>Alerta</u></b></p> <ul style="list-style-type: none"><li>• Difondre en nom del Director la <b>declaració l'Alerta</b> del Pla d'Emergència Municipal.</li><li>• Difondre els consells d'autoprotecció adequats a la població durant la situació de risc (<i>vegeu annexos específics</i>).</li><li>• Recollir i difondre la informació sobre la situació de risc, en coordinació amb el <b>Gabinet de Premsa del CECAT (Tel. 93 554 26 23)</b>.</li><li>• Difondre en nom del Director la desactivació del Pla.</li><li>• Fins i tot passada la situació de risc, atendre els mitjans de comunicació social, donar-los la informació necessària, orientar-los en la recerca d'informació i corregir les informacions errònies.</li></ul> <p>» <b><u>Emergència</u></b></p> <ul style="list-style-type: none"><li>• Difondre en nom del Director la <b>declaració d'Emergència</b> del Pla d'Emergència Municipal.</li></ul> <ul style="list-style-type: none"><li>• Preparar i difondre els missatges d'informació a la població durant la situació d'emergència (<i>vegeu annexos específics</i>):<ul style="list-style-type: none"><li>- Sobre el risc i sobre les mesures d'autoprotecció.</li><li>- Sobre les mesures que s'estan prenent per resoldre la situació i per mantenir els subministraments essencials.</li></ul></li></ul> <ul style="list-style-type: none"><li>• Recollir i difondre la informació sobre la situació de risc, en coordinació amb el <b>Gabinet de Premsa del CECAT (Tel. 93 554 26 23)</b>.</li><li>• Control del llistat de persones evacuades i/o confinades i lloc on estan ubicades, a través del <b>Grup Local Logístic i d'Acollida</b>.</li><li>• Si cal vetllar per la constitució d'un punt d'informació a la població i als mitjans de comunicació, amb informació de la ubicació dels afectats i amb informació contrastada i autoritzada sobre el sinistre i els mitjans que s'han disposat per resoldre'l.</li><li>• Difondre en nom del Director la desactivació del Pla.</li><li>• Passada l'emergència, atendre els mitjans de comunicació social, donar-los la informació necessària, orientar-los en la recerca d'informació i corregir les informacions errònies.</li></ul> <p><b><u>MITJANS I RECURSOS</u></b></p> <ul style="list-style-type: none"><li>• Telèfon per comunicacions.</li></ul> <p><b><u>LLOC ON DIRIGIR-SE</u></b></p> <ul style="list-style-type: none"><li>• CECOPAL o Ajuntament</li></ul> <p><b><u>DOCUMENTACIÓ NECESSÀRIA</u></b></p> <ul style="list-style-type: none"><li>• DUCPROCIM del municipi i plànols.</li></ul>	

<b>FITXA D'ACTUACIÓ</b>  <b>6</b>	<b>CAP DEL GRUP LOCAL LOGÍSTIC I D'ACOLLIDA</b>
<b>ACCIONS A REALITZAR</b>	
<ul style="list-style-type: none"><li>• Ha de contactar amb l'alcalde. Ha de demanar-li informació i instruccions. Si l'Alcalde constitueix el <b>CECOPAL</b>, desplaçar-s'hi.</li><li>• Ha d'activar directament o a través del <b>CRA</b> el <b>Grup Local Logístic i d'Acollida</b>.</li></ul>	
<b><u>ACCIONS PER A LES FUNCIONS LOGÍSTIQUES</u></b>	
<i>(Tant les necessàries per a la població com les que pugui sol·licitar el CCA per mitjà de l'alcalde.)</i>	
<ul style="list-style-type: none"><li>• Ha de quantificar, preveure i tenir localitzats els mitjans extraordinaris disponibles en el municipi (<i>vegeu en annexos generals, el directori telefònic que acompanya aquest manual</i>).</li><li>• Ha de contactar amb el <b>Grup Logístic</b> del Pla Especial de la Generalitat, per gestionar de mutu acord la demanda dels recursos necessaris, públics o privats, que es puguin obtenir al terme municipal i que figuren en el directori telefònic als annexos generals que acompanya aquest document.</li><li>• Ha de controlar l'ús dels recursos gestionats i el seu estat.</li> <li>• La demanda de recursos aliens al municipi s'ha de fer sempre des del <b>CECAT (Tel. 935517285)</b>.</li></ul>	
<b><u>ACCIONS PER A LES FUNCIONS D'ACOLLIDA</u></b>	
<ul style="list-style-type: none"><li>• En cas d'evacuació, ha de determinar conjuntament amb l'alcalde, i el responsable del <b>Grup Local d'Ordre</b>, en funció de l'àrea a evacuar, el centre o els centres d'acollida .</li><li>• Ha d'activar el/s centre/s d'acollida i el/s seu/s responsable/s (<i>consulteu el punt 5.1.4</i>).</li><li>• Ha de desplaçar al/s centre/s d'acollida l'equip d'acollida.</li><li>• Ha de preveure, juntament amb el <b>Grup Logístic</b> del Pla Especial de la Generalitat, l'avituellament de centre d'acollida.</li><li>• Ha de designar un responsable del/s centre/s d'acollida, que tindrà les següents funcions:<ul style="list-style-type: none"><li>- Portar el control nominal de les persones evacuades i/o acollides.</li><li>- Transmetre les necessitats que puguin presentar-se.</li><li>- Rebre i distribuir l'avituellament.</li></ul></li> <li>• Ha de rebre els <b>voluntaris ocasionals</b> que es presentin. Ha d'anotar el seus noms en una llista. Si són necessaris, cal agrupar-los i integrar-los, segons la seva capacitat, en els grups locals actuants més adients. Si no són necessaris, cal comunicar-los que l'Ajuntament ja s'hi posarà en contacte quan necessiti la seva ajuda.</li> <li>• Si es necessiten voluntaris i no n'hi ha prou, d'acord amb l'alcalde, ha de demanar la participació de veïns del municipi.</li> <li>• Ha d'establir, juntament amb el <b>Grup Logístic</b> del Pla Especial de la Generalitat, el reforç de comunicacions del centre d'acollida.</li><li>• Ha de mantenir contacte amb el CAP i organitzar, juntament amb el <b>Grup Sanitari</b> del Pla possibles atencions en el/s centre/s d'acollida.</li></ul>	
<b>» <u>Pre-alerta</u></b>	
<ul style="list-style-type: none"><li>• Avisar els membres del grup local logístic i d'acollida.</li><li>• Comprovar els mitjans i materials disponibles (nevades):<ul style="list-style-type: none"><li>- Davant la previsió de nevades, fer la previsió del material fundent que pot necessitar el grup d'intervenció en cas de materialitzar-se les nevades previstes. Recollir aquest material i emmagatzemar-ho.</li><li>- Fer la previsió del material lleuger i pesant de treball que pot ser necessari en cas de materialitzar-se les nevades previstes. També dels mitjans tècnics específics per al grup d'intervenció tal com pales llevaneus, excavadores, grues o altres apropiats per a treure la neu, per a posar fundents i per al rescat de persones.</li><li>- Revisar l'emmagatzematge de fundents.</li></ul></li> <li>• Preveure quins equipaments municipals podrien destinar-se a l'acollida d'elements vulnerables evacuats, en cas necessari.</li><li>• Davant la previsió de nevades, contactar amb el cap del grup d'ordre per recordar les rutes de neteja establertes al municipi i per a que estigui a punt les zones de distribució de sal, la senyalització dels punts més conflictius i per a que s'habilitin els aparcaments de vehicles, en cas de ser necessaris.</li></ul>	

» **Alerta**

- Ha de contactar amb el director del Pla i/o amb el coordinador de l'emergència. Ha de demanar-li informació i instruccions. Si el director del Pla constitueix el **CECOPAL**, ha de desplaçar-s'hi.
- Ha de contactar amb els actuants del grup i convocar-los a l'ajuntament.
- Nevades. Si està nevant, coordinar la neteges dels carrers i la distribució de la sal.
- En cas que sigui necessari, donar suport als grups actuants pel que fa al material necessari perquè puguin fer les seves tasques. Per exemple: facilitar al grup local d'intervenció el material fundent, facilitar al personal de tots els grups les queviures necessàries i el combustible per als vehicles i les màquines, etc.
- Preveure el material necessari per l'acollida d'elements vulnerables evacuats, en cas necessari.
- En cas que sigui necessari, donar suport al grup sanitari en les tasques de transport de persones que necessiten atenció sanitària inajornable i que poden quedar aïllades en l'emergència, per exemple: persones que han d'anar als hospitals a fer un tractament de diàlisi.
- Preveure quines empreses poden proveir aigua en cas que hi hagi problemes amb la xarxa d'abastament públic o problemes de congelació de canonades.

» **Emergència**

- Procurar el manteniment del subministrament d'aliments, medicaments i serveis bàsics en general per a la població.
- Col·laborar amb la resta de grups actuants en les tasques de subministrament del material necessari per fer front a l'emergència.
- En cas que sigui necessari, donar suport al grup sanitari en les tasques de transport de persones que necessiten atenció sanitària inajornable, per exemple: persones que han d'anar als hospitals a fer un tractament de diàlisi. També donar suport al grup sanitari en les tasques de subministrament de medicaments.
- En cas d'evacuació, preparar els llocs d'acollida i la seva gestió, així com tot el material necessari per a gestionar l'acollida: proveïment d'aliments, roba, medicaments, etc.
- Ha de designar un responsable del/s centre/s d'acollida, que tindrà les següents funcions:
  - Portar el control nominal de les persones evacuades i/o acollides.
  - Transmetre les necessitats que puguin presentar-se.
  - Rebre i distribuir l'avitallament.
- Preparar zones de refugi temporal i segur per a les persones de pas i donar-los roba d'abric, en cas de ser necessari.
- Gestionar la recepció, l'avitallament i el control del voluntariat, tant del mateix municipi com de fora. Concretament, ha de rebre els voluntaris ocasionals que es presentin i ha d'anotar el seus noms en una llista. Si són necessaris, cal agrupar-los i integrar-los, segons la seva capacitat, en els grups locals actuants més adients. Si no són necessaris, cal comunicar-los que l'Ajuntament ja s'hi posarà en contacte quan necessiti la seva ajuda.
- En cas que la situació ho requereixi, comunicar al director del Pla la necessitat de recursos externs al municipi per fer front a l'emergència.
- Nevades. Si està nevant, coordinar la neteges dels carrers i la distribució de la sal.

**MITJANS I RECURSOS**

- Vehicle per desplaçament. Telèfon per comunicacions.

**LLOC ON DIRIGIR-SE**

- CECOPAL

**DOCUMENTACIÓ NECESSÀRIA**

- DUCPROCIM del municipi i plànols.

<b>FITXA D'ACTUACIÓ</b>  7	<b>CAP DEL GRUP LOCAL D'ORDRE I AVISOS A LA POBLACIÓ</b>
<b>ACCIONS A REALITZAR</b>	
<ul style="list-style-type: none"><li>• Ha de contactar amb l'alcalde. Ha de demanar-li informació i instruccions. Si l'alcalde constitueix el <b>CECOPAL</b>, ha de desplaçar-s'hi.</li><li>• Ha de constituir, si cal, el <b>Grup d'Ordre</b>.</li></ul>	
<b><u>ACCIONS PER A LES FUNCIONS D'ORDRE</u></b>	
<ul style="list-style-type: none"><li>• Ha d'establir l'avís telefònic i/o el desplaçament als nuclis aïllats. Ha de considerar si cal el confinament / l'evacuació. (<i>Vegeu el directori telefònic als annexos generals i el quadre d'elements vulnerables de l'annex 5 que acompanya aquest manual</i>).</li><li>• Ha de recollir, contrastar i facilitar a l'alcalde tota la informació que generi l'emergència.</li><li>• Ha d'encarregar als membres del grup:<ul style="list-style-type: none"><li>- El control d'accessos a les vies que permeten accedir als llocs d'intervenció, per impedir l'accés de persones no autoritzades, en bé de la seva seguretat.</li><li>- Senyalització de les vies d'accés, per tal d'afavorir l'arribada dels grups actuants.</li></ul></li></ul>	
<b>» <u>Guia d'actuants, control d'accessos i senyalització de camins i pistes per incendis forestals</u></b>	
<ul style="list-style-type: none"><li>• Hi ha d'haver una reunió dels guies al <b>CECOPAL</b>, per poder-los posar al servei dels grups actuants.</li><li>• Ha d'encarregar als membres del grup:<ul style="list-style-type: none"><li>- El control d'accessos a les vies que permeten accedir als llocs d'intervenció, per impedir l'accés de persones no autoritzades, en bé de la seva seguretat.</li><li>- Senyalització de les vies d'accés, per tal d'afavorir l'arribada dels grups actuants.</li></ul></li></ul>	
<b>» <u>En cas d'evacuació:</u></b>	
<ul style="list-style-type: none"><li>• Ha de determinar conjuntament amb l'alcalde, el cap de Bombers i el <b>CECAT</b> la zona a evacuar.</li><li>• Ha de consultar el punt 5.1.4 sobre la quantitat i el tipus de població, les necessitats de mitjans...</li><li>• Ha de demanar a l'alcalde, si es considera necessari, la sol·licitud de reforços al cap del <b>Grup d'Ordre</b> del Pla Especial de la Generalitat.</li><li>• Ha de determinar conjuntament amb l'alcalde i el responsable del <b>Grup Local Logístic i d'Acollida</b>, el centre d'acollida corresponent. (<i>Consulteu el capítol 5.1.4.</i>)</li></ul>	



- Ha d'executar l'evacuació.
- Ha d'establir el missatge i determinar les rutes d'avís i evacuació. (*Consulteu el capítol 5.1.4 i l'annex 1 dels annexos específics d'aquest manuals.*)
- Ha de mobilitzar, en cas necessari, els mitjans de transport necessaris per a l'evacuació.
- Ha de preveure, juntament amb el cap del **Grup d'Ordre** del Pla Especial de la Generalitat, la vigilància de les zones evacuades.

#### **ACCIONS PER A LES FUNCIONS D'AVÍS A LA POBLACIÓ**

- Ha de determinar conjuntament amb l'alcalde, d'acord amb el director del Pla, la necessitat d'efectuar algun tipus d'avís.
- Ha de comprovar l'operativitat dels mitjans d'avís i informació. Si fos necessària la col·laboració del **Grup d'Ordre i Avisos a la Població** del Pla Especial de la Generalitat, cal demanar-la a l'alcalde, perquè al seu torn la demani al director d'aquest Pla.
- Ha de consultar la informació sobre consells d'autoprotecció (*vegeu l'annex 2 dels annexos específics d'aquest manual*).
- Ha d'establir l'avís telefònic i/o el desplaçament als nuclis aïllats.
- Ha de determinar conjuntament amb l'alcalde la necessitat d'informar el conjunt de la població.
- Ha d'establir el sistema d'atendre els veïns que s'adrecin a l'Ajuntament cercant informació, bé desplaçant-s'hi, bé per telèfon.

#### ESPECIAL PER NEVADES:

##### » **Avis de risc de nevades intenses: pre-alerta**

- Avisar els membres del grup local d'ordre i avisos a la població.
- Coordinar-se amb el grup logístic per tenir a punt les rutes de neteja establertes al municipi i per a que estigui a punt les zones de distribució de sal, la senyalització dels punts més conflictius i per a que s'habilitin els aparcaments de vehicles, en cas de ser necessaris.
- Comprovar els mitjans disponibles.
- Ha d'establir l'avís telefònic i/o el desplaçament als nuclis aïllats.

##### » **Alerta**

- Ha de consultar la informació sobre consells d'autoprotecció (*vegeu l'annex*), sobre l'estat de la xarxa viària, sobre les rutes preferents, sobre els punts conflictius a nivell municipal, sobre la conveniència o obligatorietat de fer servir cadenes, sobre l'estat de funcionament dels transports públics.
- Ha d'establir l'avís telefònic i/o el desplaçament als nuclis aïllats, així com els consells

d'autoprotecció.

- Ha de procedir al desallotjament dels elements vulnerables que s'escaiguin.
- Ha de situar als efectius en els punts crítics (zones obagues, zones més altes, zones amb més densitat de població...) per conèixer els problemes que puguin sorgir i la seva evolució.
- Ha d'establir el sistema d'atendre els veïns que s'adrecin a l'Ajuntament cercant informació, bé desplaçant-s'hi, bé per telèfon.

#### » **Emergència 1**

- Ha de recollir, contrastar i facilitar al director del Pla tota la informació que generi l'emergència (transports, serveis bàsics, estat de la xarxa viària, rutes preferents, punts conflictius a nivell municipal, conveniència o obligatorietat de fer servir cadenes, etc.).
- Ha d'encarregar als membres del grup:
  - El control dels accessos a vies o zones impracticables (zones obagues, zones molt altes...).
  - La senyalització dels punts especialment conflictius.
- Ha de revisar els punts, equipaments, establiments i habitatges que puguin resultar afectats i que no hagin estat prèviament desallotjats (masies aïllades, restaurants...), i procedir a l'avís telefònic i/o el desplaçament fins aquests, en cas que sigui necessari.
- També ha de considerar si s'escau, el desallotjament i evacuació (*vegeu el directori telefònic a l'annex general i el quadre d'elements vulnerables del punt 2*). En cas d'evacuació, s'ha de determinar conjuntament amb l'alcalde i amb el cap de bombers, la zona a evacuar.
- En cas d'evacuació, ha de preveure conjuntament amb el responsable del grup local logístic, quins seran els centres d'acollida i els mitjans de transport necessaris.
- Ha d'executar l'evacuació, en cas que sigui necessari.
- Ha d'establir el missatge, els consells d'autoprotecció i determinar les rutes d'avís i evacuació. (*consulteu el capítol 5.1.4. i l'annex 2*).
- Ha de preveure la vigilància de les zones evacuades.
- Ha d'establir el sistema d'atendre els veïns que s'adrecin a l'Ajuntament cercant informació, bé desplaçant-s'hi, bé per telèfon.

#### » **Emergència 2**

- Intensificar les tasques pròpies de l'emergència 1.
- Demanar, en coordinació amb el grup logístic, la col·laboració de voluntaris i establir els sistemes de control i adjudicació de tasques als voluntaris municipals.

## EMERGÈNCIES AERONÀUTIQUES

### » **Avis de pre-alerta**

- Informar els membres del grup de la nova situació.

### » **Alerta**

- Integrar-se al grup d'ordre del pla AEROCAT i col·laborar pel que fa a:
  - Tasques d'ordenació i control del trànsit i control d'accessos.
  - Si s'escau, coordinar i executar l'evacuació o l'allunyament de la població. En cas d'evacuació, s'ha de determinar conjuntament amb l'alcalde i amb el cap de bombers, la zona a evacuar i s'ha de fer, d'acord amb les indicacions del director del Pla AEROCAT.
- Ha d'establir el sistema d'atendre els veïns que s'adrecin a l'Ajuntament cercant informació, bé desplaçant-s'hi, bé per telèfon.

### » **Emergència 1**

- Integrar-se al grup d'ordre del pla AEROCAT i col·laborar pel que fa a:
  - El control dels accessos a vies .
  - La senyalització dels punts especialment conflictius.
  - Si s'escau, coordinar i executar l'evacuació o l'allunyament de la població. En cas d'evacuació, s'ha de determinar conjuntament amb l'alcalde i amb el cap de bombers, la zona a evacuar i s'ha de fer, d'acord amb les indicacions del director del Pla AEROCAT.
  - En cas d'evacuació, ha de preveure conjuntament amb el responsable del grup local logístic, quins seran els centres d'acollida i els mitjans de transport necessaris.
  - Efectuar la relació de persones afectades (evacuades).
  - Elaboració de les llistes de persones a la sala d'il·lesos i familiars.
  - Custodia de la caixa negra i altres elements necessaris per la investigació de l'accident d'acord amb la normativa de l'OACI.
  - Ha d'establir el missatge, els consells d'autoprotecció i determinar les rutes d'avís i evacuació.
  - Ha de preveure la vigilància de les zones evacuades.
  - Garantir que els grups d'actuació puguin actuar sense cap impediment.

### » **Emergència 2**

- Intensificar les tasques pròpies de l'emergència 1.

- Demanar , en coordinació amb el grup logístic, la col·laboració de voluntaris i establir els sistemes de control i adjudicació de tasques als voluntaris municipals.

**MITJANS I RECURSOS**

- Vehicle per desplaçaments. Telèfon per comunicacions.

**LLOC ON DIRIGIR-SE**

- CECOPAL

**DOCUMENTACIÓ NECESSÀRIA**

- DUCPROCIM del municipi i plànols.

## 6. Document 6. Directori telefònic i catàleg de mitjans i recursos

### 6.1. Directori telefònic

#### 6.1.1. ORGANIGRAMA MUNICIPAL DE L'EMERGÈNCIA

<b>Responsable municipal de l'Emergència – Director del Pla de Protecció Civil Municipal</b>		
<b>NOM I COGNOMS</b>	<b>CÀRREC HABITUAL</b>	<b>TELÈFONS</b>
Titular: Pere Moradell i Puig	Alcalde	649449223
Substitut: Ramon Parramon i Sois	1er tinent alcalde. Governació, Ensenyament, Agricultura i Obres Públiques.	609436442

<b>Consell Assessor</b>			
<b>CÀRREC OPERATIU</b>	<b>NOM I COGNOMS</b>	<b>CÀRREC HABITUAL</b>	<b>TELÈFONS</b>
<b>Coordinador municipal de l'emergència</b>	Titular: Pere Moradell i Puig Substitut: Ramon Parramon i Sois	Alcalde	649449223
<b>Cap del grup local logístic i d'acollida</b>	Titular: Isidre Calloll i Planella Substitut: Jordi Agut González	Regidor. Àrea d'Economia i Hisenda, Cultura, Festes i Noves tecnologies.	696938548
<b>Cap del grup local d'ordre i d'avisos a la població</b>	Titular: Jordi Agut González Substitut: Isidre Calloll i Planella	2on Tinent alcalde. Esports i Joventut, Parcs i Jardins, Medi Ambient i Sanitat.	872004892

<b>Gabinet d'Informació</b>		
<b>NOM I COGNOMS</b>	<b>CÀRREC HABITUAL</b>	<b>TELÈFONS</b>
Titular: Jordi Agut González	2on Tinent alcalde. Esports i Joventut, Parcs i Jardins, Medi Ambient i Sanitat.	872004892
Substitut: Isidre Calloll i Planella	Regidor. Àrea d'Economia i Hisenda, Cultura, Festes i Noves tecnologies.	696938548

<b>Representant municipal al CECAT</b>			
<b>Pla Especial</b>	<b>NOM I COGNOMS</b>	<b>CÀRREC HABITUAL</b>	<b>TELÈFONS</b>
TOTS	Titular: Ramon Parramon i Sois Substitut: Jordi Agut González	1er tinent alcalde. Governació, Ensenyament, Agricultura i Obres Públiques.	609436442

### Grups actuants

**En cas d'activació del Pla Especial de la Generalitat**, dirigeix els grups actuants el Conseller/a d'Interior, que és el seu director/a o en la persona en qui delegui. **Les feines que ha de realitzar cada un dels grups d'actuació locals s'han de coordinar amb les dels grups d'actuació del Pla Especial de la Generalitat, en els quals s'integren.**

<b>Grup Local Logístic i d'Acollida</b>			
<b>OPERATIU</b>	<b>NOM I COGNOMS</b>	<b>CÀRREC HABITUAL</b>	<b>TELÈFONS</b>
<b>Responsable de la logística</b>	Responsable: Isidre Calloll i Planella Substitut: Jordi Agut González	Regidor. Àrea d'Economia i Hisenda, Cultura, Festes i Noves tecnologies.	696938548
<b>Responsable d'Acollida</b>	Responsable: Isidre Calloll i Planella Substitut: Jordi Agut González	Regidor. Àrea d'Economia i Hisenda, Cultura, Festes i Noves tecnologies.	696938548
<b>Responsable Voluntaris municipals ocasionals</b>	Responsable: Isidre Calloll i Planella Substitut: Jordi Agut González	Regidor. Àrea d'Economia i Hisenda, Cultura, Festes i Noves tecnologies.	696938548

<b>Responsable de Serveis Socials</b>	Responsable: Isidre Callol i Planella Substitut: Jordi Agut González	Regidor. Àrea d'Economia i Hisenda, Cultura, Festes i Noves tecnologies.	696938548
<b>Responsable de Serveis Bàsics al municipi</b>	Responsable: Isidre Callol i Planella Substitut: Jordi Agut González	Regidor. Àrea d'Economia i Hisenda, Cultura, Festes i Noves tecnologies.	696938548

<b>Grup Local d'Ordre i Avisos a la Població</b>			
<b>OPERATIU</b>	<b>NOM I COGNOMS</b>	<b>CÀRREC HABITUAL</b>	<b>TELÈFONS</b>
<b>Responsable d'Ordre</b>	Responsable: Jordi Agut González Substitut: Isidre Callol i Planella	2on Tinent alcalde. Esports i Joventut, Parcs i Jardins, Medi Ambient i Sanitat.	872004892
<b>Responsable dels Avisos a la Població</b>	Responsable: Jordi Agut González Substitut: Isidre Callol i Planella	2on Tinent alcalde. Esports i Joventut, Parcs i Jardins, Medi Ambient i Sanitat.	872004892

#### 6.1.2. CENTRES DE COORDINACIÓ I SERVEIS D'EMERGÈNCIA

<b>CENTRES DE COORDINACIÓ I SERVEIS D'EMERGÈNCIA</b>		
<b>SERVEI</b>	<b>TELÈFON</b>	<b>CORREU ELECTRÒNIC</b>
<b>CECAT</b>	<b>93.551.72.85</b>	<a href="mailto:cecat@cecat.cat">cecat@cecat.cat</a>
<b>CECOPAL</b>	<b>972 520 260</b>	ajuntament@torroelladefluvia.cat
<b>CRA</b>	<b>972 520 260</b>	ajuntament@torroelladefluvia.cat
<b>Sala de guàrdia de Bombers a Girona</b>	<b>972.18.24.00</b>	---
<b>Sala de guàrdia de Mossos a Girona</b>	<b>972.18.88.10</b>	---

#### 6.1.3. ELEMENTS VULNERABLES

També hi ha la llista d'elements vulnerables al punt 3.2 Elements vulnerables.

En el document 3 d'EV fer referència a aquest document, i aquí adjuntar les fitxes d'EV:

Masia		Família	Telèfon fix-mòbil
EV001 Sant Feliu i La Guàrdia		2p	-
Coordenades UTM (ETRS89)		Ocupació de la masia	Franja seguretat de 25 metres del bosc
X	Y	<input checked="" type="checkbox"/> Habitual	SI <input type="checkbox"/> NO <input checked="" type="checkbox"/> NO CAL <input type="checkbox"/>
504074	4673213	<input type="checkbox"/> 2ª Residència	
		<input type="checkbox"/> Estiu i cap de setmana	
Familiars d'edat avançada o nens petits		Familiars amb malalties importants o discapacitats	Medicació/Observacions
		Diabetis	Cor
		Diàlisi	Discapacitat Física
		Epilèpsia	Discapacitat Psíquica
Avisar amb missatge PUSH			
SI NO			
Maquinària en cas d'emergència i si en podem disposar propietari i màquina			



Masia		Família		Telèfon fix-mòbil
EV002 La Bomba		15p		-
Coordenades UTM (ETRS89)		Ocupació de la masia		Franja seguretat de 25 metres del bosc
X	Y	<input checked="" type="checkbox"/> Habitual <input type="checkbox"/> 2 <sup>a</sup> Residència <input type="checkbox"/> Estiu i cap de setmana		SI <input type="checkbox"/> NO <input checked="" type="checkbox"/> NO CAL <input type="checkbox"/>
502845	4672927			
Familiars d'edat avançada o nens petits		Familiars amb malalties importants o discapacitats		Medicació/Observacions
		Diabetis	Cor	
		Diàlisi	Discapacitat Física	
		Epilèpsia	Discapacitat Psíquica	
Avisar amb missatge PUSH				
SI NO				
Maquinària en cas d'emergència i si en podem disposar propietari i màquina				

Masia		Família		Telèfon fix-mòbil
EV003 La Bomba		2p		-
Coordenades UTM (ETRS89)		Ocupació de la masia		Franja seguretat de 25 metres del bosc
X	Y	<input checked="" type="checkbox"/> Habitual <input type="checkbox"/> 2ª Residència <input type="checkbox"/> Estiu i cap de setmana		SI <input type="checkbox"/> NO <input checked="" type="checkbox"/> NO CAL <input type="checkbox"/>
502883	4673019			
Familiars d'edat avançada o nens petits		Familiars amb malalties importants o discapacitats		Medicació/Observacions
		Diabetis	Cor	
		Diàlisi	Discapacitat Física	
		Epilèpsia	Discapacitat Psíquica	
Avisar amb missatge PUSH				
SI NO				
Maquinària en cas d'emergència i si en podem disposar propietari i màquina				

Masia		Família		Telèfon fix-mòbil
EV004 Gasolinera L'Estany		--		972 550 098
Coordenades UTM (ETRS89)		Ocupació de la masia		Franja seguretat de 25 metres del bosc
X	Y	<input checked="" type="checkbox"/> Habitual <input type="checkbox"/> 2ª Residència <input type="checkbox"/> Estiu i cap de setmana		SI <input type="checkbox"/> NO <input checked="" type="checkbox"/> NO CAL <input type="checkbox"/>
503178	4671937			
Familiars d'edat avançada o nens petits		Familiars amb malalties importants o discapacitats		Medicació/Observacions
		Diabetis	Cor	
		Diàlisi	Discapacitat Física	
		Epilèpsia	Discapacitat Psíquica	
Avisar amb missatge PUSH				
SI NO				
Maquinària en cas d'emergència i si en podem disposar propietari i màquina				

Masia		Família		Telèfon fix-mòbil
EV005 Urbanització Park residencial Vilacolum		--		972 550 321
Coordenades UTM (ETRS89)		Ocupació de la masia		Franja seguretat de 25 metres del bosc
X	Y	<input checked="" type="checkbox"/> Habitual <input type="checkbox"/> 2ª Residència <input type="checkbox"/> Estiu i cap de setmana		SI <input type="checkbox"/> NO <input checked="" type="checkbox"/> NO CAL <input type="checkbox"/>
502786	4671555			
Familiars d'edat avançada o nens petits		Familiars amb malalties importantes o discapacitats		Medicació/Observacions
		Diabetis	Cor	
		Diàlisi	Discapacitat Física	
		Epilèpsia	Discapacitat Psíquica	
Avisar amb missatge PUSH				
SI NO				
Maquinària en cas d'emergència i si en podem disposar propietari i màquina				

Masia		Família		Telèfon fix-mòbil
EV006 Nucli Vilacolum		variable		686 619 176
Coordenades UTM (ETRS89)		Ocupació de la masia		Franja seguretat de 25 metres del bosc
X	Y	<input checked="" type="checkbox"/> Habitual <input type="checkbox"/> 2 <sup>a</sup> Residència <input type="checkbox"/> Estiu i cap de setmana		SI <input type="checkbox"/> NO <input checked="" type="checkbox"/> NO CAL <input type="checkbox"/>
503090	4671343			
Familiars d'edat avançada o nens petits		Familiars amb malalties importants o discapacitats		Medicació/Observacions
		Diabetis	Cor	
		Diàlisi	Discapacitat Física	
		Epilèpsia	Discapacitat Psíquica	
Avisar amb missatge PUSH				
SI NO				
Maquinària en cas d'emergència i si en podem disposar propietari i màquina				

Masia		Família		Telefon fix-mòbil
EV006b Caravanning Sant Pere		variable		972 550 196 658 826 888
Coordenades UTM (ETRS89)		Ocupació de la masia		Franja seguretat de 25 metres del bosc
X	Y	<input checked="" type="checkbox"/> Habitual <input type="checkbox"/> 2ª Residència <input type="checkbox"/> Estiu i cap de setmana		SI <input type="checkbox"/> NO <input checked="" type="checkbox"/> NO CAL <input type="checkbox"/>
503101	4671231			
Familiars d'edat avançada o nens petits		Familiars amb malalties importantes o discapacitats		Medicació/Observacions
		Diabetis	Cor	
		Diàlisi	Discapacitat Física	
		Epilèpsia	Discapacitat Psíquica	
Avisar amb missatge PUSH  SI NO				
Maquinària en cas d'emergència i si en podem disposar propietari i màquina				

Masia		Família		Telèfon fix-mòbil
EV052 Family Fun Park				637 495 378 972 550 321
Coordenades UTM (ETRS89)		Ocupació de la masia		Franja seguretat de 25 metres del bosc
X	Y	<input checked="" type="checkbox"/> Habitual <input type="checkbox"/> 2ª Residència <input type="checkbox"/> Estiu i cap de setmana		SI <input type="checkbox"/> NO <input checked="" type="checkbox"/> NO CAL <input type="checkbox"/>
502485	4670992			
Familiars d'edat avançada o nens petits		Familiars amb malalties importants o discapacitats		Medicació/Observacions
		Diabetis	Cor	
		Diàlisi	Discapacitat Física	
		Epilèpsia	Discapacitat Psíquica	
Avisar amb missatge PUSH				
SI NO				
Maquinària en cas d'emergència i si en podem disposar propietari i màquina				

Masia		Família		Telèfon fix-mòbil
EV007 Fàbrica barques (Rio)				
Coordenades UTM (ETRS89)		Ocupació de la masia		Franja seguretat de 25 metres del bosc
X	Y	<input checked="" type="checkbox"/> Habitual <input type="checkbox"/> 2ª Residència <input type="checkbox"/> Estiu i cap de setmana		SI <input type="checkbox"/> NO <input checked="" type="checkbox"/> NO CAL <input type="checkbox"/>
503467	4671293			
Familiars d'edat avançada o nens petits		Familiars amb malalties importants o discapacitats		Medicació/Observacions
		Diabetis	Cor	
		Diàlisi	Discapacitat Física	
		Epilèpsia	Discapacitat Psíquica	
Avisar amb missatge PUSH  SI NO				
Maquinària en cas d'emergència i si en podem disposar propietari i màquina				



Masia		Família		Telèfon fix-mòbil
EV008 Granges		Explotació agrícola Porcs		972 520 058
Coordenades UTM (ETRS89)		Ocupació de la masia		Franja seguretat de 25 metres del bosc
X	Y	<input checked="" type="checkbox"/> Habitual <input type="checkbox"/> 2ª Residència <input type="checkbox"/> Estiu i cap de setmana		SI <input type="checkbox"/> NO <input checked="" type="checkbox"/> NO CAL <input type="checkbox"/>
503420	4671663			
Familiars d'edat avançada o nens petits		Familiars amb malalties importants o discapacitats		Medicació/Observacions
		Diabetis	Cor	
		Diàlisi	Discapacitat Física	
		Epilèpsia	Discapacitat Psíquica	
Avisar amb missatge PUSH				
SI NO				
Maquinària en cas d'emergència i si en podem disposar propietari i màquina				

Masia		Família		Telèfon fix-mòbil
EV009 Casa				
Coordenades UTM (ETRS89)		Ocupació de la masia		Franja seguretat de 25 metres del bosc
X	Y	<input checked="" type="checkbox"/> Habitual <input type="checkbox"/> 2 <sup>a</sup> Residència <input type="checkbox"/> Estiu i cap de setmana		SI <input type="checkbox"/> NO <input checked="" type="checkbox"/> NO CAL <input type="checkbox"/>
503330	4671229			
Familiars d'edat avançada o nens petits		Familiars amb malalties importants o discapacitats		Medicació/Observacions
		Diabetis	Cor	
		Diàlisi	Discapacitat Física	
		Epilèpsia	Discapacitat Psíquica	
Avisar amb missatge PUSH				
SI NO				
Maquinària en cas d'emergència i si en podem disposar propietari i màquina				

Masia		Família		Telèfon fix-mòbil
EV010 Casa				
Coordenades UTM (ETRS89)		Ocupació de la masia		Franja seguretat de 25 metres del bosc
X	Y	<input checked="" type="checkbox"/> Habitual <input type="checkbox"/> 2 <sup>a</sup> Residència <input type="checkbox"/> Estiu i cap de setmana		SI <input type="checkbox"/> NO <input checked="" type="checkbox"/> NO CAL <input type="checkbox"/>
503282	4671205			
Familiars d'edat avançada o nens petits		Familiars amb malalties importants o discapacitats		Medicació/Observacions
		Diabetis	Cor	
		Diàlisi	Discapacitat Física	
		Epilèpsia	Discapacitat Psíquica	
Avisar amb missatge PUSH				
SI NO				
Maquinària en cas d'emergència i si en podem disposar propietari i màquina				

Masia		Família		Telèfon fix-mòbil
EV011 Mas sobre el mas Ministral		3p		972 520 836
Coordenades UTM (ETRS89)		Ocupació de la masia		Franja seguretat de 25 metres del bosc
X	Y	<input checked="" type="checkbox"/> Habitual <input type="checkbox"/> 2ª Residència <input type="checkbox"/> Estiu i cap de setmana		SI <input type="checkbox"/> NO <input checked="" type="checkbox"/> NO CAL <input type="checkbox"/>
503246	4671136			
Familiars d'edat avançada o nens petits		Familiars amb malalties importants o discapacitats		Medicació/Observacions
		Diabetis	Cor	
		Diàlisi	Discapacitat Física	
		Epilèpsia	Discapacitat Psíquica	
Avisar amb missatge PUSH  SI NO				
Maquinària en cas d'emergència i si en podem disposar propietari i màquina				

Masia		Família		Telèfon fix-mòbil
EV012 Casa				
Coordenades UTM (ETRS89)		Ocupació de la masia		Franja seguretat de 25 metres del bosc
X	Y	<input checked="" type="checkbox"/> Habitual <input type="checkbox"/> 2 <sup>a</sup> Residència <input type="checkbox"/> Estiu i cap de setmana		SI <input type="checkbox"/> NO <input checked="" type="checkbox"/> NO CAL <input type="checkbox"/>
502211	4671182			
Familiars d'edat avançada o nens petits		Familiars amb malalties importants o discapacitats		Medicació/Observacions
		Diabetis	Cor	
		Diàlisi	Discapacitat Física	
		Epilèpsia	Discapacitat Psíquica	
Avisar amb missatge PUSH				
SI NO				
Maquinària en cas d'emergència i si en podem disposar propietari i màquina				

Masia		Família		Telèfon fix-mòbil
EV013 Can Llop				
Coordenades UTM (ETRS89)		Ocupació de la masia		Franja seguretat de 25 metres del bosc
X	Y	<input checked="" type="checkbox"/> Habitual <input type="checkbox"/> 2ª Residència <input type="checkbox"/> Estiu i cap de setmana		SI <input type="checkbox"/> NO <input checked="" type="checkbox"/> NO CAL <input type="checkbox"/>
502851	4671050			
Familiars d'edat avançada o nens petits		Familiars amb malalties importants o discapacitats		Medicació/Observacions
		Diabetis	Cor	
		Diàlisi	Discapacitat Física	
		Epilèpsia	Discapacitat Psíquica	
Avisar amb missatge PUSH				
SI NO				
Maquinària en cas d'emergència i si en podem disposar propietari i màquina				

Masia		Família		Telèfon fix-mòbil
EV014 Can Ministeral				972 520 483
Coordenades UTM (ETRS89)		Ocupació de la masia		Franja seguretat de 25 metres del bosc
X	Y	<input checked="" type="checkbox"/> Habitual <input type="checkbox"/> 2ª Residència <input type="checkbox"/> Estiu i cap de setmana		SI <input type="checkbox"/> NO <input checked="" type="checkbox"/> NO CAL <input type="checkbox"/>
503100	4671003			
Familiars d'edat avançada o nens petits		Familiars amb malalties importants o discapacitats		Medicació/Observacions
		Diabetis	Cor	
		Diàlisi	Discapacitat Física	
		Epilèpsia	Discapacitat Psíquica	
Avisar amb missatge PUSH				
SI NO				
Maquinària en cas d'emergència i si en podem disposar propietari i màquina				

Masia		Família		Telèfon fix-mòbil
EV015 Cal Menut				972 520 293
Coordenades UTM (ETRS89)		Ocupació de la masia		Franja seguretat de 25 metres del bosc
X	Y	<input checked="" type="checkbox"/> Habitual <input type="checkbox"/> 2 <sup>a</sup> Residència <input type="checkbox"/> Estiu i cap de setmana		SI <input type="checkbox"/> NO <input checked="" type="checkbox"/> NO CAL <input type="checkbox"/>
503105	4670925			
Familiars d'edat avançada o nens petits		Familiars amb malalties importants o discapacitats		Medicació/Observacions
		Diabetis	Cor	
		Diàlisi	Discapacitat Física	
		Epilèpsia	Discapacitat Psíquica	
Avisar amb missatge PUSH				
SI NO				
Maquinària en cas d'emergència i si en podem disposar propietari i màquina				



Masia		Família		Telèfon fix-mòbil
EV016 Granja				
Coordenades UTM (ETRS89)		Ocupació de la masia		Franja seguretat de 25 metres del bosc
X	Y	<input checked="" type="checkbox"/> Habitual <input type="checkbox"/> 2 <sup>a</sup> Residència <input type="checkbox"/> Estiu i cap de setmana		SI <input type="checkbox"/> NO <input checked="" type="checkbox"/> NO CAL <input type="checkbox"/>
502839	4670884			
Familiars d'edat avançada o nens petits		Familiars amb malalties importants o discapacitats		Medicació/Observacions
		Diabetis	Cor	
		Diàlisi	Discapacitat Física	
		Epilèpsia	Discapacitat Psíquica	
Avisar amb missatge PUSH				
SI NO				
Maquinària en cas d'emergència i si en podem disposar propietari i màquina				

Masia		Família		Telèfon fix-mòbil
EV017 Can Bosch o Can Solà				972 520 291
Coordenades UTM (ETRS89)		Ocupació de la masia		Franja seguretat de 25 metres del bosc
X	Y	<input checked="" type="checkbox"/> Habitual <input type="checkbox"/> 2ª Residència <input type="checkbox"/> Estiu i cap de setmana		SI <input type="checkbox"/> NO <input checked="" type="checkbox"/> NO CAL <input type="checkbox"/>
503041	4670785			
Familiars d'edat avançada o nens petits		Familiars amb malalties importants o discapacitats		Medicació/Observacions
		Diabetis	Cor	
		Diàlisi	Discapacitat Física	
		Epilèpsia	Discapacitat Psíquica	
Avisar amb missatge PUSH				
SI NO				
Maquinària en cas d'emergència i si en podem disposar propietari i màquina				

Masia		Família		Telèfon fix-mòbil
EV018 Granja				
Coordenades UTM (ETRS89)		Ocupació de la masia		Franja seguretat de 25 metres del bosc
X	Y	<input checked="" type="checkbox"/> Habitual <input type="checkbox"/> 2 <sup>a</sup> Residència <input type="checkbox"/> Estiu i cap de setmana		SI <input type="checkbox"/> NO <input checked="" type="checkbox"/> NO CAL <input type="checkbox"/>
503059	4670589			
Familiars d'edat avançada o nens petits		Familiars amb malalties importants o discapacitats		Medicació/Observacions
		Diabetis	Cor	
		Diàlisi	Discapacitat Física	
		Epilèpsia	Discapacitat Psíquica	
Avisar amb missatge PUSH				
SI NO				
Maquinària en cas d'emergència i si en podem disposar propietari i màquina				

Masia		Família		Telèfon fix-mòbil
EV019 Granja				
Coordenades UTM (ETRS89)		Ocupació de la masia		Franja seguretat de 25 metres del bosc
X	Y	<input checked="" type="checkbox"/> Habitual <input type="checkbox"/> 2 <sup>a</sup> Residència <input type="checkbox"/> Estiu i cap de setmana		SI <input type="checkbox"/> NO <input checked="" type="checkbox"/> NO CAL <input type="checkbox"/>
503105	4670510			
Familiars d'edat avançada o nens petits		Familiars amb malalties importants o discapacitats		Medicació/Observacions
		Diabetis	Cor	
		Diàlisi	Discapacitat Física	
		Epilèpsia	Discapacitat Psíquica	
Avisar amb missatge PUSH				
SI NO				
Maquinària en cas d'emergència i si en podem disposar propietari i màquina				

Masia		Família		Telèfon fix-mòbil
EV020 Granja				
Coordenades UTM (ETRS89)		Ocupació de la masia		Franja seguretat de 25 metres del bosc
X	Y	<input checked="" type="checkbox"/> Habitual <input type="checkbox"/> 2 <sup>a</sup> Residència <input type="checkbox"/> Estiu i cap de setmana		SI <input type="checkbox"/> NO <input checked="" type="checkbox"/> NO CAL <input type="checkbox"/>
503096	4670382			
Familiars d'edat avançada o nens petits		Familiars amb malalties importants o discapacitats		Medicació/Observacions
		Diabetis	Cor	
		Diàlisi	Discapacitat Física	
		Epilèpsia	Discapacitat Psíquica	
Avisar amb missatge PUSH				
SI NO				
Maquinària en cas d'emergència i si en podem disposar propietari i màquina				

Masia		Família		Telèfon fix-mòbil
EV021 Can Giralt				972 550 039
Coordenades UTM (ETRS89)		Ocupació de la masia		Franja seguretat de 25 metres del bosc
X	Y	<input checked="" type="checkbox"/> Habitual <input type="checkbox"/> 2 <sup>a</sup> Residència <input type="checkbox"/> Estiu i cap de setmana		SI <input type="checkbox"/> NO <input checked="" type="checkbox"/> NO CAL <input type="checkbox"/>
502830	4670252			
Familiars d'edat avançada o nens petits		Familiars amb malalties importants o discapacitats		Medicació/Observacions
		Diabetis	Cor	
		Diàlisi	Discapacitat Física	
		Epilèpsia	Discapacitat Psíquica	
Avisar amb missatge PUSH				
SI NO				
Maquinària en cas d'emergència i si en podem disposar propietari i màquina				

Masia		Família		Telèfon fix-mòbil
EV022 Granja				
Coordenades UTM (ETRS89)		Ocupació de la masia		Franja seguretat de 25 metres del bosc
X	Y	<input checked="" type="checkbox"/> Habitual <input type="checkbox"/> 2 <sup>a</sup> Residència <input type="checkbox"/> Estiu i cap de setmana		SI <input type="checkbox"/> NO <input checked="" type="checkbox"/> NO CAL <input type="checkbox"/>
502654	4670260			
Familiars d'edat avançada o nens petits		Familiars amb malalties importants o discapacitats		Medicació/Observacions
		Diabetis	Cor	
		Diàlisi	Discapacitat Física	
		Epilèpsia	Discapacitat Psíquica	
Avisar amb missatge PUSH				
SI NO				
Maquinària en cas d'emergència i si en podem disposar propietari i màquina				

Masia		Família		Telèfon fix-mòbil
EV023 Granja				972 520 698
Coordenades UTM (ETRS89)		Ocupació de la masia		Franja seguretat de 25 metres del bosc
X	Y	<input checked="" type="checkbox"/> Habitual <input type="checkbox"/> 2 <sup>a</sup> Residència <input type="checkbox"/> Estiu i cap de setmana		SI <input type="checkbox"/> NO <input checked="" type="checkbox"/> NO CAL <input type="checkbox"/>
502099	4670272			
Familiars d'edat avançada o nens petits		Familiars amb malalties importants o discapacitats		Medicació/Observacions
		Diabetis	Cor	
		Diàlisi	Discapacitat Física	
		Epilèpsia	Discapacitat Psíquica	
Avisar amb missatge PUSH				
SI NO				
Maquinària en cas d'emergència i si en podem disposar propietari i màquina				



Masia		Família		Telèfon fix-mòbil
EV024 Granja				
Coordenades UTM (ETRS89)		Ocupació de la masia		Franja seguretat de 25 metres del bosc
X	Y	<input checked="" type="checkbox"/> Habitual <input type="checkbox"/> 2 <sup>a</sup> Residència <input type="checkbox"/> Estiu i cap de setmana		SI <input type="checkbox"/> NO <input checked="" type="checkbox"/> NO CAL <input type="checkbox"/>
501491	4670257			
Familiars d'edat avançada o nens petits		Familiars amb malalties importants o discapacitats		Medicació/Observacions
		Diabetis	Cor	
		Diàlisi	Discapacitat Física	
		Epilèpsia	Discapacitat Psíquica	
Avisar amb missatge PUSH				
SI NO				
Maquinària en cas d'emergència i si en podem disposar propietari i màquina				

Masia		Família		Telèfon fix-mòbil
EV024b Paller				
Coordenades UTM (ETRS89)		Ocupació de la masia		Franja seguretat de 25 metres del bosc
X	Y	<input checked="" type="checkbox"/> Habitual <input type="checkbox"/> 2 <sup>a</sup> Residència <input type="checkbox"/> Estiu i cap de setmana		SI <input type="checkbox"/> NO <input checked="" type="checkbox"/> NO CAL <input type="checkbox"/>
501525	4670339			
Familiars d'edat avançada o nens petits		Familiars amb malalties importants o discapacitats		Medicació/Observacions
		Diabetis	Cor	
		Diàlisi	Discapacitat Física	
		Epilèpsia	Discapacitat Psíquica	
Avisar amb missatge PUSH				
SI NO				
Maquinària en cas d'emergència i si en podem disposar propietari i màquina				

Masia		Família		Telèfon fix-mòbil
EV056 Magatzem				
Coordenades UTM (ETRS89)		Ocupació de la masia		Franja seguretat de 25 metres del bosc
X	Y	<input checked="" type="checkbox"/> Habitual <input type="checkbox"/> 2 <sup>a</sup> Residència <input type="checkbox"/> Estiu i cap de setmana		SI <input type="checkbox"/> NO <input checked="" type="checkbox"/> NO CAL <input type="checkbox"/>
501994	4670701			
Familiars d'edat avançada o nens petits		Familiars amb malalties importants o discapacitats		Medicació/Observacions
		Diabetis	Cor	
		Diàlisi	Discapacitat Física	
		Epilèpsia	Discapacitat Psíquica	
Avisar amb missatge PUSH				
SI NO				
Maquinària en cas d'emergència i si en podem disposar propietari i màquina				

Masia		Família		Telèfon fix-mòbil
EV053 Mas				
Coordenades UTM (ETRS89)		Ocupació de la masia		Franja seguretat de 25 metres del bosc
X	Y	<input checked="" type="checkbox"/> Habitual <input type="checkbox"/> 2 <sup>a</sup> Residència <input type="checkbox"/> Estiu i cap de setmana		SI <input type="checkbox"/> NO <input checked="" type="checkbox"/> NO CAL <input type="checkbox"/>
502390	4670815			
Familiars d'edat avançada o nens petits		Familiars amb malalties importants o discapacitats		Medicació/Observacions
		Diabetis	Cor	
		Diàlisi	Discapacitat Física	
		Epilèpsia	Discapacitat Psíquica	
Avisar amb missatge PUSH				
SI NO				
Maquinària en cas d'emergència i si en podem disposar propietari i màquina				

Masia		Família		Telèfon fix-mòbil
EV025 Nucli Sant Tomàs de Fluvià				649 449 223
Coordenades UTM (ETRS89)		Ocupació de la masia		Franja seguretat de 25 metres del bosc
X	Y	<input checked="" type="checkbox"/> Habitual <input type="checkbox"/> 2ª Residència <input type="checkbox"/> Estiu i cap de setmana		SI <input type="checkbox"/> NO <input checked="" type="checkbox"/> NO CAL <input type="checkbox"/>
500831	4669932			
Familiars d'edat avançada o nens petits		Familiars amb malalties importants o discapacitats		Medicació/Observacions
		Diabetis	Cor	
		Diàlisi	Discapacitat Física	
		Epilèpsia	Discapacitat Psíquica	
Avisar amb missatge PUSH				
SI NO				
Maquinària en cas d'emergència i si en podem disposar propietari i màquina				

Masia		Família		Telèfon fix-mòbil
EV025b Can Quel				972 568 012
Coordenades UTM (ETRS89)		Ocupació de la masia		Franja seguretat de 25 metres del bosc
X	Y	<input checked="" type="checkbox"/> Habitual <input type="checkbox"/> 2 <sup>a</sup> Residència <input type="checkbox"/> Estiu i cap de setmana		SI <input type="checkbox"/> NO <input checked="" type="checkbox"/> NO CAL <input type="checkbox"/>
500830	4669903			
Familiars d'edat avançada o nens petits		Familiars amb malalties importants o discapacitats		Medicació/Observacions
		Diabetis	Cor	
		Diàlisi	Discapacitat Física	
		Epilèpsia	Discapacitat Psíquica	
Avisar amb missatge PUSH				
SI NO				
Maquinària en cas d'emergència i si en podem disposar propietari i màquina				

Masia		Família		Telèfon fix-mòbil
EV026 La Vinya del Bosc				972 547 416
Coordenades UTM (ETRS89)		Ocupació de la masia		Franja seguretat de 25 metres del bosc
X	Y	<input checked="" type="checkbox"/> Habitual <input type="checkbox"/> 2 <sup>a</sup> Residència <input type="checkbox"/> Estiu i cap de setmana		SI <input type="checkbox"/> NO <input checked="" type="checkbox"/> NO CAL <input type="checkbox"/>
500787	4670226			
Familiars d'edat avançada o nens petits		Familiars amb malalties importants o discapacitats		Medicació/Observacions
		Diabetis	Cor	
		Diàlisi	Discapacitat Física	
		Epilèpsia	Discapacitat Psíquica	
Avisar amb missatge PUSH				
SI NO				
Maquinària en cas d'emergència i si en podem disposar propietari i màquina				

Masia		Família		Telèfon fix-mòbil
EV027 Can Josep Andràs				
Coordenades UTM (ETRS89)		Ocupació de la masia		Franja seguretat de 25 metres del bosc
X	Y	<input checked="" type="checkbox"/> Habitual <input type="checkbox"/> 2 <sup>a</sup> Residència <input type="checkbox"/> Estiu i cap de setmana		SI <input type="checkbox"/> NO <input checked="" type="checkbox"/> NO CAL <input type="checkbox"/>
500577	4670277			
Familiars d'edat avançada o nens petits		Familiars amb malalties importants o discapacitats		Medicació/Observacions
		Diabetis	Cor	
		Diàlisi	Discapacitat Física	
		Epilèpsia	Discapacitat Psíquica	
Avisar amb missatge PUSH				
SI NO				
Maquinària en cas d'emergència i si en podem disposar propietari i màquina				



Masia		Família		Telèfon fix-mòbil
EV028 Casa La Rajoleria				
Coordenades UTM (ETRS89)		Ocupació de la masia		Franja seguretat de 25 metres del bosc
X	Y	<input checked="" type="checkbox"/> Habitual <input type="checkbox"/> 2ª Residència <input type="checkbox"/> Estiu i cap de setmana		SI <input type="checkbox"/> NO <input checked="" type="checkbox"/> NO CAL <input type="checkbox"/>
500378	4670252			
Familiars d'edat avançada o nens petits		Familiars amb malalties importants o discapacitats		Medicació/Observacions
		Diabetis	Cor	
		Diàlisi	Discapacitat Física	
		Epilèpsia	Discapacitat Psíquica	
Avisar amb missatge PUSH				
SI NO				
Maquinària en cas d'emergència i si en podem disposar propietari i màquina				

Masia		Família		Telèfon fix-mòbil
EV029 Can Moradell				972 568 063
Coordenades UTM (ETRS89)		Ocupació de la masia		Franja seguretat de 25 metres del bosc
X	Y	<input checked="" type="checkbox"/> Habitual <input type="checkbox"/> 2 <sup>a</sup> Residència <input type="checkbox"/> Estiu i cap de setmana		SI <input type="checkbox"/> NO <input checked="" type="checkbox"/> NO CAL <input type="checkbox"/>
501553	4669497			
Familiars d'edat avançada o nens petits		Familiars amb malalties importants o discapacitats		Medicació/Observacions
		Diabetis	Cor	
		Diàlisi	Discapacitat Física	
		Epilèpsia	Discapacitat Psíquica	
Avisar amb missatge PUSH				
SI NO				
Maquinària en cas d'emergència i si en podem disposar propietari i màquina				

Masia		Família		Telèfon fix-mòbil
EV030 Vivenda				
Coordenades UTM (ETRS89)		Ocupació de la masia		Franja seguretat de 25 metres del bosc
X	Y	<input checked="" type="checkbox"/> Habitual <input type="checkbox"/> 2 <sup>a</sup> Residència <input type="checkbox"/> Estiu i cap de setmana		SI <input type="checkbox"/> NO <input checked="" type="checkbox"/> NO CAL <input type="checkbox"/>
501662	4669839			
Familiars d'edat avançada o nens petits		Familiars amb malalties importants o discapacitats		Medicació/Observacions
		Diabetis	Cor	
		Diàlisi	Discapacitat Física	
		Epilèpsia	Discapacitat Psíquica	
Avisar amb missatge PUSH				
SI NO				
Maquinària en cas d'emergència i si en podem disposar propietari i màquina				

Masia		Família		Telèfon fix-mòbil
EV031 Granja				
Coordenades UTM (ETRS89)		Ocupació de la masia		Franja seguretat de 25 metres del bosc
X	Y	<input checked="" type="checkbox"/> Habitual <input type="checkbox"/> 2 <sup>a</sup> Residència <input type="checkbox"/> Estiu i cap de setmana		SI <input type="checkbox"/> NO <input checked="" type="checkbox"/> NO CAL <input type="checkbox"/>
502555	4669791			
Familiars d'edat avançada o nens petits		Familiars amb malalties importants o discapacitats		Medicació/Observacions
		Diabetis	Cor	
		Diàlisi	Discapacitat Física	
		Epilèpsia	Discapacitat Psíquica	
Avisar amb missatge PUSH				
SI NO				
Maquinària en cas d'emergència i si en podem disposar propietari i màquina				

Masia		Família		Telèfon fix-mòbil
EV032 Granja				972 550 068
Coordenades UTM (ETRS89)		Ocupació de la masia		Franja seguretat de 25 metres del bosc
X	Y	<input checked="" type="checkbox"/> Habitual <input type="checkbox"/> 2 <sup>a</sup> Residència <input type="checkbox"/> Estiu i cap de setmana		SI <input type="checkbox"/> NO <input checked="" type="checkbox"/> NO CAL <input type="checkbox"/>
502908	4669665			
Familiars d'edat avançada o nens petits		Familiars amb malalties importants o discapacitats		Medicació/Observacions
		Diabetis	Cor	
		Diàlisi	Discapacitat Física	
		Epilèpsia	Discapacitat Psíquica	
Avisar amb missatge PUSH				
SI NO				
Maquinària en cas d'emergència i si en podem disposar propietari i màquina				

Masia		Família		Telèfon fix-mòbil
EV033 La Kamada				972 520 087
Coordenades UTM (ETRS89)		Ocupació de la masia		Franja seguretat de 25 metres del bosc
X	Y	<input checked="" type="checkbox"/> Habitual <input type="checkbox"/> 2 <sup>a</sup> Residència <input type="checkbox"/> Estiu i cap de setmana		SI <input type="checkbox"/> NO <input checked="" type="checkbox"/> NO CAL <input type="checkbox"/>
503152	4670007			
Familiars d'edat avançada o nens petits		Familiars amb malalties importants o discapacitats		Medicació/Observacions
		Diabetis	Cor	
		Diàlisi	Discapacitat Física	
		Epilèpsia	Discapacitat Psíquica	
Avisar amb missatge PUSH				
SI NO				
Maquinària en cas d'emergència i si en podem disposar propietari i màquina				

Masia		Família		Telèfon fix-mòbil
EV034 Mas Bru				972 520 411 972 550 415
Coordenades UTM (ETRS89)		Ocupació de la masia		Franja seguretat de 25 metres del bosc
X	Y	<input checked="" type="checkbox"/> Habitual <input type="checkbox"/> 2ª Residència <input type="checkbox"/> Estiu i cap de setmana		SI <input type="checkbox"/> NO <input checked="" type="checkbox"/> NO CAL <input type="checkbox"/>
503427	4670072			
Familiars d'edat avançada o nens petits		Familiars amb malalties importants o discapacitats		Medicació/Observacions
		Diabetis	Cor	
		Diàlisi	Discapacitat Física	
		Epilèpsia	Discapacitat Psíquica	
Avisar amb missatge PUSH				
SI NO				
Maquinària en cas d'emergència i si en podem disposar propietari i màquina				

Masia		Família		Telèfon fix-mòbil
EV035 Vivenda				972 520 033
Coordenades UTM (ETRS89)		Ocupació de la masia		Franja seguretat de 25 metres del bosc
X	Y	<input checked="" type="checkbox"/> Habitual <input type="checkbox"/> 2 <sup>a</sup> Residència <input type="checkbox"/> Estiu i cap de setmana		SI <input type="checkbox"/> NO <input checked="" type="checkbox"/> NO CAL <input type="checkbox"/>
503565	4669950			
Familiars d'edat avançada o nens petits		Familiars amb malalties importants o discapacitats		Medicació/Observacions
		Diabetis	Cor	
		Diàlisi	Discapacitat Física	
		Epilèpsia	Discapacitat Psíquica	
Avisar amb missatge PUSH				
SI NO				
Maquinària en cas d'emergència i si en podem disposar propietari i màquina				



Masia		Família		Telèfon fix-mòbil
EV036 Cases suís				
Coordenades UTM (ETRS89)		Ocupació de la masia		Franja seguretat de 25 metres del bosc
X	Y	<input checked="" type="checkbox"/> Habitual <input type="checkbox"/> 2ª Residència <input type="checkbox"/> Estiu i cap de setmana		SI <input type="checkbox"/> NO <input checked="" type="checkbox"/> NO CAL <input type="checkbox"/>
503500	4669861			
Familiars d'edat avançada o nens petits		Familiars amb malalties importants o discapacitats		Medicació/Observacions
		Diabetis	Cor	
		Diàlisi	Discapacitat Física	
		Epilèpsia	Discapacitat Psíquica	
Avisar amb missatge PUSH				
SI NO				
Maquinària en cas d'emergència i si en podem disposar propietari i màquina				

Masia		Família		Telèfon fix-mòbil
EV037 Cal Carreter				
Coordenades UTM (ETRS89)		Ocupació de la masia		Franja seguretat de 25 metres del bosc
X	Y	<input checked="" type="checkbox"/> Habitual <input type="checkbox"/> 2 <sup>a</sup> Residència <input type="checkbox"/> Estiu i cap de setmana		SI <input type="checkbox"/> NO <input checked="" type="checkbox"/> NO CAL <input type="checkbox"/>
503240	4669427			
Familiars d'edat avançada o nens petits		Familiars amb malalties importants o discapacitats		Medicació/Observacions
		Diabetis	Cor	
		Diàlisi	Discapacitat Física	
		Epilèpsia	Discapacitat Psíquica	
Avisar amb missatge PUSH				
SI NO				
Maquinària en cas d'emergència i si en podem disposar propietari i màquina				

Masia		Família		Telefon fix-mòbil
EV038 Cal Ferré				972 520 278 696 938 548
Coordenades UTM (ETRS89)		Ocupació de la masia		Franja seguretat de 25 metres del bosc
X	Y	<input checked="" type="checkbox"/> Habitual <input type="checkbox"/> 2ª Residència <input type="checkbox"/> Estiu i cap de setmana		SI <input type="checkbox"/> NO <input checked="" type="checkbox"/> NO CAL <input type="checkbox"/>
503237	4669380			
Familiars d'edat avançada o nens petits		Familiars amb malalties importants o discapacitats		Medicació/Observacions
		Diabetis	Cor	
		Diàlisi	Discapacitat Física	
		Epilèpsia	Discapacitat Psíquica	
Avisar amb missatge PUSH				
SI NO				
Maquinària en cas d'emergència i si en podem disposar propietari i màquina				

Masia		Família		Telèfon fix-mòbil
EV039 Granja				
Coordenades UTM (ETRS89)		Ocupació de la masia		Franja seguretat de 25 metres del bosc
X	Y	<input checked="" type="checkbox"/> Habitual <input type="checkbox"/> 2 <sup>a</sup> Residència <input type="checkbox"/> Estiu i cap de setmana		SI <input type="checkbox"/> NO <input checked="" type="checkbox"/> NO CAL <input type="checkbox"/>
503085	4669404			
Familiars d'edat avançada o nens petits		Familiars amb malalties importants o discapacitats		Medicació/Observacions
		Diabetis	Cor	
		Diàlisi	Discapacitat Física	
		Epilèpsia	Discapacitat Psíquica	
Avisar amb missatge PUSH				
SI NO				
Maquinària en cas d'emergència i si en podem disposar propietari i màquina				

Masia		Família		Telèfon fix-mòbil
EV040 Vivenda				
Coordenades UTM (ETRS89)		Ocupació de la masia		Franja seguretat de 25 metres del bosc
X	Y	<input checked="" type="checkbox"/> Habitual <input type="checkbox"/> 2 <sup>a</sup> Residència <input type="checkbox"/> Estiu i cap de setmana		SI <input type="checkbox"/> NO <input checked="" type="checkbox"/> NO CAL <input type="checkbox"/>
503016	4669371			
Familiars d'edat avançada o nens petits		Familiars amb malalties importants o discapacitats		Medicació/Observacions
		Diabetis	Cor	
		Diàlisi	Discapacitat Física	
		Epilèpsia	Discapacitat Psíquica	
Avisar amb missatge PUSH				
SI NO				
Maquinària en cas d'emergència i si en podem disposar propietari i màquina				

Masia		Família		Telèfon fix-mòbil
EV041 Granja				972 520 288
Coordenades UTM (ETRS89)		Ocupació de la masia		Franja seguretat de 25 metres del bosc
X	Y	<input checked="" type="checkbox"/> Habitual <input type="checkbox"/> 2ª Residència <input type="checkbox"/> Estiu i cap de setmana		SI <input type="checkbox"/> NO <input checked="" type="checkbox"/> NO CAL <input type="checkbox"/>
502953	4669461			
Familiars d'edat avançada o nens petits		Familiars amb malalties importants o discapacitats		Medicació/Observacions
		Diabetis	Cor	
		Diàlisi	Discapacitat Física	
		Epilèpsia	Discapacitat Psíquica	
Avisar amb missatge PUSH				
SI NO				
Maquinària en cas d'emergència i si en podem disposar propietari i màquina				

Masia		Família		Telèfon fix-mòbil
EV042 Can Xapelina				
Coordenades UTM (ETRS89)		Ocupació de la masia		Franja seguretat de 25 metres del bosc
X	Y	<input checked="" type="checkbox"/> Habitual <input type="checkbox"/> 2 <sup>a</sup> Residència <input type="checkbox"/> Estiu i cap de setmana		SI <input type="checkbox"/> NO <input checked="" type="checkbox"/> NO CAL <input type="checkbox"/>
502494	4669410			
Familiars d'edat avançada o nens petits		Familiars amb malalties importants o discapacitats		Medicació/Observacions
		Diabetis	Cor	
		Diàlisi	Discapacitat Física	
		Epilèpsia	Discapacitat Psíquica	
Avisar amb missatge PUSH				
SI NO				
Maquinària en cas d'emergència i si en podem disposar propietari i màquina				

Masia		Família		Telèfon fix-mòbil
EV043 Els Cassalots				
Coordenades UTM (ETRS89)		Ocupació de la masia		Franja seguretat de 25 metres del bosc
X	Y	<input checked="" type="checkbox"/> Habitual <input type="checkbox"/> 2ª Residència <input type="checkbox"/> Estiu i cap de setmana		SI <input type="checkbox"/> NO <input checked="" type="checkbox"/> NO CAL <input type="checkbox"/>
501965	4669096			
Familiars d'edat avançada o nens petits		Familiars amb malalties importants o discapacitats		Medicació/Observacions
		Diabetis	Cor	
		Diàlisi	Discapacitat Física	
		Epilèpsia	Discapacitat Psíquica	
Avisar amb missatge PUSH				
SI NO				
Maquinària en cas d'emergència i si en podem disposar propietari i màquina				



Masia		Família		Telèfon fix-mòbil
EV044 Granja				972 520 611
Coordenades UTM (ETRS89)		Ocupació de la masia		Franja seguretat de 25 metres del bosc
X	Y	<input checked="" type="checkbox"/> Habitual <input type="checkbox"/> 2 <sup>a</sup> Residència <input type="checkbox"/> Estiu i cap de setmana		SI <input type="checkbox"/> NO <input checked="" type="checkbox"/> NO CAL <input type="checkbox"/>
501688	4668702			
Familiars d'edat avançada o nens petits		Familiars amb malalties importants o discapacitats		Medicació/Observacions
		Diabetis	Cor	
		Diàlisi	Discapacitat Física	
		Epilèpsia	Discapacitat Psíquica	
Avisar amb missatge PUSH				
SI NO				
Maquinària en cas d'emergència i si en podem disposar propietari i màquina				

Masia		Família		Telèfon fix-mòbil
EV045 Can Fages Palol				
Coordenades UTM (ETRS89)		Ocupació de la masia		Franja seguretat de 25 metres del bosc
X	Y	<input checked="" type="checkbox"/> Habitual <input type="checkbox"/> 2 <sup>a</sup> Residència <input type="checkbox"/> Estiu i cap de setmana		SI <input type="checkbox"/> NO <input checked="" type="checkbox"/> NO CAL <input type="checkbox"/>
501082	4668434			
Familiars d'edat avançada o nens petits		Familiars amb malalties importants o discapacitats		Medicació/Observacions
		Diabetis	Cor	
		Diàlisi	Discapacitat Física	
		Epilèpsia	Discapacitat Psíquica	
Avisar amb missatge PUSH				
SI NO				
Maquinària en cas d'emergència i si en podem disposar propietari i màquina				

Masia		Família		Telèfon fix-mòbil
EV046 Can Sala				
Coordenades UTM (ETRS89)		Ocupació de la masia		Franja seguretat de 25 metres del bosc
X	Y	<input checked="" type="checkbox"/> Habitual <input type="checkbox"/> 2ª Residència <input type="checkbox"/> Estiu i cap de setmana		SI <input type="checkbox"/> NO <input checked="" type="checkbox"/> NO CAL <input type="checkbox"/>
502198	4668853			
Familiars d'edat avançada o nens petits		Familiars amb malalties importants o discapacitats		Medicació/Observacions
		Diabetis	Cor	
		Diàlisi	Discapacitat Física	
		Epilèpsia	Discapacitat Psíquica	
Avisar amb missatge PUSH				
SI NO				
Maquinària en cas d'emergència i si en podem disposar propietari i màquina				

Masia		Família		Telèfon fix-mòbil
EV047 Nucli urbà				649 449 223
Coordenades UTM (ETRS89)		Ocupació de la masia		Franja seguretat de 25 metres del bosc
X	Y	<input checked="" type="checkbox"/> Habitual <input type="checkbox"/> 2 <sup>a</sup> Residència <input type="checkbox"/> Estiu i cap de setmana		SI <input type="checkbox"/> NO <input checked="" type="checkbox"/> NO CAL <input type="checkbox"/>
503233	4669191			
Familiars d'edat avançada o nens petits		Familiars amb malalties importants o discapacitats		Medicació/Observacions
		Diabetis	Cor	
		Diàlisi	Discapacitat Física	
		Epilèpsia	Discapacitat Psíquica	
Avisar amb missatge PUSH				
SI NO				
Maquinària en cas d'emergència i si en podem disposar propietari i màquina				

Masia		Família		Telèfon fix-mòbil
EV048 Can Còdol				
Coordenades UTM (ETRS89)		Ocupació de la masia		Franja seguretat de 25 metres del bosc
X	Y	<input checked="" type="checkbox"/> Habitual <input type="checkbox"/> 2 <sup>a</sup> Residència <input type="checkbox"/> Estiu i cap de setmana		SI <input type="checkbox"/> NO <input checked="" type="checkbox"/> NO CAL <input type="checkbox"/>
504045	4669027			
Familiars d'edat avançada o nens petits		Familiars amb malalties importants o discapacitats		Medicació/Observacions
		Diabetis	Cor	
		Diàlisi	Discapacitat Física	
		Epilèpsia	Discapacitat Psíquica	
Avisar amb missatge PUSH				
SI NO				
Maquinària en cas d'emergència i si en podem disposar propietari i màquina				

Masia		Família		Telèfon fix-mòbil
EV048b L'Hort de Sant Cebrià				972 550 067
Coordenades UTM (ETRS89)		Ocupació de la masia		Franja seguretat de 25 metres del bosc
X	Y	<input checked="" type="checkbox"/> Habitual <input type="checkbox"/> 2ª Residència <input type="checkbox"/> Estiu i cap de setmana		SI <input type="checkbox"/> NO <input checked="" type="checkbox"/> NO CAL <input type="checkbox"/>
503751	4669047			
Familiars d'edat avançada o nens petits		Familiars amb malalties importants o discapacitats		Medicació/Observacions
		Diabetis	Cor	
		Diàlisi	Discapacitat Física	
		Epilèpsia	Discapacitat Psíquica	
Avisar amb missatge PUSH				
SI NO				
Maquinària en cas d'emergència i si en podem disposar propietari i màquina				

Masia		Família		Telèfon fix-mòbil
EV049 L'Escarxofa				
Coordenades UTM (ETRS89)		Ocupació de la masia		Franja seguretat de 25 metres del bosc
X	Y	<input checked="" type="checkbox"/> Habitual <input type="checkbox"/> 2 <sup>a</sup> Residència <input type="checkbox"/> Estiu i cap de setmana		SI <input type="checkbox"/> NO <input checked="" type="checkbox"/> NO CAL <input type="checkbox"/>
504099	4669509			
Familiars d'edat avançada o nens petits		Familiars amb malalties importants o discapacitats		Medicació/Observacions
		Diabetis	Cor	
		Diàlisi	Discapacitat Física	
		Epilèpsia	Discapacitat Psíquica	
Avisar amb missatge PUSH				
SI NO				
Maquinària en cas d'emergència i si en podem disposar propietari i màquina				

Masia		Família		Telèfon fix-mòbil
EV050 Cementiri				
Coordenades UTM (ETRS89)		Ocupació de la masia		Franja seguretat de 25 metres del bosc
X	Y	<input checked="" type="checkbox"/> Habitual <input type="checkbox"/> 2ª Residència <input type="checkbox"/> Estiu i cap de setmana		SI <input type="checkbox"/> NO <input checked="" type="checkbox"/> NO CAL <input type="checkbox"/>
503824	4669578			
Familiars d'edat avançada o nens petits		Familiars amb malalties importants o discapacitats		Medicació/Observacions
		Diabetis	Cor	
		Diàlisi	Discapacitat Física	
		Epilèpsia	Discapacitat Psíquica	
Avisar amb missatge PUSH				
SI NO				
Maquinària en cas d'emergència i si en podem disposar propietari i màquina				



Masia		Família		Telèfon fix-mòbil
EV051 Gravera				972 550 053
Coordenades UTM (ETRS89)		Ocupació de la masia		Franja seguretat de 25 metres del bosc
X	Y	<input checked="" type="checkbox"/> Habitual <input type="checkbox"/> 2 <sup>a</sup> Residència <input type="checkbox"/> Estiu i cap de setmana		SI <input type="checkbox"/> NO <input checked="" type="checkbox"/> NO CAL <input type="checkbox"/>
503354	4668330			
Familiars d'edat avançada o nens petits		Familiars amb malalties importants o discapacitats		Medicació/Observacions
		Diabetis	Cor	
		Diàlisi	Discapacitat Física	
		Epilèpsia	Discapacitat Psíquica	
Avisar amb missatge PUSH				
SI NO				
Maquinària en cas d'emergència i si en podem disposar propietari i màquina				

Masia		Família		Telèfon fix-mòbil
EV054 Vivenda				
Coordenades UTM (ETRS89)		Ocupació de la masia		Franja seguretat de 25 metres del bosc
X	Y	<input checked="" type="checkbox"/> Habitual <input type="checkbox"/> 2 <sup>a</sup> Residència <input type="checkbox"/> Estiu i cap de setmana		SI <input type="checkbox"/> NO <input checked="" type="checkbox"/> NO CAL <input type="checkbox"/>
501157	4671702			
Familiars d'edat avançada o nens petits		Familiars amb malalties importants o discapacitats		Medicació/Observacions
		Diabetis	Cor	
		Diàlisi	Discapacitat Física	
		Epilèpsia	Discapacitat Psíquica	
Avisar amb missatge PUSH				
SI NO				
Maquinària en cas d'emergència i si en podem disposar propietari i màquina				

Masia		Família		Telèfon fix-mòbil
EV055 Vivenda				972 521 035
Coordenades UTM (ETRS89)		Ocupació de la masia		Franja seguretat de 25 metres del bosc
X	Y	<input checked="" type="checkbox"/> Habitual <input type="checkbox"/> 2 <sup>a</sup> Residència <input type="checkbox"/> Estiu i cap de setmana		SI <input type="checkbox"/> NO <input checked="" type="checkbox"/> NO CAL <input type="checkbox"/>
500285	4671342			
Familiars d'edat avançada o nens petits		Familiars amb malalties importants o discapacitats		Medicació/Observacions
		Diabetis	Cor	
		Diàlisi	Discapacitat Física	
		Epilèpsia	Discapacitat Psíquica	
Avisar amb missatge PUSH				
SI NO				
Maquinària en cas d'emergència i si en podem disposar propietari i màquina				

Masia		Família		Telèfon fix-mòbil
EV057 Barraca				
Coordenades UTM (ETRS89)		Ocupació de la masia		Franja seguretat de 25 metres del bosc
X	Y	<input checked="" type="checkbox"/> Habitual <input type="checkbox"/> 2 <sup>a</sup> Residència <input type="checkbox"/> Estiu i cap de setmana		SI <input type="checkbox"/> NO <input checked="" type="checkbox"/> NO CAL <input type="checkbox"/>
501525	4671331			
Familiars d'edat avançada o nens petits		Familiars amb malalties importants o discapacitats		Medicació/Observacions
		Diabetis	Cor	
		Diàlisi	Discapacitat Física	
		Epilèpsia	Discapacitat Psíquica	
Avisar amb missatge PUSH				
SI NO				
Maquinària en cas d'emergència i si en podem disposar propietari i màquina				

Masia		Família		Telèfon fix-mòbil
EV006C Can Cristòfor				972 521 135
Coordenades UTM (ETRS89)		Ocupació de la masia		Franja seguretat de 25 metres del bosc
X	Y	<input checked="" type="checkbox"/> Habitual <input type="checkbox"/> 2 <sup>a</sup> Residència <input type="checkbox"/> Estiu i cap de setmana		SI <input type="checkbox"/> NO <input checked="" type="checkbox"/> NO CAL <input type="checkbox"/>
503098	4671373			
Familiars d'edat avançada o nens petits		Familiars amb malalties importants o discapacitats		Medicació/Observacions
		Diabetis	Cor	
		Diàlisi	Discapacitat Física	
		Epilèpsia	Discapacitat Psíquica	
Avisar amb missatge PUSH				
SI NO				
Maquinària en cas d'emergència i si en podem disposar propietari i màquina				

**URBANITZACIONS, NUCLIS I AGREGATS DE POBLACIÓ**

**Vilacolum**

<b>Descripció dels accessos</b>		<b>Per C-31z</b>			
<b>Amplada vial</b>	5,5m	<b>Tipus ferm</b>	Asfalt	<b>Pendent màxim</b>	1%
<b>Vials interns</b>				<b>Cul-de-sacs</b>	0
<b>Amplada</b>	5m	<b>Tipus ferm</b>	Asfalt	<b>Pendent màxim</b>	2%
<b>Franja de protecció <math>\geq 25</math> m</b>		Sí <input checked="" type="checkbox"/>	Parcial <input type="checkbox"/>	No <input type="checkbox"/>	
<b>Manteniment franja i zones verdes</b>			Bo <input checked="" type="checkbox"/>	Mitjà <input type="checkbox"/>	Dolent <input type="checkbox"/>
<b>Existència cases de fusta</b>	<b>Estat de les parcel·les</b>		% parcel·les que compleixen condicions de protecció: 100		
Sí <input type="checkbox"/> No <input checked="" type="checkbox"/>			% parcel·les que NO compleixen condicions de protecció: 0		
<b>Nombre d'habitatges</b>		<b>Nombre d'habitants:</b>		441	
<b>Xarxa d'hidrants</b>			Sí <input type="checkbox"/> No <input checked="" type="checkbox"/>		
<b>Punt de reunió</b>	Plaça del poble				

**Sant Tomàs de Fluvià**

<b>Descripció dels accessos</b>		<b>Per Carretera de Sant Tomàs de Fluvià</b>			
<b>Amplada vial</b>	3,5m	<b>Tipus ferm</b>	Asfalt	<b>Pendent màxim</b>	1%
<b>Vials interns</b>				<b>Cul-de-sacs</b>	0
<b>Amplada</b>	5m	<b>Tipus ferm</b>	Asfalt	<b>Pendent màxim</b>	1%
<b>Franja de protecció <math>\geq 25</math> m</b>		Sí <input type="checkbox"/>	Parcial <input checked="" type="checkbox"/>	No <input type="checkbox"/>	
<b>Manteniment franja i zones verdes</b>			Bo <input type="checkbox"/>	Mitjà <input checked="" type="checkbox"/>	Dolent <input type="checkbox"/>
<b>Existència cases de fusta</b>	<b>Estat de les parcel·les</b>	% parcel·les que compleixen condicions de protecció: 50			
Sí <input type="checkbox"/> No <input checked="" type="checkbox"/>		% parcel·les que NO compleixen condicions de protecció: 50			
<b>Nombre d'habitatges</b>		<b>Nombre d'habitants:</b>	20		
<b>Xarxa d'hidrants</b>		Sí <input type="checkbox"/> No <input checked="" type="checkbox"/>			
<b>Punt de reunió</b>	Plaça de l'Olivera				

Cal adjuntar un plànol de delimitació de les urbanitzacions al Document 7.Cartografia específica.

6.1.4. CENTRES D'ACOLLIDA

<b>CENTRES D'ACOLLIDA</b>			
<b>CODI</b>	<b>NOM</b>	<b>ADREÇA</b>	<b>TELÈFON</b>
CA001	Sala Polivalent	C/de Sant Pere Pescador	972 520 260
CA002	Local social Vilacolum	C/Besalú s/n	972 520 260

6.1.5. MITJANS DE COMUNICACIÓ

<b>MITJANS DE COMUNICACIÓ</b>		
<b>DESCRIPCIÓ</b>	<b>LOCALITZACIÓ</b>	<b>TELÈFONS</b>
Diari l'Empordà	Av de Salvador Dalí, 79, 17600 Figueres	972 51 07 15
Diari de Girona	Passeig General Mendoza, 2, 17002 Girona	972 20 20 66
Diari El Punt-Avui	Carrer del Riu Güell, 68, 17005 Girona	972 18 64 00
Catalunya Ràdio	Avinguda Diagonal, 614, 08021 Barcelona	933 06 92 00
SER Girona	Pl. Josep Pla, 2 – Entresol 17001 – Girona	972 22 11 00
TV3	Ronda del Fort Roig, 20, 17007 Girona	972 22 02 26

6.1.6. MUNICIPIS VEÏNS

<b>MUNICIPIS VEÏNS</b>		
<b>NOM MUNICIPI</b>	<b>TELÈFON AJUNTAMENT</b>	<b>TELÈFON POLICIA LOCAL</b>
Ventalló	972 793 156	-
Sant Miquel de Fluvià	972 568 069	-
Palau de Santa Eulàlia	972 568 078	-
Siurana	972 526 084	-
Riumors	972 534 210	-
Vilamacolum	972 520 255	-
Sant Pere Pescador	972 520 207	-



## 6.2. Catàleg de mitjans i recursos

### 6.2.1. MITJANS I RECURSOS DE L'AJUNTAMENT

<b>MITJANS I RECURSOS DE L'AJUNTAMENT</b>		
<b>NOM</b>	<b>PERSONA DE CONTACTE</b>	<b>DADES DE LOCALITZACIÓ</b>
Pere Moradell	Pere Moradell	649449223

### 6.2.2. VEHICLES MUNICIPALS

<b>VEHICLES MUNICIPALS</b>				
<b>TIPUS</b>	<b>MATRÍCULA</b>	<b>MODEL</b>	<b>DEPARTAMENT</b>	<b>PÀRKING</b>
Camió	-	-	Ajuntament	Magatzem municipal
Furgoneta	-	-	Ajuntament	Magatzem municipal

### 6.2.3. XARXA D'HIDRANTS MUNICIPAL

<b>XARXA D'HIDRANTS MUNICIPAL</b>		
<b>NÚMERO</b>	<b>TIPUS</b>	<b>CARRER</b>
H1	D100	C/ de Josep de Pont
H2	D100	C/ de Sant Pere Pescador

### 6.2.4. SERVEIS BÀSICS

<b>SERVEIS BÀSICS</b>		
<b>SERVEI</b>	<b>PERSONA DE CONTACTE</b>	<b>DADES DE LOCALITZACIÓ</b>
Queviures	Gros Mercat	972504262
Combustible	Estació de servei Saras	972 52 04 34
Llum	Punt Servei Figueres	972511398
Funerària	Vicens	972501212

<b>Orange</b>	<b>Canal empreses</b>	<b>972211817</b>
<b>Aigua</b>	<b>Prodaïsa</b>	<b>972202078</b>
<b>Consell comarcal de l'Alt Empordà</b>	<b>Figueres Protecció Civil</b>	<b>972503088</b>
<b>Gas</b>	<b>Gas Natural</b>	<b>900100252</b>

#### 6.2.5. SERVEIS SANITARIS

<b>SERVEIS SANITARIS</b>		
<b>SERVEI</b>	<b>PERSONA DE CONTACTE</b>	<b>DADES DE LOCALITZACIÓ</b>
Ambulàncies	Caballero	972505050
Hospital de Figueres	Comarcal	972501400
CAP L'Escala	-	972 776 060
Dispensari	-	972 520 260
Farmàcia L'Arbre Sec	Núria Sánchez Ballester	872 004 028

### 6.3 Criteris d'activació concrets per riscos especials

RISC	SITUACIÓ	FASE D'ACTIVACIÓ
Pandèmies	<p><b>FASE 4 o FASE 5 declarada per l'OMS quan es doni algun dels supòsits següents:</b></p> <ul style="list-style-type: none"> <li>-sigui necessari imposar mesures de contenció per evitar la propagació de la pandèmia</li> <li>-casos aïllats confirmats a Catalunya</li> <li>-no hi ha casos a Catalunya però sí confirmats a l'entorn.</li> </ul> <p><b>FASE 6 declarada per l'OMS amb o sense casos aïllats confirmats a Catalunya, sempre i quan:</b></p> <ul style="list-style-type: none"> <li>-no hi hagi impacte al sistema sanitari (nivell 1).</li> <li>-no hi manquin subministraments bàsics (nivell 1).</li> <li>-no hi hagi impacte social.</li> </ul> <p><b>Període post-pandèmic</b></p> <p><b>Quan el Comitè d'emergències del Pla n'estableixi la necessitat per altres circumstàncies o motius estratègics.</b></p>	ALERTA 1
Pandèmies	<p><b>FASE 6 declarada per l'OMS i un nombre considerable (<math>\geq 350</math> per cada 100.000 habitants) de casos estimats a Catalunya sempre i quan:</b></p> <ul style="list-style-type: none"> <li>-hi hagi perill de col·lapse del sistema sanitari (nivell 2).</li> <li>-Hi ha alarma social.</li> <li>-Hi hagi alta incidències de baixes (nivell 1 o nivell 2).</li> </ul> <p><b>Quan el Comitè d'emergències del Pla n'estableixi la necessitat per altres circumstàncies o motius estratègics.</b></p>	ALERTA 2

<p style="text-align: center;"><b>Pandèmies</b></p>	<p><b>Fase 6 determinada per l'OMS i un nombre considerable (<math>\geq 700</math> per cada 100.000 habitants) de casos estimats a Catalunya, quan a més, es produeix alguna de les circumstàncies següents:</b></p> <ul style="list-style-type: none"> <li>-es produeixi col·lapse del sistema sanitari (nivell 3).</li> <li>-es produeixi un risc molt important de col·lapse en la resta de serveis imprescindibles per al funcionament de la societat (nivell 2).</li> </ul> <p><b>Quan el Comitè d'emergències del Pla n'estableixi la necessitat per altres circumstàncies o motius estratègics.</b></p>	<p style="text-align: center;"><b>EMERGÈNCIA 1</b></p>
<p style="text-align: center;"><b>Pandèmies</b></p>	<p><b>FASE 6 declarada per l'OMS amb un nombre important (<math>\geq 3.500</math> per cada 100.000 habitants) de casos d'infecció estimats a Catalunya i amb taxa de mortalitat <math>&gt;1</math> % dels afectats o 0,5 % de la població.</b></p> <p><b>Quan el Comitè d'emergències del Pla n'estableixi la necessitat per altres circumstàncies o motius estratègics.</b></p>	<p style="text-align: center;"><b>EMERGÈNCIA 2</b></p>

RISC	SITUACIÓ	FASE D'ACTIVACIÓ
<b>Transport de viatgers per ferrocarril</b>	<ul style="list-style-type: none"> <li>-Evacuació dels usuaris de trens a les zones de vies obertes i en general fora de túnels, viaductes, ponts, estacions suburbanes (tancades) o estacions principals.</li> <li>-Altres operatives de protecció a usuaris (inclòs allotjament i trasllat de passatgers) que no requereixin intervenció general dels serveis d'emergència (i que no corresponguin a un supòsit de fase d'alerta).</li> <li>-Afectacions a infraestructura o al servei ferroviari per riscos externs o interns que puguin suposar alteració del servei ferroviari (tall concret de línia) però no afectació generalitzada.</li> <li>-Aturades de trens a túnels, ponts i viaductes per causes tècniques quan les empreses ferroviàries considerin que els temps d'aturada poden suposar una situació de risc directament per als usuaris o que aquests puguin generar la situació de risc amb el seu comportament.</li> <li>-Atropellaments d'una persona que suposi aturada de la línia.</li> <li>-Amenaça de bomba o de provocar dany col·lectiu a infraestructures quan el Cos de Mossos d'Esquadra trobi indicis que faci necessari valorar la seva fiabilitat.</li> <li>-Registre massiu de trucades d'usuaris al 112 reportant incidències al servei o infraestructures.</li> </ul>	<b>PREALERTA</b>

<p style="writing-mode: vertical-rl; transform: rotate(180deg);"><b>Transport de viatgers per ferrocarril</b></p>	<ul style="list-style-type: none"><li>-<b>Accident ferroviari (xoc, descarrilament o altres) on estigui implicat almenys un comboi de passatgers i es produeixin ferits lleus però no víctimes mortals ni un nombre elevat de ferits greus (no múltiples víctimes).</b></li><li>-<b>Qualsevol situació de risc col·lectiu amb afectació general a la població amb ferits lleus però no víctimes mortals ni nombre elevat de ferits greus.</b></li><li>-<b>Incendi a túnels o estacions tancades que no estigui immediatament controlat i suposi l'afectació real o potencial a usuaris, o la seva evacuació.</b></li><li>-<b>Amenaces terroristes o de bomba a la infraestructura considerades fiables.</b></li><li>-<b>Evacuació d'usuaris a túnels, ponts, viaductes, estacions soterrànies i principals.</b></li><li>-<b>Transbordament de passatgers a túnels, ponts o viaductes.</b></li><li>-<b>Altres operatives de protecció a usuaris (inclòs l'allotjament i trasllat massiu de passatgers) amb intervenció general dels serveis d'emergència.</b></li><li>-<b>Aplicació de transport alternatiu al servei habitual quan sota criteri tècnic suposin l'alteració de la normalitat i requereixin mesures extraordinàries de coordinació (habilitació extraordinària d'espai física permanent i reordenació i control de la circulació) fins a assolir una situació de normalitat transitòria.</b></li><li>-<b>Comportaments anti-socials per part dels usuaris que suposin un risc imminent per a la població i per tant una possible emergència, quan així es valori tècnicament en especial per part del grup d'ordre.</b></li><li>-<b>Afectació directa generalitzada a les vies per riscos externs amb tall general de línies i risc per a la població, però sense ferits greus ni víctimes mortals:</b><ul style="list-style-type: none"><li><b>1-Riscos naturals: meteorològics (nevades, inundacions, ventades, temporals de mar, i altres), esllavissades, subsidències, i altres.</b></li><li><b>2-Riscos tecnològics (risc químic en instal·lacions amb substàncies perilloses, accident en el transport de mercaderies perilloses, ...).</b></li></ul></li></ul>	<p style="writing-mode: vertical-rl; transform: rotate(180deg);"><b>ALERTA</b></p>
---	--	--

<b>Transport de viatgers per ferrocarril</b>	<p><b>-Accident ferroviari (xoc, descarrilament o altres) on estigui implicat almenys un comboi de passatgers i es produeixin víctimes mortals, ferits greus o afectació general als usuaris.</b></p> <p><b>-Materialització d'amenaces terroristes o de bomba a la infraestructura.</b></p> <p><b>-Qualsevol situació de risc col·lectiu amb afectació general a la població i presència de ferits greus o víctimes mortals.</b></p> <p><b>-Qualsevol situació que comporti presència de múltiples víctimes. Es correspon a 6 ferits greus o de categoria immediata, o bé 10 víctimes de qualsevol categoria i en tot cas d'acord a les previsions del pla d'emergència per a múltiples víctimes de la Generalitat de Catalunya.</b></p>	<b>EMERGÈNCIA 1</b>
<b>Transport de viatgers per ferrocarril</b>	<p><b>-On estigui implicat més d'un comboi ferroviari.</b></p> <p><b>-Quan tingui lloc a més d'un punt del territori o més d'un servei alhora.</b></p> <p><b>-Quan el nombre de víctimes sigui d'una magnitud tal que suposi que les actuacions i recursos humans i materials previstos a la fase d'Emergència 1 siguin insuficients per gestionar-la.</b></p>	<b>EMERGÈNCIA 2</b>

RISC	SITUACIÓ	FASE D'ACTIVACIÓ
<b>Risc químic en establiments industrials</b>	<b>-Per accidents de categoria 1 importants on es preveu que hi hagi com a única conseqüència danys materials a la instal·lació, sense cap tipus de dany fora de la indústria, encara que impliquin ajuda exterior.</b>	<b>ALERTA</b>
<b>Risc químic en establiments industrials</b>	<b>-En accidents greus que poden implicar danys i víctimes a l'interior (categoria 2) i/o danys importants o àdhuc víctimes a l'exterior (categoria 3)</b>	<b>EMERGÈNCIA</b>

RISC	SITUACIÓ	FASE D'ACTIVACIÓ
<b>Incendis forestals</b>	<p><b>Valoració conjunta dels indicadors següents:</b></p> <ul style="list-style-type: none"> <li>-El mapa dinàmic de perill d'incendis forestals.</li> <li>-El Pla Alfa (nivell 2).</li> <li>-El SISCOP (nivell 1) o simultaneïtat d'incendis de nivell inferior.</li> <li>-Altres indicadors que facin preveure un augment del nivell de vulnerabilitat i, per tant, de risc.</li> <li>-En incendis en què la situació es pugui solucionar amb els mitjans habituals de gestió d'emergències i l'afectació a la població sigui nul·la o reduïda.</li> <li>-A criteri de la Direcció del Pla, quan es produeixin situacions potencialment greus de GIF.</li> </ul>	<b>PREALERTA</b>
<b>Incendis forestals</b>	<p><b>Valoració conjunta dels indicadors següents:</b></p> <ul style="list-style-type: none"> <li>-El mapa dinàmic de perill d'incendis forestals.</li> <li>-El Pla Alfa (nivell 3).</li> <li>-El SISCOP (nivell 2) o simultaneïtat d'incendis de nivell inferior.</li> <li>-Altres indicadors que facin preveure un augment del nivell de vulnerabilitat i, per tant, de risc.</li> <li>-En incendis que, sense implicar risc per a les persones alienes a l'extinció i per als béns que no siguin de naturalesa forestal, es preveu que tinguin una duració prou important com perquè sigui necessària l'activació d'un dispositiu preventiu especial.</li> <li>-En incendis que impliquin un cert perill per a les persones i sigui apropiat ordenar-ne el confinament o l'evacuació.</li> <li>-En incendis importants ja controlats on es fa necessari un control de la zona afectada als efectes d'evitar que es produeixi una reactivació.</li> <li>-Altres supòsits, a criteri del Director o Directora del Pla, que justifiquin l'activació d'un dispositiu preventiu especial.</li> </ul>	<b>ALERTA</b>



<b>Incendis forestals</b>	<p><b>En base als criteris següents:</b></p> <ul style="list-style-type: none"> <li>-Grau d'afectació a la població i actuacions sobre la mateixa (informació, evacuació, d'urbanitzacions, barris perifèrics, barris de nuclis urbans, etc.).</li> <li>-Extensió (nombre de municipis afectats, nombre d'hectàrees afectades depenent del tipus de terreny, etc.) (per exemple &gt;500 ha).</li> <li>-Mitjans necessaris.</li> <li>-Altres supòsits, a criteri de la Direcció del Pla, que justifiquin l'activació d'un dispositiu preventiu especial.</li> </ul>	<b>EMERGÈNCIA 1</b>
<b>Incendis forestals</b>	<p>-Quan es produeixi un GIF o conjunt d'incendis simultanis els efectes dels quals afectin una extensió important del territori. Aquesta circumstància s'avalua a partir dels criteris anteriorment esmentats (per exemple, que posi en perill greu nuclis importants de població, duració superior a 48 hores, requeriment de mitjans externs a Catalunya, etc.)</p>	<b>EMERGÈNCIA 2</b>

RISC	SITUACIÓ	FASE D'ACTIVACIÓ
<b>Inundacions</b>	<ul style="list-style-type: none"> <li>-Quan el cabal que es desguassa de la presa sigui proper al que pot produir danys i/o inundacions aigües avall de la presa.</li> <li>-Per previsió meteorològica per pluja i/o hidrològiques: <ul style="list-style-type: none"> <li>*SMP de grau 2, a molt curt o curt termini.</li> <li>*SMP de grau 3, a curt termini.</li> </ul> </li> <li>-Que els nivells dels rius estiguin en un nivell proper al que produeix danys.</li> <li>-Per previsió meteorològica per estat de la mar: <ul style="list-style-type: none"> <li>*SMP de grau 2, a molt curt o curt termini.</li> <li>*SMP de grau 3, a curt termini.</li> </ul> </li> <li>-Que els nivells dels rius o del litoral estiguin propers als que poden produir danys.</li> </ul>	<b>PREALERTA</b>

<b>Inundacions</b>	<p><b>-Quan és molt probable que es puguin produir inundacions importants a molt curt termini perquè és imminent el desbordament o quan s'hagi desbordat sense que es produeixin danys importants.</b></p> <p><b>-En el moment que en una presa s'hagi qualificat l'escenari d'aplicació de mesures correctores o escenari 1 i/o l'aigua que es desguassa de la presa sigui la que produeix desbordament sense que hi hagi danys importants.</b></p> <p><b>-Per previsió meteorològica per pluja i/o hidrològiques:</b></p> <ul style="list-style-type: none"><li><b>*SMP de grau 3, a molt curt termini.</b></li><li><b>*SMP de grau 4, a curt i a molt curt termini.</b></li><li><b>*SMP de grau 5, a curt i a molt curt termini.</b></li><li><b>*SMP de grau 6, a curt i a molt curt termini.</b></li></ul> <p><b>-Per previsió meteorològica per estat de la mar:</b></p> <ul style="list-style-type: none"><li><b>*SMP de grau 3, a molt curt termini.</b></li><li><b>*SMP de grau 4, a curt i a molt curt termini.</b></li><li><b>*SMP de grau 5, a curt i a molt curt termini.</b></li><li><b>*SMP de grau 6, a curt i a molt curt termini.</b></li></ul> <p><b>-Al final d'un episodi d'inundacions importants, en el retorn gradual cap a la normalitat.</b></p> <p><b>-Altres supòsits, a criteri del director del pla, que justifiquin l'activació d'un dispositiu preventiu especial, com per exemple l'onatge que pot agreujar les inundacions,...</b></p>	<b>ALERTA</b>
--------------------	---	---------------

<p style="text-align: center;"><b>Inundacions</b></p>	<p><b>-Es produeixin inundacions en rius, rieres, torrents,...(produïdes per desgel o fusió de neu, obstrucció de lleres naturals o artificials, invasió de lleres, enfonsaments o dificultats de drenatge i/o acció de les mareas) que tinguin efectes importants però limitats sobre el territori. També quan aquests efectes siguin produïts per l'estat de la mar. Aquestes circumstàncies s'avaluarà a partir de la informació que es disposi en el moment de l'emergència en base a criteris de grau d'afectació a la població i actuacions sobre la mateixa (informació, evacuació, etc.), magnitud, duració prevista (per exemple &gt;24 hores), extensió (nombre de municipis afectats, de vies de comunicació, etc.), mitjans necessaris,... l'altura de l'aigua dels rius, embassaments, llacs, rieres,... sobrepassa la llera (hi ha desbordament) i es preveu que es comencin a produir danys importants, alçada de les onades que faci preveure danys importants.</b></p> <p><b>-Per escenari excepcional o escenari 2 en preses i/o el desguàs de la presa sigui la que produeix danys importants aigües avall de la presa.</b></p> <p><b>-Excepcionalment, la direcció del pla podrà valorar l'activació del pla en emergència 1, amb caràcter preventiu, quan es doni la confluència de circumstàncies extremes: que l'episodi de greus inundacions sigui imminent degut a la imminència de precipitacions excepcionals i sempre i quan es donin altres circumstàncies que puguin agreujar el fenomen, com ara que el terreny estigui saturat com a conseqüència d'episodis abundants de precipitacions recents i que la capacitat dels cursos fluvials i dels embassaments estigui al límit.</b></p>	<p style="text-align: center;"><b>EMERGÈNCIA 1</b></p>
---	--	--

<b>Inundacions</b>	<p><b>-Es produeixi una gran inundació o conjunt d'inundacions simultànies (produïdes per pluges molt fortes, desgel o fusió de neu, obstrucció de lleres naturals o artificials, invasió de lleres, enfonsaments o dificultats de drenatge i/o acció de les mareas o per estat de la mar) que afectin una extensió important del territori. També en base als criteris anteriorment esmentats (per exemple que afecti a més d'una regió d'emergències o posi en perill greu nuclis importants de població).</b></p> <p><b>-Per escenari límit o escenari 3 en preses i/o el desguàs de la presa sigui la que produeix danys molt importants aigües avall de les presa.</b></p>	<b>EMERGÈNCIA 2</b>
--------------------	---	---------------------

RISC	SITUACIÓ	FASE D'ACTIVACIÓ
<b>Risc químic en el transport</b>	<p><b>-En accidents en els quals el contingut ha quedat afectat o pot quedar-hi però no hi ha afectació greu a la població ni itinerant ni fixa, ni al medi ambient. En concret:</b></p> <p><b>*Accidents on hi ha desperfectes en el continent o hi ha hagut bolcada o descarrilament però no hi ha fuga o vessament del contingut.</b></p> <p><b>*Accidents on hi hagi desperfectes en el continent, amb fuga o vessament del contingut.</b></p> <p><b>*Accidents on hi hagi danys o incendi al continent i fuga amb flames del contingut.</b></p> <p><b>*Accidents amb explosió del contingut amb destrucció del continent.</b></p>	<b>ALERTA</b>

<b>Risc químic en el transport</b>	<p><b>-En accidents que, malgrat són o poden ser importants, només poden afectar els persones, els béns i el medi ambient de l'entorn immediat.</b></p> <p><b>-En accidents que, a més de l'entorn immediat, puguin afectar altres zones més enllà de l'entorn immediat, incloent nuclis urbans o zones d'especial interès medioambiental.</b></p> <p><b>En aquests 2 supòsits, sempre que:</b></p> <p><b>*Hi hagi desperfectes en el continent, amb fuga o vessament del contingut.</b></p> <p><b>*Hi hagi danys o incendi al continent i fuga amb flames del contingut.</b></p> <p><b>*Hi hagi explosió del contingut amb destrucció del continent.</b></p>	<b>EMERGÈNCIA</b>
------------------------------------	---	-------------------

RISC	SITUACIÓ	FASE D'ACTIVACIÓ
<b>Nevades</b>	<p><b>-Previsió de nevades amb un SMP grau 1 per neu en comarques amb vulnerabilitat alta, molt alta o extrema.</b></p> <p><b>-Previsió de nevades amb un SMP grau 2 per neu en comarques amb vulnerabilitat baixa, moderada, alta o molt alta.</b></p> <p><b>-Previsió de nevades amb un SMP grau 3 per neu en comarques amb vulnerabilitat baixa.</b></p>	<b>PREALERTA</b>
<b>Nevades</b>	<p><b>-Previsió de nevades amb un SMP grau 2 per neu en comarques amb vulnerabilitat extrema.</b></p> <p><b>-Previsió de nevades amb un SMP grau 3 per neu a qualsevol comarca excepte les vulnerabilitat baixa.</b></p> <p><b>-Previsió de nevades amb un SMP grau 4 per neu a qualsevol comarca.</b></p> <p><b>-Previsió de nevades amb un SMP grau 5 per neu en comarques amb vulnerabilitat molt alta, alta, moderada o baixa.</b></p> <p><b>-Previsió de nevades amb un SMP grau 6 per neu en comarques de vulnerabilitat moderada o baixa.</b></p>	<b>ALERTA</b>

<p style="text-align: center;"><b>Nevades</b></p>	<ul style="list-style-type: none"> <li>-Es decideixi tallar el trànsit a un nombre considerable de vies per facilitar les tasques de neteja.</li> <li>-Es comenci a produir el bloqueig de vehicles i/o persones de manera descontrolada.</li> <li>-Es tingui constància que comencen a quedar aïllats nuclis de població com a conseqüència dels talls a les vies de comunicació.</li> <li>-S'interrompi el funcionament de diferents mitjans de transport com RENFE, FGC, autobusos de línia, transport escolar, etc...</li> <li>-Es produeixin talls de subministrament generalitzats i/o de llarga durada d'algun dels serveis bàsics. Especial atenció amb els talls de subministrament elèctric i amb possibles fallades en les telecomunicacions.</li> <li>-A criteri de la direcció del Pla, es valorarà activar el Pla NEUCAT en ALERTA o en EMERGÈNCIA en els següents supòsits:             <ul style="list-style-type: none"> <li>*Previsió de nevades amb un SMP de grau 5 o 6 en comarques amb vulnerabilitat extrema.</li> <li>*Previsió de nevades amb un SMP de grau 6 en comarques amb vulnerabilitat alta, molt alta o extrema.</li> </ul> </li> </ul>	<p style="text-align: center;"><b>EMERGÈNCIA 1</b></p>
<p style="text-align: center;"><b>Nevades</b></p>	<p><b>Valoració dels criteris següents:</b></p> <ul style="list-style-type: none"> <li>-Extensió territorial i durada prevista de l'episodi.</li> <li>-Grau d'afectació a la població i actuacions sobre la mateixa (Informació, recomanacions...).</li> <li>-Grau d'afectació en la mobilitat i els serveis bàsics a la població.</li> <li>-Recursos necessaris per a gestionar l'emergència i requeriment de mitjans externs.</li> <li>-Altres supòsits, a criteri de la Direcció del Pla.</li> </ul>	<p style="text-align: center;"><b>EMERGÈNCIA 2</b></p>

RISC	SITUACIÓ	FASE D'ACTIVACIÓ
Allaus	<p><b>-En el moment en què l'Institut Cartogràfic i Geològic de Catalunya emeti un Butlletí de Perill d'Allaus (BPA) indicant índex de perill d'allaus fort (4), el qual implicarà l'emissió d'un avís de perill fort (4). Els comunicats de prealerta inclouran tota la informació continguda al Butlletí de Perill d'Allaus i a les notes nivològiques o avisos.</b></p> <p><b>-A criteri de la Direcció general de Protecció Civil, a través del CECAT, quan l'ICGC emeti el BPA amb índex de perill d'allaus inferior al nivell 4 i es prevegi una alta mobilitat o altres criteris de vulnerabilitat que puguin incidir directament en el desencadenament d'allaus.</b></p> <p><b>-Es produeixi una allau que tingui una afectació puntual sobre la xarxa viària i es prevegi un ràpid restabliment de la circulació, sempre que no hi hagi persones i/o vehicles afectats.</b></p> <p><b>-Es produeixi una allau que tingui una afectació puntual sobre la xarxa viària que deixi incomunicat un petit nucli de població i es prevegi un ràpid restabliment de la situació. També quan quedin incomunicats cases rurals, refugis, cases de colònies, bordes, càmpings, etc.</b></p>	<p style="text-align: center;"><b>PREALERTA</b></p>

<b>Allaus</b>	<p><b>-L'índex de perill del Butlletí de Perill d'Allaus (BPA) sigui Molt Fort (5). L'Institut Cartogràfic i Geològic de Catalunya (ICGC) informará al CECAT mitjançant l'emissió d'un Avís de Perill d'Allaus per destacar la criticitat de la situació nivològica.</b></p> <p><b>-Es produeixi una allau que tingui les afectacions sobre els serveis bàsics o la xarxa viària següents:</b></p> <ul style="list-style-type: none"><li><b>o Talls llarga durada de subministrament d'algun dels serveis bàsics</b></li><li><b>o Talls de carreteres de curta durada (poques hores) i/o talls de vies de comunicació que deixin incomunicat un nucli de població, sempre que no es tracti de poblaments dispersos dins del terme municipal d'aquest municipi.</b></li></ul> <p><b>En cada cas concret caldrà valorar la importància de l'afectació a la via en funció de la seva Intensitat Mitjana Diària de trànsit i de si es tracta de vies que constitueixen l'únic accés a un nucli habitat.</b></p> <p><b>-Es produeixi una allau que afecti alguns serveis, béns, edificacions o infraestructures i es produeixi un nombre reduït de ferits.</b></p> <p><b>-Es faci una evacuació preventiva d'un gran nombre de persones per trobar-se en una zona altament exposada al perill d'allaus o bé es facin talls a les vies de comunicació afectades pel risc. La finalitat de l'evacuació ha de ser evitar a les situacions de risc col·lectiu.</b></p> <p><b>-Mentre durin les tasques de tornada a la normalitat amb posterioritat a una situació d'emergència.</b></p>	<b>ALERTA</b>
---------------	---	---------------



<p><b>Allaus</b></p>	<p><b>-Es produeixi una allau amb afectació sobre la població, béns, infraestructures i zones de pública concurrència i que tingui com a conseqüències:</b></p> <ul style="list-style-type: none"> <li><b>o Presència de múltiples víctimes, ferits greus i/o un gran nombre de persones atrapades i/o incomunicades.</b></li> <li><b>o Destrosses importants en béns i infraestructures.</b></li> </ul> <p><b>-Es produeixi una allau que causi un nombre elevat de víctimes o ferits en el transcurs d'activitats d'alta muntanya hivernal i que degut a la magnitud de l'accident les tasques de recerca i rescat dels afectats impliquin la mobilització d'un nombre de mitjans i recursos superiors als habituals en aquests tipus d'operacions.</b></p>	<p><b>EMERGÈNCIA 1</b></p>
<p><b>Allaus</b></p>	<p><b>-En aquelles situacions en què de manera més o menys generalitzada es produeixin allaus les conseqüències de les quals estiguin dins dels supòsits d'activació en emergència 1.</b></p> <p><b>-En situacions en què l'abast territorial de les allaus i la magnitud de les seves conseqüències superi la capacitat de resposta i gestió dels serveis i grups operatius d'emergències previstos al Pla.</b></p>	<p><b>EMERGÈNCIA 2</b></p>

RISC	SITUACIÓ	FASE D'ACTIVACIÓ
<b>Emergències aeronàutiques</b>	<p><b>*Naturalesa aeronàutica:</b></p> <ul style="list-style-type: none"> <li>-Alerta local d'una aeronau en vol/terra (zona A/E). El pilot no declara l'emergència.</li> </ul> <p><b>*Naturalesa policial:</b></p> <ul style="list-style-type: none"> <li>-Amenaç a d'explosius a l'aeronau en vol/terra sense confirmar.</li> <li>-Apoderament il·lícit d'una aeronau en vol/terra sense confirmar.</li> <li>-Amenaç a de sabotatge en instal·lacions sense confirmar.</li> <li>-Amenaç a de bomba en instal·lacions sense confirmar.</li> <li>-Problemes d'ordre públic, intrusisme, robatori.</li> </ul> <p><b>*Incendi i/o explosions en instal·lacions:</b></p> <ul style="list-style-type: none"> <li>-Alerta d'incendi o explosió en instal·lacions sense confirmar.</li> <li>-Alerta d'incendi o deflagració per càrrega de combustible sense confirmar.</li> <li>-Alerta d'esfondraments d'instal·lacions sense confirmar.</li> <li>-Aeronau amb alerta sanitària, que pel quadre mèdic i pel nombre d'afectats, poden ser atesos pels serveis mèdics propis de l'aeroport.</li> </ul> <p><b>*Altres criteris:</b></p> <ul style="list-style-type: none"> <li>-Avaria greu que provoca el tall de subministrament de serveis bàsics a les diferents instal·lacions aeroportuàries.</li> </ul>	<b>PREALERTA</b>

<p style="writing-mode: vertical-rl; transform: rotate(180deg);"><b>Emergències aeronàutiques</b></p>	<p><b>*Naturalesa aeronàutica:</b></p> <ul style="list-style-type: none"><li>-Aeronau que declara emergència en vol/terra (zona A/E).</li><li>-Accident, incendi o explosió sense ferits lleus en aeronau en vol/terra que es preveu que es pot controlar amb els mitjans interns de l'aeroport.</li><li>-Col·lisió entre aeronaus sense ferits o amb ferits lleus que es preveu que es pot controlar amb els mitjans interns de l'aeroport.</li><li>-Aeronau amb alarma sanitària, que pel quadre mèdic i pel nombre d'afectats, no poden ser atesos pels serveis mèdics propis de l'aeroport.</li></ul> <p><b>*Naturalesa policial:</b></p> <ul style="list-style-type: none"><li>-Amenaça d'explosius en aeronau en vol/terra, que després d'una primera valoració dels experts, es creu en la seva veracitat.</li><li>-Apoderament il·lícit d'una aeronau en vol/terra, que després d'una primera valoració dels experts, es creu en la seva veracitat.</li><li>-Amenaça de sabotatge en instal·lacions, que després d'una primera valoració dels fets, es creu en la seva veracitat.</li><li>-Amenaça de bomba en instal·lacions, que després d'una primera valoració dels fets, es creu en la seva veracitat.</li></ul> <p><b>*Incendis i/o explosions en instal·lacions:</b></p> <ul style="list-style-type: none"><li>-Incendi o explosió menor en instal·lacions que es preveu que es pot controlar amb mitjans interns del recinte aeroportuari.</li><li>-Incendi o deflagració menor per càrrega de combustible que es preveu que es pugui controlar amb mitjans interns de l'aeroport.</li><li>-Esfondraments d'instal·lacions sense ferits o amb ferits lleus.</li><li>-Avaria greu dels sistemes de control.</li></ul>	<p style="writing-mode: vertical-rl; transform: rotate(180deg);"><b>ALERTA</b></p>
---	--	--

<b>Emergències aeronàutiques</b>	<p><b>*Naturalesa aeronàutica:</b></p> <ul style="list-style-type: none"> <li>-<b>Accident, incendi o explosió en una aeronau en vol.</b></li> <li>-<b>Accident, incendi o explosió en una aeronau en terra.</b></li> <li>-<b>Col·lisió entre aeronaus.</b></li> <li>-<b>Emergència sanitària en aeronau.</b></li> </ul> <p><b>*Naturalesa policial:</b></p> <ul style="list-style-type: none"> <li>-<b>Amenaça confirmada d'explosius en una aeronau en vol/terra.</b></li> <li>-<b>Apoderament il·lícit confirmat en aeronau en vol/terra.</b></li> <li>-<b>Sabotatge confirmat en instal·lacions.</b></li> <li>-<b>Amenaça de bomba confirmada en instal·lacions.</b></li> </ul> <p><b>*Incendis i/o explosions en instal·lacions:</b></p> <ul style="list-style-type: none"> <li>-<b>Incendi o explosió en instal·lacions no controlable per medis propis.</b></li> <li>-<b>Incendi o deflagració per càrrega de combustible no controlable per medis propis.</b></li> <li>-<b>Esfondrament catastròfic a les instal·lacions</b></li> </ul>	<b>EMERGÈNCIA 1</b>
<b>Emergències aeronàutiques</b>	<ul style="list-style-type: none"> <li>-<b>Simultaneïtat d'escenaris corresponents a l'Emergència 1 en un mateix aeroport o en diferents aeroports.</b></li> <li>-<b>Escenari que es correspongui a una Emergència 1 on estigui implicat més d'un avió comercial.</b></li> <li>-<b>Altres circumstàncies a criteri de la direcció del pla.</b></li> </ul>	<b>EMERGÈNCIA 2</b>

RISC	SITUACIÓ	FASE D'ACTIVACIÓ
<b>Contaminació marina</b>	<p><b>a) Quan, ja sigui a través de rius o rieres, o bé a través de clavegueram pugui arribar a mar matèria contaminant (runes, escombraries, materials sòlids orgànics o inorgànics i/o productes químics diversos...) en quantitats significatives.</b></p> <p><b>b) Quan es produeixi un accident en una instal·lació o vaixell, que emmagatzemi, manipuli, produeixi, i/o transporti matèries contaminants i com a conseqüència d'aquest accident es pugui produir una contaminació marina a menys de dotze milles.</b></p> <p><b>c) Quan es produeixi, a menys de dotze milles de la costa, un accident en una instal·lació o vaixell, que emmagatzemi, manipuli, produeixi, i/o transporti matèries contaminants i com a conseqüència d'aquest accident s'hagi produït una contaminació marina lleu.</b></p> <p><b>d) Quan es produeix un accident en una instal·lació o en un establiment o en una indústria costanera (que produeixi, emmagatzemi i/o manipuli matèries contaminants) i aquest accident pugui ser resolt per la mateixa instal·lació afectada, sense produir-se contaminació marina.</b></p>	<b>PREALERTA</b>

<p style="text-align: center;"><b>Contaminació marina</b></p>	<p><b>a) Quan es produeix un accident en una instal·lació o en un establiment o en una indústria costanera (que emmagatzemi, manipuli, produeixi, i/o transporti matèries contaminants) i com a conseqüència d'aquest accident s'estigui produint o s'hagi produït, una contaminació marina de gravetat mitjana a menys de dotze milles de la costa, fora de la delimitació de la instal·lació.</b></p> <p><b>b) Quan com a conseqüència d'un accident o fallada de sistema en una instal·lació situada a terra, tingui lloc una contaminació per productes químics que, a través dels cursos fluvials o de clavegueram, hagi arribat a mar i hagi desencadenat un episodi de contaminació marina de gravetat mitjana.</b></p> <p><b>c) Quan es produeix un accident en una instal·lació o vaixell, que emmagatzemi, manipuli, produeixi, i/o transporti matèries contaminants i com a conseqüència d'aquest accident s'estigui produint o s'hagi produït una contaminació marina de gravetat mitjana a menys de dotze milles.</b></p>	<p style="text-align: center;"><b>ALERTA</b></p>
<p style="text-align: center;"><b>Contaminació marina</b></p>	<p><b>-Quan es tracti d'una contaminació marina que pugui afectar o afecti a terra, en una zona localitzada (a nivell d'ABE) i/o bé en una zona vulnerable.</b></p>	<p style="text-align: center;"><b>EMERGÈNCIA 1</b></p>
<p style="text-align: center;"><b>Contaminació marina</b></p>	<p><b>-Quan la contaminació marina pugui afectar o afecti a una franja de terra molt més extensa (a nivell de Regió d'Emergències) i/o bé en una zona especialment vulnerable,</b></p>	<p style="text-align: center;"><b>EMERGÈNCIA 2</b></p>

RISC	SITUACIÓ	FASE D'ACTIVACIÓ
<b>Sismes</b>	<p><b>*Segons la intensitat:</b></p> <ul style="list-style-type: none"> <li>-Sisme d'intensitat entre II i III-IV en comarques amb densitat de població alta o Zona A.</li> <li>-Sisme d'intensitat entre II-III i IV en comarques amb densitat de població mitjana o Zona B.</li> <li>-Sisme d'intensitat entre II i IV-V en comarques amb densitat de població baixa o Zona C.</li> </ul> <p><b>*Segons la percepció:</b></p> <ul style="list-style-type: none"> <li>-Sisme amb percepció àmplia en un o varis municipis.</li> <li>-Sisme amb percepció parcial en una o vàries comarques.</li> </ul>	<b>PREALERTA</b>
<b>Sismes</b>	<p><b>*Segons la intensitat:</b></p> <ul style="list-style-type: none"> <li>- Sisme d'intensitat entre IV i IV-V en comarques amb densitat de població alta o Zona A.</li> <li>- Sisme d'intensitat entre IV-V i V-VI en comarques amb densitat de població mitjana o Zona B.</li> <li>- Sisme d'intensitat entre V i VI-VII en comarques amb densitat de població baixa o Zona C.</li> </ul> <p><b>*Segons la percepció i dany:</b></p> <ul style="list-style-type: none"> <li>- Sisme amb percepció àmplia en una o vàries comarques.</li> <li>- Sisme amb entre 1 i 10 persones ferides lleus.</li> <li>- Sisme amb un o varis edificis amb danys no estructurals visibles.</li> </ul>	<b>ALERTA</b>

<b>Sismes</b>	<p><b>*Segons la intensitat:</b></p> <ul style="list-style-type: none"> <li>-Sisme d'intensitat entre V i VI-VII en comarques amb densitat de població alta o Zona A.</li> <li>-Sisme d'intensitat VI-VII en comarques amb densitat de població mitjana o Zona B.</li> <li>-Sisme d'intensitat entre VII i VII-VIII en comarques amb densitat de població baixa o Zona C.</li> </ul> <p><b>*Segons la percepció o dany:</b></p> <ul style="list-style-type: none"> <li>-Sisme amb entre 1 i 10 víctimes de qualsevol categoria.</li> <li>- Sisme amb entre 1 i 65 víctimes gresu o categoritzades com immediates.</li> <li>- Sisme amb entre 1 i 10 morts.</li> <li>- Sisme amb molts edificis amb danys no estructurals visibles.</li> <li>- Sisme amb varis edificis amb danys estructurals visibles.</li> <li>- Sisme amb fallada de les línies vitals a nivell local.</li> </ul>	<b>EMERGÈNCIA 1</b>
<b>Sismes</b>	<p><b>*Segons la intensitat:</b></p> <ul style="list-style-type: none"> <li>-Sisme d'intensitat superior a VII en comarques amb densitat de població alta o Zona A.</li> <li>-Sisme d'intensitat superior a VII-VIII en comarques amb densitat de població mitjana o Zona B.</li> <li>-Sisme d'intensitat superior a VIII en comarques amb densitat de població baixa o Zona C.</li> </ul> <p><b>*Segons la percepció o dany:</b></p> <ul style="list-style-type: none"> <li>-Sisme amb més de 10 víctimes de qualsevol categoria.</li> <li>-Sisme amb més de 6 víctimes greus o categoritzades com immediates.</li> <li>-Sisme amb més de 10 morts.</li> <li>-Sisme amb molts edificis amb danys estructurals visibles.</li> <li>-Sismes amb fallada de les línies vitals a nivell comarcal.</li> </ul>	<b>EMERGÈNCIA 2</b>



RISC	SITUACIÓ	FASE D'ACTIVACIÓ
<b>Radiològic</b>	<p><b>*Si l'incident o accident té lloc en una instal·lació amb PEI:</b></p> <p>- L'incident o accident pot ser controlat amb els mitjans de la instal·lació. No hi ha, ni es preveu, afectació fora de la instal·lació, ni a persones diferents dels treballadors de la instal·lació.</p> <p><b>* Si l'incident o accident té lloc fora d'una instal·lació o en una instal·lació sense PEI:</b></p> <p>Inicialment quan encara no es coneixen les implicacions que pot comportar i no es preveu, d'entrada, que hi pugui haver una afectació important. Alguns exemples són el robatori d'una font radioactiva, la pèrdua d'una font radioactiva o l'aparició d'una possible font radioactiva òrfena, sempre que no es prevegi, d'entrada, que hi pugui haver una afectació important.</p>	<b>PREALERTA</b>

<b>Radiològic</b>	<p><b>*Si l'accident té lloc en una instal·lació amb PEI:</b></p> <ul style="list-style-type: none"> <li>o L'accident només pot afectar la instal·lació i els seus treballadors però per controlar-lo es necessita ajuda exterior diferent de la del grup radiològic.</li> <li>o L'accident només pot afectar l'entorn de la instal·lació. Les conseqüències són lleus (dosi per sota dels nivells d'intervenció especificats a l'annex VIII).</li> </ul> <p><b>*Si l'accident té lloc fora d'una instal·lació o en una instal·lació sense PEI:</b></p> <ul style="list-style-type: none"> <li>-L'accident només pot afectar l'entorn del lloc de l'accident. Les conseqüències són lleus (dosi per sota dels nivells d'intervenció especificats a l'annex VIII).</li> </ul>	<b>ALERTA</b>
<b>Radiològic</b>	<p><b>*Si l'accident té lloc en una instal·lació amb PEI:</b></p> <p>L'accident només pot afectar l'entorn de la instal·lació. Les conseqüències són greus (dosi per sobre dels nivells d'intervenció especificats a l'annex VIII).</p> <p><b>*Si l'accident té lloc fora d'una instal·lació o en una instal·lació sense PEI:</b></p> <p>L'accident només pot afectar l'entorn del lloc de l'accident. Les conseqüències són greus (dosi per sobre dels nivells d'intervenció especificats a l'annex VIII ).</p>	<b>EMERGÈNCIA 1</b>

<b>Radiològic</b>	<p><b>*Si l'accident té lloc dins d'una instal·lació amb PEI:</b></p> <p><b>L'accident pot afectar més enllà de l'entorn de la instal·lació. Les conseqüències són greus (dosi per sobre dels nivells d'intervenció especificats a l'annex VIII).</b></p> <p><b>*Si l'accident té lloc fora d'una instal·lació o en una instal·lació sense PEI:</b></p> <p><b>L'accident pot afectar més enllà de l'entorn del lloc de l'accident. Les conseqüències són greus (dosi per sobre dels nivells d'intervenció especificats a l'annex VIII).</b></p>	<b>EMERGÈNCIA 2</b>
-------------------	---	---------------------

RISC	SITUACIÓ	FASE D'ACTIVACIÓ
<b>Ventades</b>	<ul style="list-style-type: none"> <li>- Previsió de ventades amb un SMP grau 2 a les comarques de densitat de població alta.</li> <li>- Previsió de ventades amb un SMP grau 3 a les comarques de densitat de població baixa.</li> </ul>	<b>PREALERTA</b>
<b>Ventades</b>	<ul style="list-style-type: none"> <li>- Previsió de ventades amb un SMP grau 3 a les comarques de densitat de població alta.</li> <li>- Previsió de ventades amb un SMP grau 4 a qualsevol comarca.</li> <li>- Previsió de ventades amb un SMP grau 5 a qualsevol comarca.</li> <li>- Previsió de ventades amb un SMP grau 6 a qualsevol comarca.</li> <li>- El vent està provocant danys poc importants d'abast territorial limitat.</li> </ul>	<b>ALERTA</b>

<b>Ventades</b>	<b>- El vent està provocant danys importants i amb un abast territorial extens.</b>	<b>EMERGÈNCIA</b>
-----------------	---	-------------------

## 7. Document 7. Cartografia bàsica i específica (per a cada risc)

### Cartografia bàsica:

- » **Plànol del terme municipal.**

### Cartografia específica:

Cartografia específica dels elements vulnerables.

- » **Plànol 1. Identificació del risc i d'infraestructures bàsiques i de suport a l'actuació**

- » **Plànol 2. Plànol de vulnerabilitat i protecció a la població**

En la cartografia es representen els recursos i les infraestructures de la llista adjunta, amb la simbologia i el color corresponents.

*(poseu la simbologia)*

Què cal incloure en cada mapa:

RISC	CARTOGRAFIA BÀSICA	CARTOGRAFIA COMPLEMENTÀRIA
<b>EN GENERAL</b> <b>(posar a tots els riscos)</b>	<b>Elements vulnerables (inclou efecte dòmino)</b> <b>Centres d'acollida</b> <b>CECOPAL</b> <b>Serveis d'emergència: Policia Local, bombers, CAP, ...</b> <b>Hidrants</b>	<b>Línies elèctriques</b> <b>Xarxa de gas</b> <b>Xarxa d'aigua potable</b> <b>Estacions meteorològiques</b> <b>Rutes d'avís</b>
<b>INCENDIS FORESTALS</b>	<b>Elements vulnerables: tipus A i B</b> <b>Franges de protecció perimetral</b>	<b>Sectors massa forestal</b>

	<p>Punts d'aigua amb hidrant i sense</p> <p>Punts de vigilància</p> <p>Camins primaris, secundaris i terciaris</p>	
INUNDACIONS	<p>Superfície inundable: T50, T100, T500</p> <p>Zones potencialment inundables</p> <p>Punts d'actuació prioritària (PAP), punts conflictius</p> <p>Talls de trànsit previstos</p> <p>Punts vigilància del nivell aigua</p>	Punts i infraestructures que no siguin PAP ni punts conflictius
NEVADES	<p>Rutes de neteja</p> <p>Talls de trànsit previstos</p> <p>Punts d'emmagatzematge de fundents</p> <p>Zones d'aparcament i col·locació de cadenes</p>	
ALLAUS	Sectors d'afectació	
SISMES	Zones d'esllavissades	Mapa geològic
QUÍMIC	<p>Establiments amb substàncies perilloses</p> <p>Aparcaments de mercaderies perilloses</p> <p>Zona d'intervenció i zona d'alerta</p> <p>Talls de trànsit previstos</p>	
TRANSPORT MMPP	<p><i>Buffer</i> 500 m vies de mercaderies perilloses</p> <p>Aparcaments de mercaderies perilloses</p>	
EMERGÈNCIES AERONÀUTIQUES	<p>Instal·lacions aeronàutiques</p> <p>Zona I i zona II</p>	
RADIOLÒGIC	<p>Instal·lacions radiològiques</p> <p>Zona d'intervenció i zona d'alerta</p>	

CONTAMINACIÓ MARINA	Focus de perill Zones vulnerables	Mapa de vents predominants Mapa de corrents predominants
ALTRES RISCOS: Ex. Subsídències, etc.	Zona d'afectació	



DUPROCIM



Torroella de Fluvià

PLÀNOL 01. PLÀNOL COMARCAL

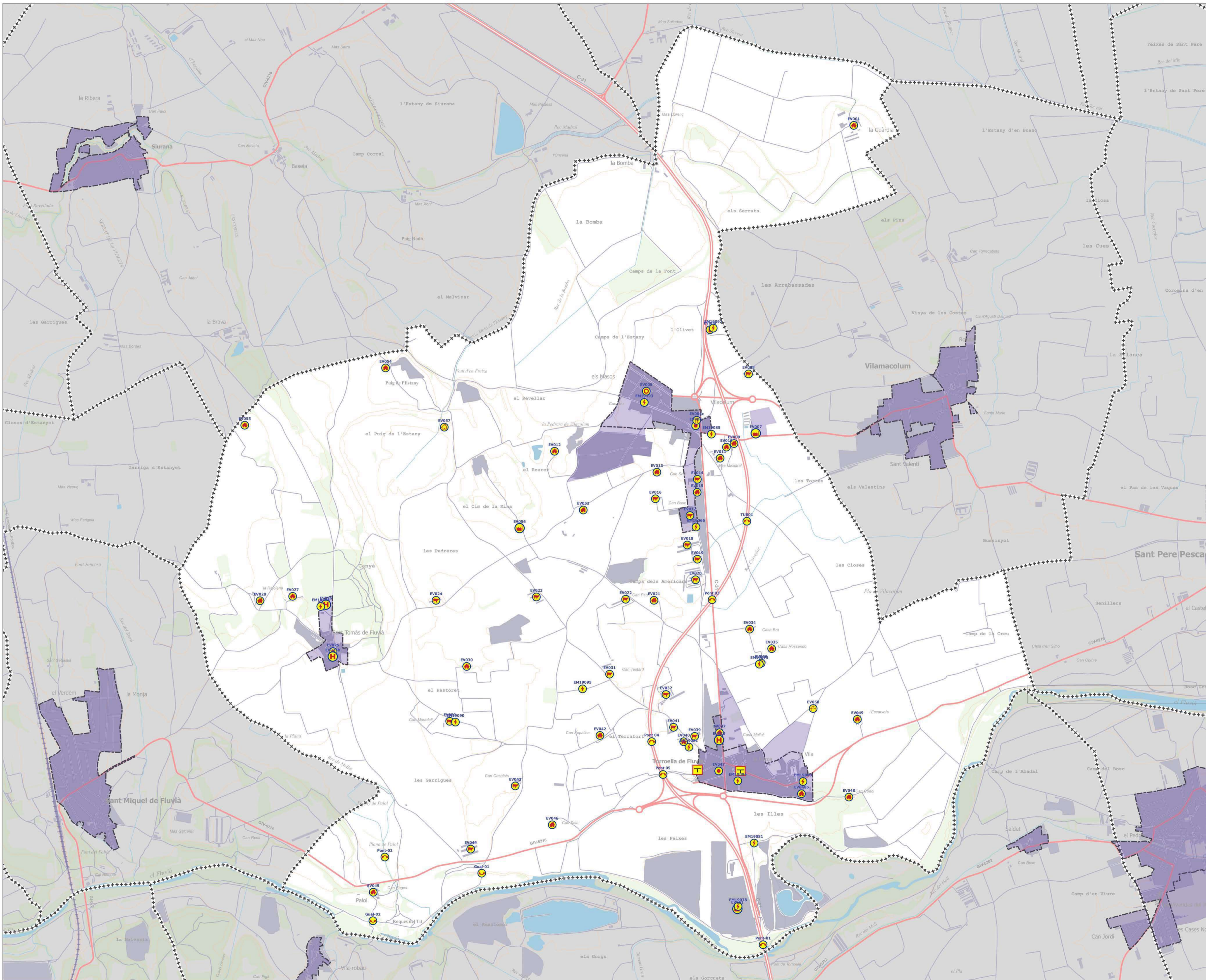
DATA: SETEMBRE 2017

Data Impressió: 2017-09-23



ESCALA: 1/100.000





**ELEMENTS VULNERABLES**

- Benzinera
- Antena
- Poligon. Fàbrica. Magatzem
- Hotel. Turisme rural
- Mas, Vivenda
- Ruïnes. Barraca
- Transformador
- Restaurant. Bar
- Granja. Explotació agrícola
- Nucli urbà
- Pont. Ecoducte
- Urbanització. Residencial
- Gual
- Cementiri

DUPROCIM



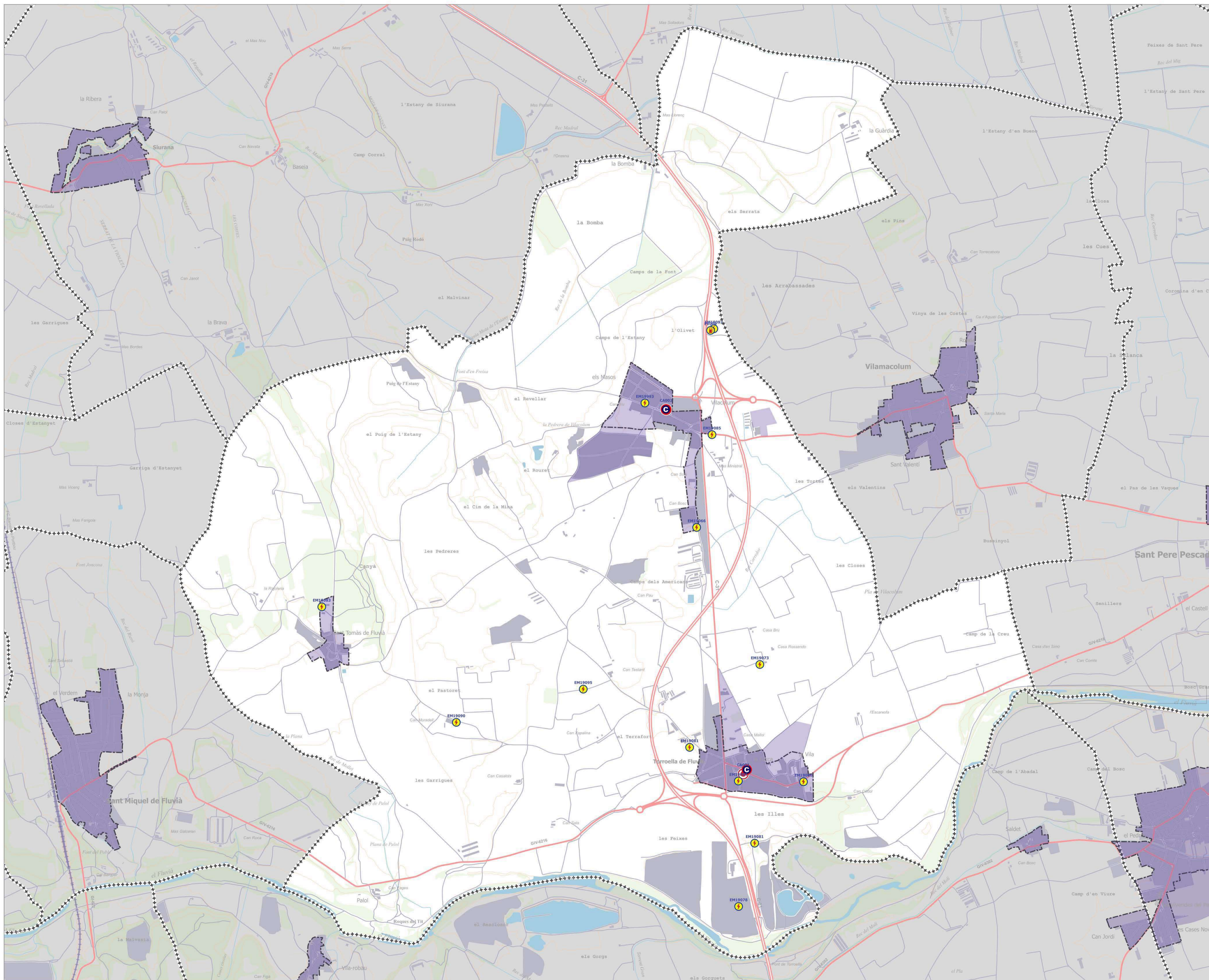
**Torroella de Fluvia**

PLÀNOL: **PLÀNOL 02 ELEMENTS VULNERABLES**

DATA: **SEPTEMBRE 2017**

Data Impressió: 2017-08-23





**SERVEIS BÀSICS**

-  Benzinera
-  Transformador
-  CECOPAL
-  centres\_acollida

**DUPROCIM**



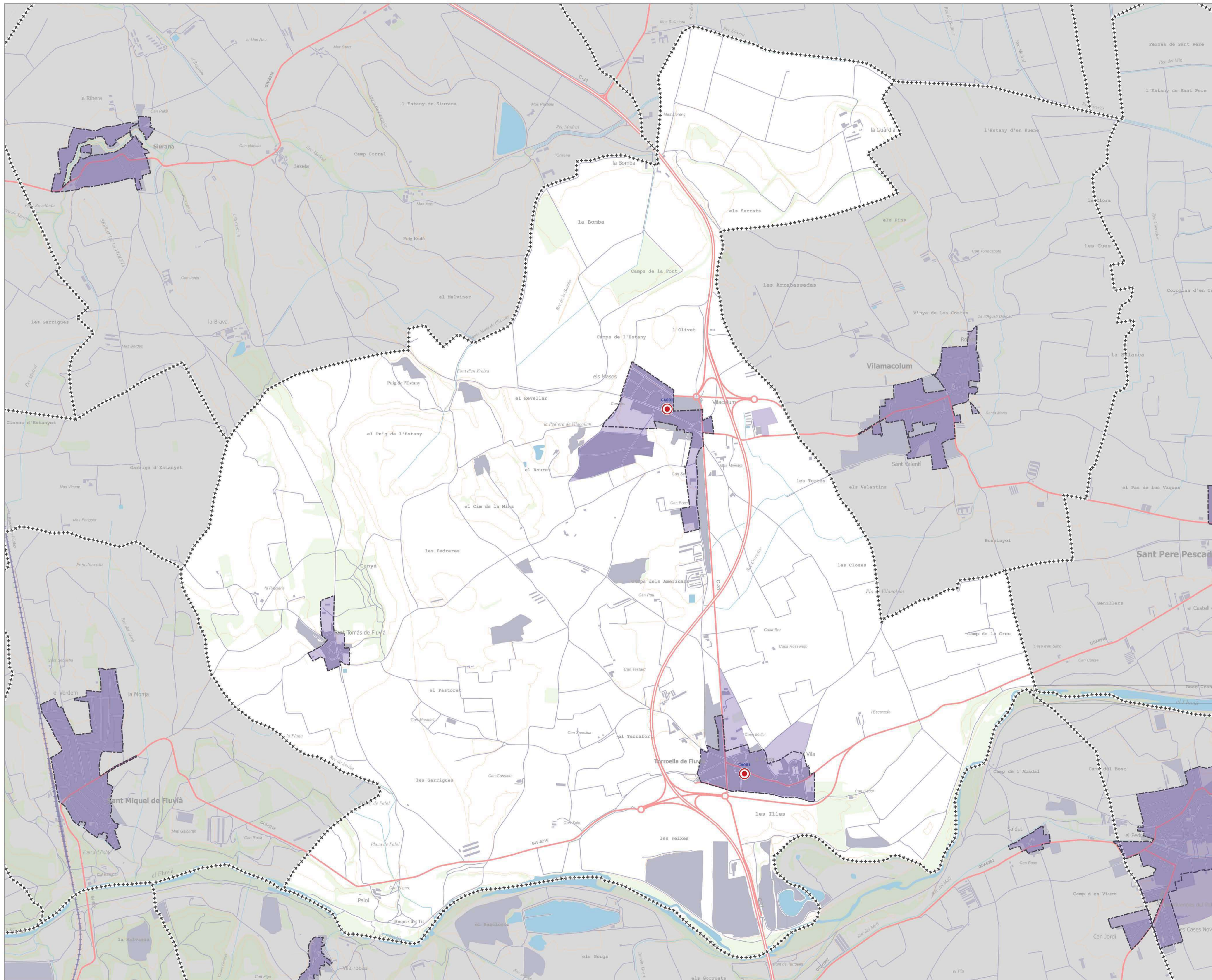
**Torroella de Fluvia**

PLÀNOL:  
**PLÀNOL 03 SERVEIS BÀSICS**

DATA:  
OCTUBRE 2017

Data Impressió: 2017-10-09





**CENTRES D'ACOLLIDA**

● centres\_acollida

**DUPROCI M**



**Torroella de Fluvà**

PLÀNOL:

**PLÀNOL 04 CENTRES D'ACOLLIDA**

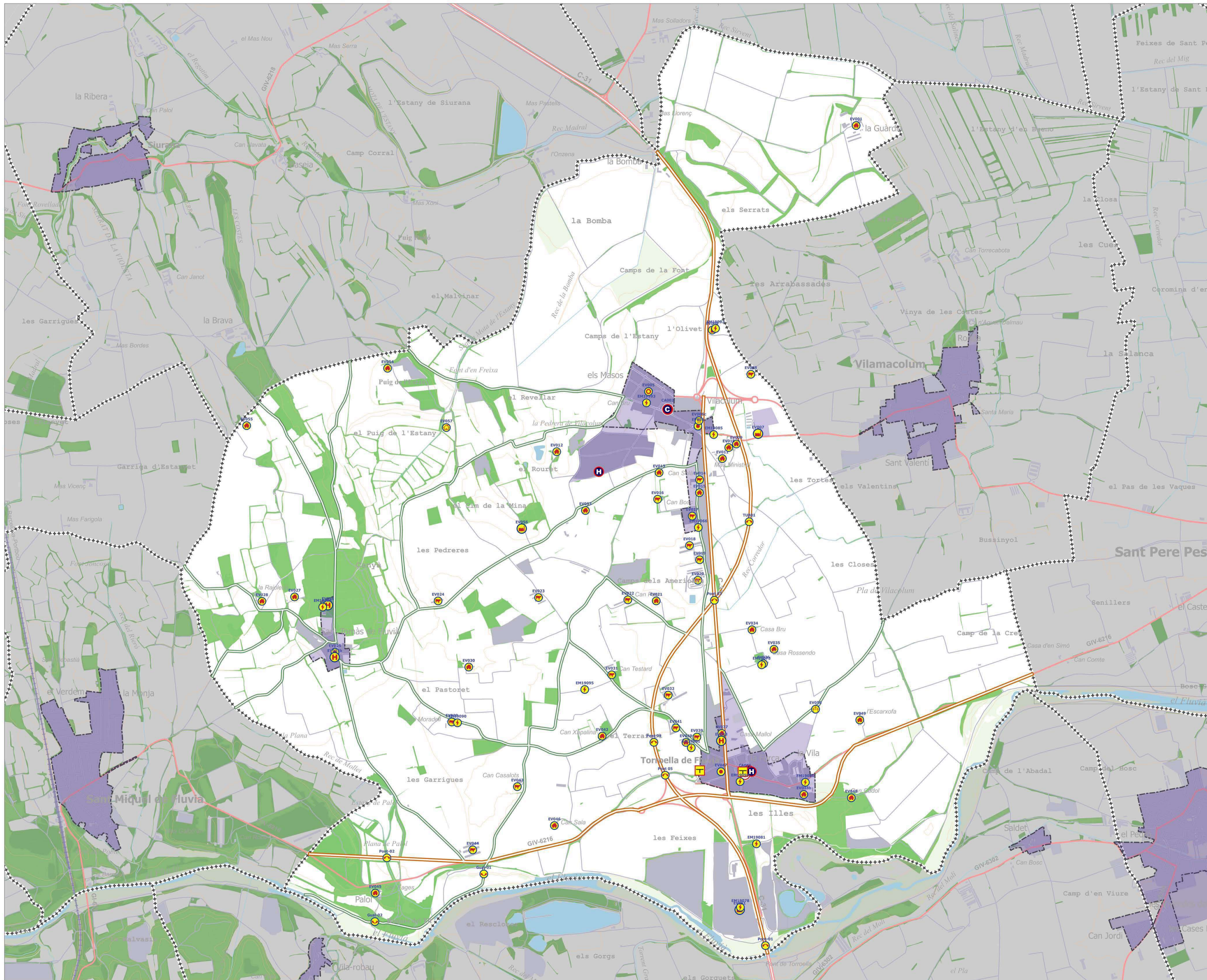
DATA:

OCTUBRE 2017

Data Impressió: 2017-10-10



0 378 756 m



**ELEMENTS VULNERABLES**

- Benzinera
- Antena
- Poligon. Fàbrica. Magatzem
- Hotel. Turisme rural
- Mas, Vivenda
- Ruïnes. Barraca
- Transformador
- Restaurant. Bar
- Granja. Explotació agrícola
- Nucli urbà
- Pont. Ecoducte
- Urbanització. Residencial
- Gual
- Cementiri

**INFRAESTRUCTURES DE SUPORT**

- HELIPORT
- CECOPAL

**XARXA VIARIA**

- CARRETERA LOCAL
- CAMINS PRINCIPALS

**CENTRES D'ACOLLIDA**

- centres\_acollida

**ZONES FORESTALS**

- Zones forestals

**HIDRANTS**

- hidrants

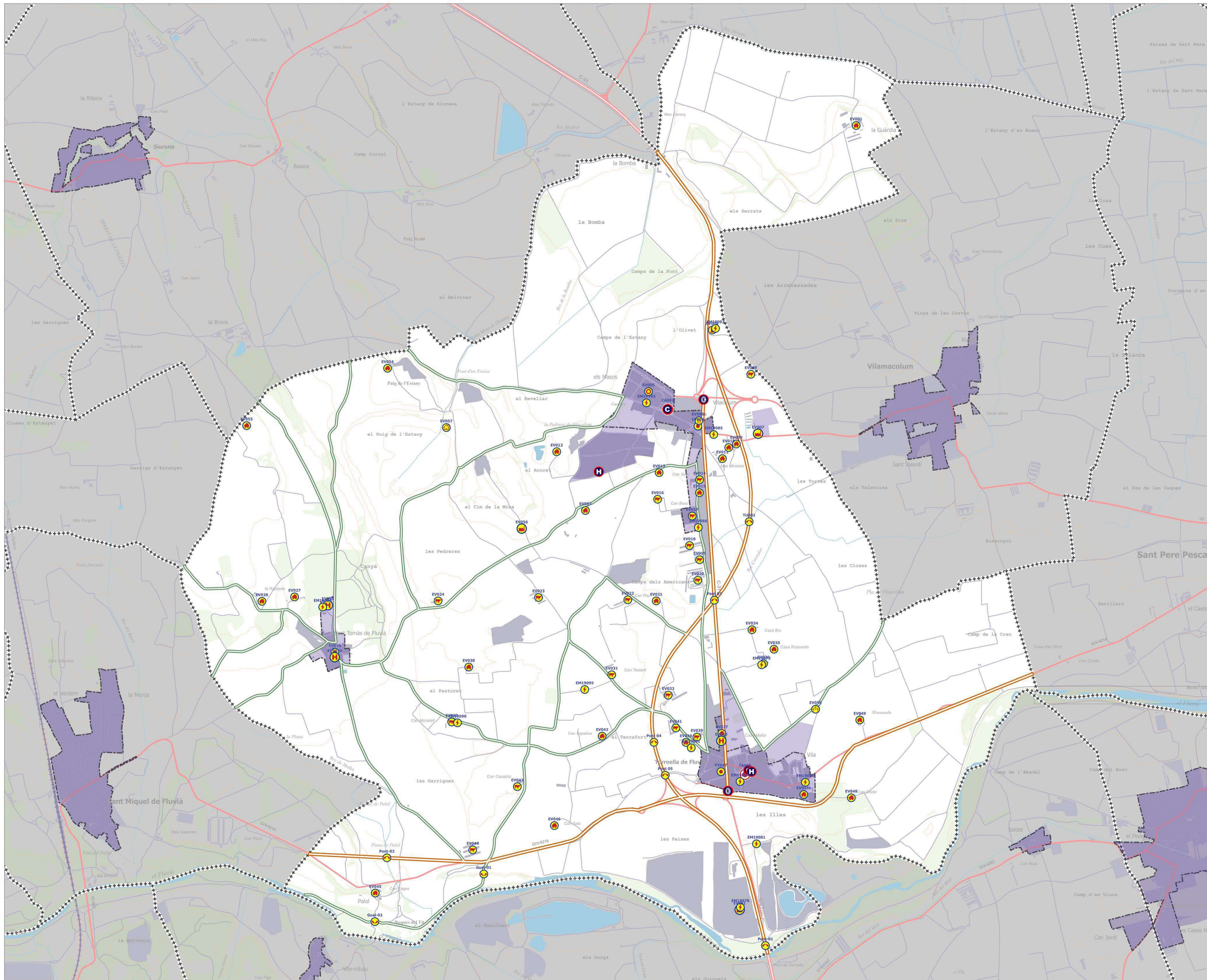
**DUPROCIM**

**Torroella de Fluvià**

PLÀNOL: **PLÀNOL 05.1 ELEMENTS DE RISC. INFOCAT**

DATA: **OCTUBRE 2017**





**ELEMENTS VULNERABLES**

- Benzinera
- Antena
- Poligon, Fàbrica, Magatzem
- Hotel, Turisme rural
- Mas, Vivenda
- Ruïnes, Barraca
- Transformador
- Restaurant, Bar
- Granja, Explotació agrícola
- Nucli urbà
- Pont, Ecoducte
- Urbanització, Residencial
- Gual
- Cementiri

**INFRAESTRUCTURES DE SUPORT**

- HELIPIPORT
- CECOPAL
- ZONA COL·LOCACIÓ DE CADENES

**XARXA VIÀRIA**

- CARRETERA LOCAL
- CAMINS PRINCIPALS

**CENTRES D'ACOLLIDA**

- centres\_acollida

**DUPROCIM**



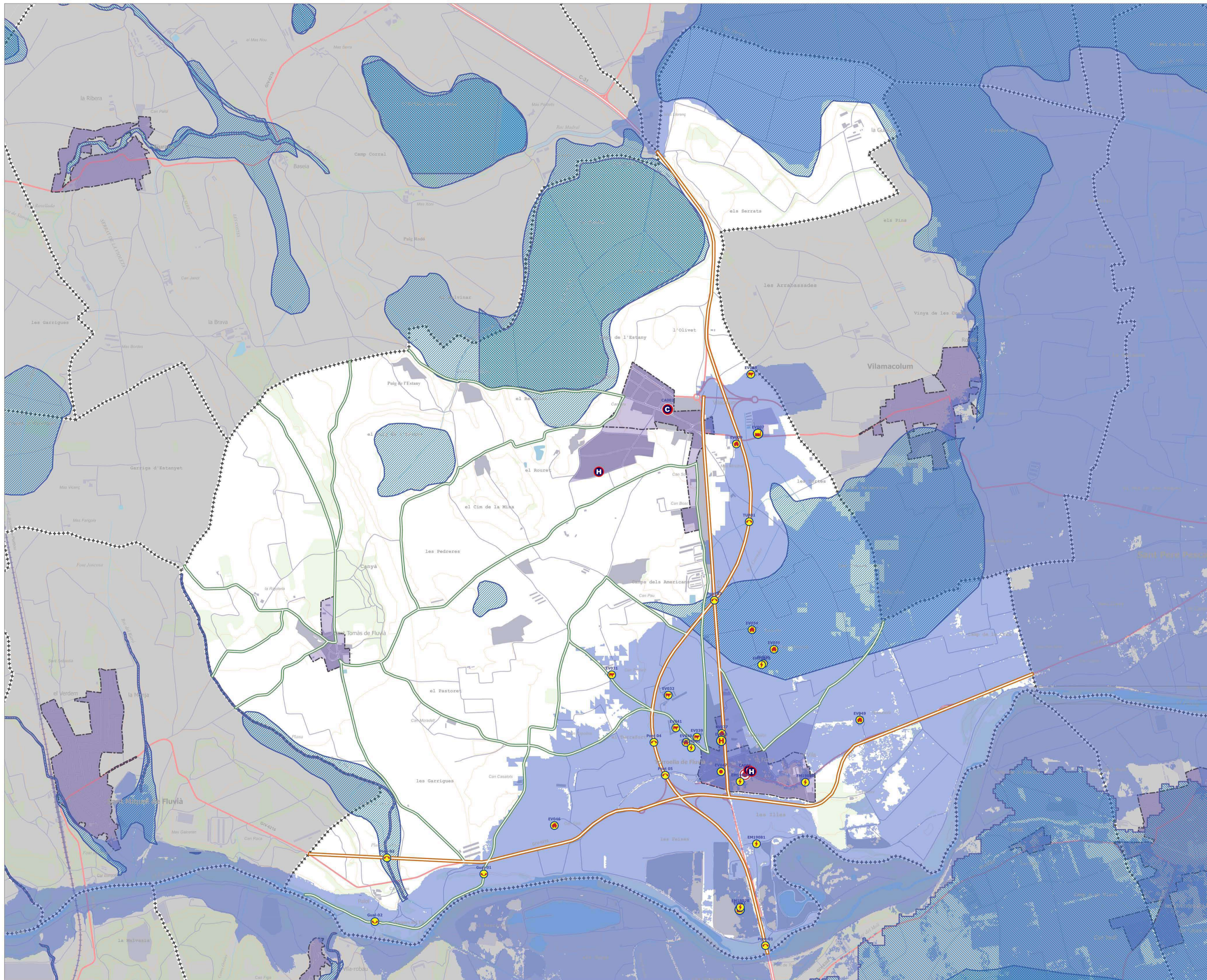
**Torroella de Fluvia**

PLÀNOL: **05.2 E. DE RISC SISMICAT, NEUCAT I VENTCAT**

DATA: **GENER 2018**



Data Impressió: 2018-01-22



**ELEMENTS VULNERABLES**

- Antena
- Poligon. Fàbrica. Magatzem
- Hotel. Turisme rural
- Mas, Vivenda
- Transformador
- Granja. Explotació agrícola
- Nucli urbà
- Pont. Ecoducte
- Gual

**INFRAESTRUCTURES DE SUPORT**

- HELIPORT
- CECOPAL

**XARXA VIÀRIA**

- CARRETERA LOCAL
- CAMINS PRINCIPALS

**CENTRES D'ACOLLIDA**

- centres\_acollida

- Període de retorn 500 anys
- Zones\_potencialment\_inundables (INUNCAT)
- Zones potencialment inundables (ACA)

**DUPROCI**



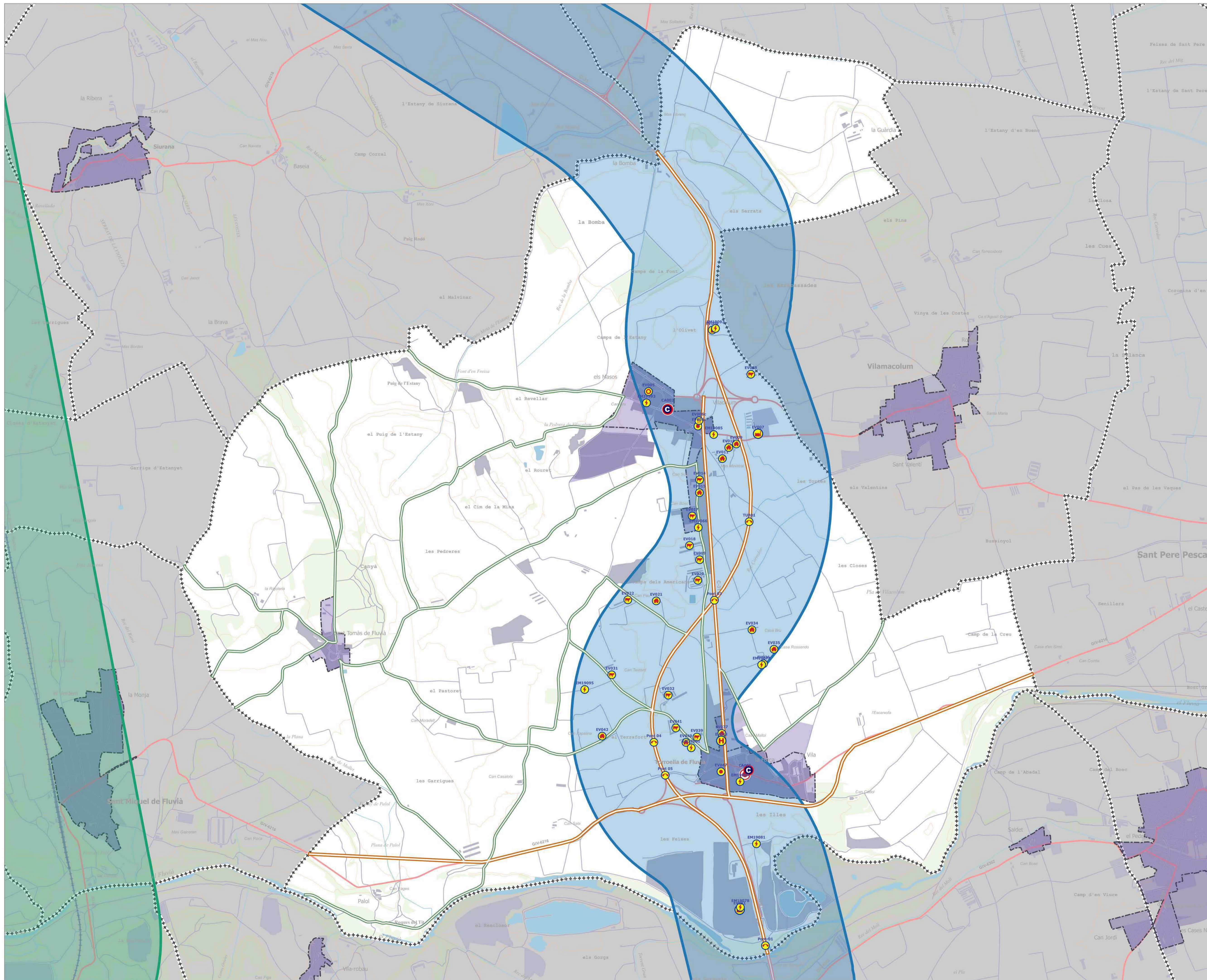
**Torroella de Fluvia**

PLÀNOL: **PLÀNOL 05.3 ELEMENTS DE RISC. INUNCAT**

DATA: **GENER 2018**

0 378 756 m

Data Impressió: 2018-01-22



**ELEMENTS VULNERABLES**

- Benzinera
- Antena
- Poligon. Fàbrica. Magatzem
- Hotel. Turisme rural
- Mas, Vivenda
- Transformador
- Restaurant. Bar
- Granja. Explotació agrícola
- Nucli urbà
- Pont. Ecoducte
- Urbanització. Residencial

**INFRAESTRUCTURES DE SUPORT**

- CECOPAL

**XARXA VIARIA**

- CARRETERA LOCAL
- CAMINS PRINCIPALS

**CENTRES D'ACOLLIDA**

- centres\_acollida

**DUPROCIM**



**Torroella de Fluvà**

PLÀNOL: **PLÀNOL 05.4 ELEMENTS DE RISC. TRANSCAT**

DATA: **GENER 2018**