

POUM DE TORRENT TORRENT

CATÀLEG DE BENS A PROTEGIR PATRIMONI ARQUITECTÒNIC E

CASTELL (i muralles) DE TORRENT

E 01



1_ SITUACIÓ:

ADREÇA: Plaça Major 4 i Tomas Coll 2

COORDENADES UTM: X: 510663,58 Y: 4644650,28

DADES CADASTRALS: 0646903EG1404N0001WY i 0646901EG1404N0001UY PROPIETAT: PRIVADA

PLÀNOL:



2_ DESCRIPCIÓ DEL BÉ:

TIPOLOGIA: Edificacions civils

ESTAT DE CONSERVACIÓ: BO

ÚS ACTUAL: residencial

ÚS ORIGINAL: militar

DESCRIPCIÓ DE L'ENTORN:

Les restes estan situades al nucli antic de la població, dins de l'entremat de carrers medievals de dins de muralles.

DESCRIPCIÓ TÈCNICA I CONSTRUCTIVA:

Del Castell, situat a l'interior del nucli històric, no en queden rastres. Si resten notables vestigis del recinte murallat amb un portal adovellat amb matacà format per un arc de mig punt adovellat, i volta de canó en la part coberta. A la part superior, a més del matacà restaurat amb poc cert, hi ha espitlleres. També cal destacar una torre de planta circular a l'angle NE del recinte.

POUM DE TORRENT

TORRENT

CATÀLEG DE BENS A PROTEGIR PATRIMONI ARQUITECTÒNIC E

3_ HISTÒRIA:

DATA: XIV | AUTOR: Desconegut | PROMOTOR: Desconegut

BREU RESSENYA HISTÒRICA:

El Castell de Torrent és documentat des del segle XIV. A partir del 1377 apareix vinculat al llinatge dels Cruïlles.

BIBLIOGRAFIA:

Egipci, Generalitat de Catalunya

4_ DADES URBANÍSTIQUES:

RÈGIM DEL SÒL: URBA

CATALOGACIÓ

5_ RAONS QUE ACONSELLEN LA CATALOGACIÓ:

MOTIUS DE LA CATALOGACIÓ:

Pel gran valor històric com a origen de l'assentament de Torrent, i pel valor social que li confereix la seva singularitat com a edifici, o parts, representatives de la imatge urbana i ciutadana del poble.

TIPUS I NIVELL DE PROTECCIÓ:

NIVELL 1 INTEGRAL

ALTRES CATALOGACIONS:

BCIN/ Monument històric/ 1656-MH/ R-I-51_ 6123/ Decret/22/04/1949

ÀMBIT DE PROTECCIÓ:

Edifici

ENTORN DE PROTECCIÓ:

Es considera entorn de protecció l'espai públic i edificacions que el voregen.

USOS PERMESOS:

segons POUM

NORMATIVA ESPECÍFICA:

Llei de patrimoni català sobre actuacions en un BCIN.

POUM DE TORRENT TORRENT

CATÀLEG DE BENS A PROTEGIR PATRIMONI ARQUITECTÒNIC E

SANT VICENÇ DE TORRENT

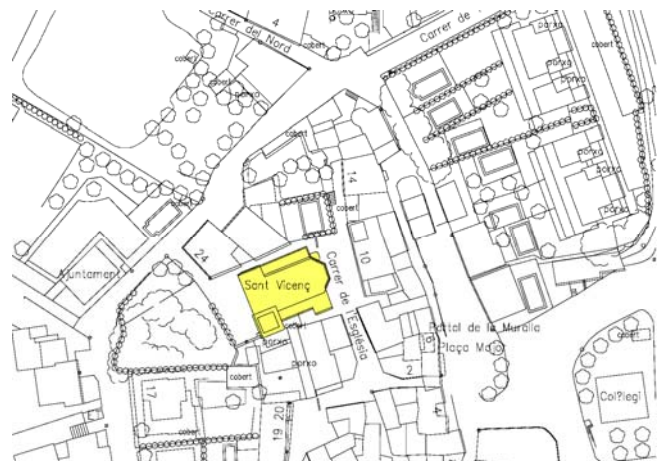
E 02



1_ SITUACIÓ:

ADREÇA:	Plaça de l'Església 3		
COORDENADES UTM:	X: 510628,93 Y: 4644669,82		
DADES CADASTRALS:	0646202EG1404N0001A	PROPIETAT:	PRIVADA

PLÀNOL:



2_ DESCRIPCIÓ DEL BÉ:

TIPOLOGIA:	Edifici de culta		
ESTAT DE CONSERVACIÓ:	BO-MITJÀ		
ÚS ACTUAL:	Religiós	ÚS ORIGINAL:	Religiós

DESCRIPCIÓ DE L'ENTORN:

Es troba situada enmig d'un entremat de carrers estrets, d'origen medieval. L'accés es produeix per la plaça de l'Església, de dimensions reduïdes. Al costat dret adossat a l'església, es situa el cementiri.

DESCRIPCIÓ TÈCNICA I CONSTRUCTIVA:

La planta és d'una nau amb capelles laterals, i capçalera poligonal de cinc cares. La façana principal és rectangular, amb frontó i fornícula, sense imatge, amb decoració de relleus geomètrics i esferes. Acaba la façana un rosetó senzill. El campanar és situa a sud i és de planta quadrada i arcades de mig punt. L'interior està format per voltes de llunetes i arcs de mig punt, tan a la nau com a la capçalera i capelles laterals. Els murs són de rebles i morter, amb carreus a les cantonades.

POUM DE TORRENT TORRENT

CATÀLEG DE BENS A PROTEGIR PATRIMONI ARQUITECTÒNIC E

3_ HISTÒRIA:

DATA: 1724 AUTOR: Agustí Soriano PROMOTOR: Desconegut

BREU RESSENYA HISTÒRICA:

Tal i com mostra l'inscripció del mur de capçalera, la primera pedra de l'actual església, d'estil barroc, va ser investida el 1724. Tot i això, hi ha referències a l'església de Sant Vicenç ja en el segle XIV. Sembla que l'església original es va assentar on hi havia una de les torres del castell-muralla de Torrent.

BIBLIOGRAFIA:

Egipci, Generalitat de Catalunya
Arxiu COAC

4_ DADES URBANÍSTIQUES:

RÈGIM DEL SÒL: URBA

CATALOGACIÓ

5_ RAONS QUE ACONSELLEN LA CATALOGACIÓ:

MOTIUS DE LA CATALOGACIÓ:

Pel gran valor històric promotor de l'assentament de Torrent, i pel seu valor social que li confereix la seva singularitat com a edifici representatiu de la imatge urbana i ciutadana del poble.

TIPUS I NIVELL DE PROTECCIÓ:

NIVELL 2_ CONSERVACIÓ

ALTRES CATALOGACIONS:

BPU

ÀMBIT DE PROTECCIÓ:

Edifici i cementiri

ENTORN DE PROTECCIÓ:

Queda definit per l'espai públic en contacte amb l'edifici, que té marcat caràcter medieval, essent original a l'assentament de l'església, i inclou el cementiri adjunt, com a part del conjunt.

USOS PERMESOS:

Segons POUM

NORMATIVA ESPECÍFICA:

Llei de patrimoni català sobre actuacions en un BCIL.



1_ SITUACIÓ:

ADREÇA:	Paratge de Sant Llop		
COORDENADES UTM:	X: 509867,80 Y: 4643770,20		
DADES CADASTRALS:	001520300EG04D0001RH	PROPIETAT:	PÚBLICA

PLÀNOL:



2_ DESCRIPCIÓ DEL BÉ:

TIPOLOGIA:	Capella		
ESTAT DE CONSERVACIÓ:	MITJÀ		
ÚS ACTUAL:	Religiós	ÚS ORIGINAL:	Religiós

DESCRIPCIÓ DE L'ENTORN:
Es situa en el paratge de Sant Llop.

DESCRIPCIÓ TÈCNICA I CONSTRUCTIVA:

És una ermita de dimensions considerables, amb planta grega amb cúpula i dues capelles laterals formant el creuer. La capçalera és rectangular i l'interior es cobreix amb voltes de llunetes. Al frontis cal destacar la portalada, amb una llinda amb les dates de 1749 i 1757 gravades, anys d'inici i acabament del temple. Els murs estan fets amb grans rebles lligats amb morter, i carreus ven escairats a les cantonades.

POUM DE TORRENT

TORRENT

CATÀLEG DE BENS A PROTEGIR

PATRIMONI ARQUITECTÒNIC E

3_ HISTÒRIA:

DATA: 1757 AUTOR: Desconegut PROMOTOR: Desconegut

BREU RESSENYA HISTÒRICA:

Tot i que la capella actual datada del s.XVIII se sap que abans hi havia venerat Sant Vicenç, patró del poble, i per tant, molt segurament hi havia situada l'església de Sant Vicenç del Mont, nombrada ja en el 1400. Les reformes del s.XVIII van ser possibles gràcies a les almoines que recaptaven els ermitans en nom de sant Llop. Amb el temps, el culte a Sant Llop s'ha anat perdent, i ara és per Santa Llúcia quan se celebra l'aplec. Recentment s'han realitzat obres de neteja i consolidació. S'ha repicat els guixos de sostre i parets, rejuntat esquerdes i s'ha refet l'escala de pujar a l'altar. Tot i això encara no hi ha celebrat la missa per l'aplec per l'estat de la coberta, molt deteriorada.

BIBLIOGRAFIA:

Arxiu COAC

Placa situada en el lloc de Sant Llop. Autor: Elvis Mallorquí.

4_ DADES URBANÍSTIQUES:

RÈGIM DEL SÒL: NO URBANITZABLE

CATALOGACIÓ

5_ RAONS QUE ACONSELLEN LA CATALOGACIÓ:

MOTIUS DE LA CATALOGACIÓ:

Pel gran valor històric, anterior a l'assentament de Torrent a la plana, i pel valor social que li confereix la seva singularitat com a edifici de culte i situació en el territori.

TIPUS I NIVELL DE PROTECCIÓ:

NIVELL 2_ CONSERVACIÓ

ALTRES CATALOGACIONS:

BPU

ÀMBIT DE PROTECCIÓ:

Edifici i entorn

ENTORN DE PROTECCIÓ:

Inclou el paratge de Sant Llop, i l'edificació, antiga rectoria o casa de l'ermità de Sant Llop.

USOS PERMESOS:

Segons POUM

NORMATIVA ESPECÍFICA:

Llei de patrimoni català sobre actuacions en un BCIL.

POUM DE TORRENT TORRENT

CATÀLEG DE BENS A PROTEGIR PATRIMONI ARQUITECTÒNIC E

CAN FIGA (CAN JOANALS)

E 04



1_ SITUACIÓ:

ADREÇA:	Veinat de Torrentí 1		
COORDENADES UTM:	X: 510451,58 Y: 4645479,54		
DADES CADASTRALS:	002110300EG14E0001GY	PROPIETAT:	PRIVADA

PLÀNOL:



2_ DESCRIPCIÓ DEL BÉ:

TIPOLOGIA:	Masia		
ESTAT DE CONSERVACIÓ:	MITJÀ		
ÚS ACTUAL:	Residencial	ÚS ORIGINAL:	Residencial

DESCRIPCIÓ DE L'ENTORN:

Està situat al veinat de Torrentí, format per un conjunt d'edificacions aïllades d'origen rural, situat a un km. al nord del poble de Torrent. Torrentí apareix esmentat ja a l'any 1017.

DESCRIPCIÓ TÈCNICA I CONSTRUCTIVA:

La masia, de planta baixa i pis, conté elements de fortificació o defensa, com és la torre de vigia situada a la cantonada sud-est. Té teulada és a dues aigües. A la façana principal conté una finestra central, amb ampit de pedra decorat amb motlures, i llinda també de pedra. És en els extrems d'aquesta façana on hi havia dues garites de vigilància, de les quals només es conserva la de l'extrem sud-est. Aquesta és cilíndrica i coberta cònica, feta de peces ceràmiques excepte el basament, de pedra acabat amb mènsula i amb un cap esculpit. Destaca a l'interior la sala major amb voltes de llunetes, i a la planta baixa, les voltes de pedra moterada que conformaven els espais pel bestiar. Els murs són de grans rebles desbastats travats amb morter, i carreus a les cantonades.

POUM DE TORRENT TORRENT

CATÀLEG DE BENS A PROTEGIR PATRIMONI ARQUITECTÒNIC E

3_ HISTÒRIA:

DATA: XVII AUTOR: Desconegut PROMOTOR: Desconegut

BREU RESSENYA HISTÒRICA:

Can Figa, actualment més conegut com a Can Joanals, data del segle XVII, pertany al veïnat de Torrentí. La portalada no és original, en haver sigut arrencada l'original de mig punt i grans dovelles.

BIBLIOGRAFIA:

Egipci, Generalitat de Catalunya
Arxiu COAC

4_ DADES URBANÍSTIQUES:

RÈGIM DEL SÒL: NO URBANITZABLE

CATALOGACIÓ

5_ RAONS QUE ACONSELLEN LA CATALOGACIÓ:

MOTIUS DE LA CATALOGACIÓ:

Pel gran valor històric com a testimoni dels assentaments d'origen rural al lloc de Torrentí, i pel valor social que li confereix la seva singularitat. Castells i fortificacions, Decret de 22 d'abril de 1949, recollit a la disposició addicional 1.2 LPCC

TIPUS I NIVELL DE PROTECCIÓ:

NIVELL 2_ CONSERVACIÓ

ALTRES CATALOGACIONS:

BPU

ÀMBIT DE PROTECCIÓ:

Edifici principal

ENTORN DE PROTECCIÓ:

Es considera entorn de protecció els espais lliures i zones de conreu que la voregen.

USOS PERMESOS:

Segons POUM

NORMATIVA ESPECÍFICA:

Castells i fortificacions, Decret de 22 d'abril de 1949, recollit a la disposició addicional 1.2 LPCC



1_ SITUACIÓ:

ADREÇA:	Poligon 3 Parcel·la 22		
COORDENADES UTM:	X: 510627,8 Y: 464471,7		
DADES CADASTRALS:	17210A003000220001RY	PROPIETAT:	PRIVADA

PLÀNOL:



2_ DESCRIPCIÓ DEL BÉ:

TIPOLOGIA:	Masia		
ESTAT DE CONSERVACIÓ:	BO		
ÚS ACTUAL:	Residencial	ÚS ORIGINAL:	Residencial

DESCRIPCIÓ DE L'ENTORN:

Es situa al nord-est del nucli de Torrent, a la zona de la plana. Amb accés des de la carretera a Sant Feliu de Boada a través d'un camí de terra.

DESCRIPCIÓ TÈCNICA I CONSTRUCTIVA:

La masia, de planta rectangular, consta de baixa i pis. La coberta és de teula i a dues aigües. Les façanes són de paredat que actualment és vist, amb obertures petites, amb llindes i brancals de pedra. El portal principal està format per llinda horitzontal i brancals amb dovelles.

POUM DE TORRENT TORRENT

CATÀLEG DE BENS A PROTEGIR PATRIMONI ARQUITECTÒNIC E

3_ HISTÒRIA:

DATA: AUTOR: Desconegut PROMOTOR: Desconegut

BREU RESSENYA HISTÒRICA:

BIBLIOGRAFIA:

4_ DADES URBANÍSTIQUES:

RÈGIM DEL SÒL: NO URBANITZABLE

CATALOGACIÓ

5_ RAONS QUE ACONSELLEN LA CATALOGACIÓ:

MOTIUS DE LA CATALOGACIÓ:

Pel gran valor històric com a testimoni dels assentaments d'origen rural a la planta als voltants de Torrent, i pel valor ambiental que li confereix la seva tipologia.

TIPUS I NIVELL DE PROTECCIÓ:	NIVELL 4_ AMBIENTAL
ALTRES CATALOGACIONS:	BPU
ÀMBIT DE PROTECCIÓ:	Edifici principal

ENTORN DE PROTECCIÓ:

Es considera entorn de protecció els espais lliures i zones de conreu que la voregen.

USOS PERMESOS:	Segons POUM
----------------	-------------

NORMATIVA ESPECÍFICA:

POUM DE TORRENT TORRENT

CATÀLEG DE BENS A PROTEGIR PATRIMONI ARQUITECTÒNIC E

MAS PERER

E 06



1_ SITUACIÓ:

ADREÇA: Camí de Sant Feliu de Boada, 2

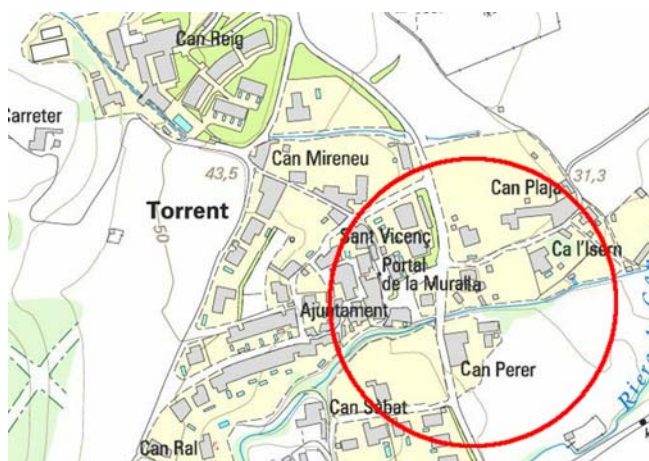
COORDENADES UTM: X: 510653,4 Y: 4644385,5

DADES CADASTRALS: 0745401EG1404N0001BY

PROPIETAT:

PRIVADA

PLÀNOL:



2_ DESCRIPCIÓ DEL BÉ:

TIPOLOGIA: Masia

ESTAT DE CONSERVACIÓ: Bo

ÚS ACTUAL: Residencial

ÚS ORIGINAL:

Residencial

DESCRIPCIÓ DE L'ENTORN:

Es situa a l'entrada de Torrent, des de la GI-652, amb accés des de la carretera de Sant Feliu de Boada. A l'entorn hi ha algunes edificacions auxiliars de l'activitat agrícola de l'entorn.

DESCRIPCIÓ TÈCNICA I CONSTRUCTIVA:

La masia, de planta rectangular, consta de baixa, pis i golfes. La coberta és de teula i a dues aigües. Les façanes són de paredat que actualment és vist, amb obertures petites, amb llindes i brancals de pedra. El portal principal està format per llinda horitzontal i brancals amb dovelles. L'edificació principal està voltat d'edificacions més modernes i menor tamany. D'aquestes cal destacar una galeria adossada a sud, amb arcs de ceràmica vista, de construcció moderna.

POUM DE TORRENT TORRENT

CATÀLEG DE BENS A PROTEGIR PATRIMONI ARQUITECTÒNIC E

3_ HISTÒRIA:

DATA: AUTOR: Desconegut PROMOTOR: Desconegut

BREU RESSENYA HISTÒRICA:

BIBLIOGRAFIA:

4_ DADES URBANÍSTIQUES:

RÈGIM DEL SÒL: URBA

CATALOGACIÓ

5_ RAONS QUE ACONSELLEN LA CATALOGACIÓ:

MOTIUS DE LA CATALOGACIÓ:

Pel gran valor històric com a testimoni dels assentaments d'origen rural a la planta als voltants de Torrent, i pel valor ambiental que li confereix la seva tipologia.

TIPUS I NIVELL DE PROTECCIÓ: NIVELL 4_ AMBIENTAL

ALTRES CATALOGACIONS: BPU

ÀMBIT DE PROTECCIÓ: Edifici principal

ENTORN DE PROTECCIÓ:

Es considera entorn de protecció els espais lliures i zones de conreu que la voregen.

USOS PERMESOS: Segons POUM

NORMATIVA ESPECÍFICA:

POUM DE TORRENT TORRENT

CATÀLEG DE BENS A PROTEGIR PATRIMONI ARQUITECTÒNIC E

CAN TORRENT

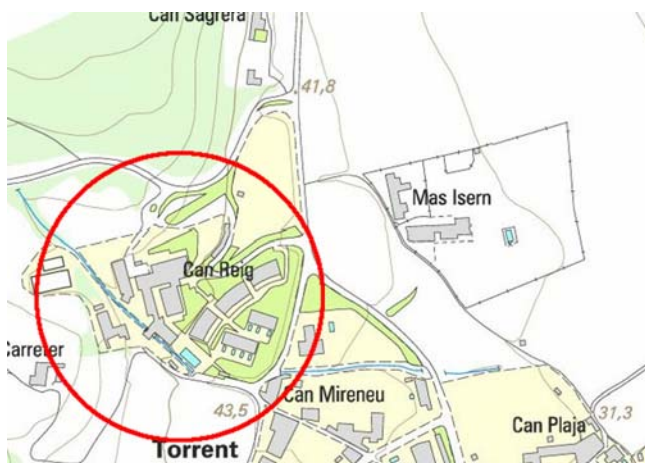
E07



1_ SITUACIÓ:

ADREÇA:	Poligon 4 Parcel·la 31		
COORDENADES UTM:	X: 510354,4 Y: 4644675,0		
DADES CADASTRALS:	17210A004000310001RY	Obtenir etiqueta	PROPIETAT: PRIVADA

PLÀNOL:



2_ DESCRIPCIÓ DEL BÉ:

TIPOLOGIA:	Masia		
ESTAT DE CONSERVACIÓ:	Bo		
ÚS ACTUAL:	Residencial	ÚS ORIGINAL:	Residencial

DESCRIPCIÓ DE L'ENTORN:

Es situa a l'extrem nord-oest, amb accés des de la carretera de Sant Feliu de Boada. A l'entorn hi ha nombroses edificacions auxiliars de l'activitat hotelera.

DESCRIPCIÓ TÈCNICA I CONSTRUCTIVA:

La masia, de planta rectangular, consta de baixa i pis, i és col·loca sobre una gran base formada per una terrassa porxada en la part inferior. La coberta és de teula i a dues aigües. Les façanes són de paredat que actualment és vist, amb obertures amb llindes i brancals de pedra. El portal principal està format per llinda horitzontal i brancals amb dovelles. A la façana est destaca una arqueria de tres arcs de mig punt adovellats i columnes. En l'última restauració, al 1998, s'han mantingut les façanes i els arcs interiors.

3_ HISTÒRIA:

DATA: AUTOR: Desconegut PROMOTOR: Desconegut

BREU RESSENYA HISTÒRICA:

BIBLIOGRAFIA:

4_ DADES URBANÍSTIQUES:

RÈGIM DEL SÒL: URBA

CATALOGACIÓ

5_ RAONS QUE ACONSELLEN LA CATALOGACÓ:

MOTIUS DE LA CATALOGACIÓ:

Pel gran valor històric com a testimoni dels assentaments d'origen rural al lloc de Torrentí, i pel valor ambiental que li confereix la seva tipologia i situació, amb gran visibilitat.

TIPUS I NIVELL DE PROTECCIÓ: NIVELL 4_ AMBIENTAL

ALTRES CATALOGACIONS: BPU

ÀMBIT DE PROTECCIÓ: Edifici principal

ENTORN DE PROTECCIÓ:

Es considera entorn de protecció els espais lliures que la voregen.

USOS PERMESOS: Segons POUM

NORMATIVA ESPECÍFICA: