

15

Viver de la Plana / Viver de la Plana
 DISTÀNCIA / DISTANCIA: 430 TEMPS / TIEMPO: 2:00 ALÇADA / ALTURA: 1520
 Cal continuar per la mateixa pista en direcció nord, cap a la carretera. *El Gra de Fajol domina el paisatge en aquest punt. El vessant està cobert de prats nets de bardissos i amb pocs arbres que atrauen a un tipus de fauna més adaptada a espais oberts com ara els talps, les perdius i els aligots. Des d'aquí també és possible veure els grans rapinyaires de la muntanya com el voltor, l'àliga daurada i, amb una mica de sort, el trencalòs.* / Continuamos por la misma pista dirección norte, hacia la carretera. *El Gra de Fajol domina el paisaje en este punto. La vertiente está cubierta por prados limpios de zarzas y vemos pocos árboles. Estos espacios abiertos atraen a fauna como los topos, las perdices y los ratoneros comunes. Desde aquí también es posible ver a grandes aves rapaces de montaña como el buitre, el águila real y, con algo de suerte, el quebrantahuesos.*

16

Carretera. Plana del Carlat / Carretera. Plana del Carlat
 DISTÀNCIA / DISTANCIA: 350 TEMPS / TIEMPO: 2:06 ALÇADA / ALTURA: 1492
 La pista que seguïem acaba a la carretera en una zona anomenada la Plana del Carlat. Ara caldrà tornar a mà esquerra i seguir la carretera fins al punt d'inici de l'itinerari. *La part més baixa del camí passa per camps abandonats on hi creixen avellaners, roser caní i bedolls.* / La pista que seguïamos finaliza en la carretera, en una zona denominada la Plana del Carlat. Ahora giraremos a mano izquierda y seguiremos la carretera hasta el punto de inicio del itinerario. *La parte más baja del camino pasa por campos abandonados donde crecen avellanos, escaramujo y abedules.*

17

Brollador / Manantial
 DISTÀNCIA / DISTANCIA: 250 TEMPS / TIEMPO: 2:10 ALÇADA / ALTURA: 1470
 Al peu d'un mur de pedra hi ha un brollador que forma un petit torrent paral·lel a la carretera curull de plantes aquàtiques com alguns ranuncles, la lletnia d'aigua i els crèixens (comestibles). / Al pie de un muro de piedra hay un manantial que forma un pequeño torrente paralelo a la carretera. Rebosa de plantas acuáticas como: ranunculáceas, la lenteja de agua y los berros (comestibles).

18

Pista forestal a la Fageda i font. / Pista forestal al hayedo y fuente
 DISTÀNCIA / DISTANCIA: 450 TEMPS / TIEMPO: 2:18 ALÇADA / ALTURA: 1443
 El bosc de ribera està format per espècies resistents a les riades com ara les flexibles sargues i els polifacètics bedolls. Les aigües dels rius de muntanya, com aquestes del tram alt del Ter es caracteritzen per ser molt dinàmiques, molt oxigenades i amb poca matèria orgànica. / El bosque de ribera está formado por especies resistentes a las riadas. Encontramos los flexibles sauces grises y los polifacéticos abedules. Las aguas de los rios de montaña, como estas del tramo alto del Ter, se caracterizan por ser muy dinámicas, oxigenadas y con poca materia orgánica.

19

Antiga central hidroelèctrica / Antigua central hidroeléctrica
 DISTÀNCIA / DISTANCIA: 400 TEMPS / TIEMPO: 2:24 ALÇADA / ALTURA: 1400
 Mentre baixem per la carretera a mà esquerra podem observar un edifici amb unes altes arcades. Es tracta del mateix projecte de central hidroelèctrica que hem vist a la cabana del Serrat d'Espany i que mai es va dur a terme. / Mientras bajamos por la carretera a la izquierda podemos observar un edificio con arcos altos. Se trata del mismo proyecto de central hidroeléctrica que hemos visto en la cabaña de la sierra d'Espany y que nunca se llevó a cabo.

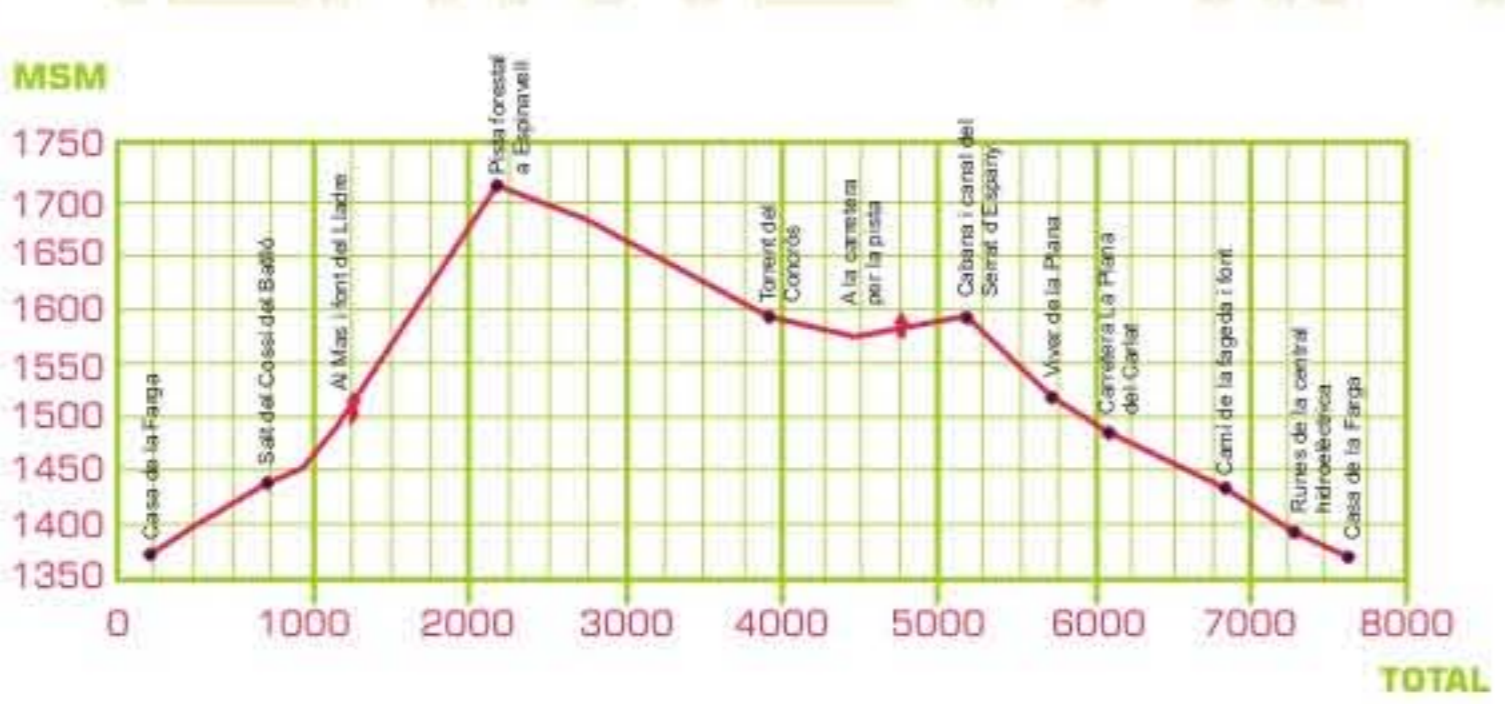
20

Casa de la Farga / Casa de la Farga
 DISTÀNCIA / DISTANCIA: 400 TEMPS / TIEMPO: 2:30 ALÇADA / ALTURA: 1375
 Fi de l'itinerari / Fin del itinerario

DADES GENERALS



ALTIMETRIA / ALTIMETRÍA



DESCRIPCIÓ

- Itinerari que transcorre per boscos d'alta muntanya en els que hi viu abundant fauna de la que en podem detectar nombrosos rastres i es pot veure animals com l'isard i el voltor.
- El riu Carboner és un riu d'alta muntanya curull de salts d'aigua i gorges, que fan l'itinerari fresc i ric en vegetació.
- Fantàstiques vistes sobre les valls del Ter i el Carboner, i les muntanyes que les envolten.

DESCRIPCIÓN

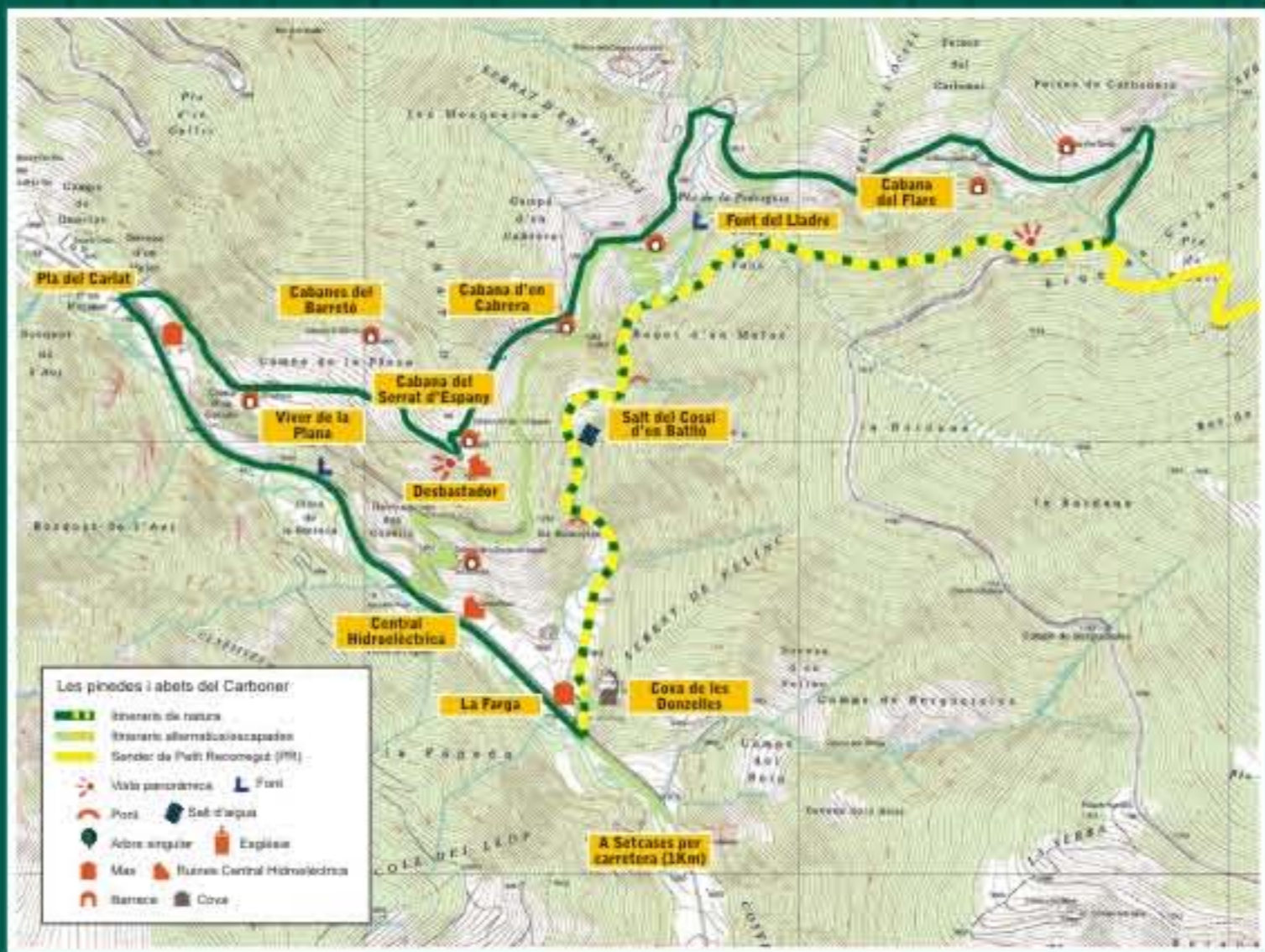
- Itinerario que transcurre por bosques de alta montaña. Podemos encontrar rastros de diferentes tipos de fauna y podremos ver rebecos y buitres.
- El río Carboner es un río de alta montaña lleno de saltos de agua y pozas, que hacen que el itinerario sea fresco y rico en vegetación.
- Fantásticas vistas sobre los valles del Ter y el Carboner, y las montañas que los rodean.

RECOMANACIONS

- Convé portar aigua, sobretot a l'estiu, ja que només trobem una font a l'itinerari.
- El temps calculat per l'itinerari no inclou les parades de descans, de menjar o d'observació.
- És important conèixer la meteorologia. A l'hivern pot nevar i a l'estiu les tempestes de tarda són freqüents.
- El silenci i la roba poc cridanera ajudarà a observar més fàcilment la fauna.

RECOMENDACIONES

- Es aconsejable llevar agua, sobre todo en verano, ya que sólo encontramos una fuente en el inicio del itinerario.
- El tiempo calculado no incluye las paradas de descanso, comidas u observación del entorno.
- Es importante conocer la meteorología. En invierno puede nevar y en verano las tormentas por la tarde son frecuentes.
- El silencio y la ropa poco llamativa nos ayudarán a observar más fácilmente la fauna.



Grup de Muntanya

RUTES natura



VOLTA AL CARBONER



disseny: SPLASH textx i il·lustracions: CEA-Ait Ter

1

Casa de la Farga. Inici de la pista forestal / Casa de la Farga. Inicio de la pista forestal

DISTANCIA / DISTANCIA: 0 TEMPS / TIEMPO: 0 ALÇADA / ALTURA : 1375

L'itinerari comença a la pista forestal que puja a mà dreta paral·lela al riu Carboner. Aquesta pista es troba a 1 km de Setcases, direcció a l'estació d'esquí de Vallter, i està indicada amb un cartell. El primer tram de l'itinerari segueix un Petit Recorregut (PR) marcat amb pintura groga i blanca. / El itinerario se inicia en la pista forestal que sube a mano derecha, paralela al río Carboner. Esta pista se encuentra a 1 km de Setcases, en dirección a la estación de esquí de Vallter. Está indicada con un cartel. El primer tramo del itinerario sigue un Pequeño Recorrido (PR) marcado con pintura amarilla y blanca.

2

Balma de les Donzelles / Cueva, Balma de les Donzelles

DISTANCIA / DISTANCIA: 100 TEMPS / TIEMPO: 0:02 ALÇADA / ALTURA : 1375

A pocs metres de l'inici, a mà dreta, hi ha un rètol indicador de la Balma de les Donzelles, una cavitat a la roca on diuen que hi habitaven les fades d'una bellesa excepcional. *A partir d'aquí el camí passa pel costat de petits prats encaixats en les parets de la muntanya i tancats per murs de pedra seca i bosquets d'avellaners. També hi trobem bedolls, arbres d'escorça blanca tacada de negre i que en aquestes terres anomenen beços o blanquets. Durant tot el recorregut ens acompanyarà el senzill cant de la mallerenga petita que té predilecció pels boscos de pins.* / A pocos metros del inicio y a mano derecha, hay un rótulo indicador de la Cueva de las Doncellas, una cavidad en la roca dónde dicen que habitaban hadas de una belleza excepcional. *A partir de aquí el camino pasa por el lado de pequeños prados encajados en las paredes de la montaña y cercados por muros de piedra seca y bosques de avellanos. También encontramos abedules: árboles de corteza blanca manchada de negro y que en estas tierras los denominan como beços o blanquets. Durante todo el recorrido nos acompañará el sencillo canto del carbonero garrapinos que tiene predilección por los bosques de pinos.*

3

Pont de pedra / Puente de piedra

DISTANCIA / DISTANCIA: 500 TEMPS / TIEMPO: 0:13 ALÇADA / ALTURA : 1428

La pista creua el riu Carboner per un pont de pedra i puja suaument pel marge esquerre. *Les aigües del riu Carboner són la llar de nombrosos invertebrats aquàtics. Aquests insectes són l'aliment de la merla d'aigua, ràpid ocell de coloració negra i pit blanc. Mentre caminem prop del riu és possible observar-la.* / La pista cruza el río Carboner sobre un puente de piedra y asciende suavemente por el margen izquierdo. *Las aguas del río Carboner son el hogar de numerosos invertebrados acuáticos. Estos insectos son el alimento del mirlo acuático: ave de coloración negra y pecho blanco. Mientras caminamos cerca del río es posible observarlo.*

4

Salt del Cossi d'en Batlló / Salto del Cossi d'en Batlló

DISTANCIA / DISTANCIA: 125 TEMPS / TIEMPO: 0:16 ALÇADA / ALTURA : 1443

Davant nostre podem contemplar el bonic salt d'aigua. El PR continua pujant cap a mà esquerra. *Aquest bonic salt d'aigua d'uns 4 metres d'alt està envoltat per una vegetació diversa i adaptada al clima rigorós d'aquesta zona. Entre els arbres hi ha el bedoll, el pi negre i algun faig solitari. Entre els arbustos la gòdua, el boix, el ginebró i l'avellaner.* Podemos contemplar el impresionante salto de agua. El PR continúa subiendo a mano izquierda. *Este sorprendente salto de agua de unos 4 metros de alto está rodeado por una vegetación diversa y adaptada al clima riguroso de esta zona. Entre los árboles podemos observar al abedul, el pino negro y alguna haya solitaria. Entre los arbustos la hiniesta, el boj, el enebro y el avellano.*

5

Pont metàl·lic / Puente metálico

DISTANCIA / DISTANCIA: 225 TEMPS / TIEMPO: 0:22 ALÇADA / ALTURA : 1460

Tornem a creuar el riu Carboner a través d'un pont metàl·lic instal·lat l'any 2004. Continuem pel marge dret acompanyats pel murmurí dels salts i els engorjats del riu. *El riu Carboner ha format en aquest tram algunes basses d'aigües clares. En aquesta zona hi podem observar durant el maig i el juny fràgils orquídies de vius colors com ara la pigallada Dactyloriza majalis. Aquest tipus de plantes són molt sensibles a qualsevol canvi que es produeixi al seu entorn a causa de la seva elevada especialització. La seva pol·linització només és possible a través d'insectes.* / Volvemos a cruzar el río Carboner a través de un puente metálico instalado en el año 2004. Continuamos por el margen derecho acompañados por el murmullo de los saltos y las pozas del río. *El río Carboner ha formado en este tramo algunas pozas de aguas claras. En esta zona podemos observar durante mayo y junio frágiles orquídeas de vivos colores como por ejemplo la moteada Dactyloriza majalis. Este tipo de plantas son muy sensibles a cualquier cambio que se produzca en su entorno debido a su elevada especialización. Su polinización sólo es posible a través de insectos.*

6

Corriol a la dreta. Bosc subalpí. / Sendero a la derecha. Bosque subalpino

DISTANCIA / DISTANCIA: 250 TEMPS / TIEMPO: 0:31 ALÇADA / ALTURA : 1500

En aquest tram cal estar atents ja que deixem el camí ample que seguïem i que continua al costat del riu. Si continuem per aquest camí, a uns 200 m trobarem la font del Lladre (indicada amb un rètol). Nosaltres prenem un corriol, indicat amb un PR, que puja pel mig del bosc cap a la dreta. *El corriol s'endinsa en un bosc típicament alpi: els arbres són sobretot pi negre i avet. També trobem alguna moixera. El sotabosc està format sobretot per neret, de rosada floració estiuenca, a més de maduixera, viola, herba fetgera, entre d'altres. Dins del bosc també hi trobarem senyals de fauna com ara d'esquirol (pinyes rosegades amb filaments) i de picot garser gros (pinyes amb les escates trencades i encaixades a l'escorça d'un arbre) També hi viuen altres espècies com el lisard, el porc senglar, el gat salvatge i la mallerenga emplomallada.* / En este tramo estaremos atentos pues dejamos el camino ancho que seguíamos y que continúa junto al río. Si continuamos por este camino, a unos 200 m encontraremos la fuente del Lladre (indicada con un rótulo) Nosotros tomamos un sendero, marcado como PR, que asciende introduciéndose en el bosque hacia la derecha. *El sendero se adentra en un bosque típicamente alpino: los árboles son mayormente pino negro y abetos. También encontramos algún serbal blanco. El sotobosque está formado sobre todo por rododendro, de rosada floración estival, además de fresas silvestres, violas y hepáticas entre otras. En el interior del bosque también encontramos indicios o rastros de fauna como por ejemplo, de ardilla (piñas mordisqueadas con filamentos) y de pico picapinos (piñas ensambladas en la corteza de los árboles y con las escamas rotas). También habitan especies como el rebeco, el jabalí, el gato salvaje y el herrerillo capuchino.*

7

Pista de Setcases a Espinavell / Pista de Setcases a Espinavell

DISTANCIA / DISTANCIA: 950 TEMPS / TIEMPO: 1:06 ALÇADA / ALTURA : 1720

El corriol, després d'una forta pujada, acaba a la pista forestal que va de Setcases a Espinavell. En aquest punt deixem el PR i seguim la pista cap a l'esquerra, baixant. *Just enfront de la sortida del corriol a la pista, al vessant que davalla per sobre el talús, hi ha 3 avets de mides considerables (de fins 2,30 m de perímetre i una edat aproximada d'uns 150 anys) En aquest punt és interessant observar que en el talús només hi creixen pins negres. Els avets, per brotar, necessiten la foscor i l'ombra d'altres arbres més grans. És per aquest motiu que aquí no prosperen malgrat haver-hi grans exemplars fèrtils al seu costat.* / El sendero, después de una fuerte subida, finaliza en la pista forestal que va de Setcases a Espinavell. En este punto dejamos el PR y seguimos la pista hacia la izquierda descendiendo. *Justo enfrente de la salida del sendero a la pista, en la vertiente que baja por encima del talud, hay 3 abetos de medidas considerables (de unos 2,30 m de perímetro y una edad de 150 años). En este punto es*

interesante observar que en el talud sólo crecen pinos negros. Los abetos, para brotar, necesitan la oscuridad y sombra de otros árboles de mayor envergadura. Por este motivo, aquí no prosperan a pesar de haber grandes ejemplares fértiles próximos.

8

Pont sobre el riu Carboner. Cabanya del Flare / Puente sobre el río Carboner. Cabaña del Flare

DISTANCIA / DISTANCIA: 600 TEMPS / TIEMPO: 1:11 ALÇADA / ALTURA : 1685

Tornem a trobar-nos el riu Carboner. Continuem baixant per la pista forestal i passem pel costat de la cabanya del Flare. *Un cop hem creuat el riu passem a la vessant assol·lellada de la vall. La vegetació canvia molt ja que aquestes solanes han estat aprofitades des d'antic per usos agraris. Actualment només hi pasturen alguns ramats que no aturen el procés de successió (creixement d'un nou bosc) Així doncs, gran part d'aquestes antigues pastures són cobertes de gòdua, roser caní i petits pins negres que, si tot continua igual, deixaran pas a un bosc com el que hi ha al vessant obac. Al costat de la cabana hi ha un pi negre de 1,5 m de perímetre que ens indica que té una edat de més de 140 anys. Aquests arbres tenen un creixement molt lent i una gran longevitat. Si comparem aquests pins amb els avets que hem vist abans, amb una edat similar, aquests darrers tenen gairebé el doble de diàmetre.* / Nos Volvemos a encontrar con el río Carboner. Continuamos descendiendo por la pista forestal y pasamos al lado de la cabaña del Flare. *Una vez cruzado el río pasamos a la vertiente más soleada del valle. La vegetación cambia considerablemente debido al aprovechamiento de estas solanas con finalidades agrícolas. Actualmente sólo pastan algunos rebaños que no entorpecen el proceso de sucesión (crecimiento de un bosque nuevo). Así pues, gran parte de estos antiguos pastos están cubiertos de hiniesta, escaramujo y pequeños pinos negros que, si todo continúa igual, dejarán paso a un bosque como el que hay en la vertiente más umbría. Junto a la cabaña hay un pino negro de 1,5 m de perímetro que nos indica que tiene una edad superior a los 140 años. Estos árboles tienen un crecimiento muy lento y una gran longevidad. Si comparamos estos pinos con los abetos que hemos visto antes, con una edad similar, estos últimos poseen prácticamente el doble de diámetro.*

9

Tartera a la vessant esquerra de la pista / Tartera en la vertiente izquierda de la pista

DISTANCIA / DISTANCIA: 640 TEMPS / TIEMPO: 1:21 ALÇADA / ALTURA : 1625

A mà esquerra, per sota la pista, hi ha una tartera. Malgrat que aquesta és d'origen artificial (formada pel talús de la pista forestal), aquest és un ambient típic de zones de relleu pronunciat. La seva estructura és dinàmica (les pedres es van movent i caient) i la flora i la fauna que hi habita és específica. A nivell alpi hi viu el talpó de tarteres i plantes com el julivert d'isard. / Por debajo la pista y a mano izquierda hay una tartera. *Es de origen artificial (formada por el talud de la pista forestal). A pesar de esto, este es un ambiente típico de zonas de relieve pronunciado. Su estructura es dinámica (las piedras se van moviendo y cayendo) y la flora y la fauna que habita es específica. A nivel alpino vive el topo de tarteras y plantas como la Xatardia scabra (conocido como perejil del rebeco).*

10

Pont sobre el riu Concròs / Puente sobre el río Concròs

DISTANCIA / DISTANCIA: 485 TEMPS / TIEMPO: 1:29 ALÇADA / ALTURA : 1595

La pista forestal torna a endinsar-se en una vall, però aquest cop és la del Concròs, un afluent del riu Carboner. Continuem baixant per la pista. *Els boscos i pastures d'aquesta zona són visitats pels isards en les estacions més fredes quan fugen de les nevades que afecten a les pastures dels cims.* / La pista forestal vuelve a adentrarse en un valle, el de Concròs, afluente del río Carboner. Continuamos bajando por la pista. *Los bosques y pastos de esta zona son visitados por los rebecos en las estaciones más frías, cuando huyen de las nevadas que afectan los pastos de las cumbres.*

11

Cabana del Lladre. Pista a mà dreta / Cabaña del Lladre. Pista a mano derecha

DISTANCIA / DISTANCIA: 530 TEMPS / TIEMPO: 1:38 ALÇADA / ALTURA : 1580

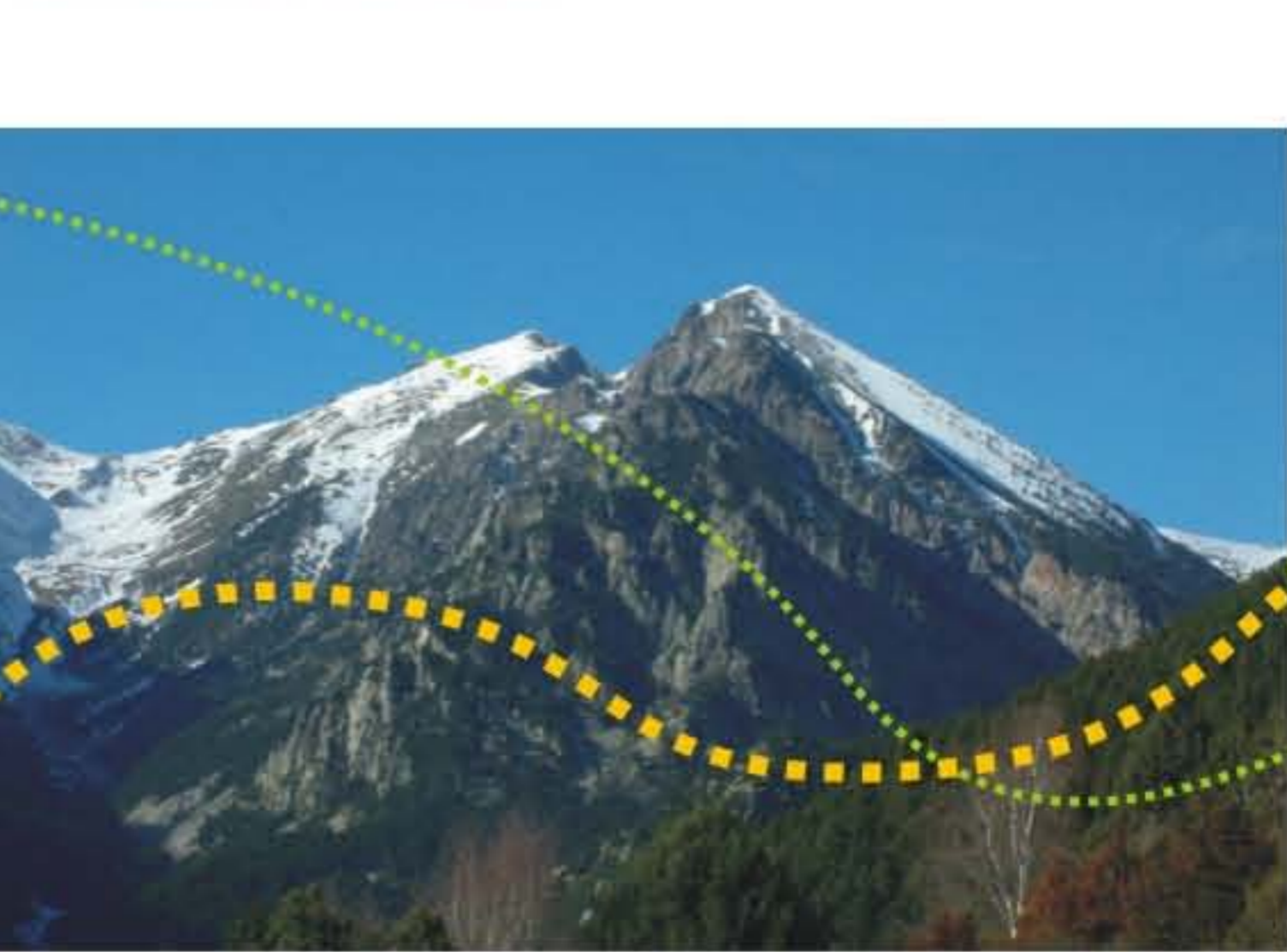
Passada la cabana del Lladre, a uns 50 m i a mà dreta, hi ha una pista secundària que puja fins a una altra cabana. Està tancada per un filferro (es pot passar pel costat). Tot seguit hi ha una cruïlla: continueu recte. Més endavant, poc abans de la cabanya d'en Cabrera, hi ha un altre bifurcació amb 3 opcions. Prendre la del mig. *Des que estem al vessant sol·ell hem passat ben a prop de diverses cabanes que s'utilitzaven per aixoplugar el bestiar. Antigament hi havia una xarxa de camins que les comunicava entre si. El camí que prenem ara, forma part d'aquesta antiga xarxa.* / Pasada la cabaña del Lladre, a unos 50 m y a mano derecha, hay una pista secundaria que sube hasta otra cabaña. Está cerrada con una alambrada (pero se puede pasar por el lado). Acto seguido hay un cruce: continuamos recto. Más adelante y antes de la cabaña d'en Cabrera, hay otra bifurcación con 3 opciones. Seguiremos la del medio. *Desde que estamos en la vertiente más soleada hemos pasado cerca de varias cabañas que se utilizaban para guarecer el ganado. Antiguamente había una red de caminos que las comunicaba entre sí. El camino que tomamos ahora, forma parte de esta antigua red.*

12

Cabanya d'en Cabrera / Cabaña d'en Cabrera

DISTANCIA / DISTANCIA: 320 TEMPS / TIEMPO: 1:42 ALÇADA / ALTURA : 1590

La pista passa per sobre la cabanya. Ben a prop hi ha un abeurador i al seu costat comença un corriol que comunica amb la següent cabana per la que passarem (es veu a la carena). Hem de prendre aquest corriol. *Al vessant obac, cobert de boscos, podem veure que en algunes parts els bedolls són més freqüents que els pins o els avets. Normalment això passa en aquells llocs on la pineda ha desaparegut (per una allau, una tala o un incendi) ja que els bedolls tenen un creixement molt més ràpid i ben aviat colonitzen aquests espais forestals buits.* / La pista pasa por encima de la cabaña. Cerca hay un bebedero. A su lado comienza un sendero que comunica con la siguiente cabaña por la que pasaremos (se ve en la cresta). Tomaremos este sendero. *En la vertiente umbría, cubierta de bosques, podemos ver que en algunas partes los abedules son más frecuentes que los pinos o los abetos. Normalmente esto pasa en aquellos lugares dónde el pinar ha desaparecido (por un alud, una tala o un incendio) pues los abedules tienen un crecimiento mucho más rápido y colonizan rápidamente estos espacios forestales vacíos.*



13

Cabana i desbastador del Serrat d'Espany / Cabaña y debastador del Serrat d'Espany

DISTANCIA / DISTANCIA: 375 TEMPS / TIEMPO: 1:50 ALÇADA / ALTURA : 1600

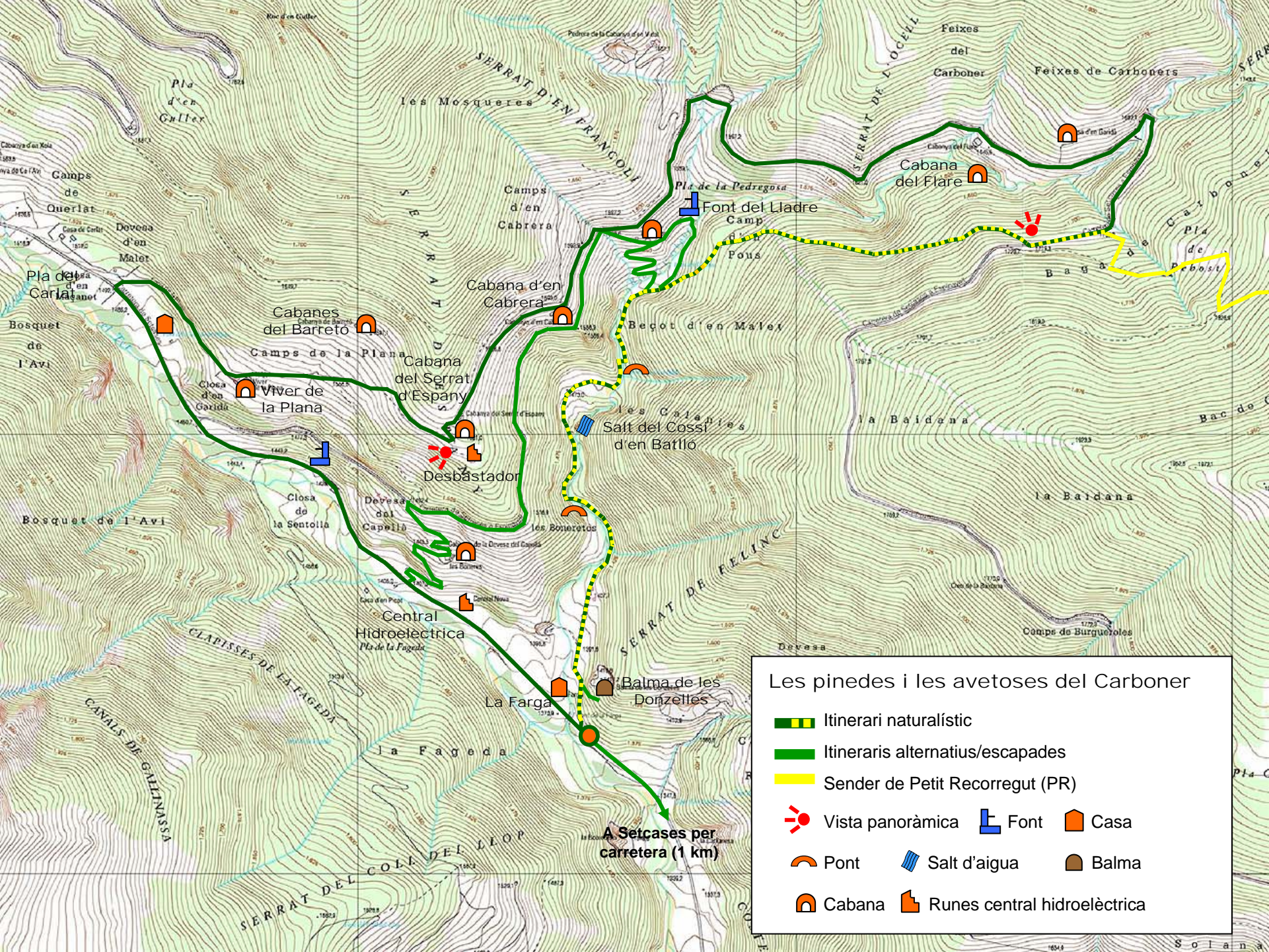
Un cop som a la cabana caldrà que cerquem unes closes, fetes de murs de pedra seca, que estan una mica més endavant. El camí, ample, continua per sota d'aquestes closes cap a la dreta, al costat d'un antic canal d'aigua. *Aquesta cabana està formada per un edifici principal i un aixopluc a un costat. A prop hi ha unes closes amb murs de fins a 1,60 m d'altura. Antigament s'hi guardava de nit el bestiar que pasturava en els prats d'aquesta solana per protegir-lo dels atacs del llop. A uns 150 metres de la cabana, hi ha el desbastador de l'antic projecte d'una central hidroelèctrica. Aquest edifici es reconeix per un gran arc de mig punt per on entrava l'aigua, una petita obertura al cantó oposat per on sortia la canonada. Des d'aquest punt hi ha una fantàstica vista panoràmica sobre les valls del riu Carboner i del Ter. La capçalera del primer està coronada pel cim de Roca Colom i la del Ter pel Gra de Fajol. A ponent del Gra de Fajol hi ha la vall de Coma d'Orri i el serrat del Pastuira. Cap al sud sobresurt el Puig de les Agudes. També hem de destacar els grans bedolls que creixen a prop del desbastador i el gros grèvol, d'uns 6 metres d'altura, que hi ha al costat de les closes.* / En la cabaña buscaremos unas cercas hechas con muros de piedra seca y que están algo más adelante. Un camino ancho continúa hacia la derecha y por debajo de estas cercas, al lado de un antiguo canal de agua. *Esta cabaña está formada por un edificio principal y un cobertizo en un extremo. Hay unas cercas de muros de hasta 1,60 m de altura. Antiguamente se guardaba el ganado que pastaba en los prados de esta solana para protegerlo de los ataques nocturnos del lobo. A unos 150 metros de la cabaña, aparece el desbastador perteneciente a un antiguo proyecto de una central hidroeléctrica. Reconocemos este edificio por un gran arco de medio punto por donde entraba el agua y una pequeña abertura al lado opuesto por donde salía la tubería. Desde este punto hay una fantástica vista panorámica de los valles del río Carboner y del Ter. La cabecera del primero está coronada por la cumbre de Roca Colom y la del Ter por el Gra de Fajol. A poniente del Gra de Fajol vemos el valle de Coma d'Orri y la sierra del Pastuira. Hacia el sur sobresale Puig de las Agudas. Destacamos los grandes abedules que crecen cerca del desbastador y el gran acebo, de unos 6 metros de altura, que hay junto a las cercas.*

14












Canal / Canal

DISTANCIA / DISTANCIA: 120 TEMPS / TIEMPO: 1:55 ALÇADA / ALTURA : 1587

El camí creua el canal en un punt que està cobert i immediatament hi ha la tanca d'un pastor elèctric. A mà dreta es veuen les cabanes del Barretó. Un camí antic, probablement emboscat, hi anava tot seguint el recorregut del canal. Als prat de més avall es veu una altra cabana per on continua el camí. / El camino cruza el canal en un punto que está cubierto e inmediatamente encontramos la cerca de un alambrada eléctrica. A mano derecha se ven las cabañas del Barretó. Un antiguo camino iba siguiendo el recorrido del canal. En los prados inferiores se ve otra cabaña por dónde continúa nuestro itinerario.



Les pinedes i les avetoses del Carboner

-  Itinerari naturalístic
-  Itineraris alternatius/escapades
-  Sender de Petit Recorregut (PR)
-  Vista panoràmica
-  Font
-  Casa
-  Pont
-  Salt d'aigua
-  Balma
-  Cabana
-  Runes central hidroelèctrica

A Setcases per carretera (1 km)

Les pinedes i les avetoses del Carboner

