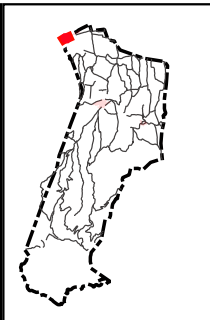
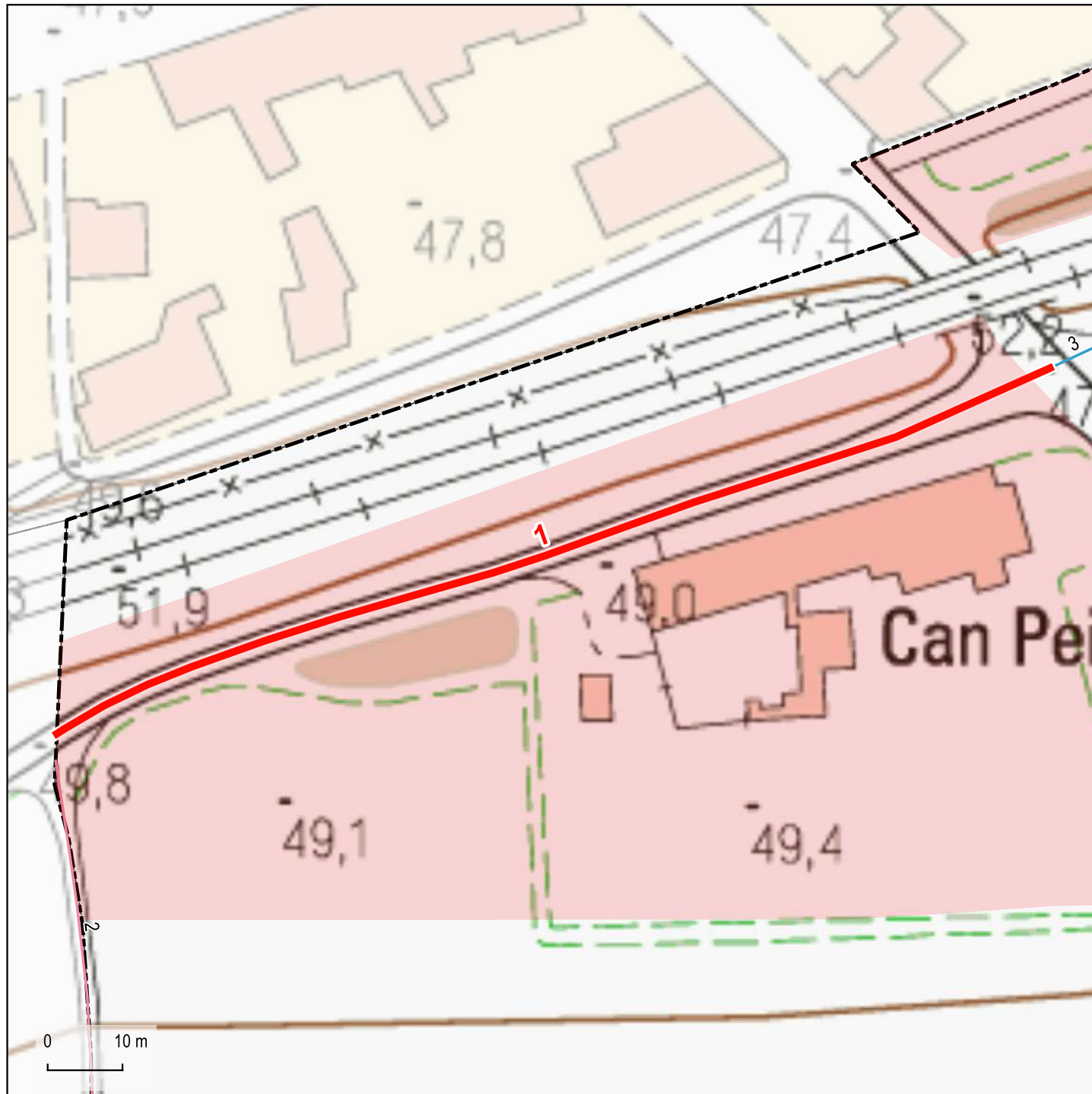




1

Camí de Juià a Bordils



**Dades tècniques:**

**ORIGEN:** Límit municipal de Juià

**FINAL:** Crta. GIV-6701 (PK 0.1)

**LONGITUD TOTAL:** 142 m

**TIPUS DE FERM (%):**

Asfalt: 100 %

Terra: 0 %

**AMPLADA:**

Màxima: 4,5 m

Mínima: 4,5 m

**Naturalesa del bé:**

**CLASSE DE BÉ:** Demanial

**TÍTOL ADQUISITIU:** Prescripció immemorial

**Observacions:**

Base: Topogràfics de Institut Cartogràfic i Geològic de Catalunya (ICGC)

- Límit urbà (Cadastre)
- Límit municipal (ICGC)

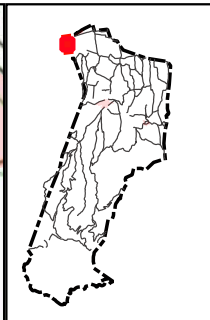
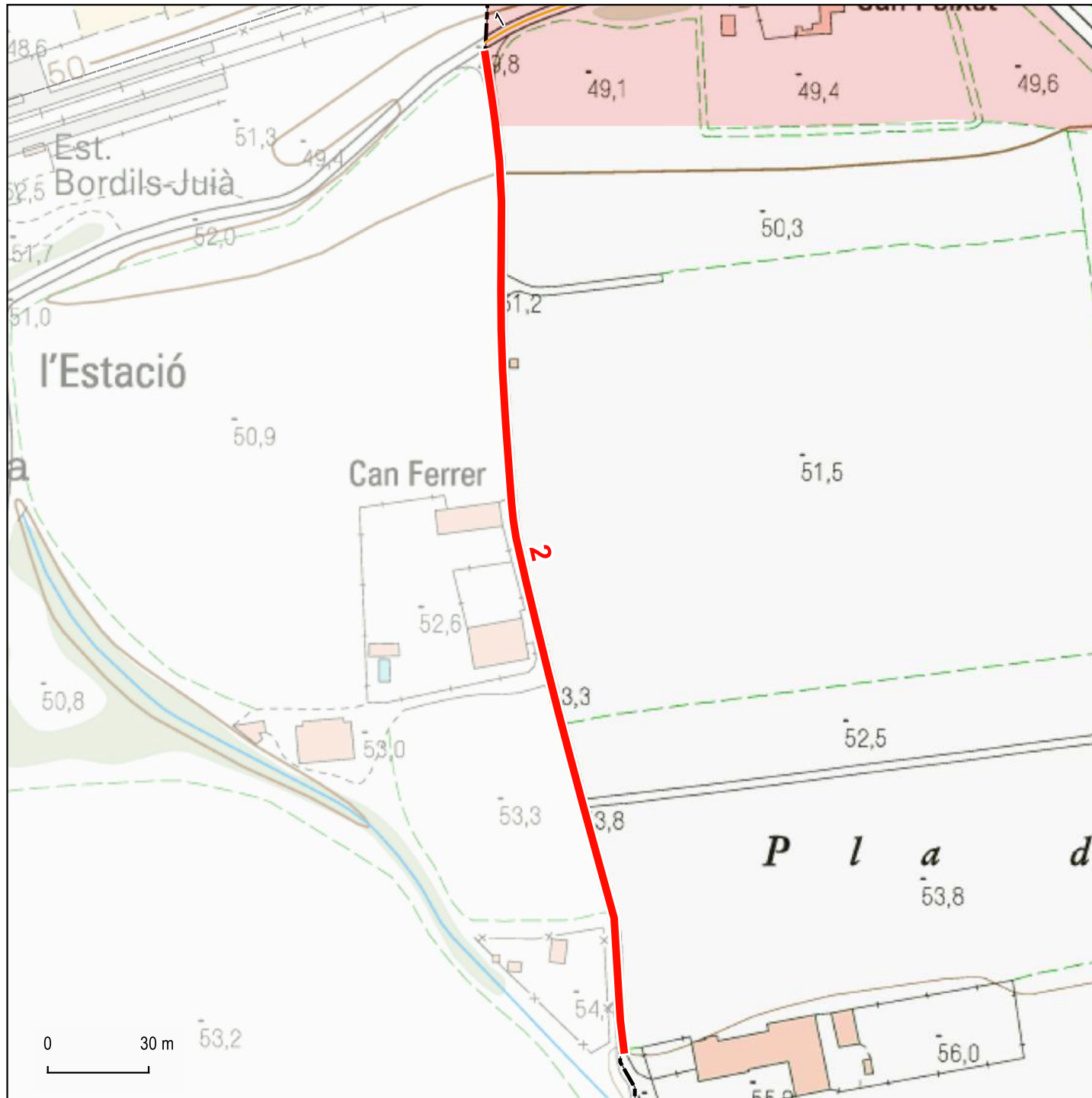


Direcció i recerca: Xavier Campillo i Besses  
Cartografia i SIG: Anna Seuba i Barcons



2

**Camí del Pla de l'Esteve**



**Dades tècniques:**

**ORIGEN:** Camí de Juià a Bordils

**FINAL:** Pla de l'Esteve

**LONGITUD TOTAL:** 300 m

**TIPUS DE FERM (%):**

Asfalt: 100 %  
Terra: 0 %

**AMPLADA:**

Màxima: 3 m  
Mínima: 3 m

**Naturalesa del bé:**

**CLASSE DE BÉ:** Demanial

**TÍTOL ADQUISITIU:** Prescripció immemorial

**Observacions:**

Base: Topogràfics de Institut Cartogràfic i Geològic de Catalunya (ICGC)

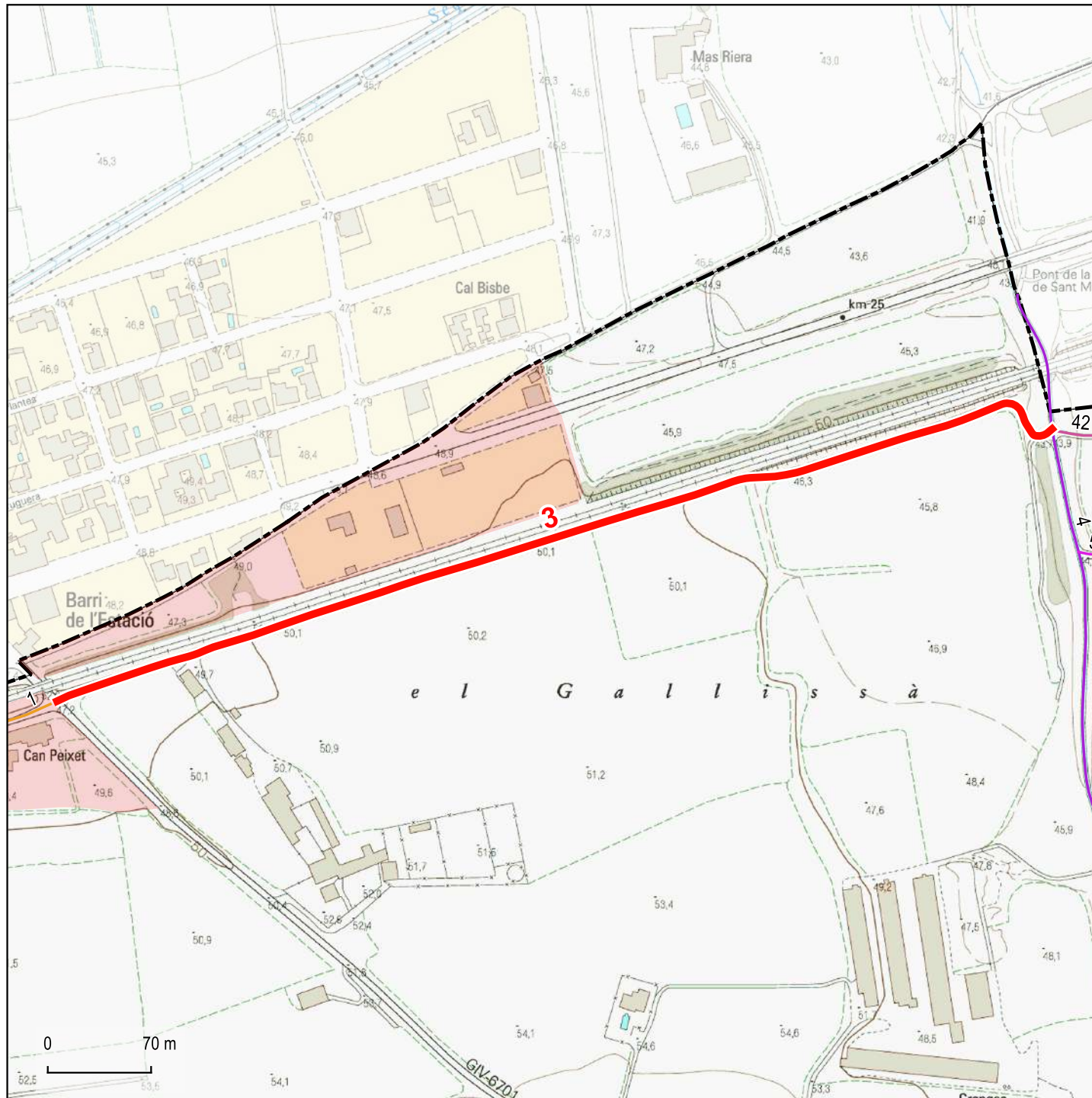
- Límit urbà (Cadastre)
- Límit municipal (ICGC)





3

## Camí de la Via



Base: Topogràfics de Institut Cartogràfic i Geològic de Catalunya (ICGC)

- Límit urbà (Cadastre)
- Límit municipal (ICGC)

### Dades tècniques:

**ORIGEN:** Crta. GIV-6701 (PK 0.1)

**FINAL:** Camí del veïnat de Rissec per la Riera de Sant Martí Vell (04)

**LONGITUD TOTAL:** 720 m

**TIPUS DE FERM (%):**

Asfalt: 13 %  
Terra: 87 %

**AMPLADA:**

Màxima: 4,5 m  
Mínima: 2,5 m

### Naturalesa del bé:

**CLASSE DE BÉ:** Demanial

**TÍTOL ADQUISITIU:** Prescripció immemorial

### Observacions:

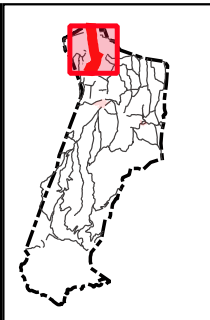
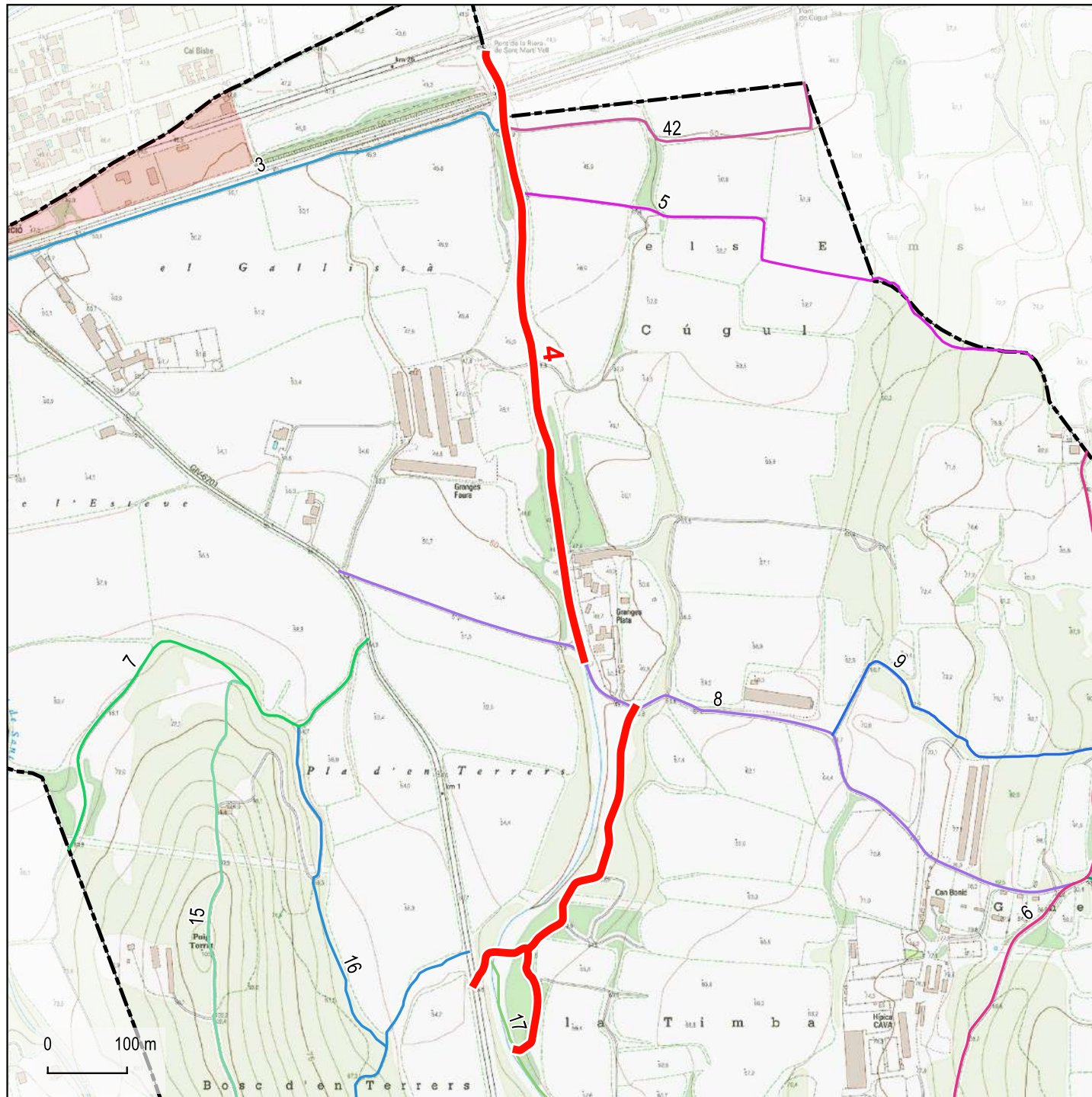


Direcció i recerca: Xavier Campillo i Besses  
Cartografia i SIG: Anna Seuba i Barcons



4

## Camí del veïnat de Rissec per la Riera de Sant Martí Vell



### Dades tècniques:

**ORIGEN:** Crta. GIV-6701 (PK 1.2) / Camí de la Timba (17)

**FINAL:** Límit municipal de Bordils

**LONGITUD TOTAL:** 1.377 m

**TIPUS DE FERM (%):**

Asfalt: 0 %  
Terra: 100 %

**AMPLADA:**

Màxima: 4 m  
Mínima: 4 m

### Naturalesa del bé:

**CLASSE DE BÉ:** Demanial

**TÍTOL ADQUISITIU:** Prescripció immemorial

### Observacions:

Base: Topogràfics de Institut Cartogràfic i Geològic de Catalunya (ICGC)

- Límit urbà (Cadastre)
- Límit municipal (ICGC)

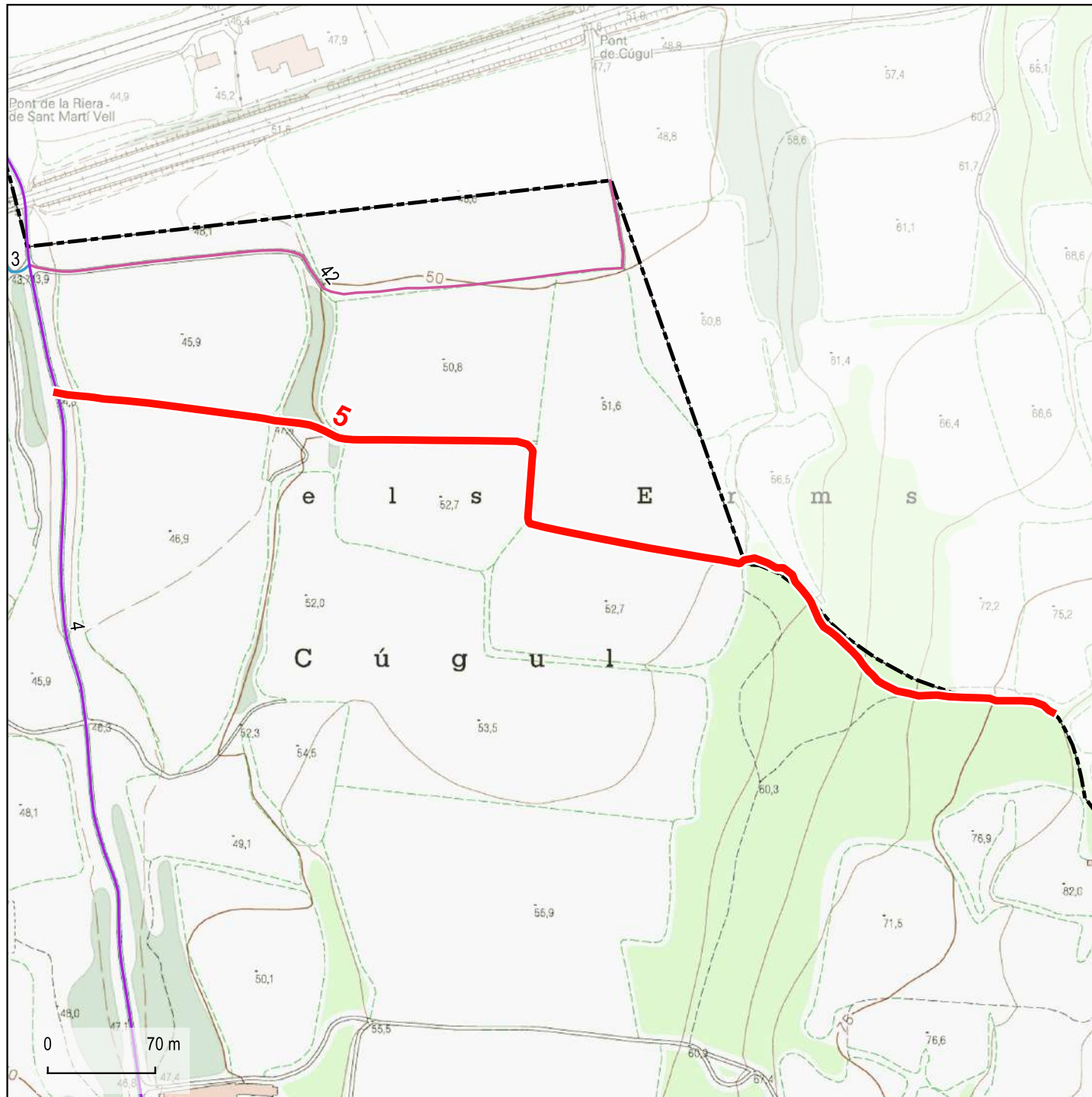


Direcció i recerca: Xavier Campillo i Besses  
Cartografia i SIG: Anna Seuba i Barcons



5

## Camí de les Pedres dels Jueus



Base: Topogràfics de Institut Cartogràfic i Geològic de Catalunya (ICGC)

- Límit urbà (Cadastre)
- Límit municipal (ICGC)

### Dades tècniques:

**ORIGEN:** Camí del veïnat de Rissec per la Riera de Sant Martí Vell (04)

**FINAL:** Límit municipal de Sant Joan de Mollet

**LONGITUD TOTAL:** 749 m

**TIPUS DE FERM (%):**

Asfalt: 0 %  
Terra: 100 %

**AMPLADA:**

Màxima: 3 m  
Mínima: 3 m

### Naturalesa del bé:

**CLASSE DE BÉ:** Demanial

**TÍTOL ADQUISITIU:** Prescripció immemorial

### Observacions:

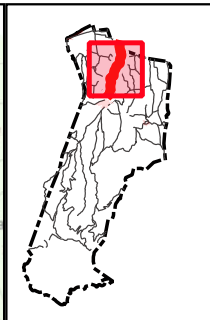
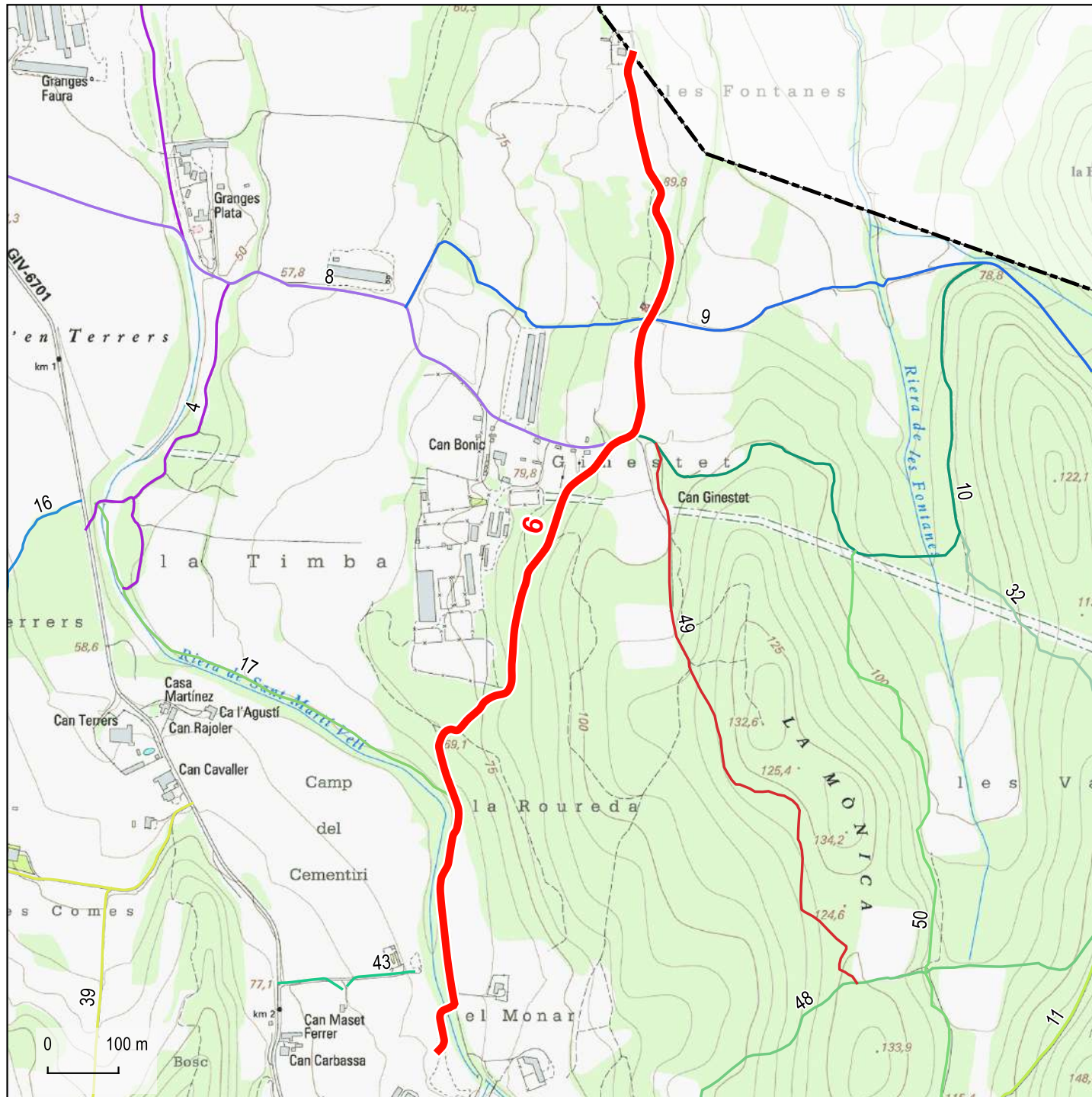


Direcció i recerca: Xavier Campillo i Besses  
Cartografia i SIG: Anna Seuba i Barcons



6

## Camí de Mollet



### Dades tècniques:

**ORIGEN:** Crta. GIV-6701 (PK 2.2)

**FINAL:** Límit municipal de Sant Joan de Mollet

**LONGITUD TOTAL:** 1.577 m

**TIPUS DE FERM (%):**

Asfalt: 100 %  
Terra: 0 %

**AMPLADA:**

Màxima: 3,5 m  
Mínima: 3,5 m

### Naturalesa del bé:

**CLASSE DE BÉ:** Demanial

**TÍTOL ADQUISITIU:** Prescripció immemorial

### Observacions:

Base: Topogràfics de Institut Cartogràfic i Geològic de Catalunya (ICGC)

- Límit urbà (Cadastre)
- Límit municipal (ICGC)

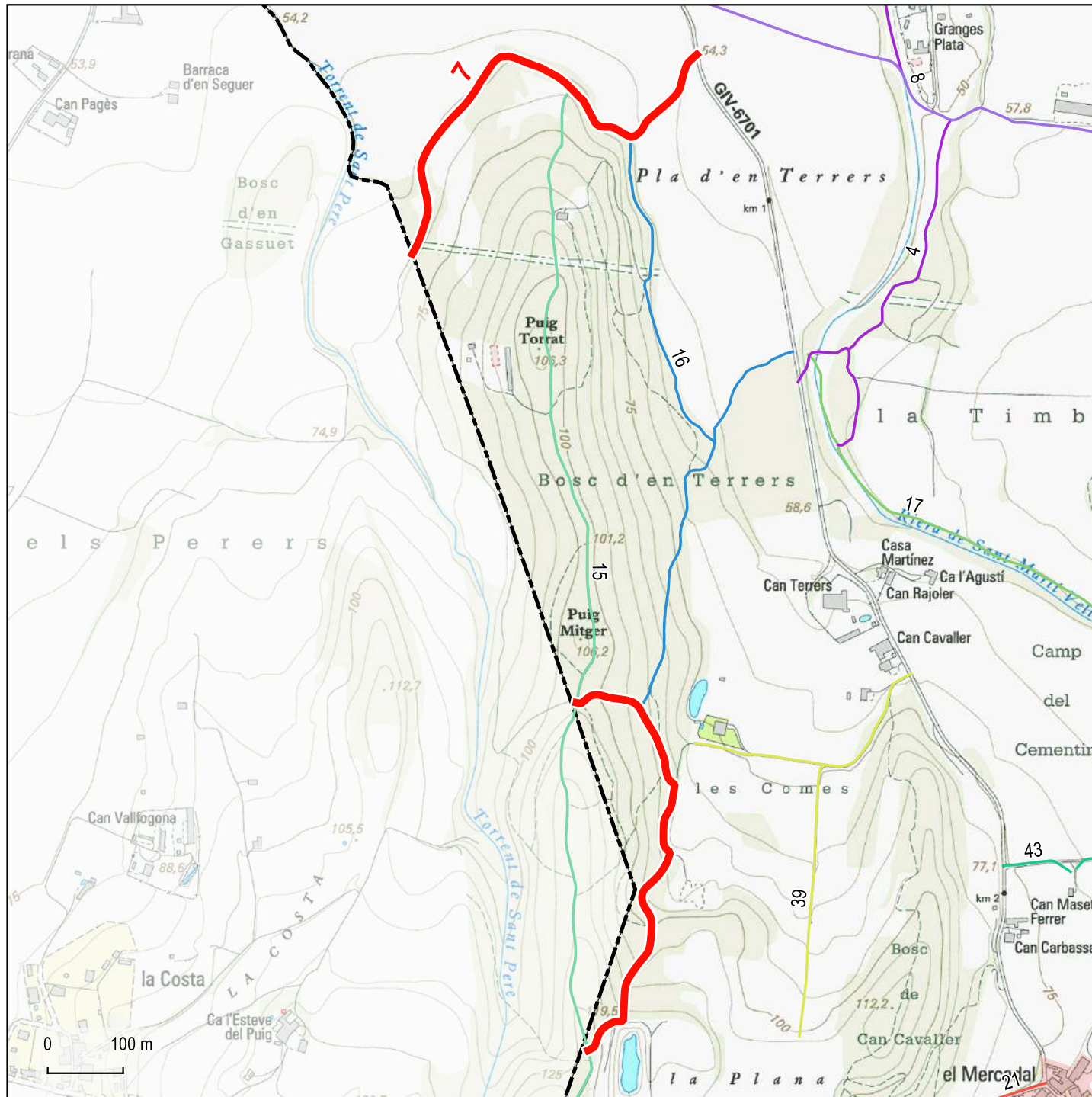


Direcció i recerca: Xavier Campillo i Besses  
Cartografia i SIG: Anna Seuba i Barcons



7

## Camí del Torrent de Sant Pere i el Puig Trobat



Base: Topogràfics de Institut Cartogràfic i Geològic de Catalunya (ICGC)

- Límit urbà (Cadastre)
- Límit municipal (ICGC)

### Dades tècniques:

**ORIGEN:** Crta. GIV-6701 (PK 0.8)

**FINAL:** Límit municipal de Juià

**LONGITUD TOTAL:** 1.279 m

**TIPUS DE FERM (%):**

Asfalt: 0 %  
Terra: 100 %

**AMPLADA:**

Màxima: 3 m  
Mínima: 3 m

### Naturalesa del bé:

**CLASSE DE BÉ:** Demanial

**TÍTOL ADQUISITIU:** Prescripció immemorial

### Observacions:

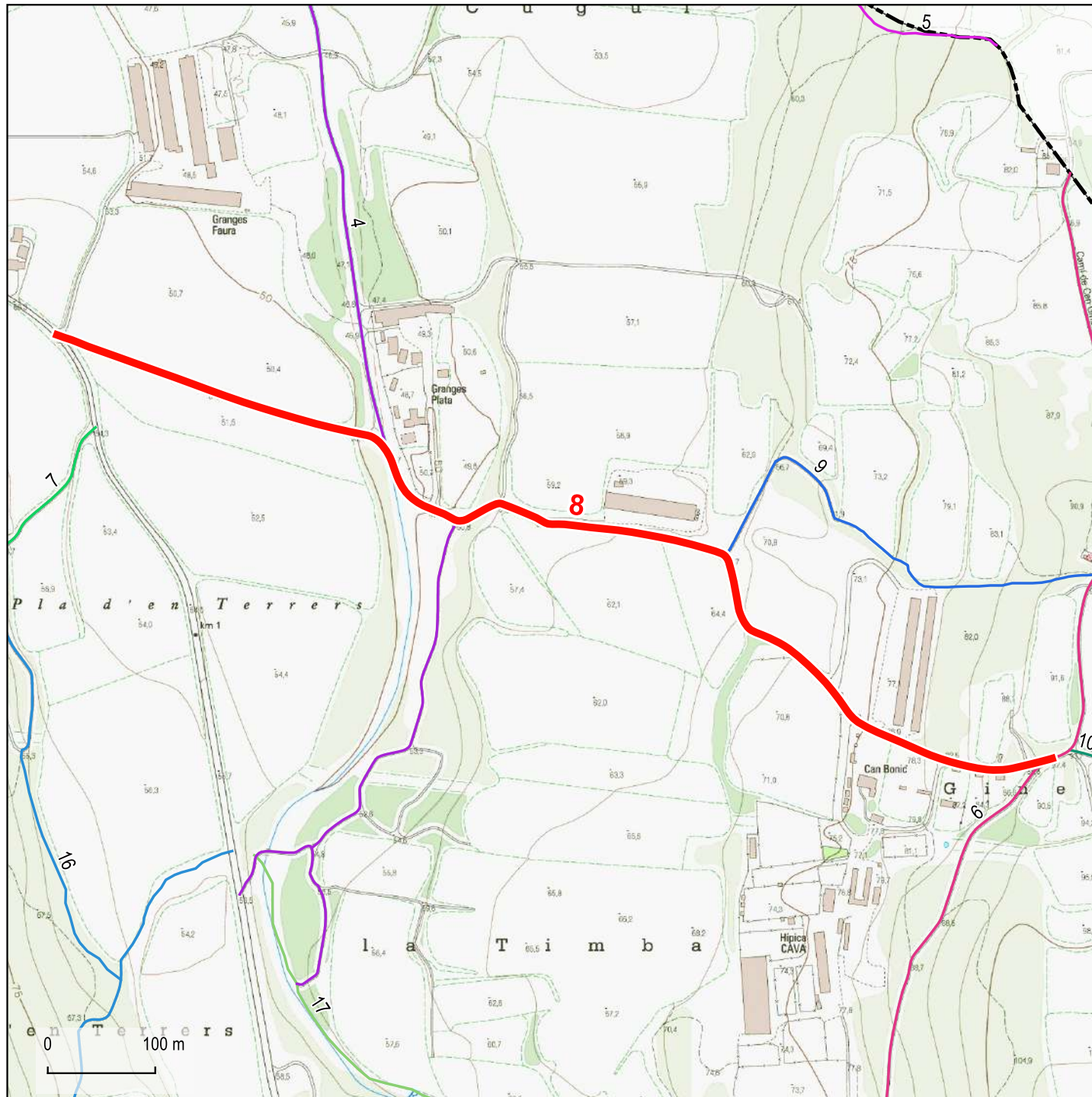


Direcció i recerca: Xavier Campillo i Besses  
Cartografia i SIG: Anna Seuba i Barcons



8

## Camí del Camp de Tir i Cal Bonic



Base: Topogràfics de Institut Cartogràfic i Geològic de Catalunya (ICGC)

- Límit urbà (Cadastre)
- Límit municipal (ICGC)

### Dades tècniques:

**ORIGEN:** Crta. GIV-6701 (PK 0.8)

**FINAL:** Ginestet

**LONGITUD TOTAL:** 1.085 m

**TIPUS DE FERM (%):**

Asfalt: 0 %  
Terra: 100 %

**AMPLADA:**

Màxima: 4 m  
Mínima: 4 m

### Naturalesa del bé:

**CLASSE DE BÉ:** Demanial

**TÍTOL ADQUISITIU:** Prescripció immemorial

### Observacions:



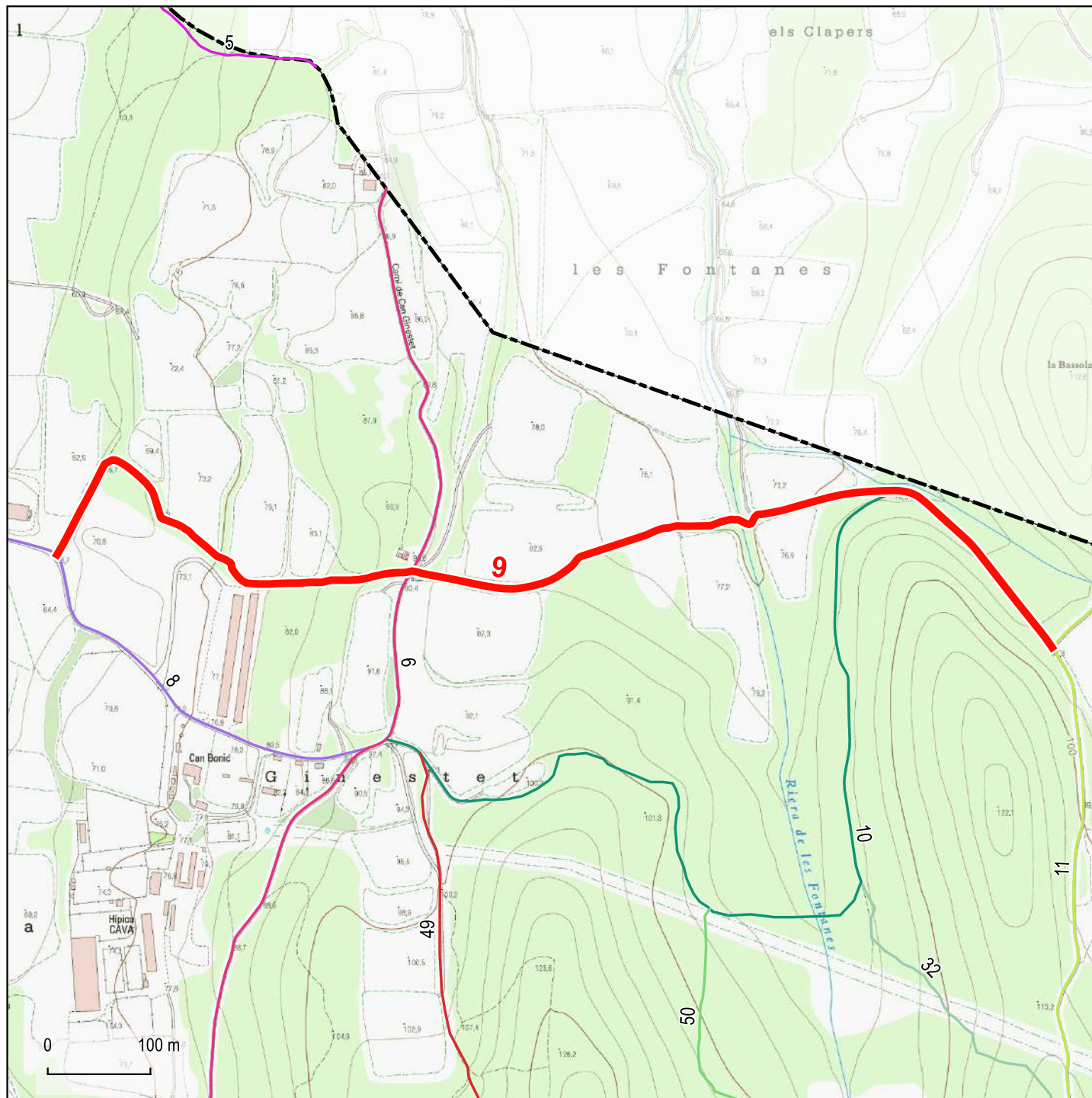
Direcció i recerca: Xavier Campillo i Besses  
Cartografia i SIG: Anna Seuba i Barcons





9

## Camí de les Granges de Cal Bonic (nord)



Base: Topogràfics de Institut Cartogràfic i Geològic de Catalunya (ICGC)

- Límit urbà (Cadastre)
- Límit municipal (ICGC)

### Dades tècniques:

**ORIGEN:** Camí del Camp de Tir i Cal Bonic (08)

**FINAL:** Camí de les Valls (11)

**LONGITUD TOTAL:** 1.174 m

**TIPUS DE FERM (%):**

Asfalt: 0 %  
Terra: 100 %

**AMPLADA:**

Màxima: 2,5 m  
Mínima: 2,5 m

### Naturalesa del bé:

**CLASSE DE BÉ:** Demanial

**TÍTOL ADQUISITIU:** Prescripció immemorial

### Observacions:

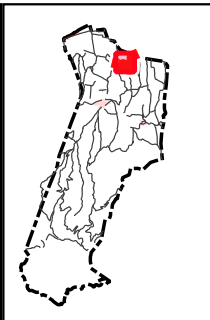
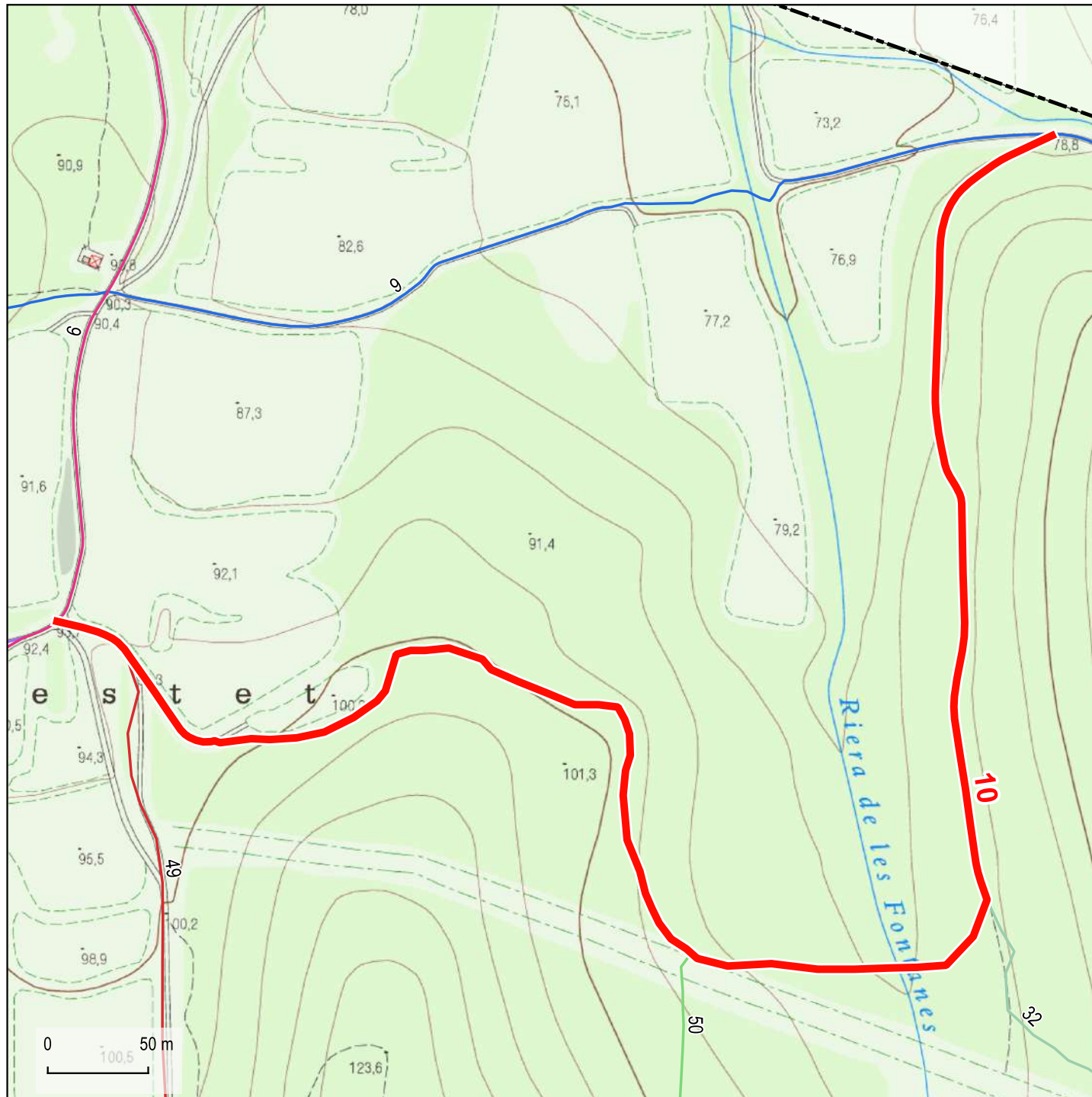


Direcció i recerca: Xavier Campillo i Besses  
Cartografia i SIG: Anna Seuba i Barcons



10

## Camí de les Valls a les Fontanes



### Dades tècniques:

**ORIGEN:** Ginestet

**FINAL:** Camí de les Granges de Cal Bonic (nord) (09)

**LONGITUD TOTAL:** 1.049 m

**TIPUS DE FERM (%):**

Asfalt: 0 %  
Terra: 100 %

**AMPLADA:**

Màxima: 3 m  
Mínima: 3 m

### Naturalesa del bé:

**CLASSE DE BÉ:** Demanial

**TÍTOL ADQUISITIU:** Prescripció immemorial

### Observacions:

Base: Topogràfics de Institut Cartogràfic i Geològic de Catalunya (ICGC)

- Límit urbà (Cadastre)
- Límit municipal (ICGC)

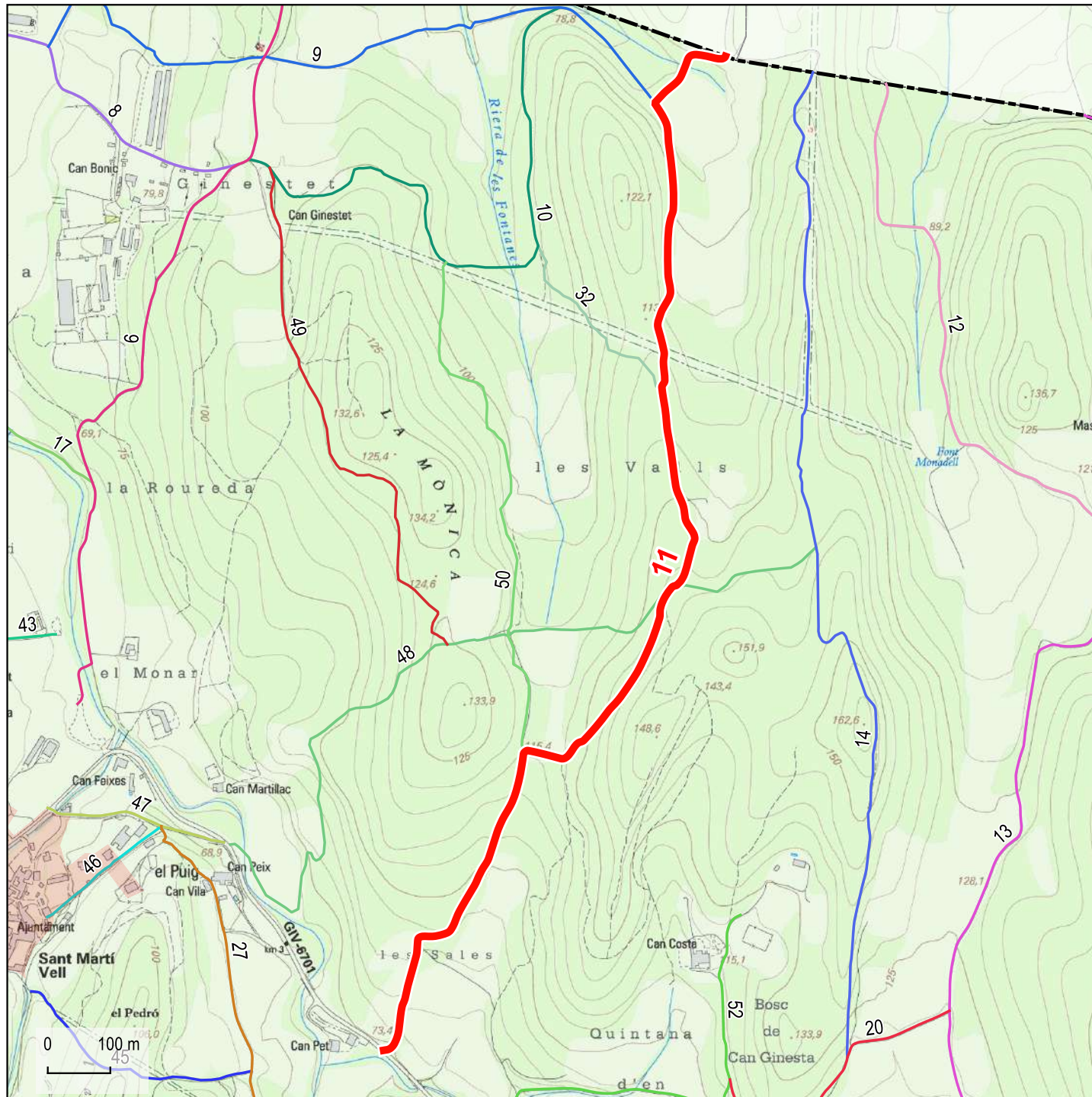


Direcció i recerca: Xavier Campillo i Besses  
Cartografia i SIG: Anna Seuba i Barcons



11

## Camí de les Valls



Base: Topogràfics de Institut Cartogràfic i Geològic de Catalunya (ICGC)

- Límit urbà (Cadastre)
- Límit municipal (ICGC)

### Dades tècniques:

**ORIGEN:** Crta. GIV-6701 (PK 3.3)

**FINAL:** Límit municipal de Sant Joan de Mollet

**LONGITUD TOTAL:** 1.920 m

**TIPUS DE FERM (%):**

Asfalt: 0 %  
Terra: 100 %

**AMPLADA:**

Màxima: 2,5 m  
Mínima: 2,5 m

### Naturalesa del bé:

**CLASSE DE BÉ:** Demanial

**TÍTOL ADQUISITIU:** Prescripció immemorial

### Observacions:

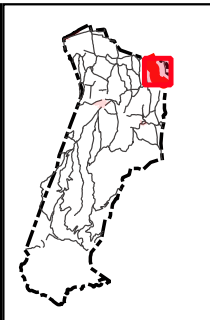
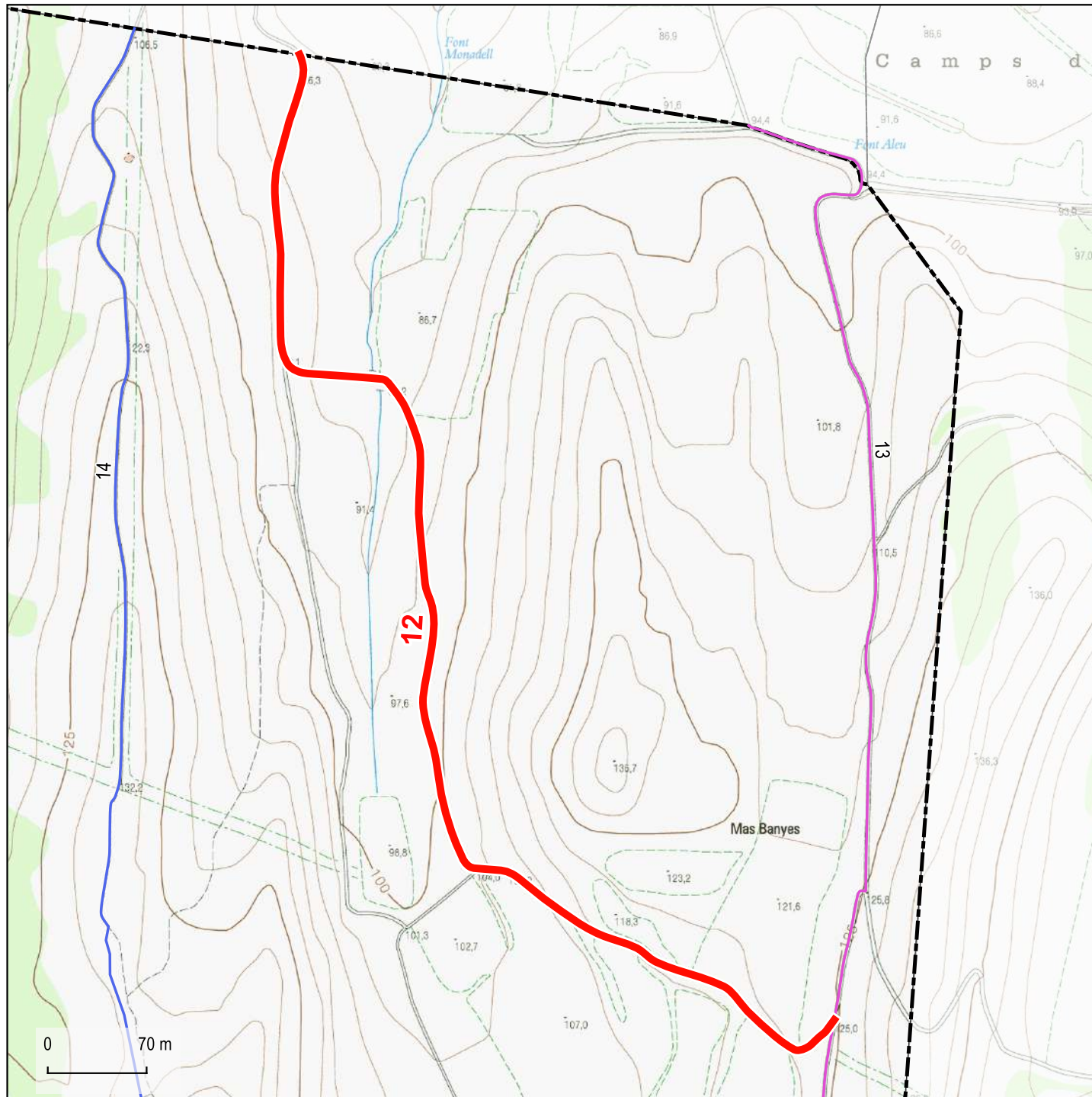


Direcció i recerca: Xavier Campillo i Besses  
Cartografia i SIG: Anna Seuba i Barcons



12

## Camí de Vilosa a Sant Joan



### Dades tècniques:

**ORIGEN:** Camí de Madremanya a Vilosa i Flaça

**FINAL:** Límit municipal de Flaça

**LONGITUD TOTAL:** 960 m

**TIPUS DE FERM (%):**

Asfalt: 0 %  
Terra: 100 %

**AMPLADA:**

Màxima: 2,5 m  
Mínima: 2,5 m

### Naturalesa del bé:

**CLASSE DE BÉ:** Demanial

**TÍTOL ADQUISITIU:** Prescripció immemorial

### Observacions:

Base: Topogràfics de Institut Cartogràfic i Geològic de Catalunya (ICGC)

- Límit urbà (Cadastre)
- Límit municipal (ICGC)

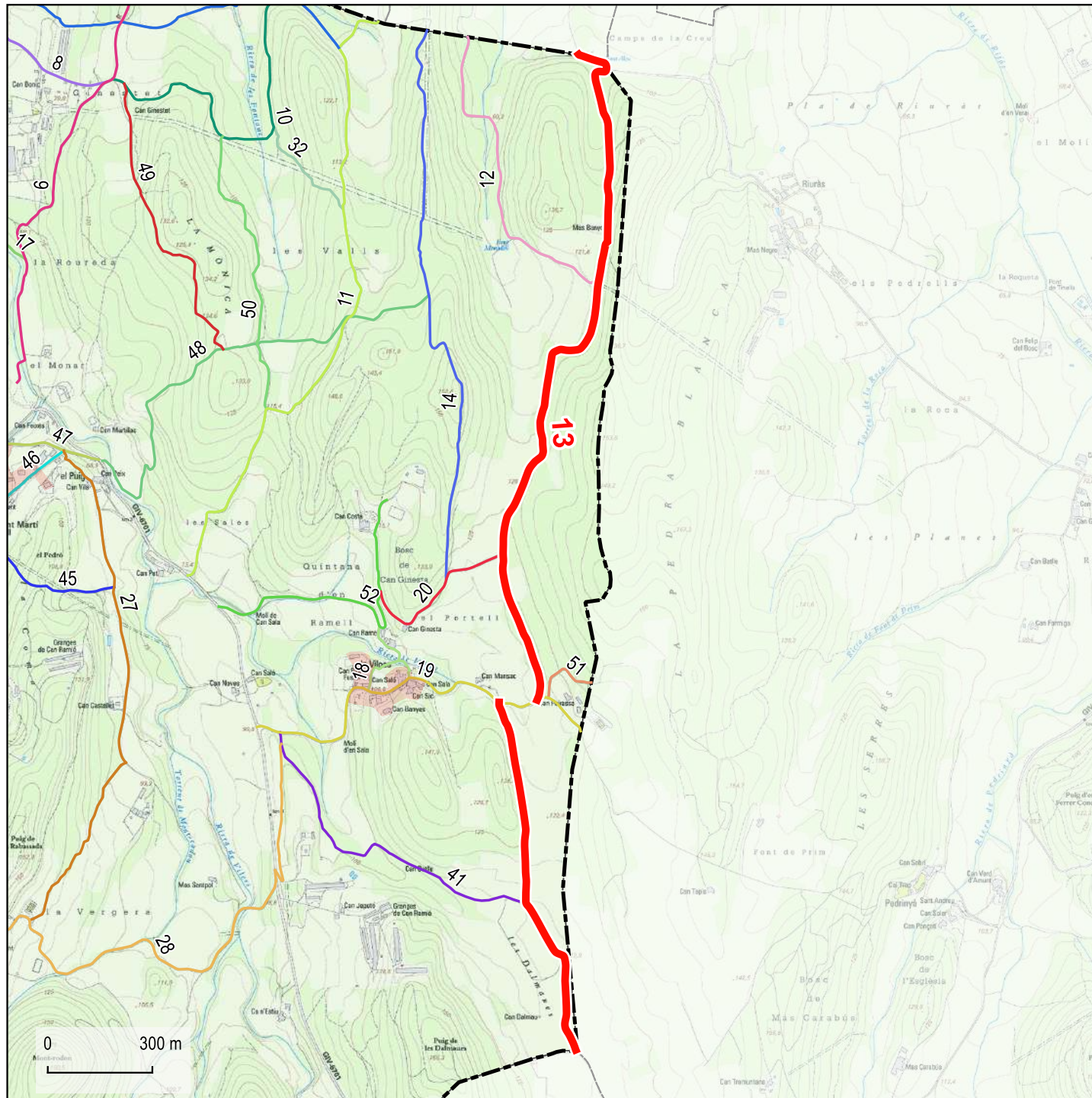


Direcció i recerca: Xavier Campillo i Besses  
Cartografia i SIG: Anna Seuba i Barcons



13

## Camí de Madremanya a Vilossa i Flaçà



Base: Topogràfics de Institut Cartogràfic i Geològic de Catalunya (ICGC)

- Límit urbà (Cadastre)
- Límit municipal (ICGC)

### Dades tècniques:

**ORIGEN:** Límit municipal Madremanya

**FINAL:** Límit municipal de Flaçà

**LONGITUD TOTAL:** 3.137 m

**TIPUS DE FERM (%):**

Asfalt: 0 %  
Terra: 100 %

**AMPLADA:**

Màxima: 2,5 m  
Mínima: 2,5 m

### Naturalesa del bé:

**CLASSE DE BÉ:** Demanial

**TÍTOL ADQUISITIU:** Prescripció immemorial

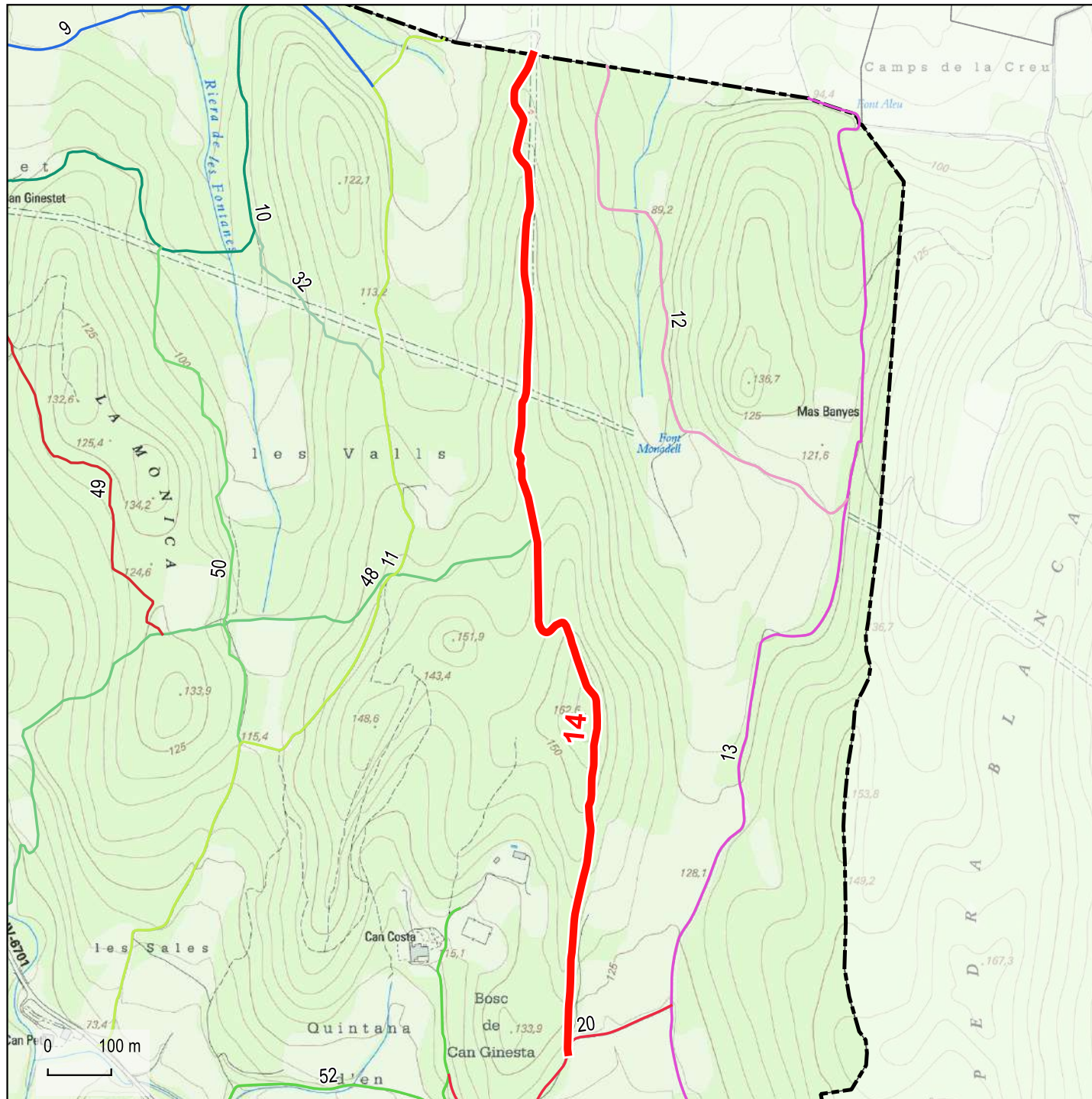
### Observacions:





14

## Camí del bosc de Can Ginesta



Base: Topogràfics de Institut Cartogràfic i Geològic de Catalunya (ICGC)

- Límit urbà (Cadastre)
- Límit municipal (ICGC)

### Dades tècniques:

**ORIGEN:** Bosc de Can Ginesta

**FINAL:** Límit municipal de Flaçà

**LONGITUD TOTAL:** 1.671 m

**TIPUS DE FERM (%):**

Asfalt: 0 %  
Terra: 100 %

**AMPLADA:**

Màxima: 3 m  
Mínima: 3 m

### Naturalesa del bé:

**CLASSE DE BÉ:** Demanial

**TÍTOL ADQUISITIU:** Prescripció immemorial

### Observacions:

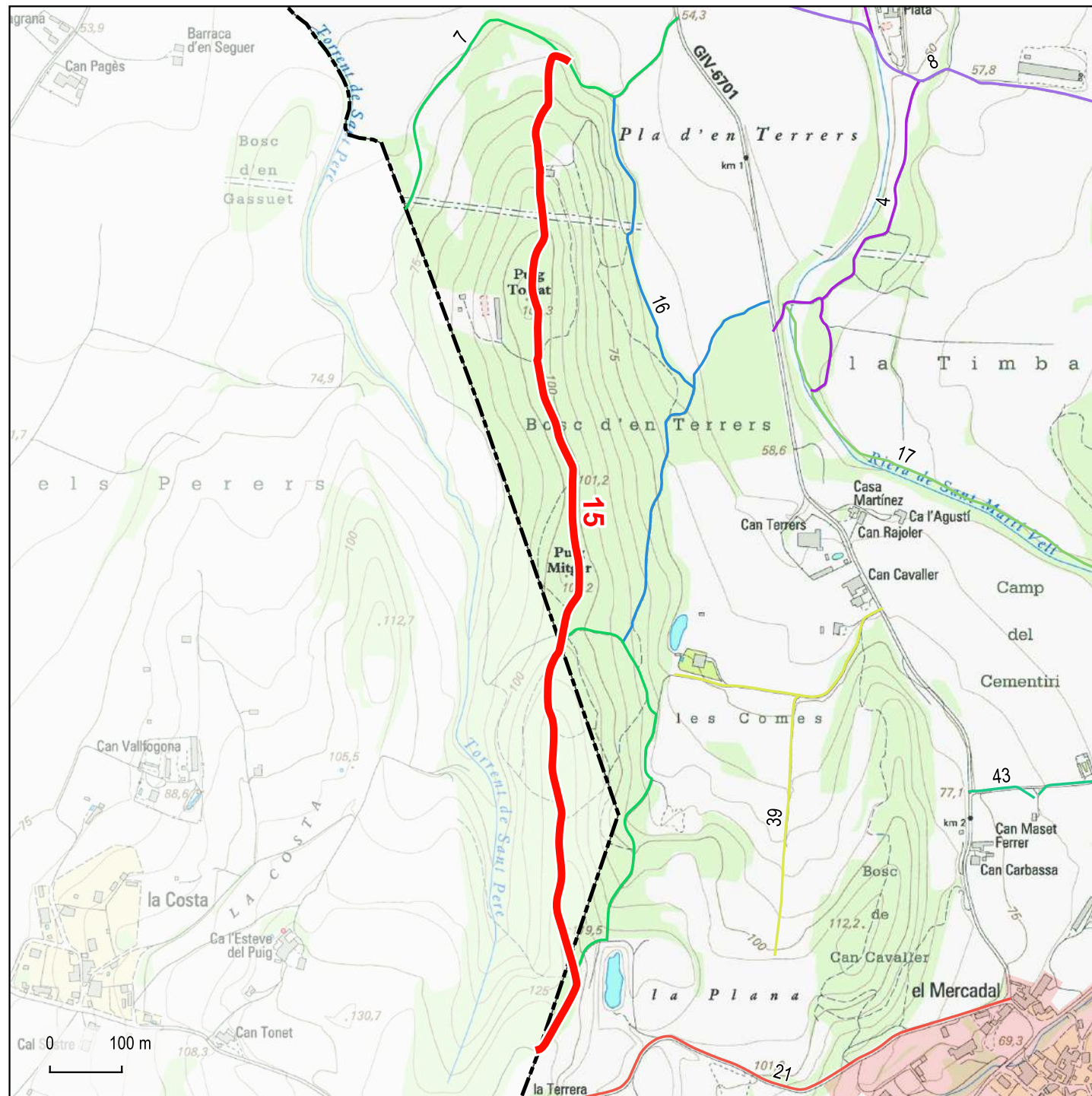


Direcció i recerca: Xavier Campillo i Besses  
Cartografia i SIG: Anna Seuba i Barcons



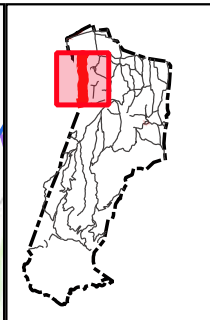
15

## Camí del Puig Mitger i el Puig Torrat



Base: Topogràfics de Institut Cartogràfic i Geològic de Catalunya (ICGC)

- Límit urbà (Cadastre)
- Límit municipal (ICGC)



### Dades tècniques:

**ORIGEN:** Camí del Torrent de Sant Pere i el Puig Trobat (07)

**FINAL:** Límit municipal de Juià

**LONGITUD TOTAL:** 1.454 m

**TIPUS DE FERM (%):**

Asfalt: 0 %  
Terra: 100 %

**AMPLADA:**

Màxima: 2,5 m  
Mínima: 2,5 m

### Naturalesa del bé:

**CLASSE DE BÉ:** Demanial

**TÍTOL ADQUISITIU:** Prescripció immemorial

### Observacions:

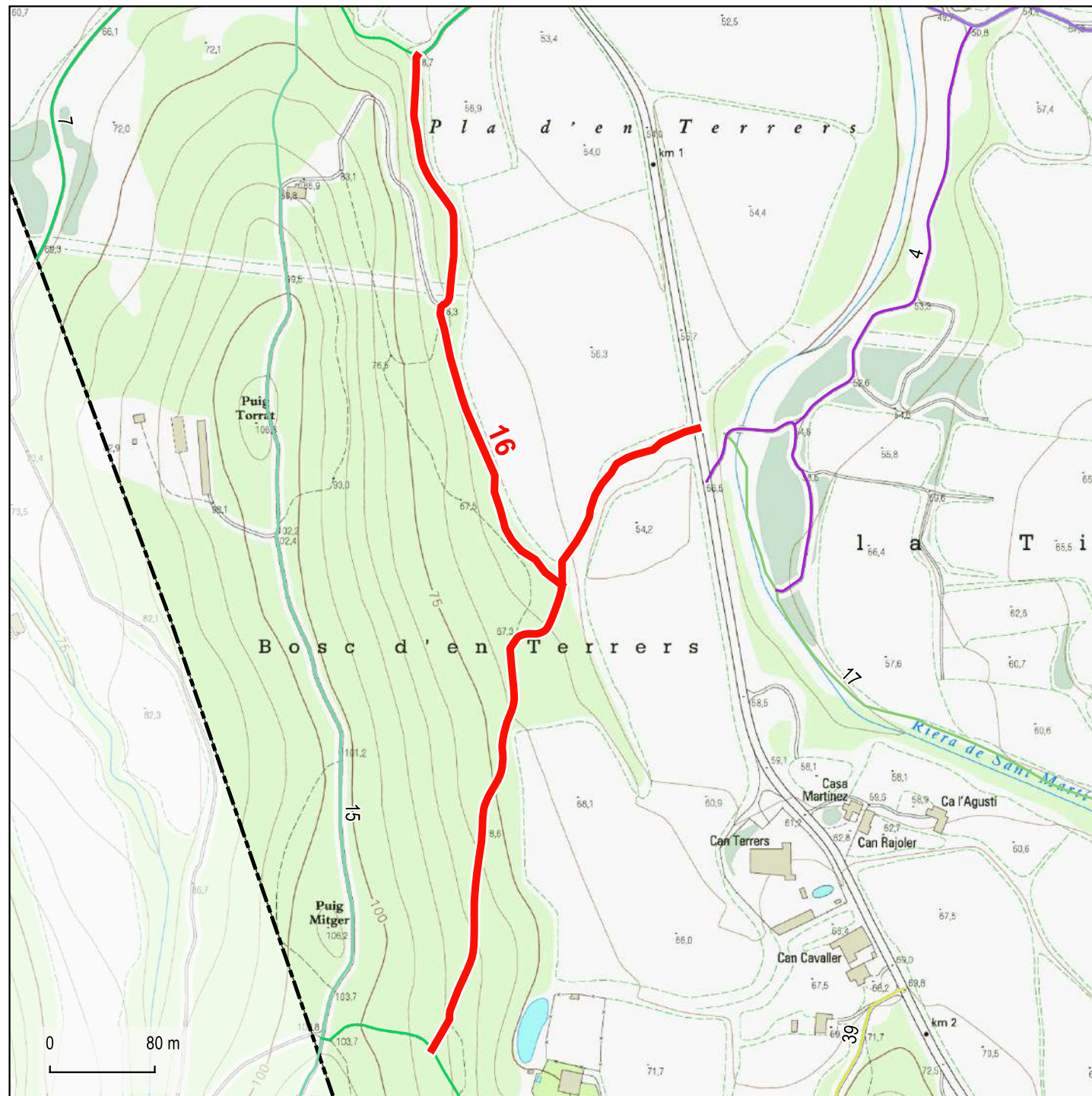


Direcció i recerca: Xavier Campillo i Besses  
Cartografia i SIG: Anna Seuba i Barcons



16

## Camí del Bosc d'en Terrers



Base: Topogràfics de Institut Cartogràfic i Geològic de Catalunya (ICGC)

- Límit urbà (Cadastre)
- Límit municipal (ICGC)

### Dades tècniques:

**ORIGEN:** Crta. GIV-6701 (PK 1.2) / Camí del Torrent de Sant Pere i el Puig Trobat (07)

**FINAL:** Camí del Torrent de Sant Pere i el Puig Trobat (07)

**LONGITUD TOTAL:** 1.004 m

**TIPUS DE FERM (%):**

Asfalt: 0 %  
Terra: 100 %

**AMPLADA:**

Màxima: 3 m  
Mínima: 3 m

### Naturalesa del bé:

**CLASSE DE BÉ:** Demanial

**TÍTOL ADQUISITIU:** Prescripció immemorial

### Observacions:

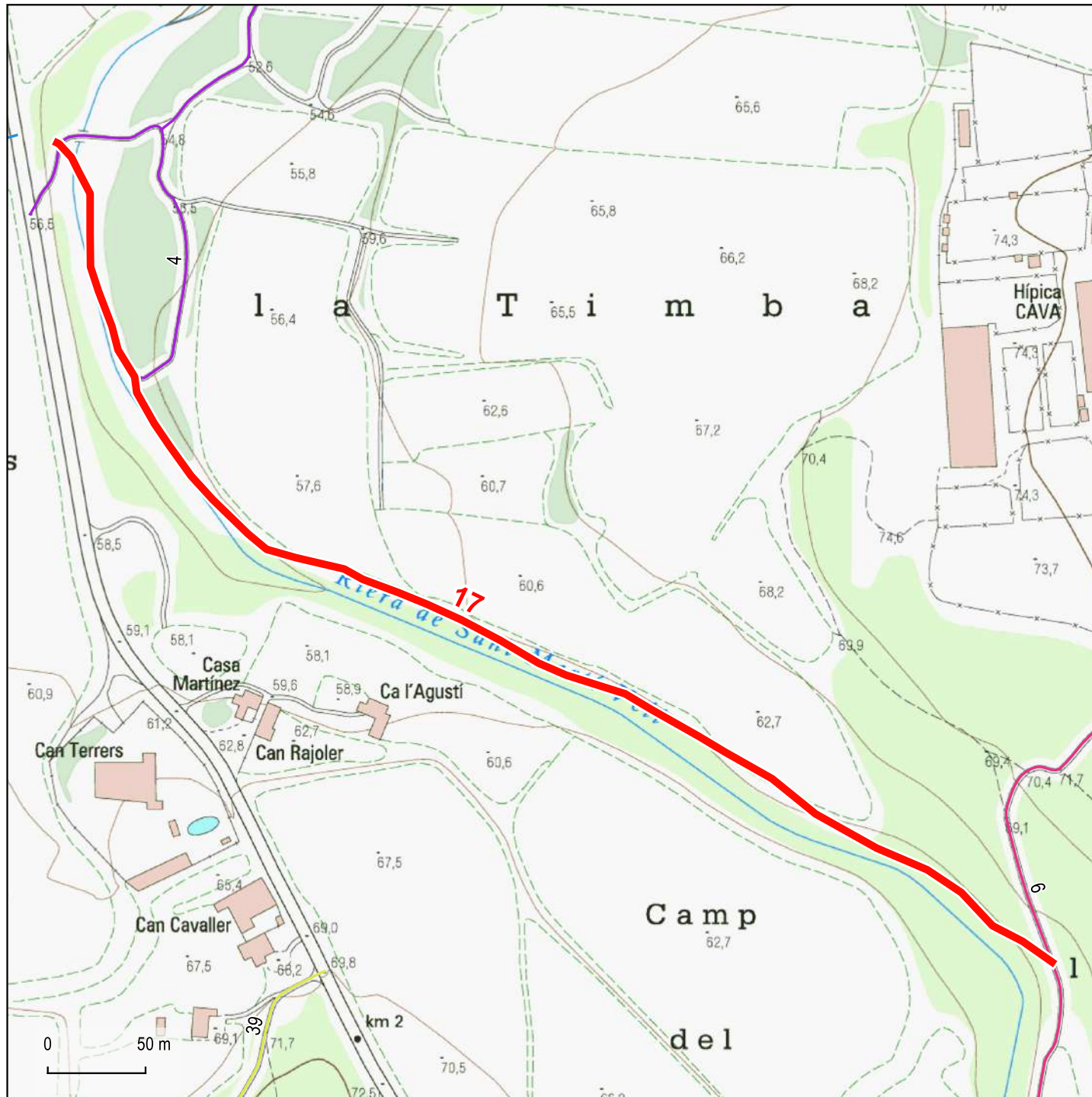






17

## Camí de la Timba



Base: Topogràfics de Institut Cartogràfic i Geològic de Catalunya (ICGC)

- Límit urbà (Cadastre)
- Límit municipal (ICGC)

### Dades tècniques:

**ORIGEN:** Camí del veïnat de Rissec per la Riera de Sant Martí Vell (04)

**FINAL:** Camí de Mollet (06), (La Roureda)

**LONGITUD TOTAL:** 701 m

**TIPUS DE FERM (%):**

Asfalt: 0 %  
Terra: 100 %

**AMPLADA:**

Màxima: 2,5 m  
Mínima: 2,5 m

### Naturalesa del bé:

**CLASSE DE BÉ:** Demanial

**TÍTOL ADQUISITIU:** Prescripció immemorial

### Observacions:



Direcció i recerca: Xavier Campillo i Besses  
Cartografia i SIG: Anna Seuba i Barcons



18

## Camí de la Font de Vilossa



Base: Topogràfics de Institut Cartogràfic i Geològic de Catalunya (ICGC)

- Límit urbà (Cadastre)
- Límit municipal (ICGC)

## Dades tècniques:

ORIGEN: Nucli urbà de la Villosa

FINAL: Can Ramel

LONGITUD TOTAL: 346 m

TIPUS DE FERM (%):

Asfalt: 0 %  
Terra: 100 %

AMPLADA:

Màxima: 3 m  
Mínima: 3 m

## Naturalesa del bé:

CLASSE DE BÉ: Demanial

TÍTOL ADQUISITIU: Prescripció immemorial

## Observacions:

El ramal del camí que baixa a la font des de l'aparcament correspon a un vial urbanitzat amb escales de pedra

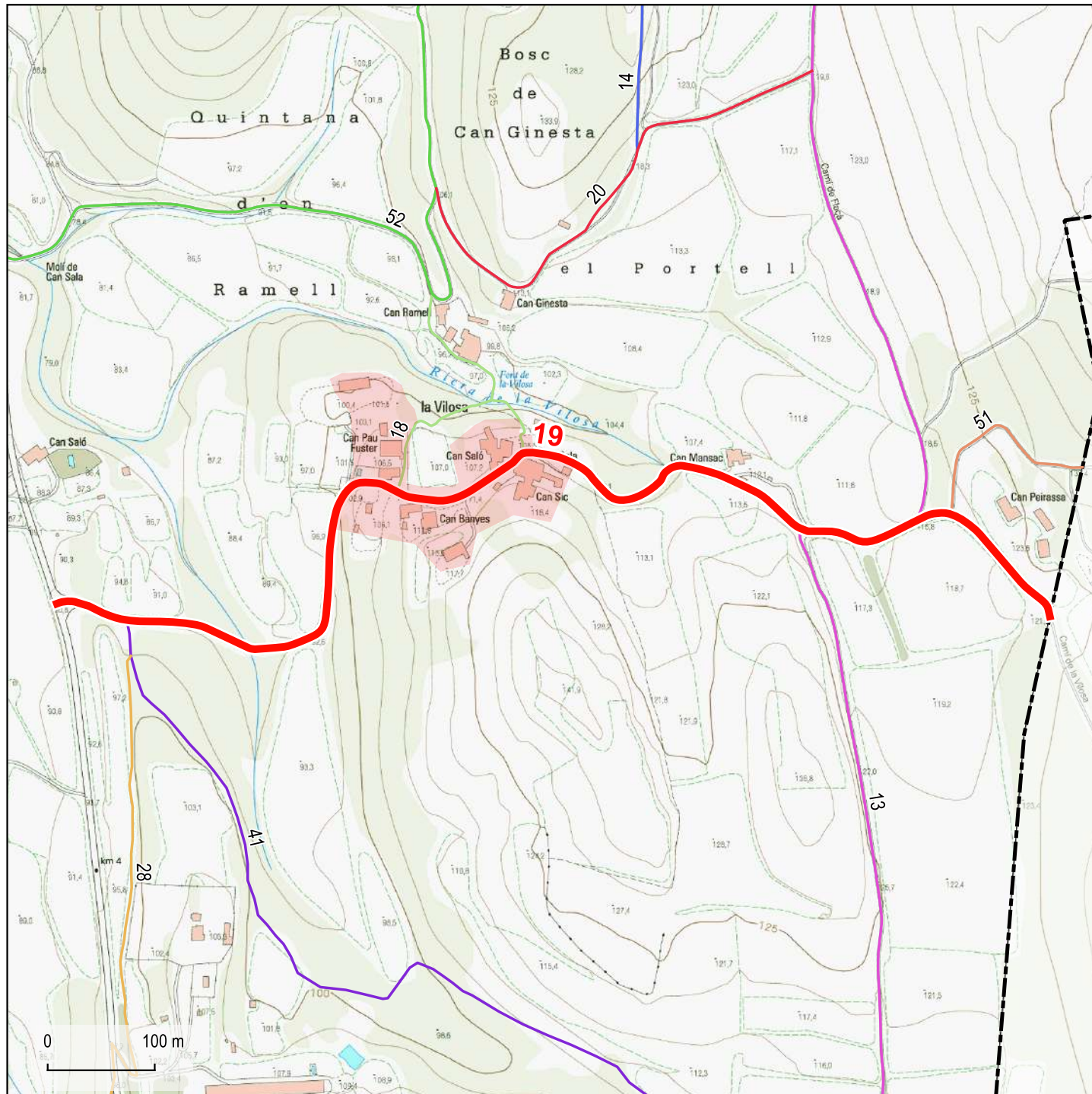


Direcció i recerca: Xavier Campillo i Besses  
Cartografia i SIG: Anna Seuba i Barcons



19

## Camí de Vilossa



Base: Topogràfics de Institut Cartogràfic i Geològic de Catalunya (ICGC)

- Límit urbà (Cadastre)
- Límit municipal (ICGC)

### Dades tècniques:

**ORIGEN:** Crta. GIV-6701 (PK 3.7)

**FINAL:** Límit municipal de la Pera

**LONGITUD TOTAL:** 1.164 m

**TIPUS DE FERM (%):**

Asfalt: 100 %  
Terra: 0 %

**AMPLADA:**

Màxima: 3 m  
Mínima: 3 m

### Naturalesa del bé:

**CLASSE DE BÉ:** Demanial

**TÍTOL ADQUISITIU:** Prescripció immemorial

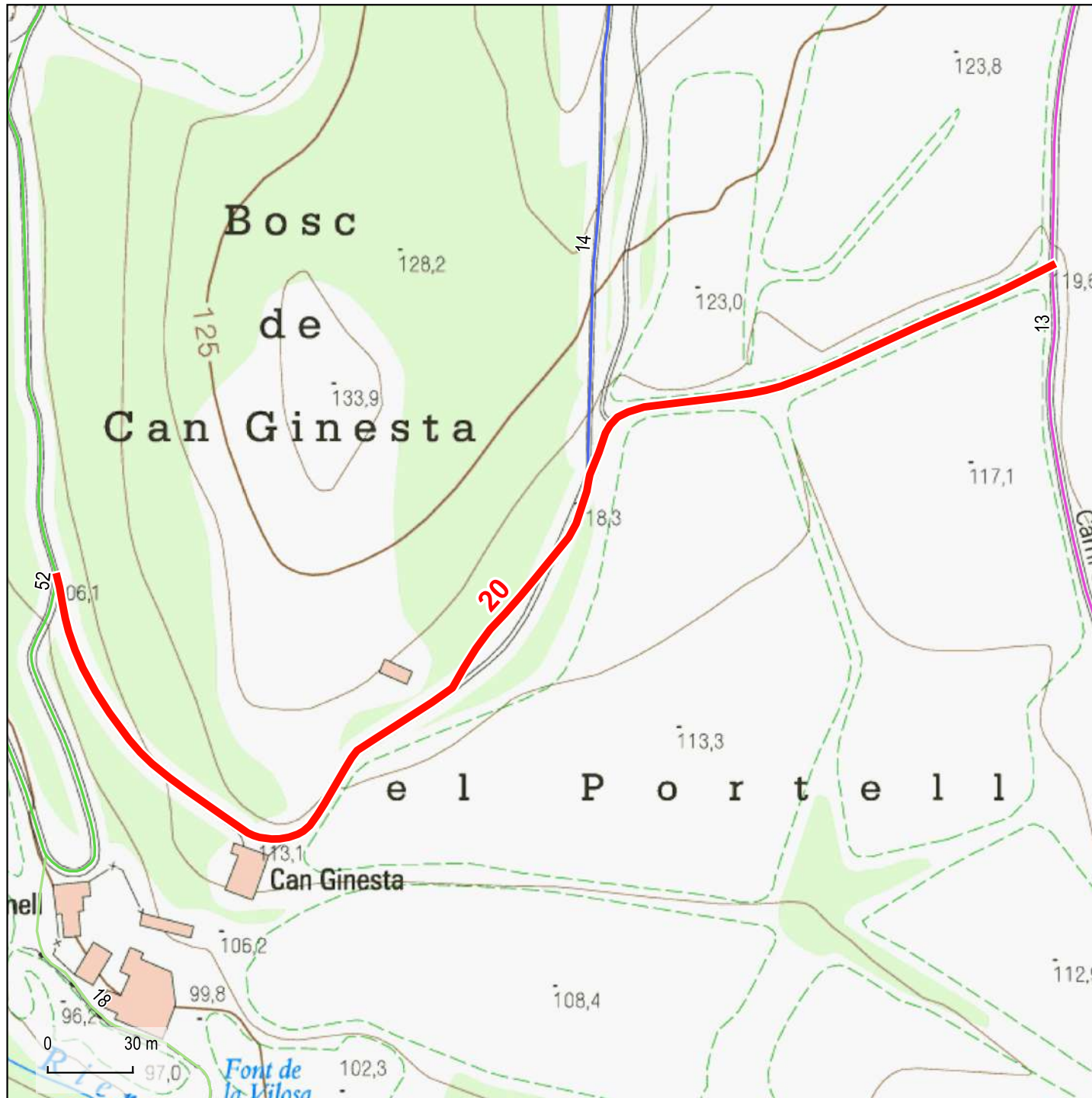
### Observacions:





20

Camí de Vilossa a Flaçà



Base: Topogràfics de Institut Cartogràfic i Geològic de Catalunya (ICGC)

- Límit urbà (Cadastre)
- Límit municipal (ICGC)

Dades tècniques:

ORIGEN: Camí de Can Costa

FINAL: Camí de Madremanya a Vilossa i Flaçà (13)

LONGITUD TOTAL: 489 m

TIPUS DE FERM (%):

Asfalt: 0 %  
Terra: 100 %

AMPLADA:

Màxima: 3 m  
Mínima: 3 m

Naturalesa del bé:

CLASSE DE BÉ: Demanial

TÍTOL ADQUISITIU: Prescripció immemorial

Observacions:

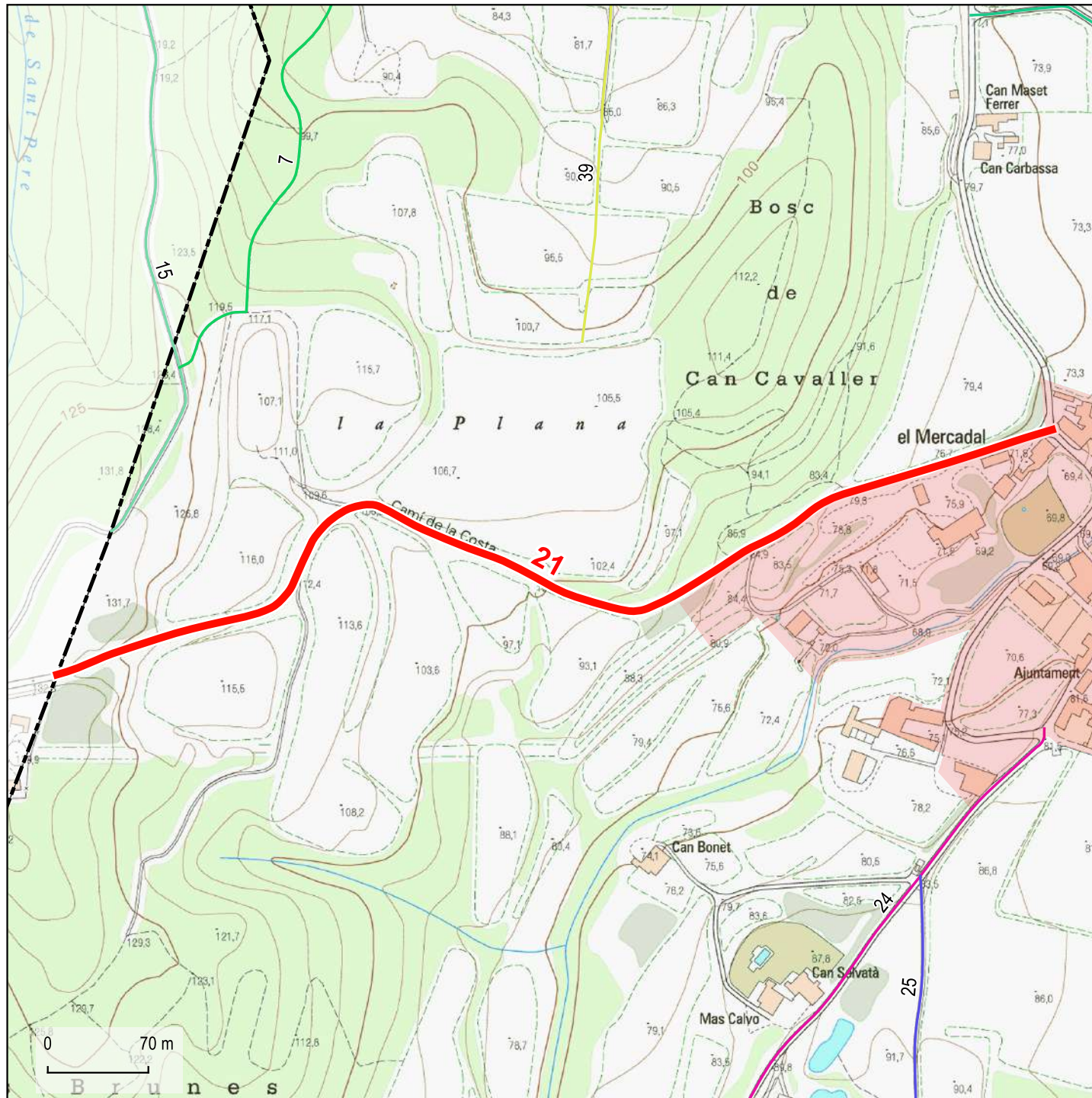


Direcció i recerca: Xavier Campillo i Besses  
Cartografia i SIG: Anna Seuba i Barcons



21

## Camí de Sant Martí Vell a Juià



Base: Topogràfics de Institut Cartogràfic i Geològic de Catalunya (ICGC)

- Límit urbà (Cadastre)
- Límit municipal (ICGC)

### Dades tècniques:

**ORIGEN:** Nucli urbà de Sant Martí Vell

**FINAL:** Límit municipal de Juià

**LONGITUD TOTAL:** 781 m

**TIPUS DE FERM (%):**

Asfalt: 100 %  
Terra: 0 %

**AMPLADA:**

Màxima: 5,5 m  
Mínima: 5,5 m

### Naturalesa del bé:

**CLASSE DE BÉ:** Demanial

**TÍTOL ADQUISITIU:** Prescripció immemorial

### Observacions:

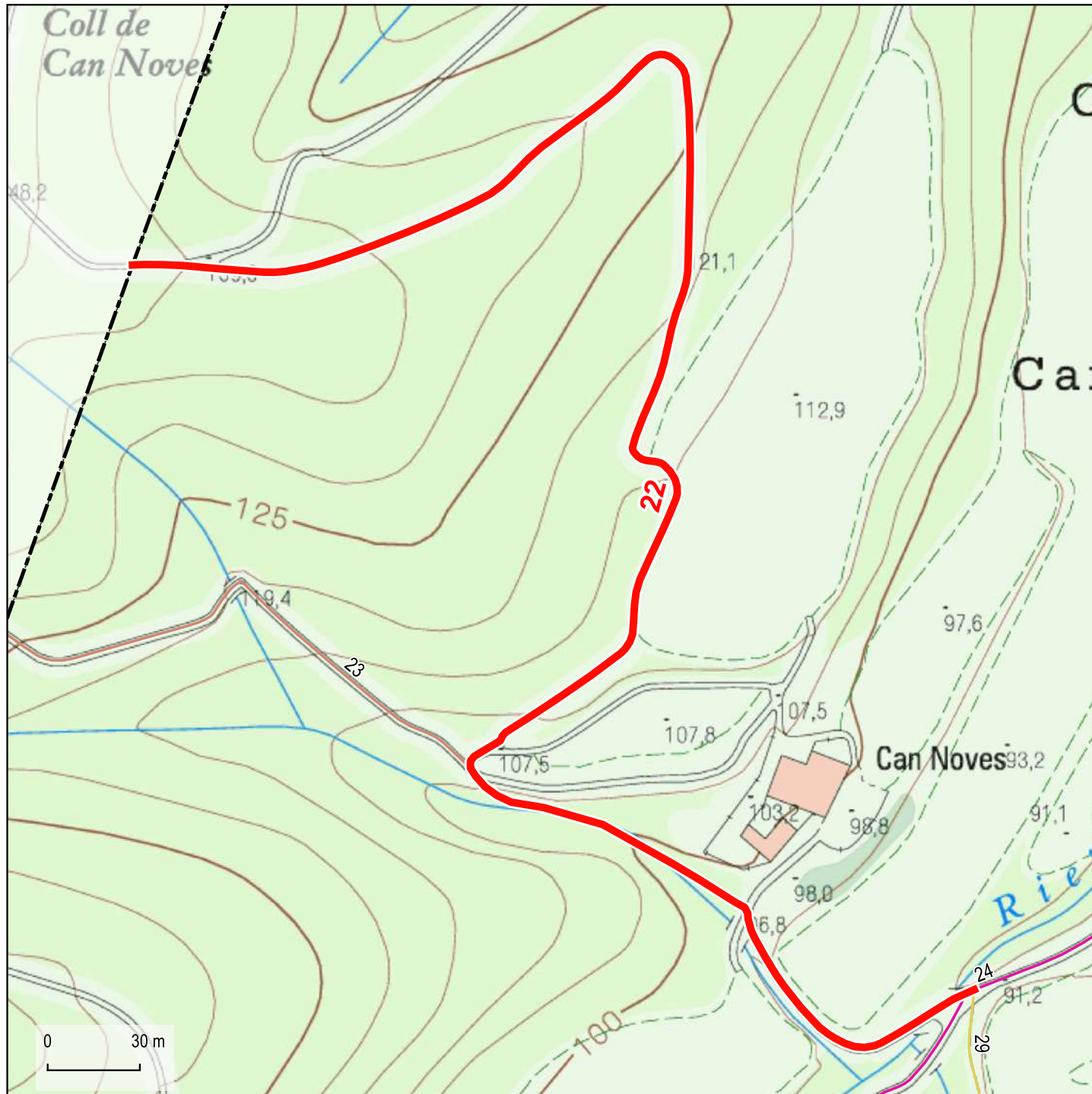


Direcció i recerca: Xavier Campillo i Besses  
Cartografia i SIG: Anna Seuba i Barcons



22

Camí vell de Sant Martí Vell a Juià



Dades tècniques:

ORIGEN: Riera de Gatell

FINAL: Límit municipal de Juià

LONGITUD TOTAL: 677 m

TIPUS DE FERM (%):

Asfalt: 0 %  
Terra: 100 %

AMPLADA:

Màxima: 2,5 m  
Mínima: 2,5 m

Naturalesa del bé:

CLASSE DE BÉ: Demanial

TÍTOL ADQUISITIU: Prescripció immemorial

Observacions:

Base: Topogràfics de Institut Cartogràfic i Geològic de Catalunya (ICGC)

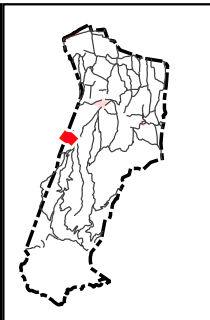
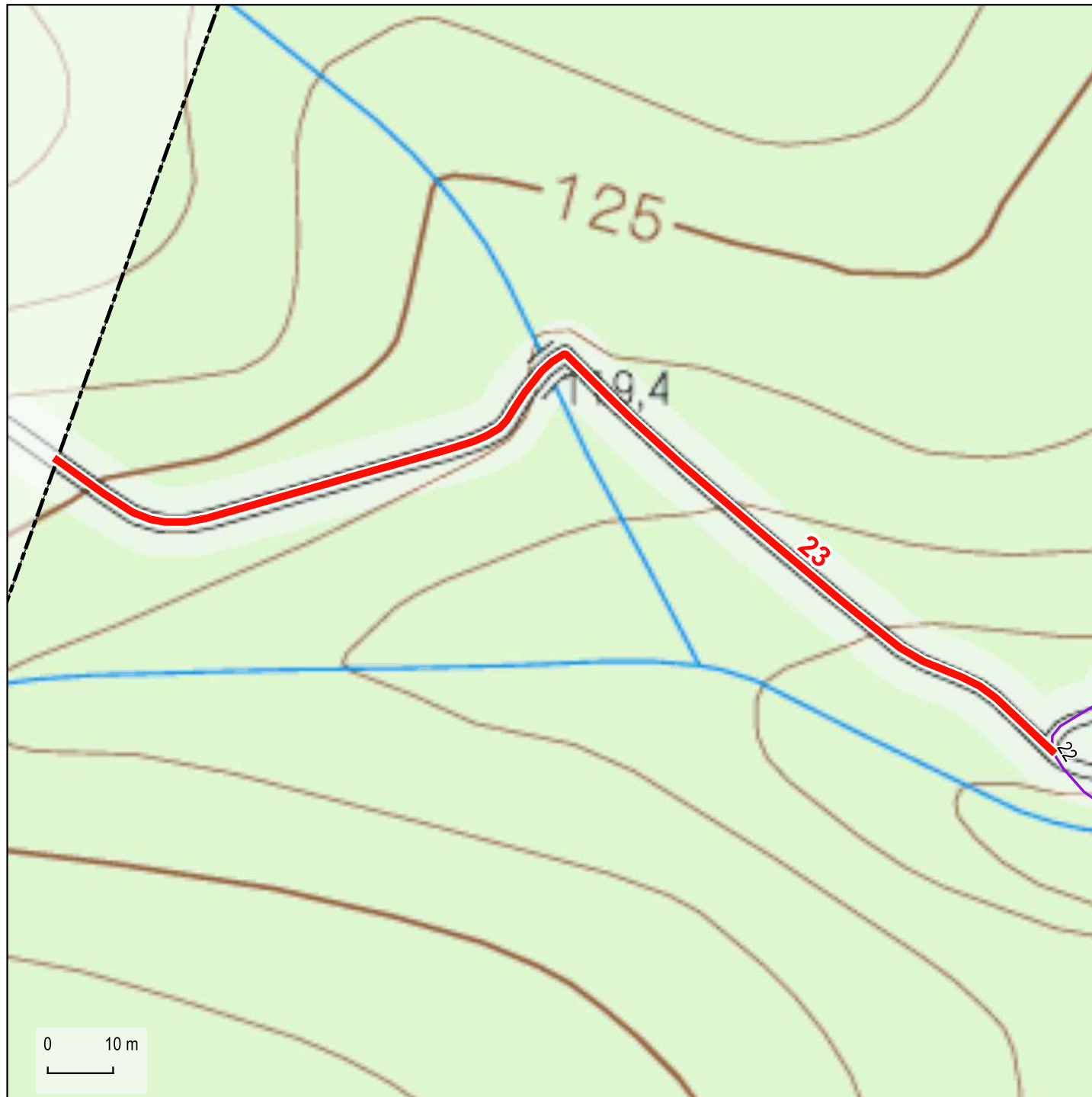
- Límit urbà (Cadastre)
- Límit municipal (ICGC)





23

## Camí de Can Noves i el castell de Juià



## Dades tècniques:

ORIGEN: Camí vell de Sant Martí Vell a Juià (22)

FINAL: Límit municipal de Juià

LONGITUD TOTAL: 185 m

## TIPUS DE FERM (%):

Asfalt: 0 %  
Terra: 100 %

## AMPLADA:

Màxima: 3 m  
Mínima: 3 m

## Naturalesa del bé:

CLASSE DE BÉ: Demanial

TÍTOL ADQUISITIU: Prescripció immemorial

## Observacions:

- Límit urbà (Cadastre)
- Límit municipal (ICGC)

Base: Topogràfics de Institut Cartogràfic i Geològic de Catalunya (ICGC)

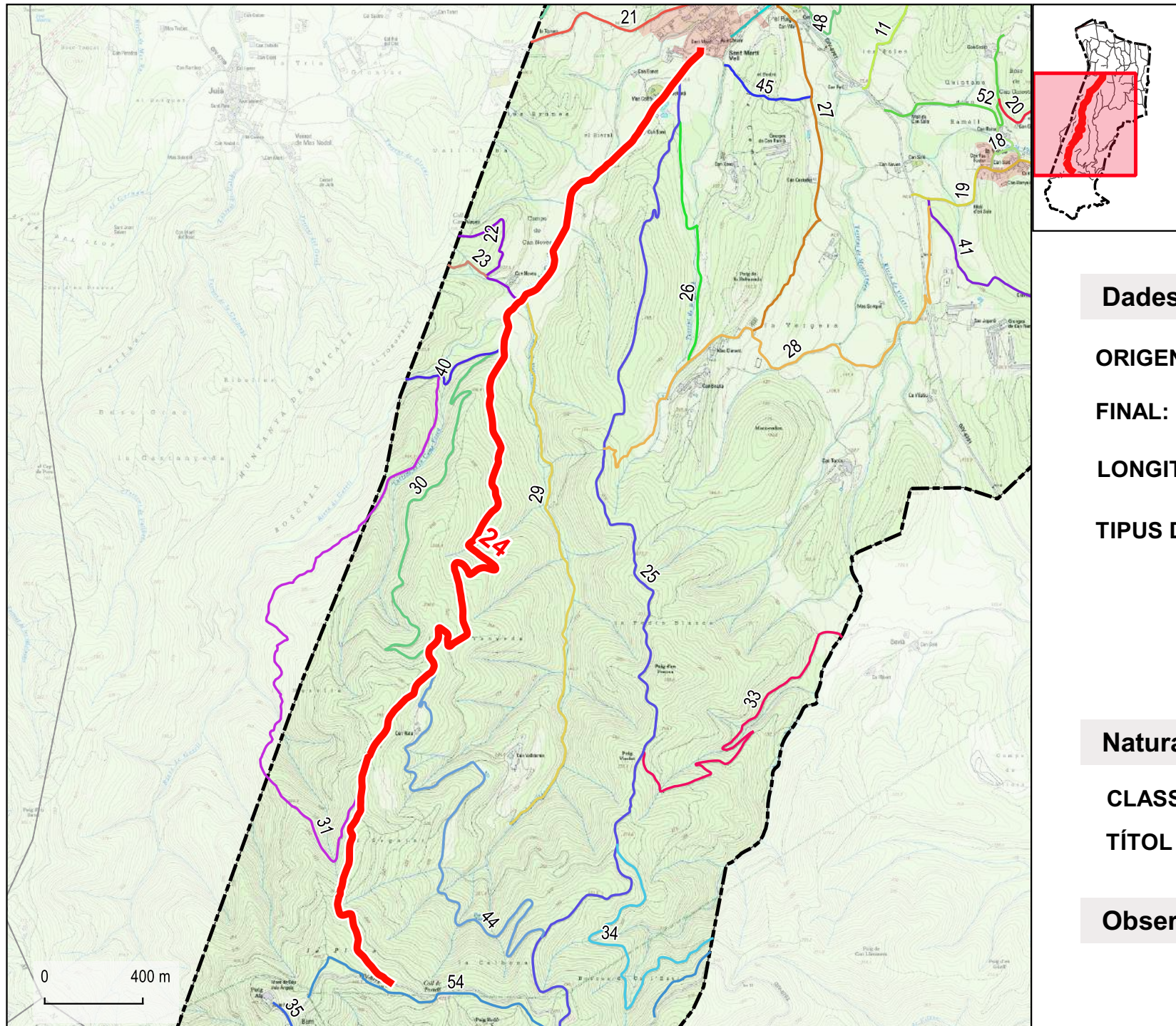


Direcció i recerca: Xavier Campillo i Besses  
Cartografia i SIG: Anna Seuba i Barcons



24

## Camí dels Angels



Base: Topogràfics de Institut Cartogràfic i Geològic de Catalunya (ICGC)

- Límit urbà (Cadastre)
- Límit municipal (ICGC)

### Dades tècniques:

**ORIGEN:** Nucli urbà de Sant Martí Vell

**FINAL:** Crta. GIV-6703 (PK 11)

**LONGITUD TOTAL:** 4.962 m

**TIPUS DE FERM (%):**

Asfalt: 100 %  
Terra: 0 %

**AMPLADA:**

Màxima: 4 m  
Mínima: 4 m

### Naturalesa del bé:

**CLASSE DE BÉ:** Demanial

**TÍTOL ADQUISITIU:** Prescripció immemorial

### Observacions:



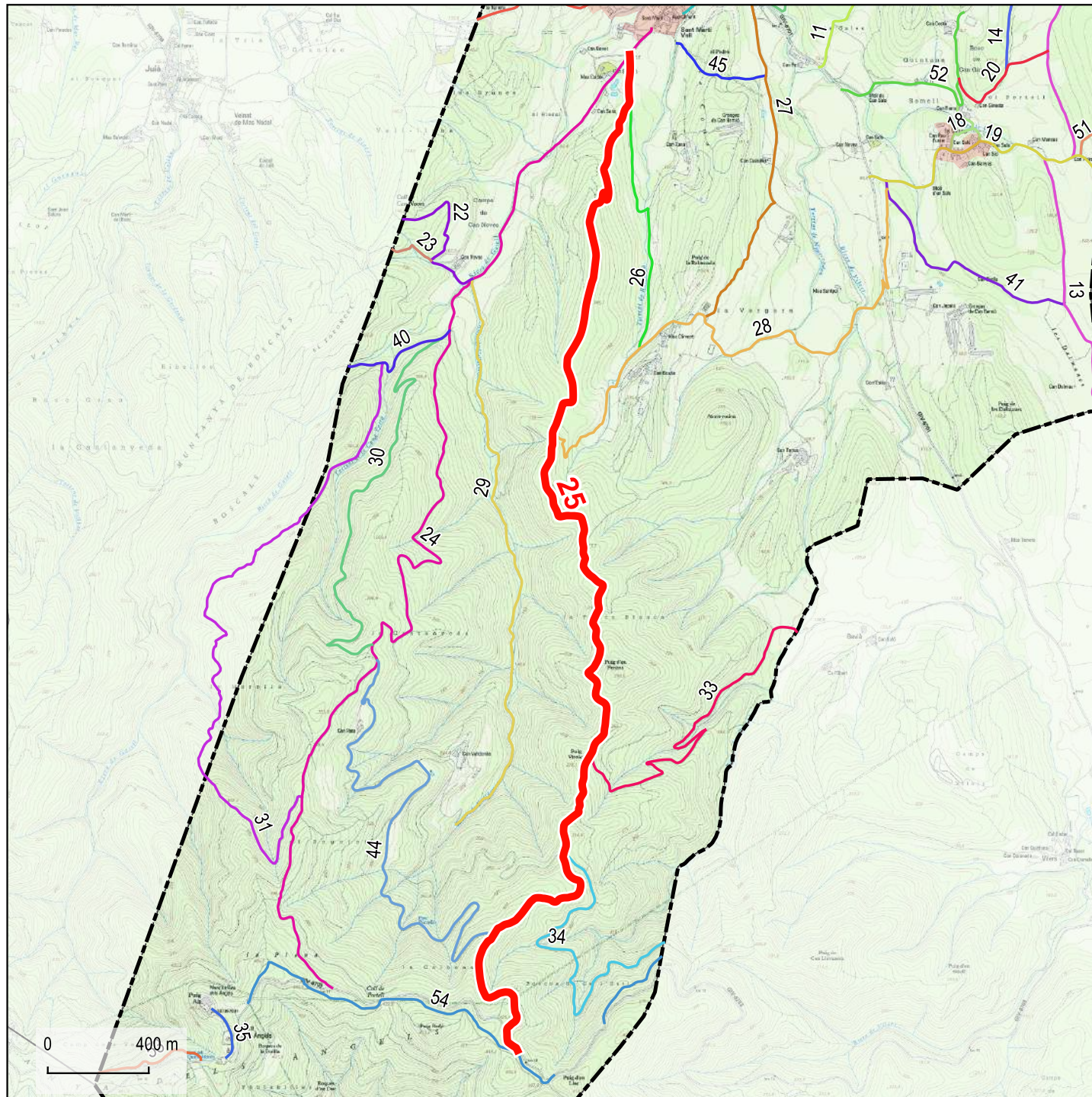
Direcció i recerca: Xavier Campillo i Besses  
Cartografia i SIG: Anna Seuba i Barcons





25

## Camí de la serra de Mavilar



Base: Topogràfics de Institut Cartogràfic i Geològic de Catalunya (ICGC)

- Límit urbà (Cadastre)
- Límit municipal (ICGC)

### Dades tècniques:

**ORIGEN:** Camí dels Àngels (24)

**FINAL:** Crta. GIV-6703 (PK 11.9)

**LONGITUD TOTAL:** 4.860 m

**TIPUS DE FERM (%):**

Asfalt: 0 %  
Terra: 100 %

**AMPLADA:**

Màxima: 4,5 m  
Mínima: 4,5 m

### Naturalesa del bé:

**CLASSE DE BÉ:** Demanial

**TÍTOL ADQUISITIU:** Prescripció immemorial

### Observacions:

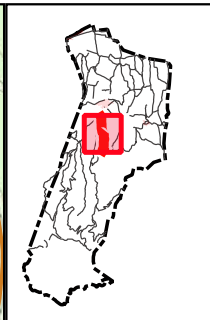
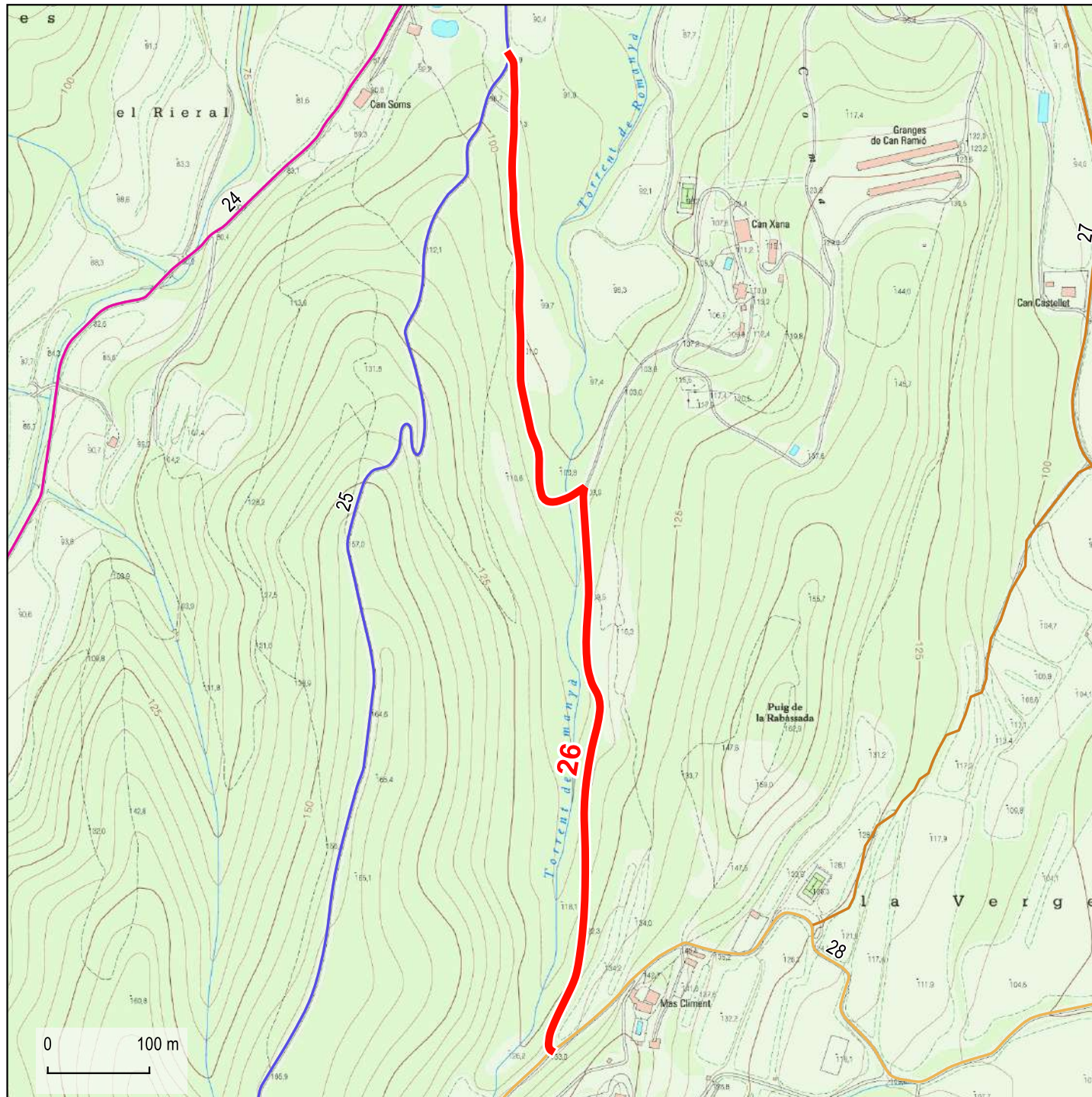


Direcció i recerca: Xavier Campillo i Besses  
Cartografia i SIG: Anna Seuba i Barcons



26

## Camí del torrent de Romanyà



### Dades tècniques:

**ORIGEN:** Camí de la serra de Mavilar

**FINAL:** Camí vell de Villosa al santuari de la Mare de Déu dels Angels (28),  
(a prop de Mas Climent)

**LONGITUD TOTAL:** 1.052 m

### TIPUS DE FERM (%):

Asfalt: 0 %  
Terra: 100 %

### AMPLADA:

Màxima: 3 m  
Mínima: 3 m

### Naturalesa del bé:

**CLASSE DE BÉ:** Demanial

**TÍTOL ADQUISITIU:** Prescripció immemorial

### Observacions:

Base: Topogràfics de Institut Cartogràfic i Geològic de Catalunya (ICGC)

- Límit urbà (Cadastre)
- Límit municipal (ICGC)

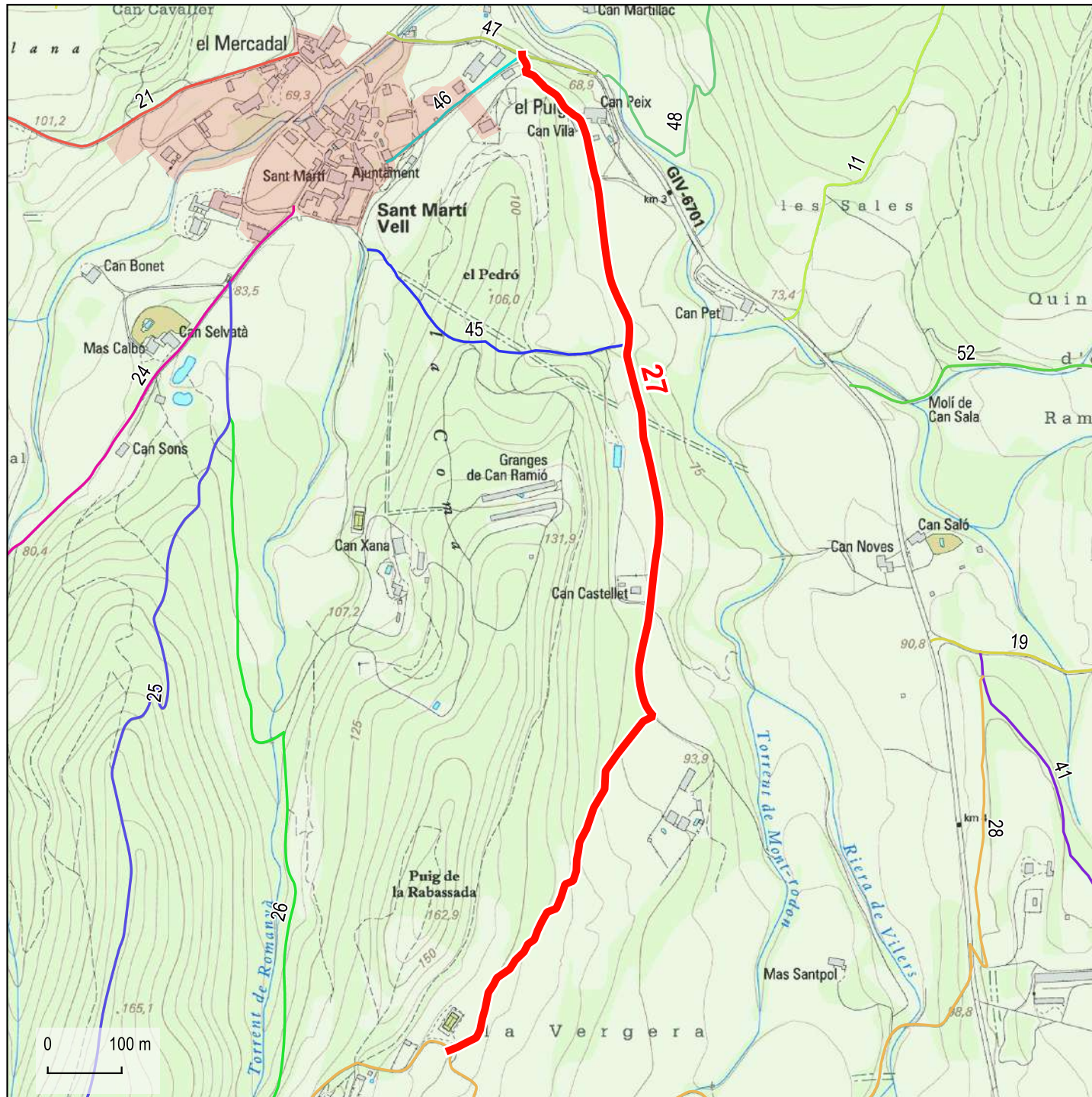


Direcció i recerca: Xavier Campillo i Besses  
Cartografia i SIG: Anna Seuba i Barcons



27

## Camí de les Quintanes



Base: Topogràfics de Institut Cartogràfic i Geològic de Catalunya (ICGC)

- Límit urbà (Cadastre)
- Límit municipal (ICGC)

### Dades tècniques:

**ORIGEN:** Camí de la carretera al Veïnat del Puig

**FINAL:** Camí vell de Villosa al santuari de la Mare de Déu dels Angels (28),  
(a prop de Mas Climent)

**LONGITUD TOTAL:** 1.517 m

### TIPUS DE FERM (%):

Asfalt: 49 %  
Terra: 51 %

### AMPLADA:

Màxima: 3 m  
Mínima: 3 m

### Naturalesa del bé:

**CLASSE DE BÉ:** Demanial

**TÍTOL ADQUISITIU:** Prescripció immemorial

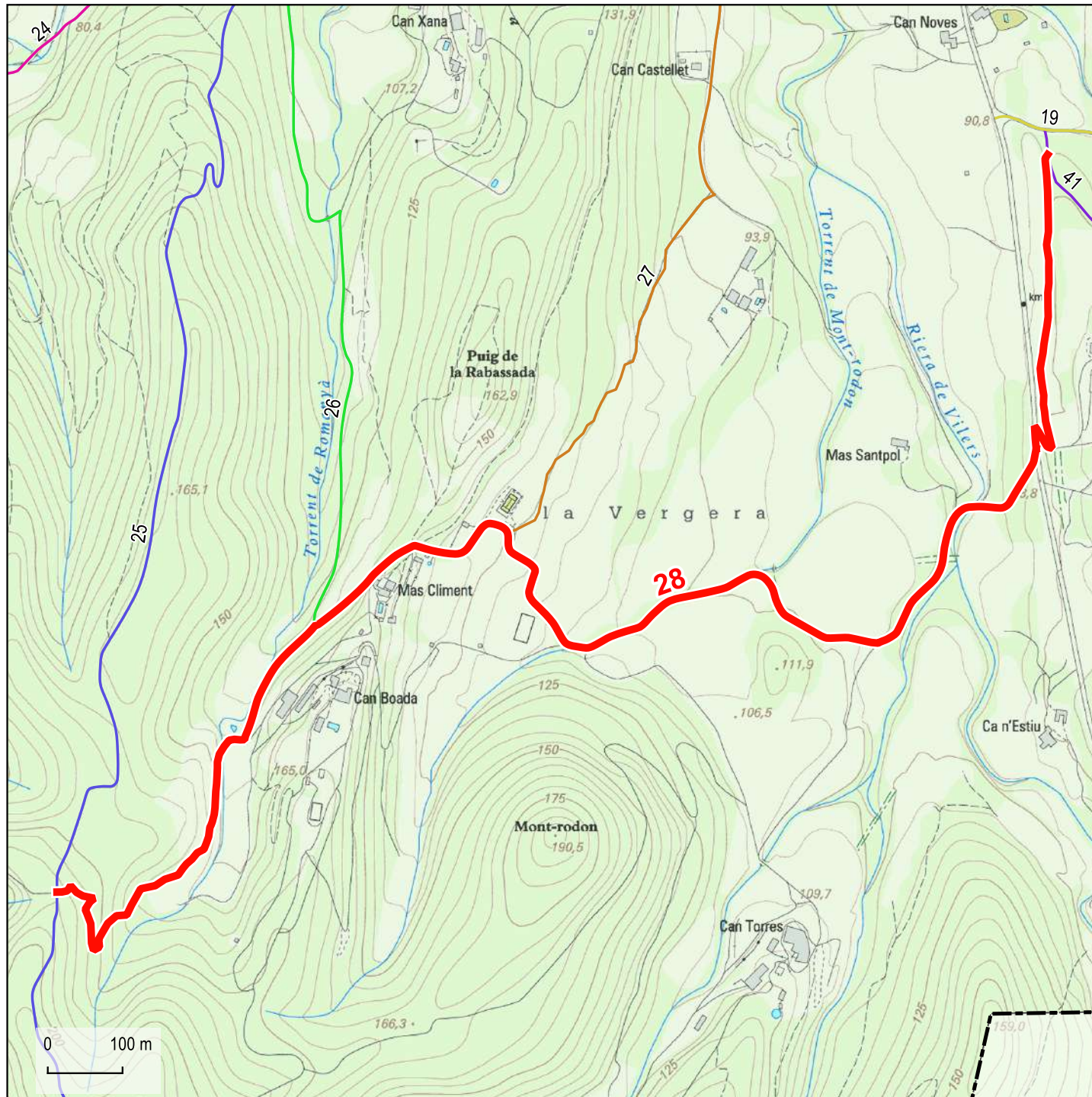
### Observacions:





28

## Camí vell de Vilossa al santuari de la Mare de Déu dels Àngels



Base: Topogràfics de Institut Cartogràfic i Geològic de Catalunya (ICGC)

- Límit urbà (Cadastre)
- Límit municipal (ICGC)

### Dades tècniques:

**ORIGEN:** Camí vell de Madremanya (41)

**FINAL:** Camí de la serra de Mavilar (25)

**LONGITUD TOTAL:** 2.532 m

**TIPUS DE FERM (%):**

Asfalt: 7 %  
Terra: 93 %

**AMPLADA:**

Màxima: 7 m  
Mínima: 2 m

### Naturalesa del bé:

**CLASSE DE BÉ:** Demanial

**TÍTOL ADQUISITIU:** Prescripció immemorial

### Observacions:

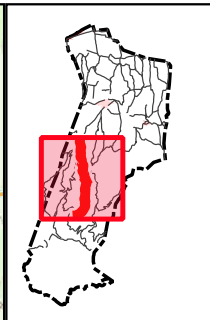
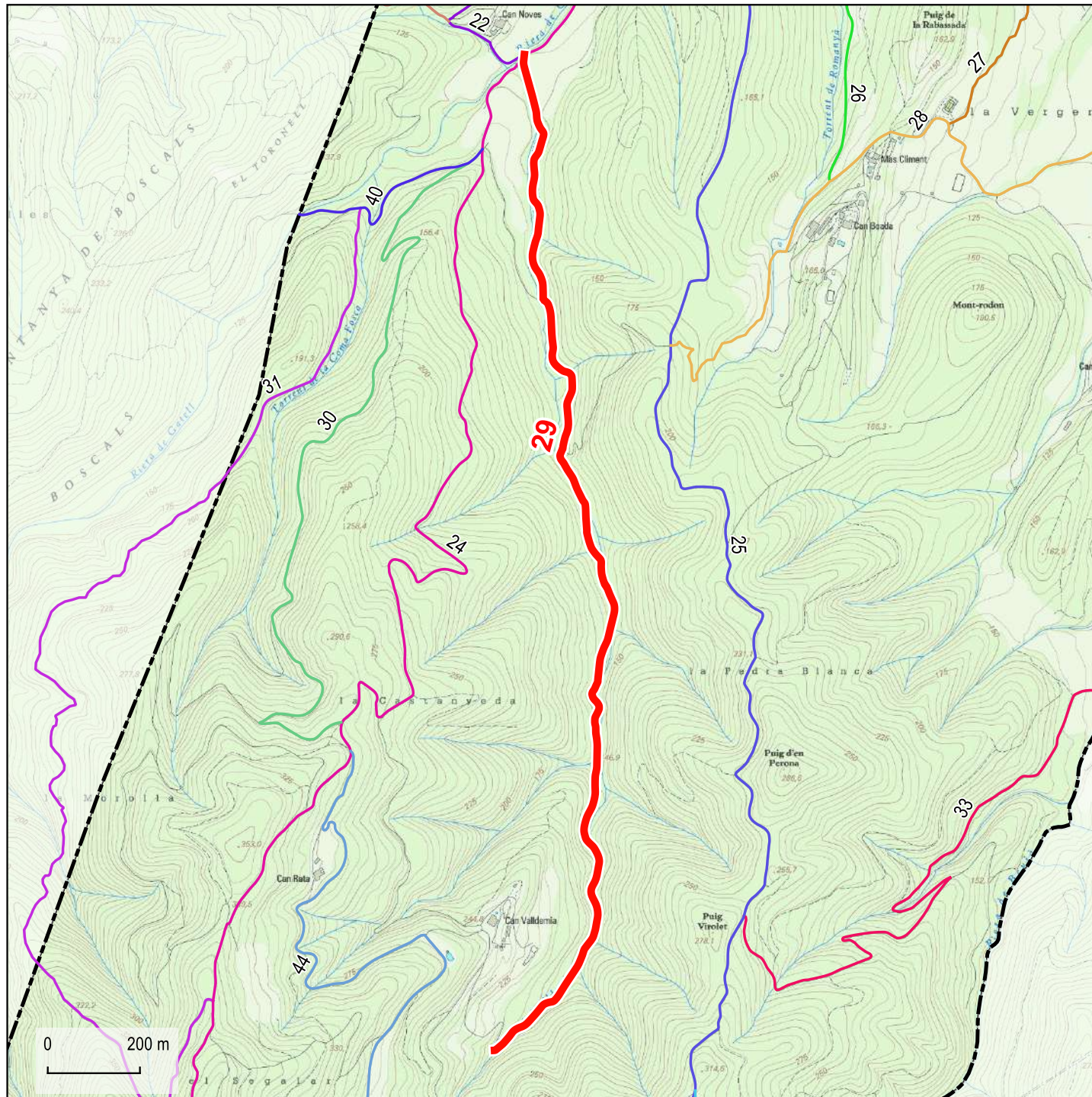


Direcció i recerca: Xavier Campillo i Besses  
Cartografia i SIG: Anna Seuba i Barcons



29

## Camí de la Riera de Valldemia



### Dades tècniques:

**ORIGEN:** Camí dels Àngels (24), (a prop de Can Noves)

**FINAL:** Riera de Valldemia (A prop de Can Valldemia)

**LONGITUD TOTAL:** 2.366 m

**TIPUS DE FERM (%):**

Asfalt: 0 %  
Terra: 100 %

**AMPLADA:**

Màxima: 3 m  
Mínima: 3 m

### Naturalesa del bé:

**CLASSE DE BÉ:** Demanial

**TÍTOL ADQUISITIU:** Prescripció immemorial

### Observacions:

Base: Topogràfics de Institut Cartogràfic i Geològic de Catalunya (ICGC)

- Límit urbà (Cadastre)
- Límit municipal (ICGC)

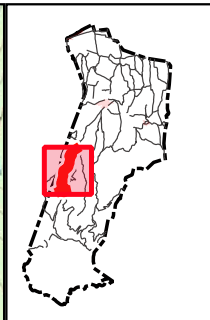
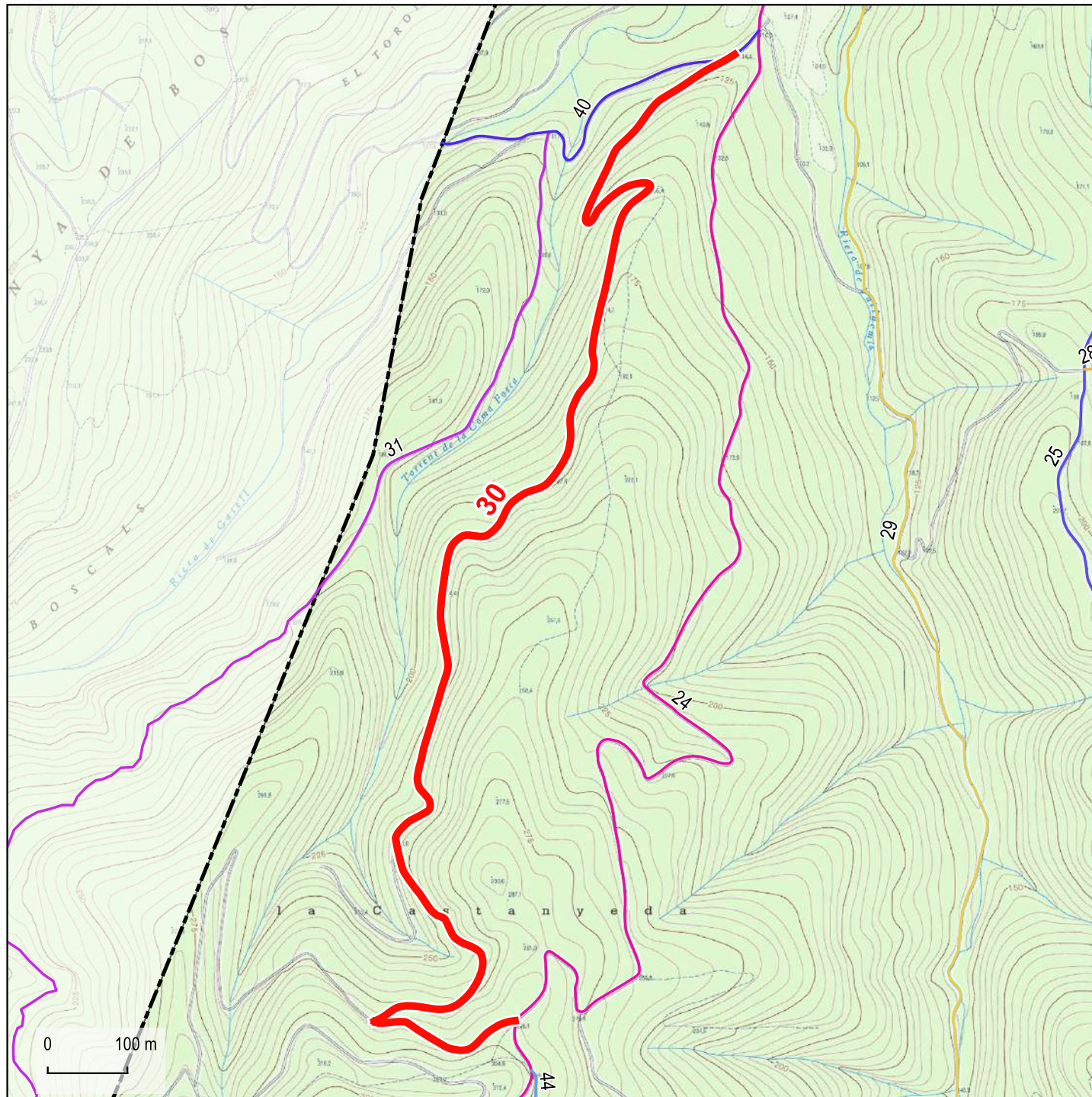


Direcció i recerca: Xavier Campillo i Besses  
Cartografia i SIG: Anna Seuba i Barcons



30

## Camí de la Castanyeda



### Dades tècniques:

**ORIGEN:** Camí de la Riera del Gatell

**FINAL:** Camí dels Angels (24), (La Castanyeda)

**LONGITUD TOTAL:** 1.931 m

**TIPUS DE FERM (%):**

Asfalt: 0 %  
Terra: 100 %

**AMPLADA:**

Màxima: 3 m  
Mínima: 3 m

### Naturalesa del bé:

**CLASSE DE BÉ:** Demanial

**TÍTOL ADQUISITIU:** Prescripció immemorial

### Observacions:

Base: Topogràfics de Institut Cartogràfic i Geològic de Catalunya (ICGC)

- Límit urbà (Cadastrè)
- Límit municipal (ICGC)

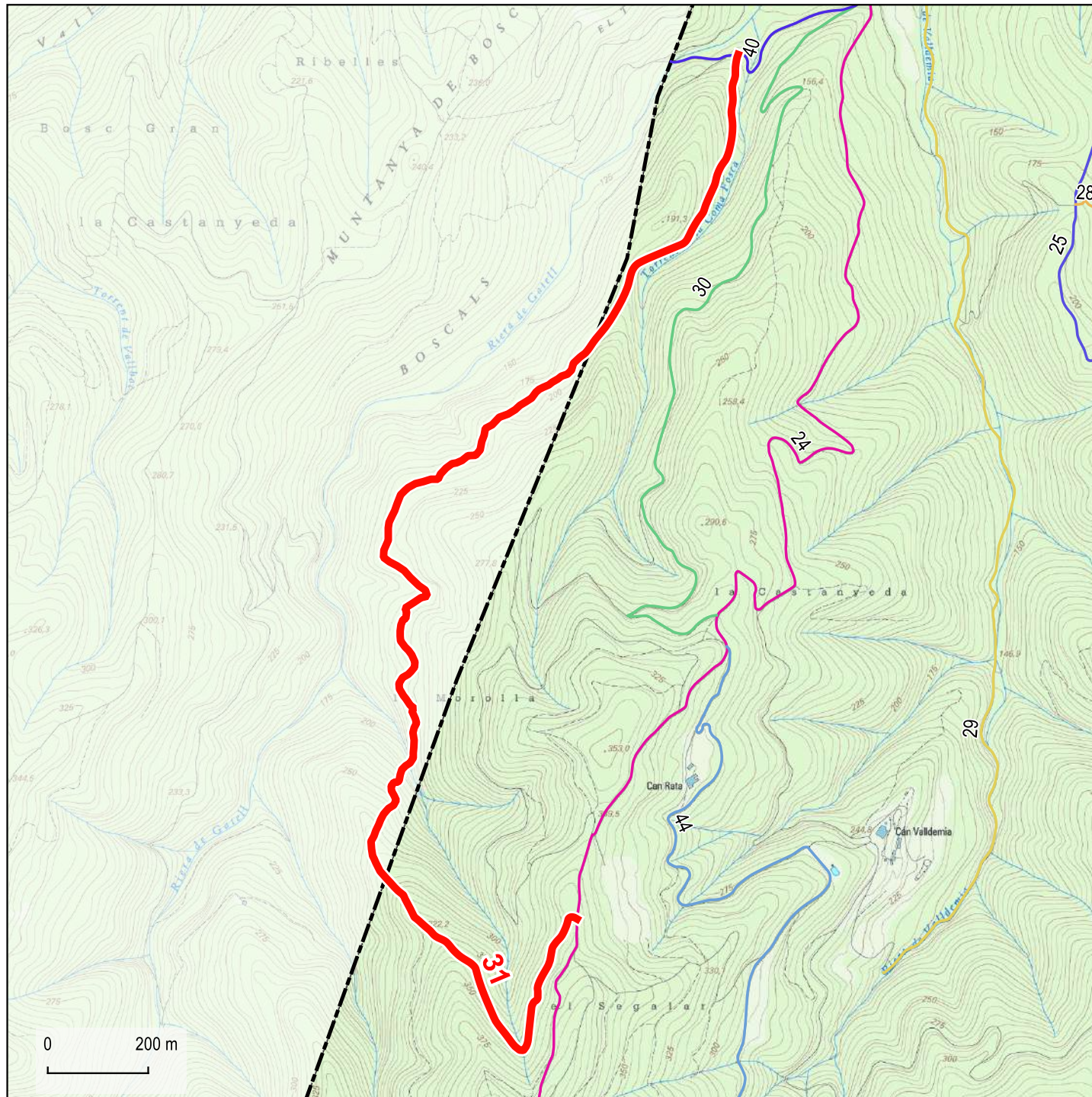


Direcció i recerca: Xavier Campillo i Besses  
Cartografia i SIG: Anna Seuba i Barcons



31

## Camí del torrent de la Coma Fosca



Base: Topogràfics de Institut Cartogràfic i Geològic de Catalunya (ICGC)

- Límit urbà (Cadastre)
- Límit municipal (ICGC)

### Dades tècniques:

**ORIGEN:** Camí de la Riera del Gatell

**FINAL:** Camí dels Angels (24), (El Segalar)

**LONGITUD TOTAL:** 2.887 m

**TIPUS DE FERM (%):**

Asfalt: 0 %  
Terra: 100 %

**AMPLADA:**

Màxima: 3 m  
Mínima: 3 m

### Naturalesa del bé:

**CLASSE DE BÉ:** Demanial

**TÍTOL ADQUISITIU:** Prescripció immemorial

### Observacions:

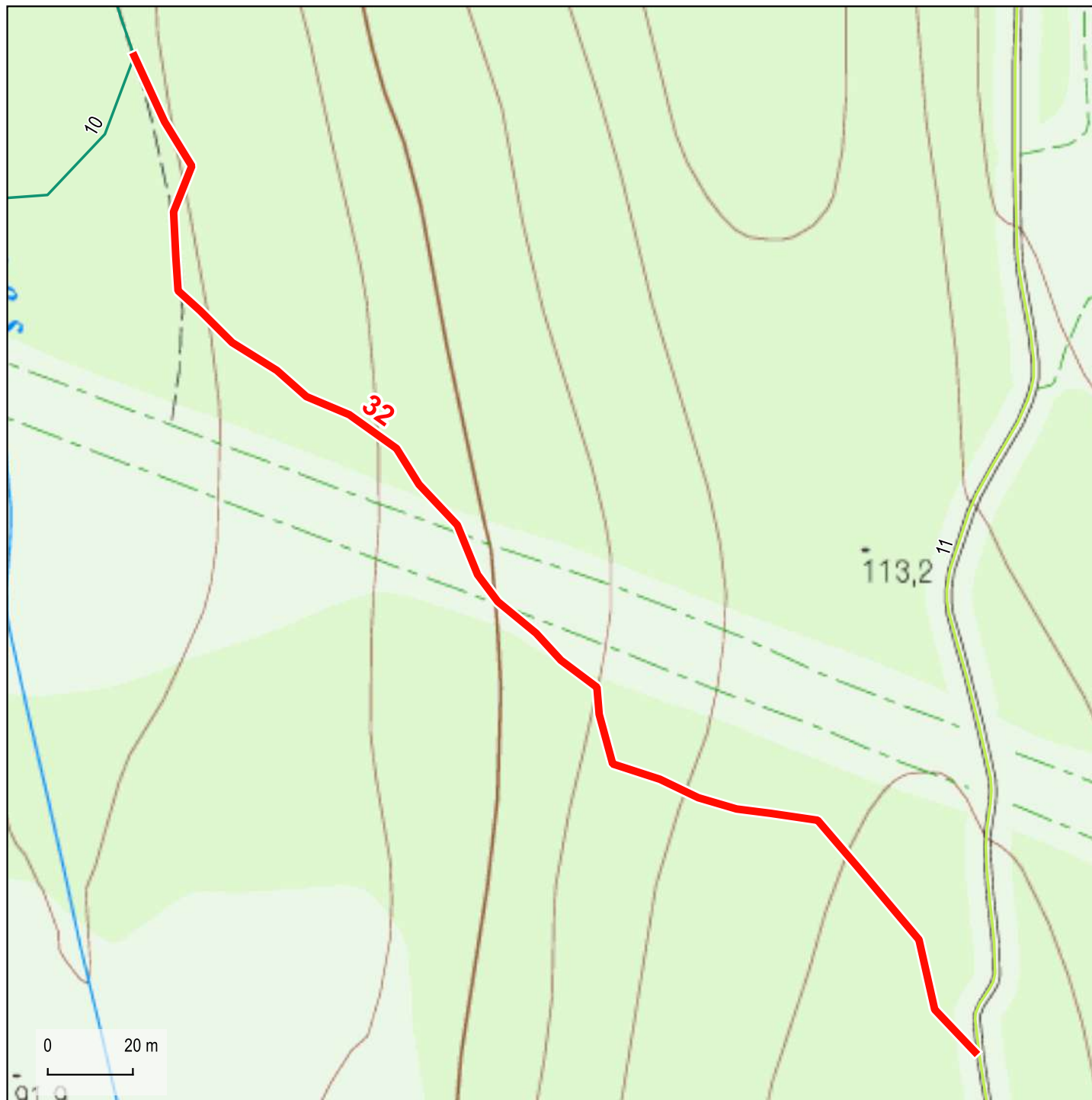


Direcció i recerca: Xavier Campillo i Besses  
Cartografia i SIG: Anna Seuba i Barcons



32

## Camí de la Mònica a les Valls



Base: Topogràfics de Institut Cartogràfic i Geològic de Catalunya (ICGC)

- Límit urbà (Cadastre)
- Límit municipal (ICGC)

**Dades tècniques:****ORIGEN:** Camí de les Valls a les Fontanes**FINAL:** Camí de les Valls (11)**LONGITUD TOTAL:** 334 m**TIPUS DE FERM (%):**

Asfalt: 0 %  
Terra: 100 %

**AMPLADA:**

Màxima: 2,5 m  
Mínima: 2,5 m

**Naturalesa del bé:****CLASSE DE BÉ:** Demanial**TÍTOL ADQUISITIU:** Prescripció immemorial**Observacions:**

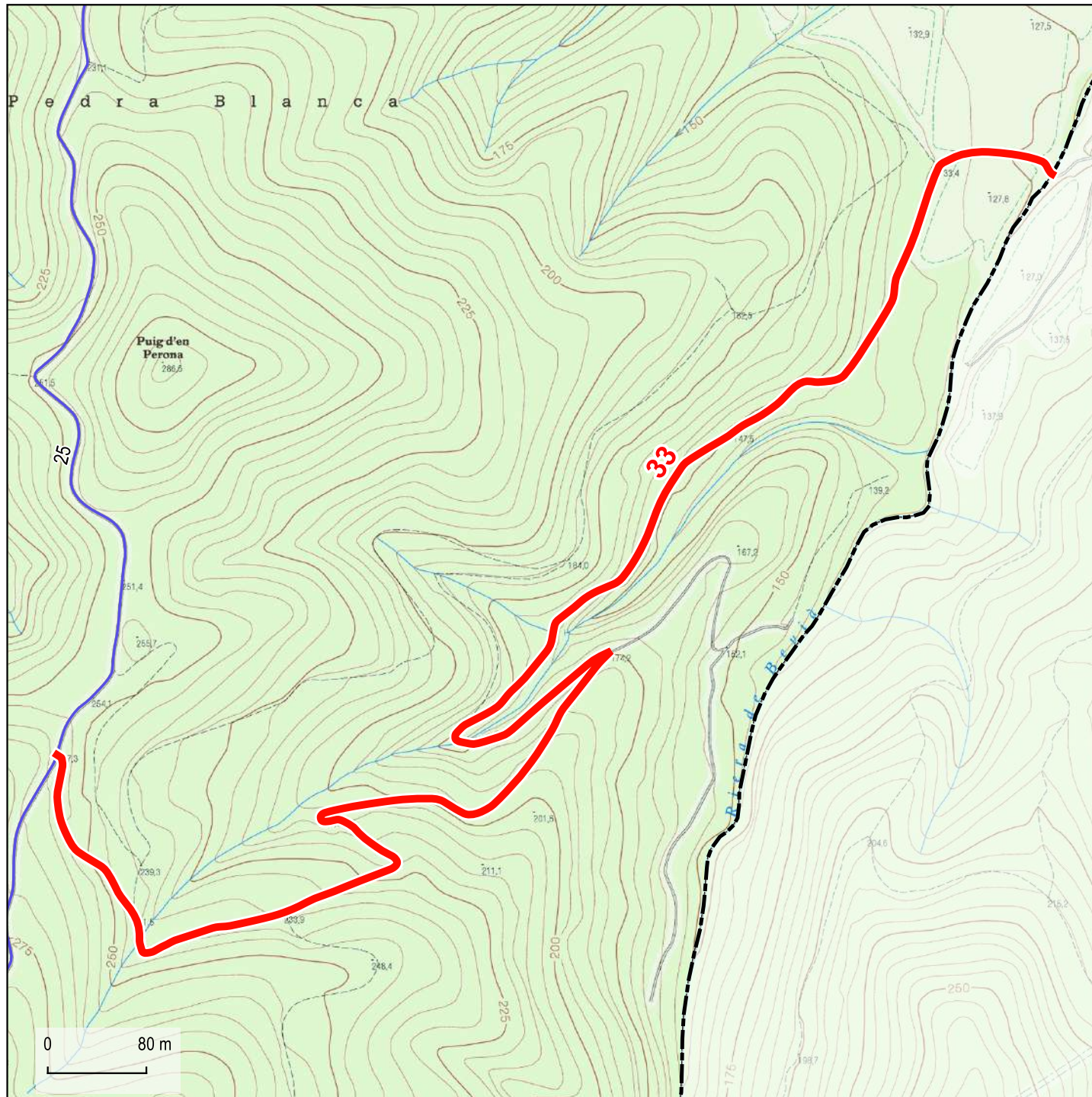
Direcció i recerca: Xavier Campillo i Besses  
Cartografia i SIG: Anna Seuba i Barcons





33

## Camí de Bevià als Àngels



Base: Topogràfics de Institut Cartogràfic i Geològic de Catalunya (ICGC)

- Límit urbà (Cadastre)
- Límit municipal (ICGC)

### Dades tècniques:

**ORIGEN:** Camí de la serra de Mavilar

**FINAL:** Límit municipal Madremanya

**LONGITUD TOTAL:** 1.686 m

**TIPUS DE FERM (%):**

Asfalt: 0 %  
Terra: 100 %

**AMPLADA:**

Màxima: 3 m  
Mínima: 3 m

### Naturalesa del bé:

**CLASSE DE BÉ:** Demanial

**TÍTOL ADQUISITIU:** Prescripció immemorial

### Observacions:

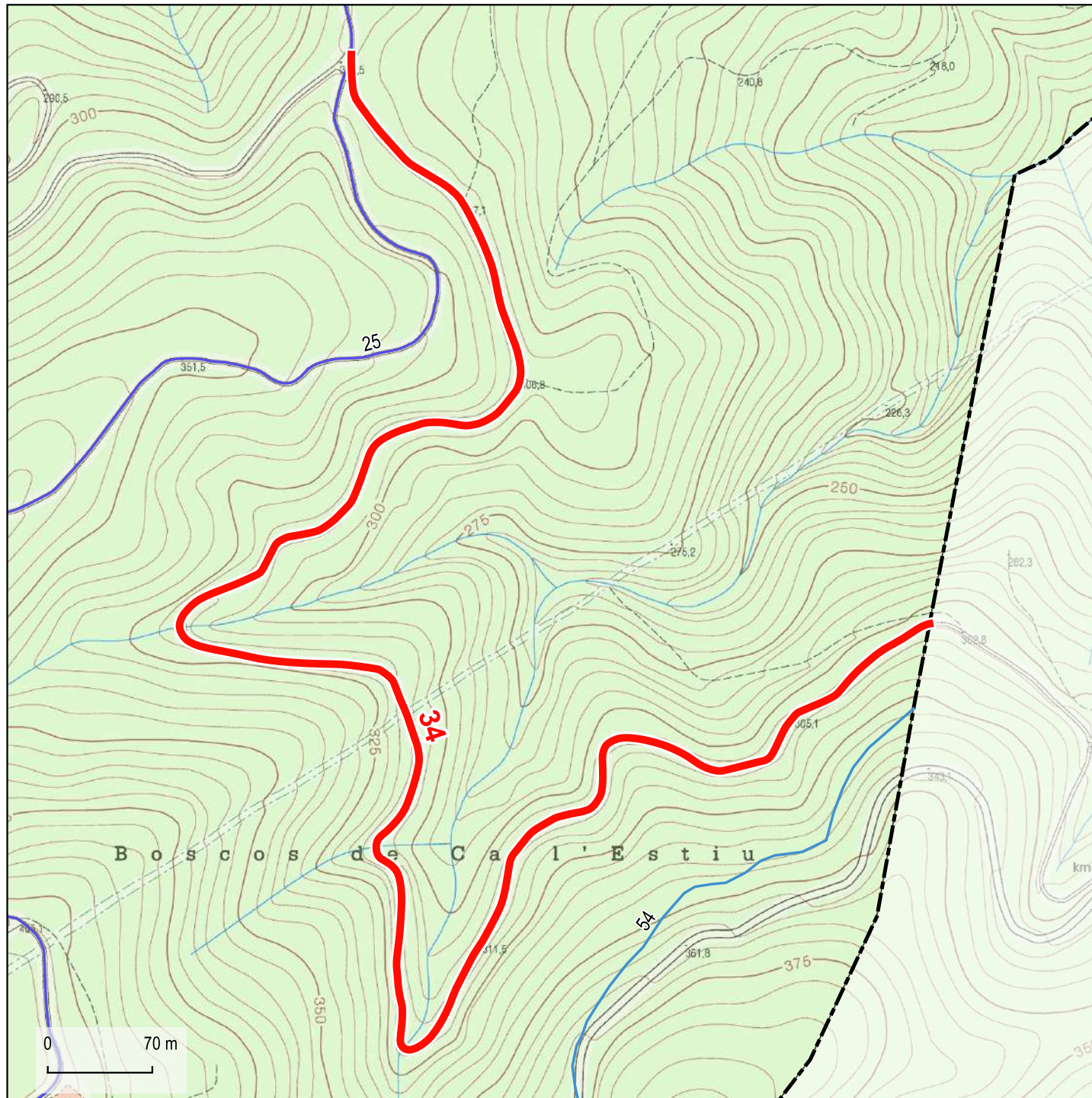


Direcció i recerca: Xavier Campillo i Besses  
Cartografia i SIG: Anna Seuba i Barcons



34

## Camí dels boscos de Ca l'Estiu



Base: Topogràfics de Institut Cartogràfic i Geològic de Catalunya (ICGC)

- Límit urbà (Cadastre)
- Límit municipal (ICGC)

### Dades tècniques:

**ORIGEN:** Camí de la serra de Mavilar

**FINAL:** Límit municipal Madremanya

**LONGITUD TOTAL:** 1.507 m

**TIPUS DE FERM (%):**

Asfalt: 0 %  
Terra: 100 %

**AMPLADA:**

Màxima: 4 m  
Mínima: 4 m

### Naturalesa del bé:

**CLASSE DE BÉ:** Demanial

**TÍTOL ADQUISITIU:** Prescripció immemorial

### Observacions:

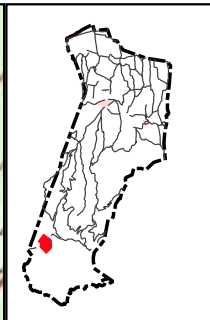
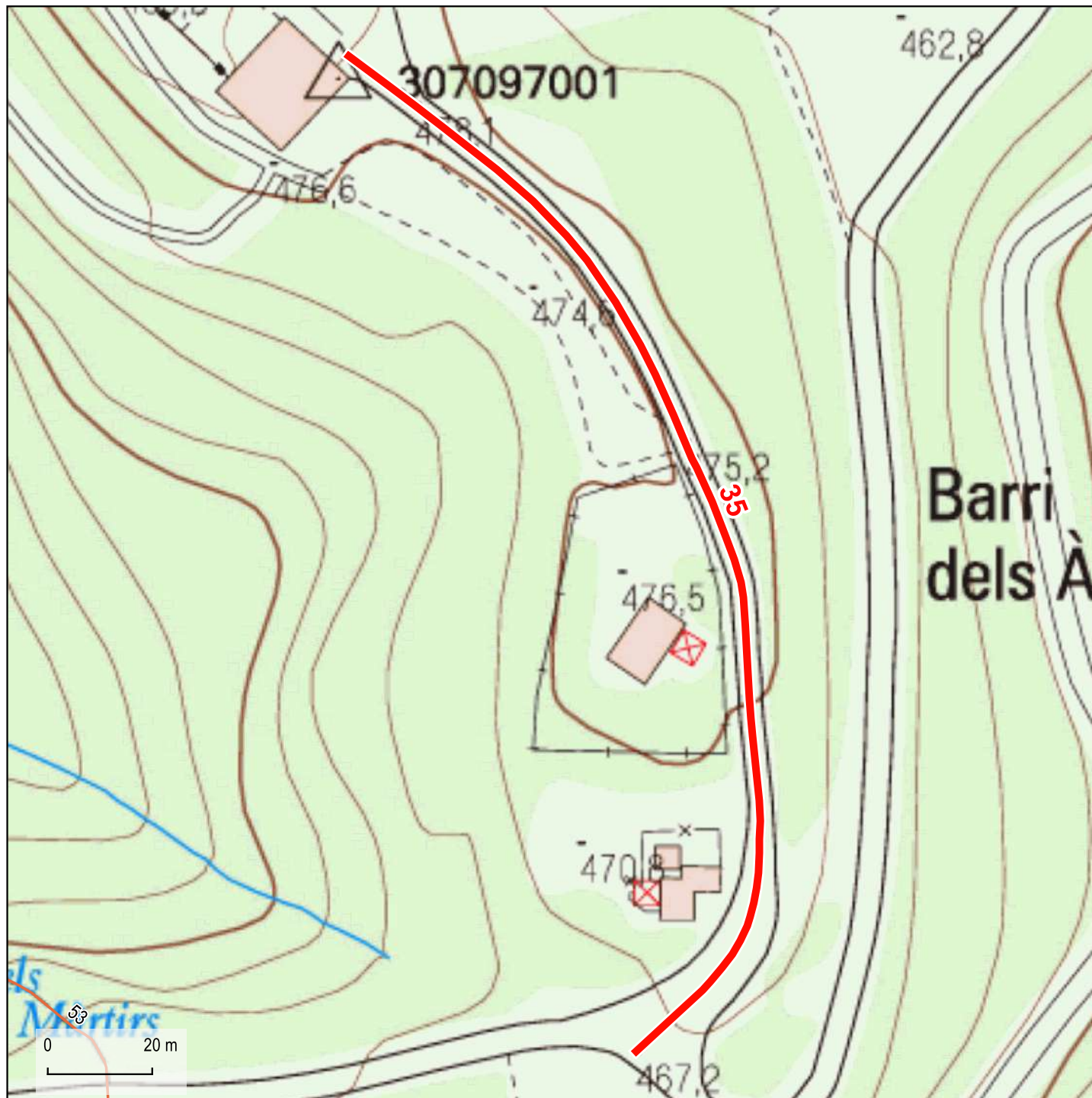


Direcció i recerca: Xavier Campillo i Besses  
Cartografia i SIG: Anna Seuba i Barcons



35

## Camí del Santuari



## Dades tècniques:

ORIGEN: Crta. GIV-6703 (PK 10.4)

FINAL: Santuari de la Mare de Déu dels Àngels

LONGITUD TOTAL: 227 m

TIPUS DE FERM (%):

Asfalt: 100 %

Terra: 0 %

AMPLADA:

Màxima: 4 m

Mínima: 4 m

## Naturalesa del bé:

CLASSE DE BÉ: Demanial

TÍTOL ADQUISITIU: Prescripció immemorial

## Observacions:

Base: Topogràfics de Institut Cartogràfic i Geològic de Catalunya (ICGC)

- Límit urbà (Cadastre)
- Límit municipal (ICGC)

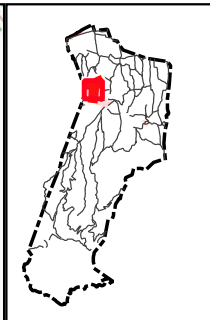
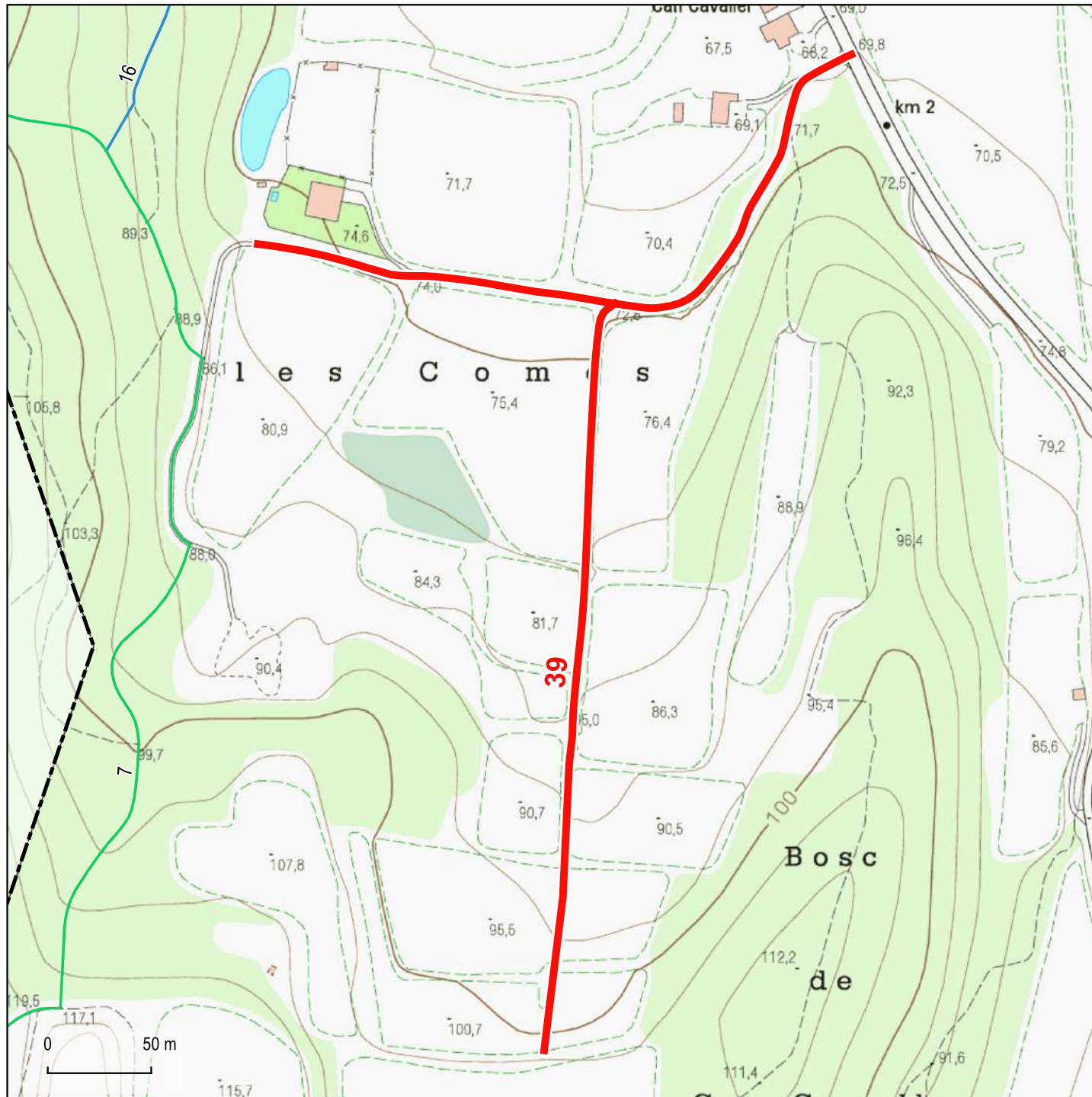


Direcció i recerca: Xavier Campillo i Besses  
Cartografia i SIG: Anna Seuba i Barcons



39

## Camí de les Comes



### Dades tècniques:

**ORIGEN:** Crt. GIV-6701 (PK 1.7)

**FINAL:** Les Comes

**LONGITUD TOTAL:** 725 m

**TIPUS DE FERM (%):**

Asfalt: 0 %  
Terra: 100 %

**AMPLADA:**

Màxima: 3 m  
Mínima: 3 m

### Naturalesa del bé:

**CLASSE DE BÉ:** Demanial

**TÍTOL ADQUISITIU:** Prescripció immemorial

### Observacions:

Base: Topogràfics de Institut Cartogràfic i Geològic de Catalunya (ICGC)

- Límit urbà (Cadastre)
- Límit municipal (ICGC)

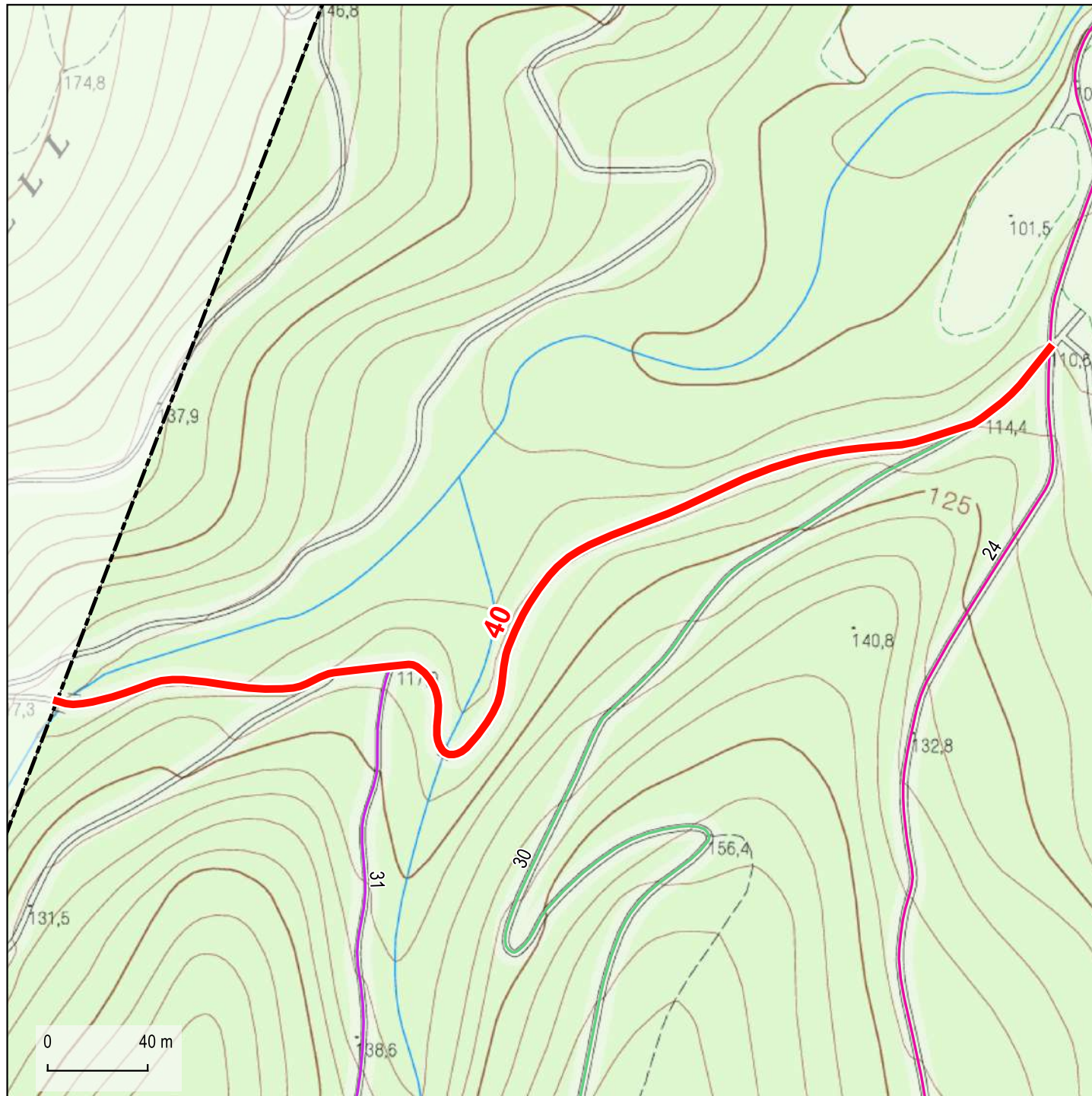


Direcció i recerca: Xavier Campillo i Besses  
Cartografia i SIG: Anna Seuba i Barcons



40

## Camí de la Riera del Gatell



### Dades tècniques:

**ORIGEN:** Camí dels Àngels (24)

**FINAL:** Límit municipal de Juià

**LONGITUD TOTAL:** 499 m

**TIPUS DE FERM (%):**

Asfalt: 0 %  
Terra: 100 %

**AMPLADA:**

Màxima: 3 m  
Mínima: 3 m

### Naturalesa del bé:

**CLASSE DE BÉ:** Demanial

**TÍTOL ADQUISITIU:** Prescripció immemorial

### Observacions:

Base: Topogràfics de Institut Cartogràfic i Geològic de Catalunya (ICGC)

- Límit urbà (Cadastre)
- Límit municipal (ICGC)

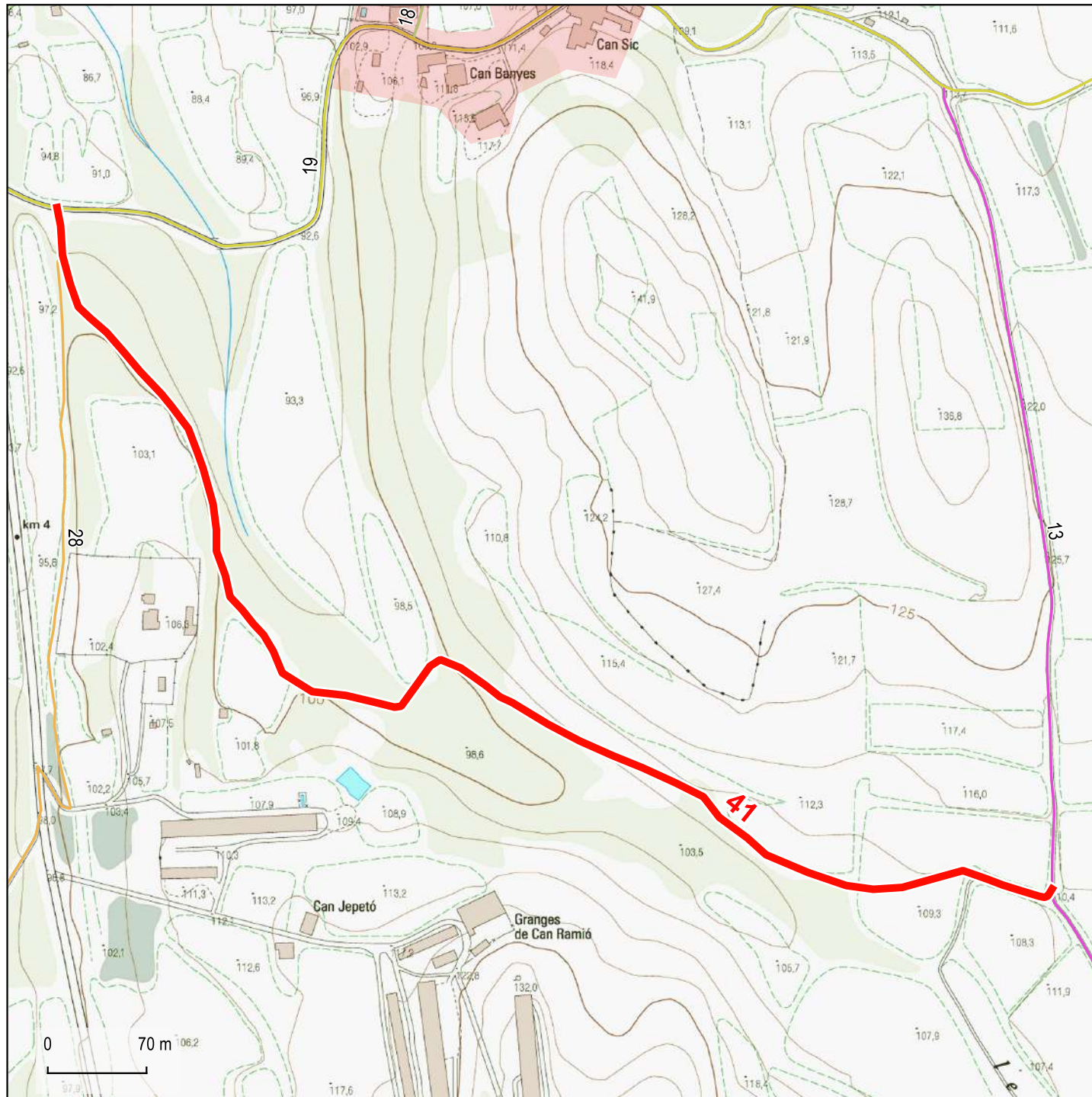


Direcció i recerca: Xavier Campillo i Besses  
Cartografia i SIG: Anna Seuba i Barcons



41

## Camí vell de Madremanya



Base: Topogràfics de Institut Cartogràfic i Geològic de Catalunya (ICGC)

- Límit urbà (Cadastrè)
- Límit municipal (ICGC)

### Dades tècniques:

**ORIGEN:** Camí de Vilossa (19)

**FINAL:** Camí de Madremanya a Vilossa i Flaçà (13)

**LONGITUD TOTAL:** 999 m

**TIPUS DE FERM (%):**

Asfalt: 0 %  
Terra: 100 %

**AMPLADA:**

Màxima: 2 m  
Mínima: 2 m

### Naturalesa del bé:

**CLASSE DE BÉ:** Demanial

**TÍTOL ADQUISITIU:** Prescripció immemorial

### Observacions:

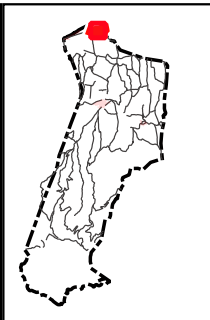
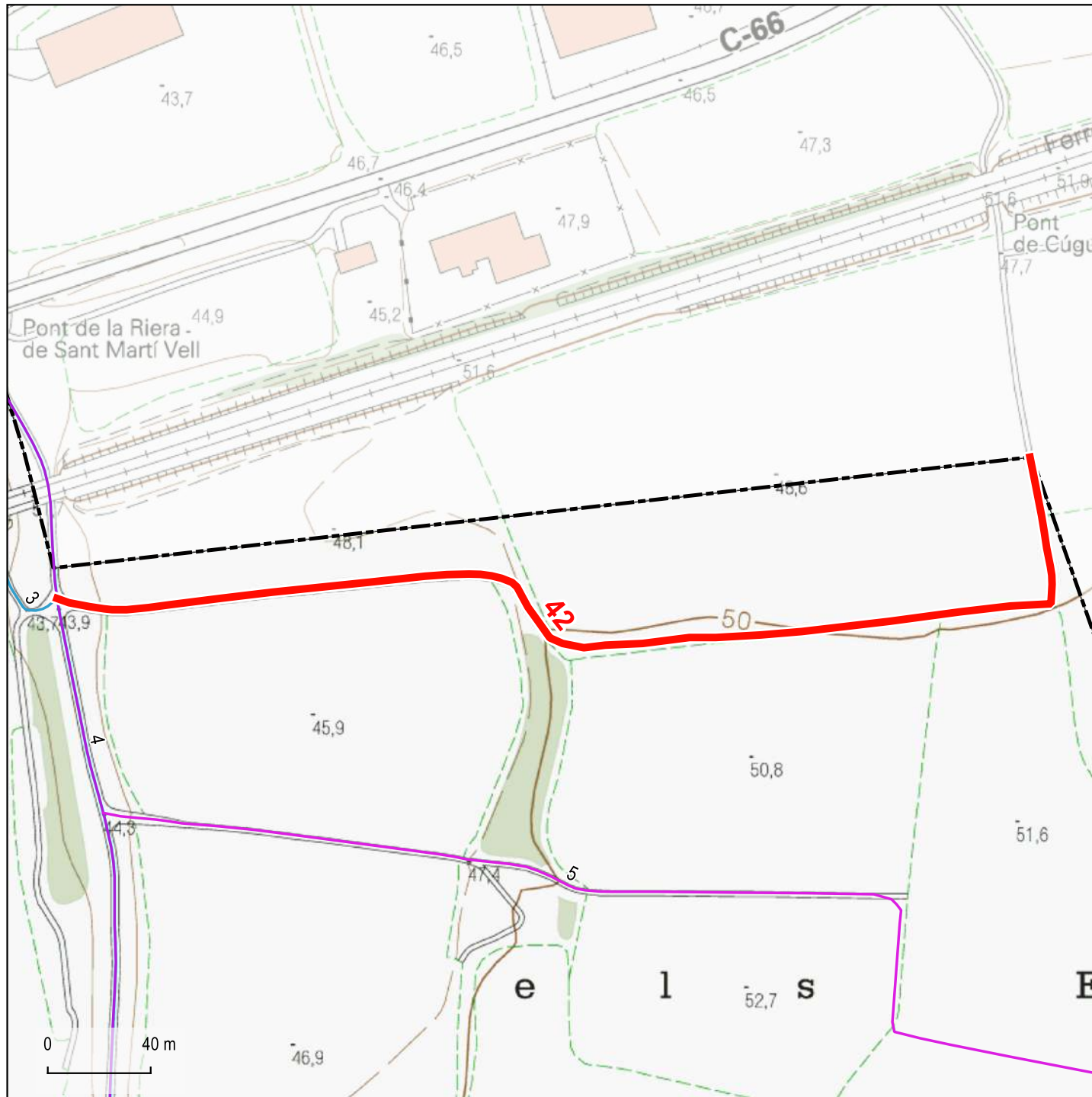


Direcció i recerca: Xavier Campillo i Besses  
Cartografia i SIG: Anna Seuba i Barcons



42

## Camí de Cúgul



### Dades tècniques:

**ORIGEN:** Camí del veïnat de Rissec per la Riera de Sant Martí Vell (04)

**FINAL:** Límit municipal de Sant Joan de Mollet

**LONGITUD TOTAL:** 459 m

**TIPUS DE FERM (%):**

Asfalt: 0 %  
Terra: 100 %

**AMPLADA:**

Màxima: 2,5 m  
Mínima: 2,5 m

### Naturalesa del bé:

**CLASSE DE BÉ:** Demanial

**TÍTOL ADQUISITIU:** Prescripció immemorial

### Observacions:

Base: Topogràfics de Institut Cartogràfic i Geològic de Catalunya (ICGC)

- Límit urbà (Cadastre)
- Límit municipal (ICGC)



Direcció i recerca: Xavier Campillo i Besses  
Cartografia i SIG: Anna Seuba i Barcons



43

Camí del Cementiri



Base: Topogràfics de Institut Cartogràfic i Geològic de Catalunya (ICGC)

- Límit urbà (Cadastre)
- Límit municipal (ICGC)

**Dades tècniques:**

**ORIGEN:** Camí de Can Meset Ferrer

**FINAL:** Cementiri Vell

**LONGITUD TOTAL:** 193 m

**TIPUS DE FERM (%):**

Asfalt: 83 %  
Terra: 17 %

**AMPLADA:**

Màxima: 4 m  
Mínima: 4 m

**Naturalesa del bé:**

**CLASSE DE BÉ:** Demanial

**TÍTOL ADQUISITIU:** Prescripció immemorial

**Observacions:**

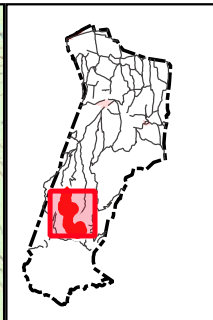
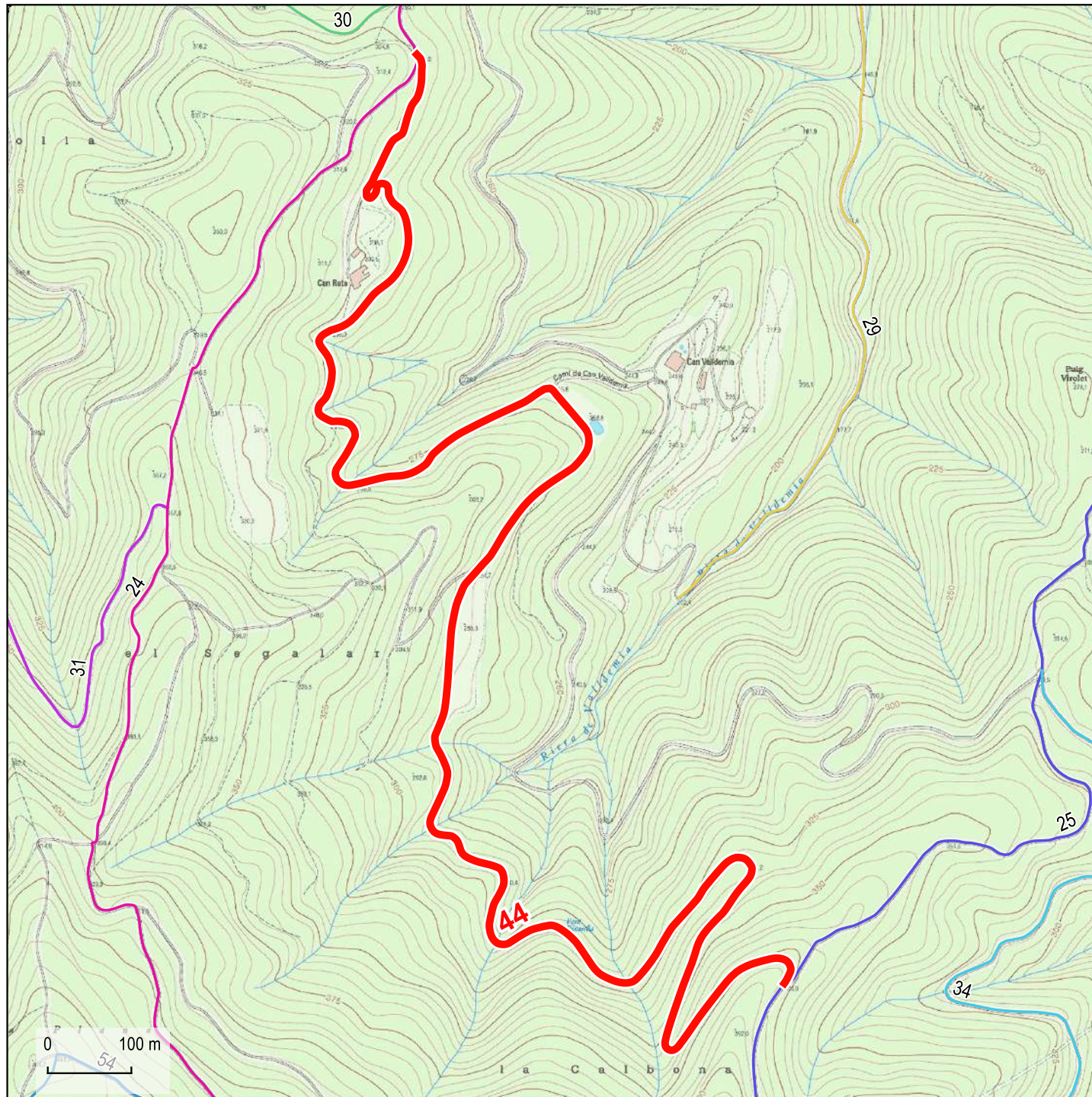






44

## Camí de Can Rata i Can Valldemia



### Dades tècniques:

**ORIGEN:** Camí dels Àngels (24),(La Castanyeda)

**FINAL:** Camí de la serra de Mavilar (25), (La Calbona)

**LONGITUD TOTAL:** 2.665 m

**TIPUS DE FERM (%):**

Asfalt: 0 %  
Terra: 100 %

**AMPLADA:**

Màxima: 4 m  
Mínima: 4 m

### Naturalesa del bé:

**CLASSE DE BÉ:** Demanial

**TÍTOL ADQUISITIU:** Prescripció immemorial

### Observacions:

Base: Topogràfics de Institut Cartogràfic i Geològic de Catalunya (ICGC)

- Límit urbà (Cadastre)
- Límit municipal (ICGC)

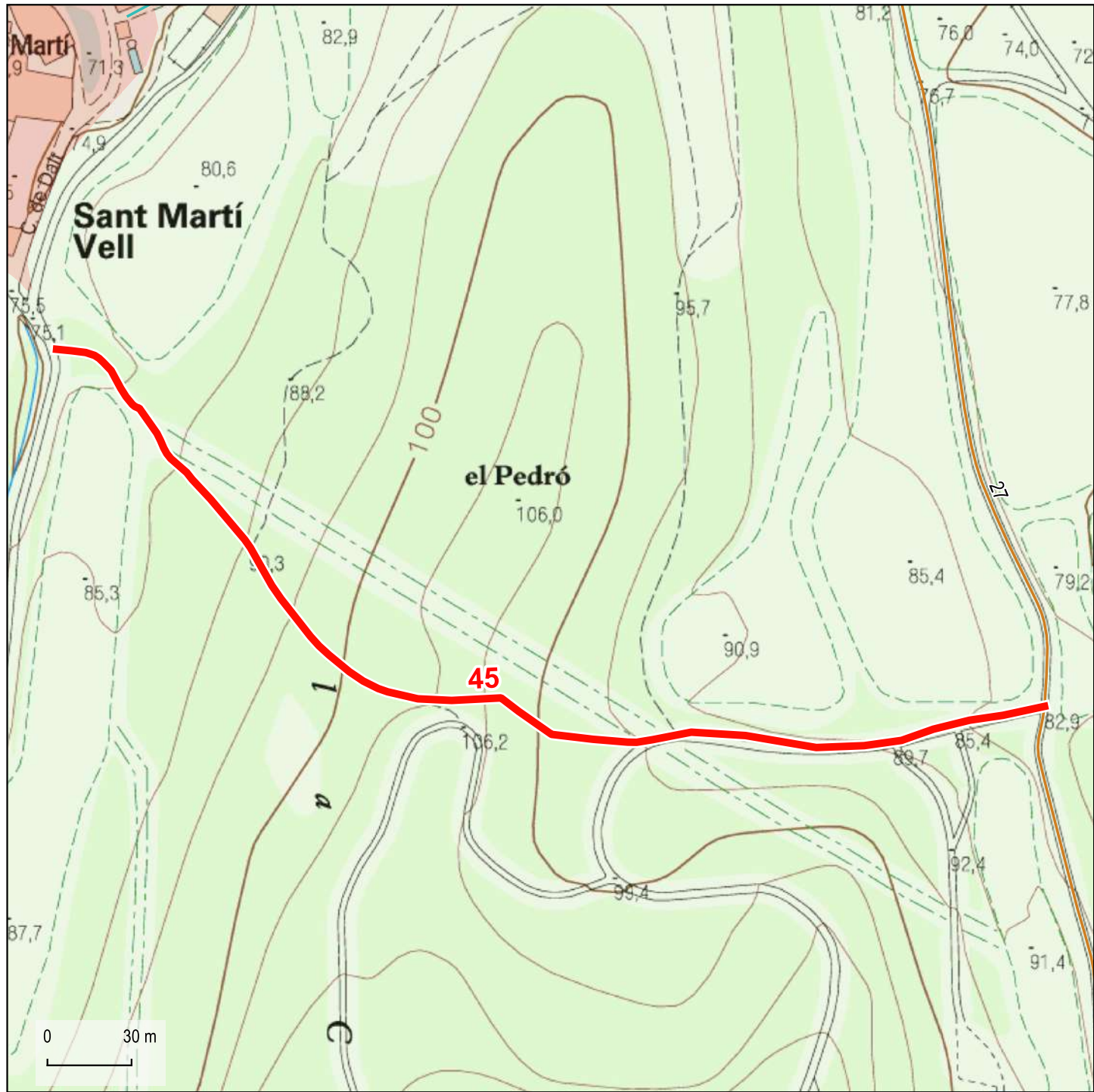


Direcció i recerca: Xavier Campillo i Besses  
Cartografia i SIG: Anna Seuba i Barcons



45

Camí del Pedró



Dades tècniques:

ORIGEN: Nucli urbà de Sant Martí Vell

FINAL: Camí de les Quintanes (27)

LONGITUD TOTAL: 417 m

TIPUS DE FERM (%):

Asfalt: 0 %  
Terra: 100 %

AMPLADA:

Màxima: 3,5 m  
Mínima: 2,5 m

Naturalesa del bé:

CLASSE DE BÉ: Demanial

TÍTOL ADQUISITIU: Prescripció immemorial

Observacions:

Base: Topogràfics de Institut Cartogràfic i Geològic de Catalunya (ICGC)

- Límit urbà (Cadastre)
- Límit municipal (ICGC)

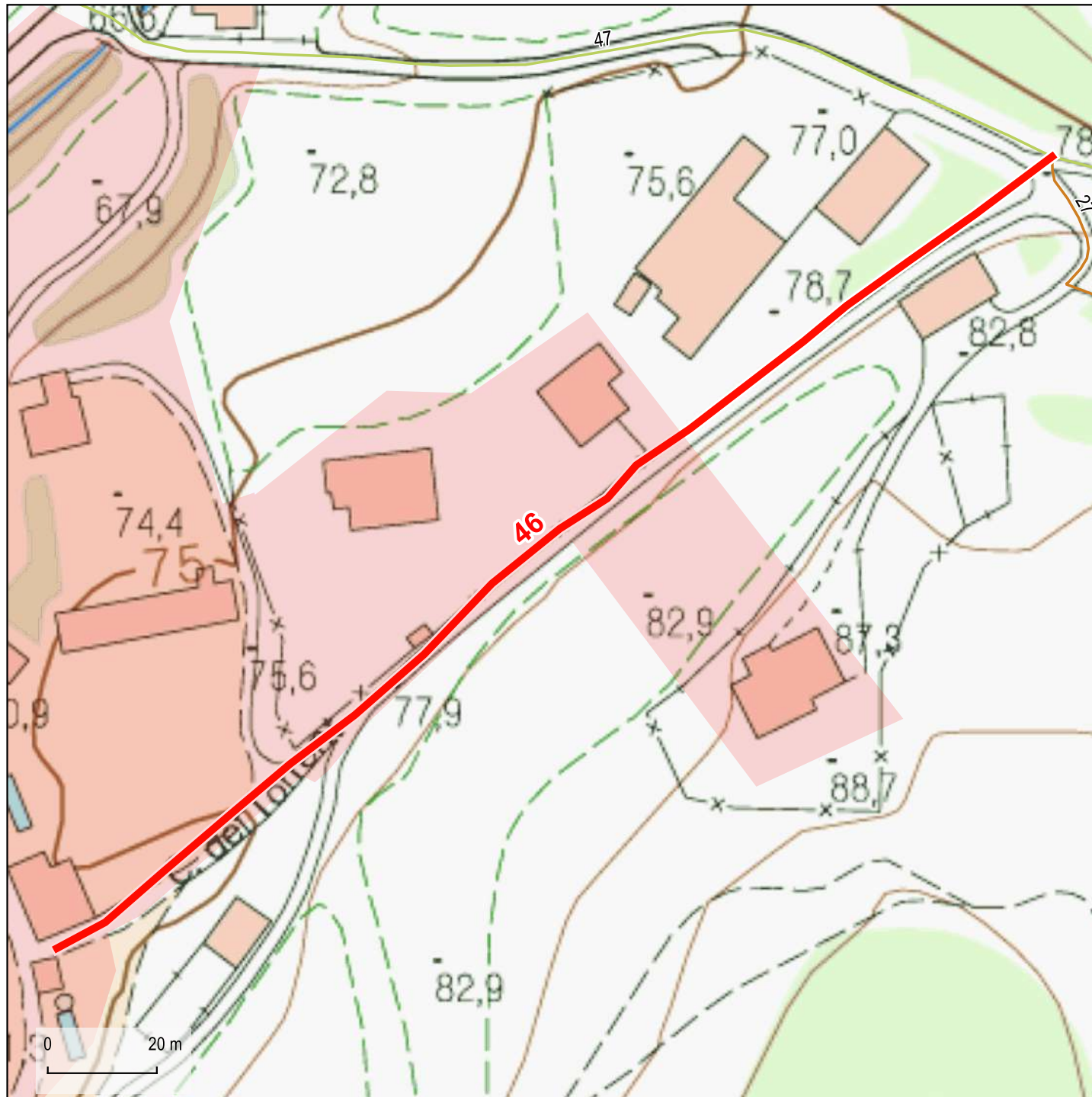


Direcció i recerca: Xavier Campillo i Besses  
Cartografia i SIG: Anna Seuba i Barcons



46

## Camí del Veïnat del Puig



Base: Topogràfics de Institut Cartogràfic i Geològic de Catalunya (ICGC)

- Límit urbà (Cadastre)
- Límit municipal (ICGC)

### Dades tècniques:

**ORIGEN:** Nucli urbà de Sant Martí Vell

**FINAL:** Camí de la carretera al Veïnat del Puig (47)

**LONGITUD TOTAL:** 234 m

**TIPUS DE FERM (%):**

Asfalt: 100 %  
Terra: 0 %

**AMPLADA:**

Màxima: 3 m  
Mínima: 3 m

### Naturalesa del bé:

**CLASSE DE BÉ:** Demanial

**TÍTOL ADQUISITIU:** Prescripció immemorial

### Observacions:

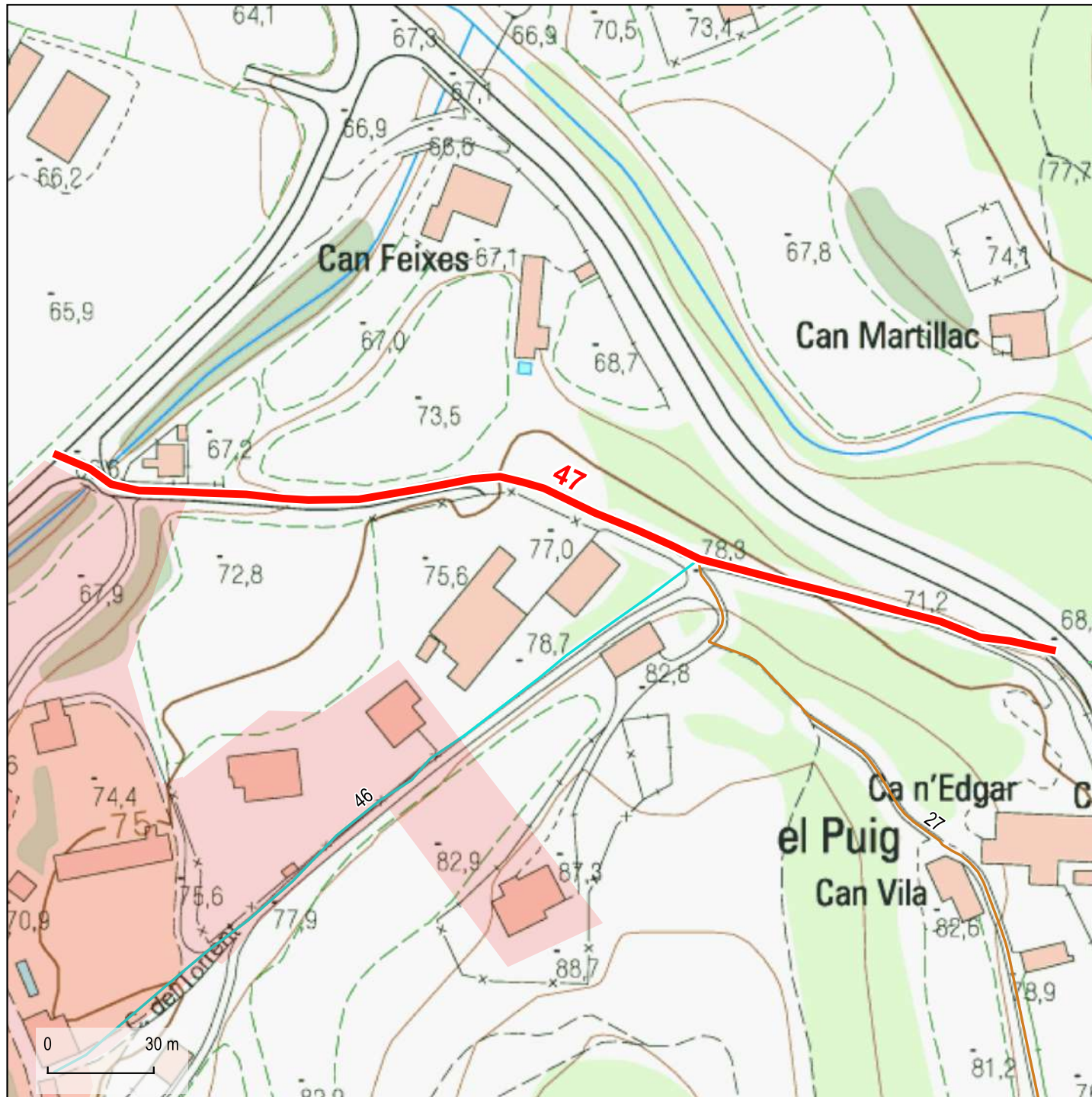


Direcció i recerca: Xavier Campillo i Besses  
Cartografia i SIG: Anna Seuba i Barcons



47

## Camí de la carretera al Veïnat del Puig



Base: Topogràfics de Institut Cartogràfic i Geològic de Catalunya (ICGC)

- Límit urbà (Cadastre)
- Límit municipal (ICGC)

### Dades tècniques:

**ORIGEN:** Nucli urbà de Sant Martí Vell

**FINAL:** Crta. GIV-6701 (PK 2.8)

**LONGITUD TOTAL:** 293 m

**TIPUS DE FERM (%):**

Asfalt: 100 %  
Terra: 0 %

**AMPLADA:**

Màxima: 4 m  
Mínima: 4 m

### Naturalesa del bé:

**CLASSE DE BÉ:** Demanial

**TÍTOL ADQUISITIU:** Prescripció immemorial

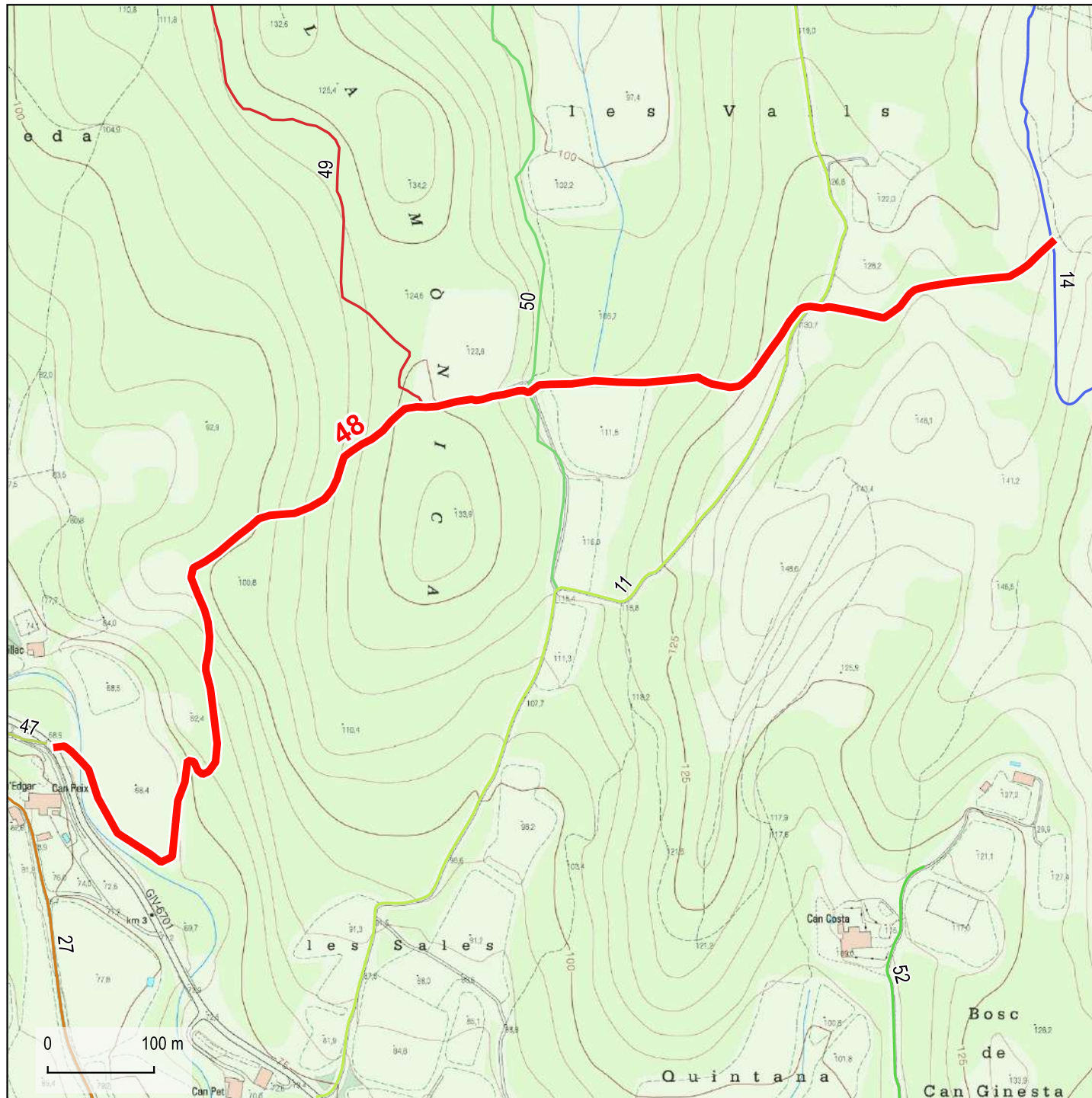
### Observacions:





48

## Camí de Sant Martí Vell al camí d'Empúries



Base: Topogràfics de Institut Cartogràfic i Geològic de Catalunya (ICGC)

- Límit urbà (Cadastre)
- Límit municipal (ICGC)

### Dades tècniques:

**ORIGEN:** Crta. GIV-6701 (PK 2.8)

**FINAL:** Parcel·la 205 polígon 3 (Cadastre)

**LONGITUD TOTAL:** 1.422 m

**TIPUS DE FERM (%):**

Asfalt: 0 %  
Terra: 100 %

**AMPLADA:**

Màxima: 2 m  
Mínima: 2 m

### Naturalesa del bé:

**CLASSE DE BÉ:** Demanial

**TÍTOL ADQUISITIU:** Prescripció immemorial

### Observacions:

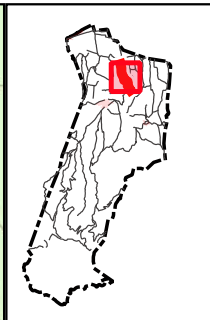
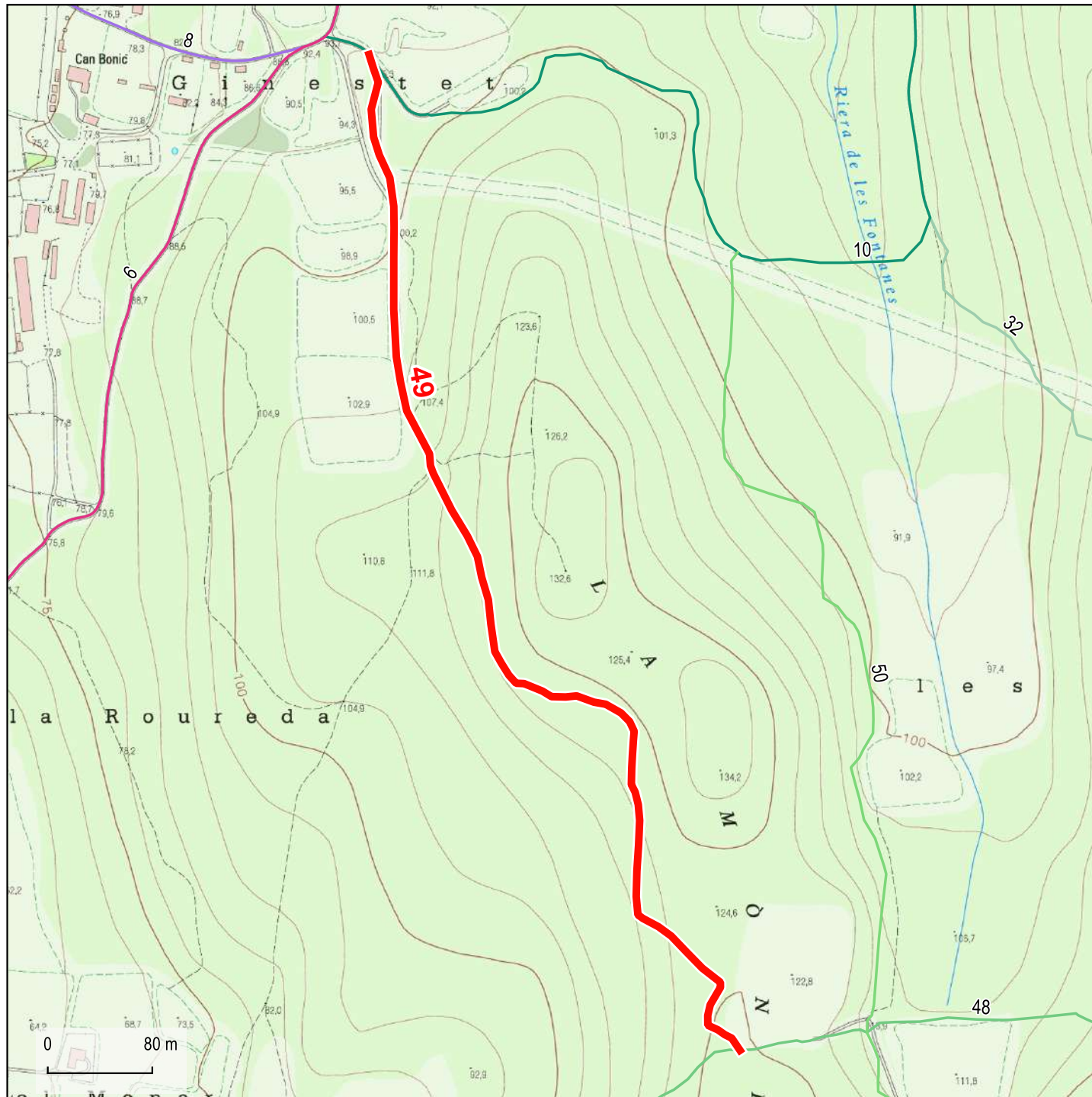


Direcció i recerca: Xavier Campillo i Besses  
Cartografia i SIG: Anna Seuba i Barcons



49

## Camí de la Mònica (Ponent)



### Dades tècniques:

**ORIGEN:** Camí de Sant Martí Vell al camí d'Empúries

**FINAL:** Camí de Mollet (06), (Ginestet)

**LONGITUD TOTAL:** 900 m

**TIPUS DE FERM (%):**

Asfalt: 0 %  
Terra: 100 %

**AMPLADA:**

Màxima: 2,5 m  
Mínima: 2,5 m

### Naturalesa del bé:

**CLASSE DE BÉ:** Demanial

**TÍTOL ADQUISITIU:** Prescripció immemorial

### Observacions:

Base: Topogràfics de Institut Cartogràfic i Geològic de Catalunya (ICGC)

- Límit urbà (Cadaastre)
- Límit municipal (ICGC)

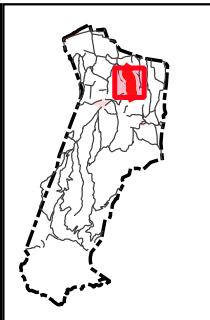
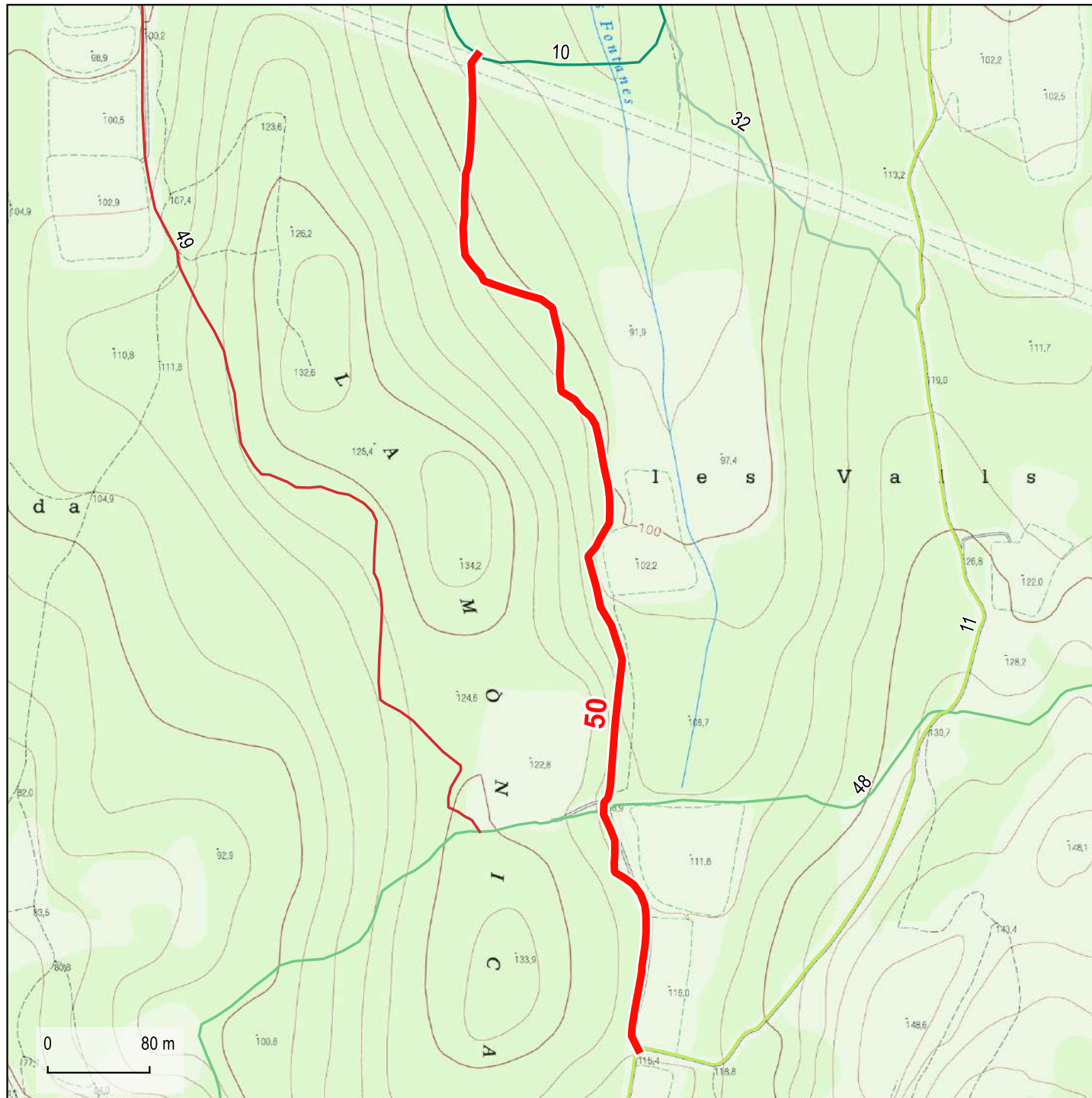


Direcció i recerca: Xavier Campillo i Besses  
Cartografia i SIG: Anna Seuba i Barcons



50

## Camí de la riera de les Fontanes



### Dades tècniques:

**ORIGEN:** Camí de les Valls a les Fontanes

**FINAL:** Camí de les Valls (11)

**LONGITUD TOTAL:** 867 m

**TIPUS DE FERM (%):**

Asfalt: 0 %  
Terra: 100 %

**AMPLADA:**

Màxima: 2,5 m  
Mínima: 2,5 m

### Naturalesa del bé:

**CLASSE DE BÉ:** Demanial

**TÍTOL ADQUISITIU:** Prescripció immemorial

### Observacions:

Base: Topogràfics de Institut Cartogràfic i Geològic de Catalunya (ICGC)

- Límit urbà (Cadaastre)
- Límit municipal (ICGC)

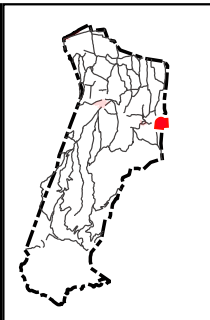


Direcció i recerca: Xavier Campillo i Besses  
Cartografia i SIG: Anna Seuba i Barcons



51

## Camí de la Pera a Vilossa



## Dades tècniques:

**ORIGEN:** Límit municipal de la Pera (a prop de Can Peirassa)

**FINAL:** Camí de Vilossa (19), (a prop de Can Peirassa)

**LONGITUD TOTAL:** 198 m

## TIPUS DE FERM (%):

Asfalt: 0 %  
Terra: 100 %

## AMPLADA:

Màxima: 3 m  
Mínima: 3 m

## Naturalesa del bé:

**CLASSE DE BÉ:** Demanial

**TÍTOL ADQUISITIU:** Prescripció immemorial

## Observacions:

Base: Topogràfics de Institut Cartogràfic i Geològic de Catalunya (ICGC)

- Límit urbà (Cadastre)
- Límit municipal (ICGC)

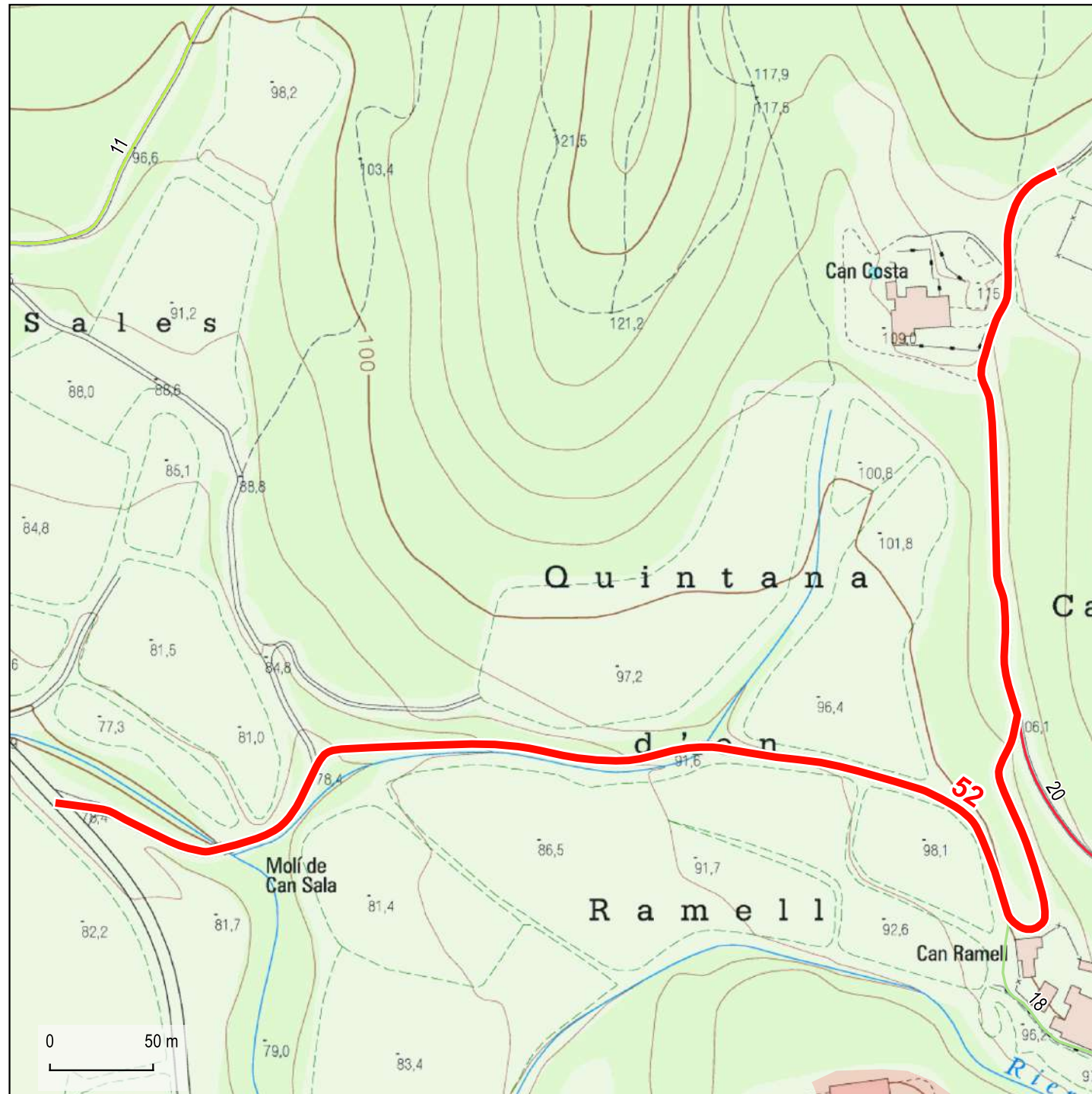






52

## Camí de Can Costa



Base: Topogràfics de Institut Cartogràfic i Geològic de Catalunya (ICGC)

- Límit urbà (Cadastre)
- Límit municipal (ICGC)

### Dades tècniques:

**ORIGEN:** Crta. GIV-6701 (PK 3.4)

**FINAL:** Can Costa

**LONGITUD TOTAL:** 931 m

**TIPUS DE FERM (%):**

Asfalt: 0 %  
Terra: 100 %

**AMPLADA:**

Màxima: 3 m  
Mínima: 3 m

### Naturalesa del bé:

**CLASSE DE BÉ:** Demanial

**TÍTOL ADQUISITIU:** Prescripció immemorial

### Observacions:

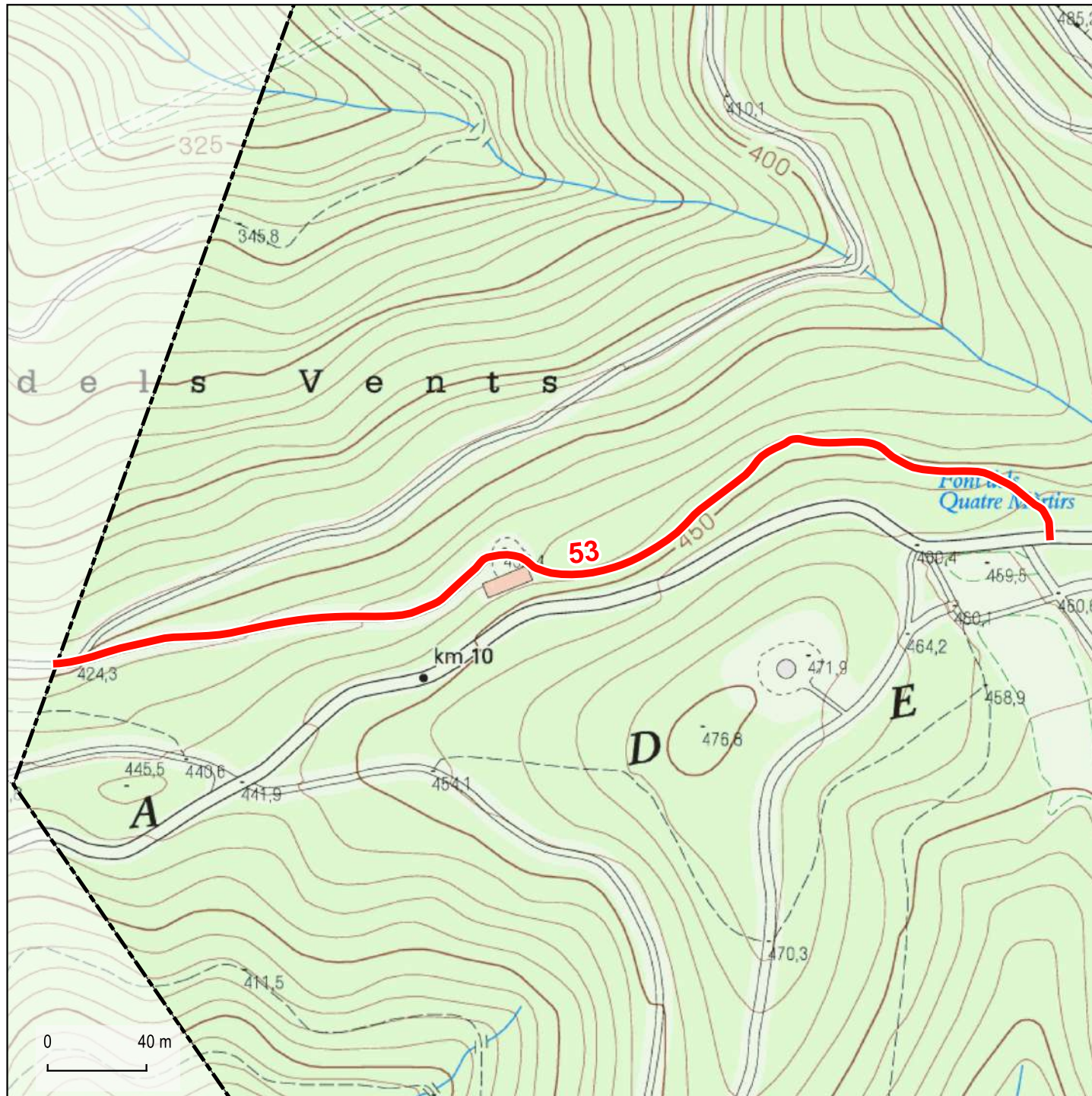


Direcció i recerca: Xavier Campillo i Besses  
Cartografia i SIG: Anna Seuba i Barcons



53

## Camí vell de Girona als Àngels



Base: Topogràfics de Institut Cartogràfic i Geològic de Catalunya (ICGC)

- Límit urbà (Cadastre)
- ▬ Límit municipal (ICGC)

### Dades tècniques:

**ORIGEN:** Crt. GIV-6703 (PK 10.4)

**FINAL:** Límit municipal de Juià

**LONGITUD TOTAL:** 448 m

**TIPUS DE FERM (%):**

Asfalt: 0 %  
Terra: 100 %

**AMPLADA:**

Màxima: 3 m  
Mínima: 3 m

### Naturalesa del bé:

**CLASSE DE BÉ:** Demanial

**TÍTOL ADQUISITIU:** Prescripció immemorial

### Observacions:

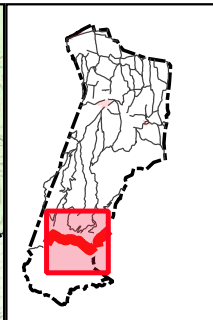
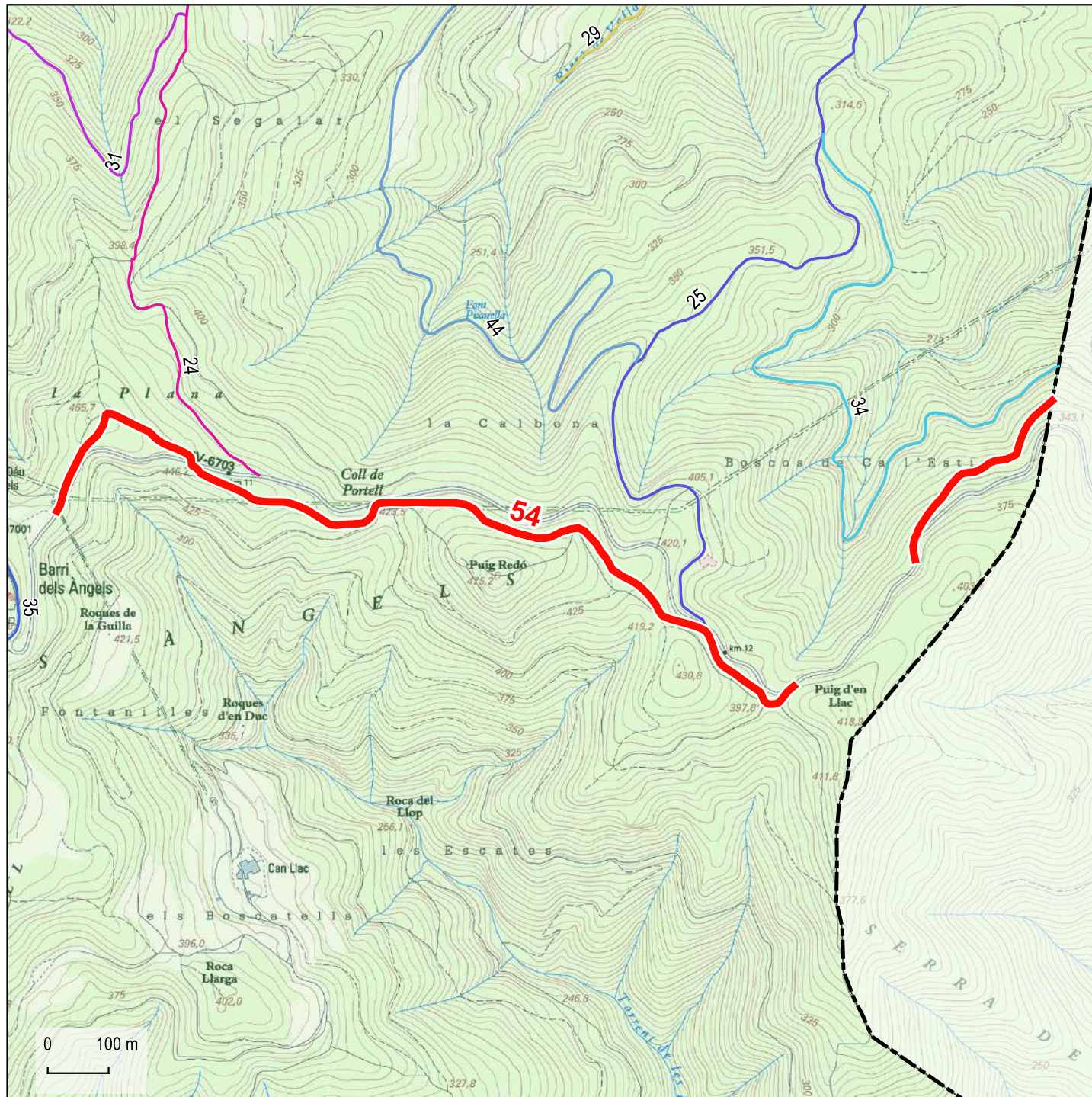


Direcció i recerca: Xavier Campillo i Besses  
Cartografia i SIG: Anna Seuba i Barcons



54

## Camí vell de Madremanya als Àngels



### Dades tècniques:

**ORIGEN:** Crta. GIV-6703 (PK 10.7)

**FINAL:** Límit municipal Madremanya

**LONGITUD TOTAL:** 1.925 m

**TIPUS DE FERM (%):**

Asfalt: 0 %  
Terra: 100 %

**AMPLADA:**

Màxima: 3 m  
Mínima: 3 m

### Naturalesa del bé:

**CLASSE DE BÉ:** Demanial

**TÍTOL ADQUISITIU:** Prescripció immemorial

### Observacions:

Base: Topogràfics de Institut Cartogràfic i Geològic de Catalunya (ICGC)

- Límit urbà (Cadastre)
- Límit municipal (ICGC)



Direcció i recerca: Xavier Campillo i Besses  
Cartografia i SIG: Anna Seuba i Barcons