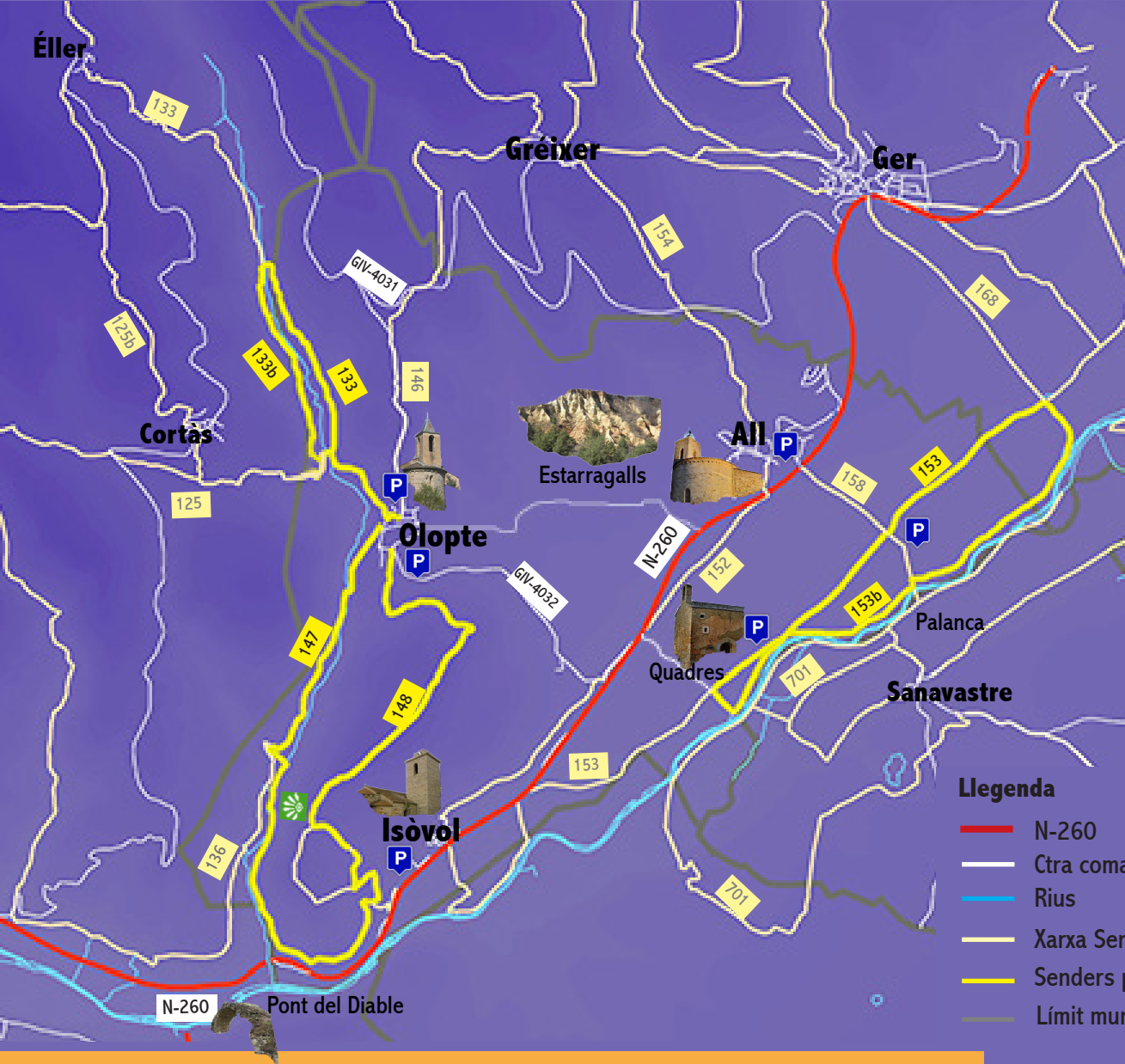





# passejades pel municipi d'Isòvol



## Llegenda

-  N-260
-  Ctra comarcal
-  Rius
-  Xarxa Senders
-  Senders proposats
-  Límit municipal



Municipi petit, però que ens sorprendrà amb indrets amagats, tranquils i salvatges, on podrem gaudir de la natura i de l'interessant patrimoni cultural, amb una gran varietat de paisatges. Hi tenim quatre esglésies romàniques i el Pont del Diable. És important no oblidar el pas de les estacions, que fan el nostre municipi tant diferent com interessant durant les quatre èpoques de l'any.

Hi trobareu una àmplia xarxa de senders històrics, recuperats recentment. Aquí us presentem els tres més significatius, que segur no us deixaran indiferents, tots ells dins Espais d'Interès Natural protegits.



## ESTABLIMENTS I SERVEIS

### OLOPTE

Cal Sams (Turisme Rural) 639 169 496  
Ermítatge de Quadres (Hotel i Rest.) 972 197 285

### ISÒVOL

Camping Bellver 973 510 239




## ESTABLIMENTS I SERVEIS

### ALL

Ajuntament 972 894 051  
Cal Francès (Turisme Rural) 972 894 081  
El Rodamon's (Rest. - Pizzeria) 972 894 239  
El Celler d'All (Restaurant) 972 147 126

Hi està regulada la circulació motoritzada segons la Llei 9/1995, de 27 de juliol.



## volta al Tossal d'Isòvol



! *No us oblideu de visitar les esglésies romàniques d'Olopte i Isòvol.*

Transcorre en la seva totalitat per dins l'EIN Tossals d'Isòvol i Olopte. És el camí més llarg i amb més desnivell del municipi. Per això ens permet gaudir d'una gran varietat de paisatges: conreus, zones amb bestiar, pobles, muntanya i els boscos de ribera del riu Duran. Passa pel cim del Tossal, on hi ha un esplèndid mirador.

Tot i la seva modesta alçada, es troba al bell mig de la plana de la Cerdanya, des d'on hi ha les millors vistes de la comarca sobre la vall, el riu Segre i les muntanyes que ens envolten. Es tracta d'una zona molt interessant per a la observació d'aus rapinyaires. Es pot iniciar a Olopte o a Isòvol.



## volta de l'ermita de Quadres i el riu Segre

Esplèndid camí circular que transcorre pel camí de Sant Jaume, entre prats i conreus, i per la ribera del riu Segre i els seus frondosos boscos.

Hi destaquen la Palanca del Segre, per on podem creuar a l'altra banda de la plana, i l'Ermita de Quadres, del s. XII, on es pot iniciar l'excursió. La ruta te dos punts d'enllaç que ens permeten fer circulars més curtes.



! *També podem començar al poble d'All i aprofitar per fer una visita a l'església romànica. Ideal per fer en btt.*



## volta del Molí d'Olopte

Petita ruta circular, còmode i agradable, per gaudir dels boscos de ribera del riu Duran.

Una zona salvatge i tranquil·la. Antic camí que comunica

els pobles d'Éller

i Olopte, i permetia

arribar al molí d'aquest últim. Ideal per a l'estiu ja

que és un indret frondós i fresc, sempre al costat del

riu. El sender comença a la

plaça d'Olopte. L'excursió es pot allargar fins al poble d'Éller, rústic i tranquil.

