
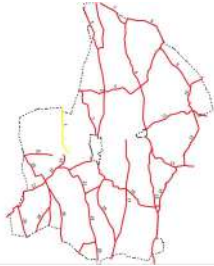


Inventari de camins municipals del terme de Garrigoles		 Ajuntament de Garrigoles				
Nom Camí de Bellapart						
Codi 001	Data Novembre de 2021					
Naturalesa del camí						
<table border="0"> <tr> <td>Històric</td> <td>Domini públic</td> <td>Patrimonial</td> <td>Ús públic</td> </tr> </table>			Històric	Domini públic	Patrimonial	Ús públic
Històric	Domini públic	Patrimonial	Ús públic			
Inici GIV-6611 (Zona d'esbarjo)		Final Terme de Vilopriu (Bosc de la Font)				
Longitud (metres) 808		Amplada mitjana (metres) 3				
Tipus de ferm						
<table border="0"> <tr> <td>Asfalt</td> <td>Ciment</td> <td>Terra</td> <td>Absent</td> </tr> </table>			Asfalt	Ciment	Terra	Absent
Asfalt	Ciment	Terra	Absent			
Traçat De la carretera de Vilopriu, davant de la zona d'esbarjo surt en direcció nord seguint el torrent dels Canons Llargs fins el Bosc de la Font i el terme de Vilopriu.						
Fonts documentals i cartogràfiques						
<ul style="list-style-type: none"> - Minutes (Garrigoles, 1930 i Vilopriu, 1929 (part)). - Cadastre implantació. - Cadastre actual. - Continuïtat cadastre Vilopriu (en part límit termes). 						
Títol: Immemorial Altres:						
Observacions						

Inventari de camins municipals del terme de Garrigoles



Ajuntament
de Garrigoles

Nom

Camí de la Pineda Gran



Codi

002

Data

Juny de 2021

Naturalesa del camí

Històric

Domini públic

Patrimonial

Ús públic

Inici

Nucli de les Olives (C. Nou)

Final

Camí de Vilopriu a Palau Borrell
(les Falgueres)

Longitud (metres)

851

Amplada mitjana (metres)

3

Tipus de ferm

Asfalt

Ciment

Terra

Absent

Traçat

Al final del carrer Nou surt aquest camí que creuant la Pineda Gran enllaça amb el Camí de Vilopriu a Palau Borrell prop del límit amb el terme de Vilopriu.

Fonts documentals i cartogràfiques



- Acta delimitació Vilopriu (4rt terme);.
- Minutes (Garrigoles, 1930 i Nuclis, 1929).
- Cadastre implantació.
- Cadastre actual.



Títol:


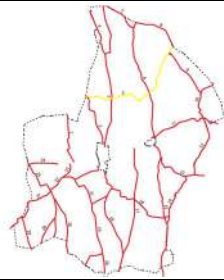
Immemorial


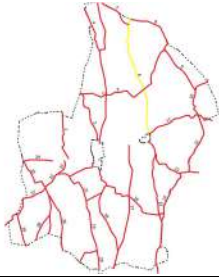
Altres:


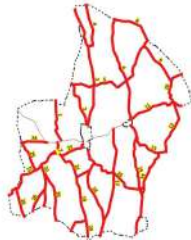
Observacions



Inventari de camins municipals del terme de Garrigoles		 Ajuntament de Garrigoles
Nom Camí de Ventalló		
Codi 003	Data Novembre de 2021	
Naturalesa del camí		
Històric	Domini públic	Patrimonial Ús públic
Inici Nucli de les Olives (C. del Mar)	Final Terme de Ventalló (Torrent de la Feixa)	
Longitud (metres) 2.367	Amplada mitjana (metres) 3,5	
Tipus de ferm		
Asfalt	Ciment	Terra Absent
Traçat Surt del nucli de les Olives pel carrer del Mar i es dirigeix capa al nord fins arribar al terme de Ventalló passant per ca l'Hermano i la zona anomenada el Salt del Cabrit.		
Fonts documentals i cartogràfiques		
<ul style="list-style-type: none"> - Amirallaments. - Minutes (Garrigoles, 1930; Ventalló, 1930; Nuclis 1929). - Cadastre implantació. - Cadastre actual. 		
Títol:	Immemorial	Altres:
Observacions		

Inventari de camins municipals del terme de Garrigoles		 Ajuntament de Garrigoles								
Nom Camí dels Camps del Salt del Cabrit										
Codi 004	Data Novembre de 2021									
Naturalesa del camí										
<table border="0"> <tr> <td>Històric</td> <td>Domini públic</td> <td>Patrimonial</td> <td>Ús públic</td> </tr> </table>			Històric	Domini públic	Patrimonial	Ús públic				
Històric	Domini públic	Patrimonial	Ús públic							
Inici Camí de Ventalló		Final Terme de Ventalló (Camps d'en Ferriol)								
Longitud (metres) 873		Amplada mitjana (metres) 3								
Tipus de ferm										
<table border="0"> <tr> <td colspan="2">terra /absent</td> <td></td> <td></td> </tr> <tr> <td>Asfalt</td> <td>Ciment</td> <td>Terra</td> <td>Absent</td> </tr> </table>			terra /absent				Asfalt	Ciment	Terra	Absent
terra /absent										
Asfalt	Ciment	Terra	Absent							
Traçat										
Fonts documentals i cartogràfiques										
<ul style="list-style-type: none"> - Amirallaments. - Minuta (Garrigoles, 1930). - Cadastre implantació. - Cadastre actual. 										
Títol: Immemorial Altres:										
Observacions										

Inventari de camins municipals del terme de Garrigoles		 Ajuntament de Garrigoles
Nom Camí de Vilopriu a Palau Borrell		
Codi 005	Data Juny de 2021	
Naturalesa del camí		
<input checked="" type="checkbox"/> Històric <input type="checkbox"/> Domini públic <input type="checkbox"/> Patrimonial <input type="checkbox"/> Ús públic		
Inici Terme de la Vilopriu (les Falgueres)		Final Terme de Vilademat (la Pedra Dreta)
Longitud (metres) 2.068		Amplada mitjana (metres) 3
Tipus de ferm		
<input type="checkbox"/> Asfalt <input type="checkbox"/> Ciment <input checked="" type="checkbox"/> Terra <input type="checkbox"/> Absent		
Traçat Camí que provinent de Vilopriu creua tota la banda nord del terme municipal per a dirigir-se cap a Palau Borrell per la zona coneguda com la Pedra dreta.		
Fonts documentals i cartogràfiques		
<ul style="list-style-type: none"> - Acta delimitació Viladamat (6è terme). - Minutes (Garrigoles, 1930; Viladamat, 1929). - Cadsrtre Actual. - Cadastre implantació. 		
Títol: <u>Immemorial</u> Altres:		
Observacions En alguns documents apareix com a camí ramader però no l'hem sabut trobar en l'inventari d'aquest tipus de camins que te fet la Generalitat.		

Inventari de camins municipals del terme de Garrigoles		 Ajuntament de Garrigoles
Nom Camí de Garrigoles a Ventalló		
Codi 006	Data Juny de 2021	
Naturalesa del camí		
Històric	Domini públic	Patrimonial Ús públic
Inici Nucli de Garrigoles (C. Tramuntana)	Final Terme de Ventalló (el pont Nou)	
Longitud (metres) 1.990	Amplada mitjana (metres) 4 - 4,5	
Tipus de ferm		
Asfalt	Ciment	Terra Absent
Traçat De la Plaça Major de Garrigoles i seguint pel carrer tramuntana s'enfila aquest camí creuant tota la zona nord del t terme fins arribar al de Ventalló.		
Fonts documentals i cartogràfiques		
<ul style="list-style-type: none"> - Amirallaments. - Minutes (Garrigoles, 1930; Ventalló, 1930; Nuclis 1929). - Cadastre implantació. - Cadastre actual (límit polígon). - Continuïtat cadastre Ventalló (límit polígon). 		
Títol:	Immemorial	Altres:
Observacions		

Inventari de camins municipals del terme de Garrigoles		 Ajuntament de Garrigoles
Nom Camí de Can Roc		
Codi 007	Data Novembre de 2021	
Naturalesa del camí Històric Domini públic Patrimonial Ús públic		
Inici Carretera de Jafre (Can Roc)		Final Camí Vell de les Olives a Jafre
Longitud (metres) 657		Amplada mitjana (metres) 3,5
Tipus de ferm Asfalt Ciment Terra Absent		
Traçat Enllaça la carretera de Jafre amb l'antic camí de les Olives a Jafre i el camí de les Escatides per darrera Can Roc.		
Fonts documentals i cartogràfiques - Amirallaments. - Minutes (Garrigoles, 1930).		
Títol: Immemorial Altres:		
Observacions		

Inventari de camins municipals del terme de Garrigoles		 Ajuntament de Garrigoles
Nom Camí de la Pedra Dreta		
Codi 008	Data Juny de 2021	
Naturalesa del camí		
Històric	Domini públic	Patrimonial Ús públic
Inici Camí de Garrigoles a Ventalló (el Pont Nou)	Final Camí de Vilopriu a Palau Borrell (la Pedra Dreta)	
Longitud (metres) 800	Amplada mitjana (metres) 2,5	
Tipus de ferm		
Asfalt	Ciment	Terra Absent
Traçat Es tracta d'un camí actualment molt desaparegut que al marge dels camps de conreu enllaçava el camí de Palau Borrell amb el de Ventalló resseguint el límit de termes municipals entre Ventalló i Garrigoles.		
Fonts documentals i cartogràfiques		
<ul style="list-style-type: none"> - Amirallaments. - Acta delimitació Ventalló (2on terme). - Minutes (Garrigoles, 1930; Ventalló, 1930). 		
Títol:	Immemorial	Altres:
Observacions Segueix sempre el límit de terme municipal tot i que es troba molt emboscat i en part desaparegut.		

Inventari de camins municipals del terme de Garrigoles



Ajuntament
de Garrigoles

Nom

Camí de les Coromines de Garrigoles



Codi

009

Data

Juny de 2021

Naturalesa del camí

Històric

Domini públic

Patrimonial

Ús públic

Inici

Camí de Vilopriu a Palau Borrell
(la Pedra Dreta)

Final

Camí de Sant Feliu de la Garriga

Longitud (metres)

873

Amplada mitjana (metres)

2,5

Tipus de ferm

Asfalt

Ciment

Terra

Absent

Traçat

Antic camí que creuava la zona de les Coromines per enllaçar el camí de Sant Feliu de la Garriga amb el de palau Borrell.

Fonts documentals i cartogràfiques



- Amirallaments.
- Acta delimitació Ventalló (2on terme).
- Minutes (Garrigoles, 1930; Ventalló, 1930).


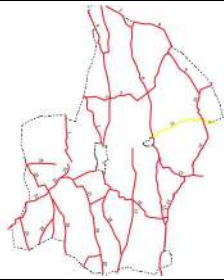
Títol:


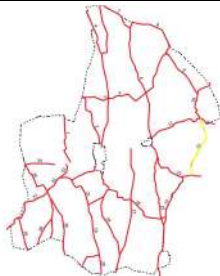
Immemorial



Altres:



Observacions


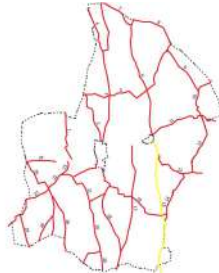
Inventari de camins municipals del terme de Garrigoles		 Ajuntament de Garrigoles
Nom Camí de Sant Feliu de la Garriga		
Codi 010	Data Juny de 2021	
Naturalesa del camí		
Històric	Domini públic	Patrimonial Ús públic
Inici Camí de Garrigoles a Albons (Camí de Puig Segalà)	Final Terme de Vilademat (Pinedes Grans d'en Garrigoles)	
Longitud (metres) 754	Amplada mitjana (metres) 2,5	
Tipus de ferm		
Asfalt	Ciment	Terra Absent
Traçat Des del camí d'Albons o de Puig Segalar parteix aquest camí que antigament unia amb el nucli de Sant Feliu de la Garriga però que ara es troba molt emboscat.		
Fonts documentals i cartogràfiques		
<ul style="list-style-type: none"> - Acta delimitació Viladamat (2on terme). - Minutes (Garrigoles, 1930; Viladamat, 1929). 		
Títol:	Immemorial	Altres:
Observacions		


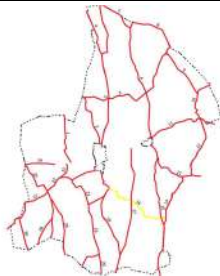
Inventari de camins municipals del terme de Garrigoles		 Ajuntament de Garrigoles
Nom Camí de Garrigoles a Albons (Camí de Puig Segalà)		
Codi 011	Data Juny de 2021	
Naturalesa del camí		
Històric	Domini públic	Patrimonial Ús públic
Inici Nucli de Garrigoles (C. Tramuntana)	Final Terme de Vilademat (Puig Segalar)	
Longitud (metres) 1.167	Amplada mitjana (metres) 3,5 - 4,5	
Tipus de ferm		
Asfalt	Ciment	Terra Absent
Traçat Es trata del camí que des del nucli de Garrigoles s'enfila al Puig segalar per a dirigir-se cap a Albons passant per al zona de Sant Grau.		
Fonts documentals i cartogràfiques		
<ul style="list-style-type: none"> - Amirallaments; Acta delimitació la Tallada (11è i 12è terme). - Minutes (Garrigoles, 1930; la Tallada, 1929; Nuclis 1929). - Cadastre implantació. - Cadastre actual (límit polígon). - Continuïtat cadastres, la Tallada, Viladamat i Albons (límit polígon o terme). 		
Títol:	Immemorial	Altres:
Observacions Ruta excursionista.		

Inventari de camins municipals del terme de Garrigoles		 Ajuntament de Garrigoles
Nom Camí de la Muntanya del Castellà		
Codi 012	Data Juny de 2021	
Naturalesa del camí		
Històric	Domini públic	Patrimonial Ús públic
Inici Camí de Garrigoles a Albons (Camí de Puig Segalà)	Final Camí de Garrigoles a Marenjà (Olivets de Marenjà)	
Longitud (metres) 1.008	Amplada mitjana (metres) 3	
Tipus de ferm		
Asfalt	Ciment	Terra Absent
Traçat Es tracta del camí que ressegueix la carena de la Muntanya del castellà enllaçant el Puig Segalà amb el camí de Marenjà i els camins que van cap a Verges.		
Fonts documentals i cartogràfiques		
<ul style="list-style-type: none"> - Amirallaments. - Acta delimitació Ventalló (2on terme). - Minutes (Garrigoles, 1930; Ventalló, 1930). 		
Títol:	Immemorial	Altres:
Observacions Límit terme municipal.		

Inventari de camins municipals del terme de Garrigoles		 Ajuntament de Garrigoles
Nom Camí de Garrigoles a Marenyà		
Codi 013	Data Juny de 2021	
Naturalesa del camí		
<input checked="" type="checkbox"/> Històric	<input type="checkbox"/> Domini públic	<input type="checkbox"/> Patrimonial <input type="checkbox"/> Ús públic
Inici Camí Vell de Garrigoles a Verges	Final Terme de la Tallada (Olivets de Marenyà)	
Longitud (metres) 912	Amplada mitjana (metres) 3	
Tipus de ferm		
<input type="checkbox"/> Asfalt	<input type="checkbox"/> Ciment	<input checked="" type="checkbox"/> Terra <input type="checkbox"/> Absent
Traçat Des del nucli de Garrigoles s'enfila un camí cap a la Muntanya del Castellà per a dirigir-se cap al nucli de Marenyà.		
Fonts documentals i cartogràfiques		
<ul style="list-style-type: none"> - Amirallaments. - Acta delimitació la Tallada (8è i 9è terme). - Minutes (Garrigoles, 1930; la Tallada, 1929). - Cadastre implantació. - Cadastre actual. - Continuïtat cadastre la Tallada. 		
Títol:	<input checked="" type="checkbox"/> Immemorial	Altres:
Observacions		

Inventari de camins municipals del terme de Garrigoles		 Ajuntament de Garrigoles
Nom Camí de la Muntanya de Marenjà		
Codi 014	Data Juny de 2021	
Naturalesa del camí		
Històric	Domini públic	Patrimonial
Ús públic		
Inici Camí de Garrigoles a Marenjà (Olivets de Marenjà)		Final Camí Vell de Garrigoles a Verges (Olivets de Marenjà)
Longitud (metres) 895		Amplada mitjana (metres) 3
Tipus de ferm		
Asfalt	Ciment	Terra
Absent		
Traçat Aquest camí és la continuïtat natural del de la Muntanya del Castellà un cop creuat el camí de Garrigoles a Marenjà.		
Fonts documentals i cartogràfiques		
<ul style="list-style-type: none"> - Amirallaments. - Acta delimitació Ventalló (2on terme). - Minutes (Garrigoles, 1930; Ventalló, 1930). 		
Títol: <u>Immemorial</u> Altres:		
Observacions Límit terme municipal.		

Inventari de camins municipals del terme de Garrigoles		 Ajuntament de Garrigoles
Nom Camí Vell de Garrigoles a Verges		
Codi 015	Data Juny de 2021	
Naturalesa del camí		
Històric	Domini públic	Patrimonial Ús públic
Inici Nucli de Garrigoles (C. de la Tallada)	Final Terme de Verges (Mas Solers)	
Longitud (metres) 2.308	Amplada mitjana (metres) 3,5	
Tipus de ferm		
terra/Asfalt	Asfalt	Ciment Terra Absent
Traçat Camí tradicional que comunicava amb Verges a l'est de la Riera de Garrigoles.		
Fonts documentals i cartogràfiques		
<ul style="list-style-type: none"> - Amirallaments. - Acta delimitació la Tallada (4rt terme). - Acta delimitació Verges (8è terme); Minutes (Garrigoles, 1930; la Tallada, 1929; Verges, 1929; Nuclis, 1929). - Cadastre implantació (en part); Cadastre actual (en part). - Continuïtat cadastre Verges. 		
Títol:	Immemorial	Altres:
Observacions En part límit terme municipal.		

Inventari de camins municipals del terme de Garrigoles		 Ajuntament de Garrigoles
Nom Camí de les Olives a Marenyà		
Codi 016	Data Juny de 2021	
Naturalesa del camí		
Històric	Domini públic	Patrimonial Ús públic
Inici Camí de les Olives a Verges	Final Terme de la Tallada (Olivets de Marenyà)	
Longitud (metres) 1.179	Amplada mitjana (metres) 3	
Tipus de ferm Asfalt	terra Ciment	Terra Absent
Traçat Del nucli de les Olives també existeix un camí carreter que comunica directament amb el nucli de Marenyà més al sud del que surt del nucli de Garrigoles i creuant l'actual carretera.		
Fonts documentals i cartogràfiques		
<ul style="list-style-type: none"> - Acta delimitació la tallada (5è terme). - Minutes (Garrigoles, 1930; la Tallada, 1929). - Cadastre implantació. - Cadastre actual. - Continuitat cadastre la Tallada. 		
Títol:	Immemorial	Altres:
Observacions		

Inventari de camins municipals del terme de Garrigoles



Ajuntament
de Garrigoles

Nom

Carretera de Verges



Codi

017

Data

Juny de 2021

Naturalesa del camí

Històric

Domini públic

Patrimonial

Ús públic

Inici

GIV-6611 (el Pedró)

Final

Terme de Verges (el Mas dels Frares)

Longitud (metres)

2.079

Amplada mitjana (metres)

5

Tipus de ferm

Asfalt

Ciment

Terra

Absent

Traçat

Carretera asfaltada de caràcter local que enllaça amb el nucli de Verges dees de la Carretera de Vilopriu, zona del cementiri vell, i fins al Mas del Frares.

Fonts documentals i cartogràfiques


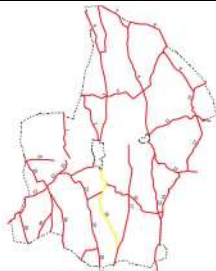
- Amirallaments;
- Acta delimitació Verges (8è terme).
- Minutes (Garrigoles, 1930; Verges, 1929).
- Cadastre implantació.
- Cadastre actual (límit polígon).
- Continuïtat cadastre Verges (límit polígon).


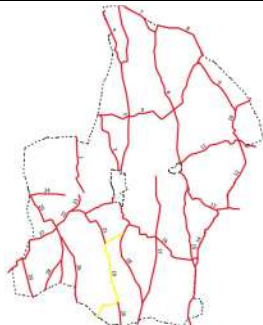
Títol:

Immemorial

Altres:

Observacions

Inventari de camins municipals del terme de Garrigoles		 Ajuntament de Garrigoles
Nom		
Camí de les Olives a Verges		
Codi	Data	
018	Juny de 2021	
Naturalesa del camí		
Històric	Domini públic	Patrimonial
		Ús públic
Inici		Final
Nucli de les Olives (C. del Mig)		Carretera de Verges (Mas dels Frares)
Longitud (metres)		Amplada mitjana (metres)
1.514		4
Tipus de ferm		
Asfalt	Ciment	Terra
		Absent
Traçat		
Antigament des de les Olives s'anava directament cap a Verges per un camí que ressegueix més o menys la vall de la riera de les Olives.		
Fonts documentals i cartogràfiques		
<ul style="list-style-type: none"> - Minutes (Garrigoles, 1930; Nuclis, 1929). - Cadastre implantació. - Cadastre actual. 		
Títol:	Immemorial	Altres:
Observacions		
Fa funcions de carretera local. Segurament antigament l'enllaç amb la carretera de Vilopriu fou modificat.		

Inventari de camins municipals del terme de Garrigoles		 Ajuntament de Garrigoles
Nom Camí del mas Curt		
Codi 019	Data Juny de 2021	
Naturalesa del camí Històric Domini públic Patrimonial Ús públic		
Inici Camí de les Olives a Verges (el mas Curt)		Final Terme de Jafre (Muntanya de Jafre)
Longitud (metres) 1.506		Amplada mitjana (metres) 3
Tipus de ferm Asfalt Ciment Terra Absent		
Traçat Del camí de les Olives a Verges i creuant la riera de les Olives es dirigeix al Mas Curt i, un cop passat aquest mas, s'enfila cap a la muntanya de Jafre.		
Fonts documentals i cartogràfiques - Minutes (Garrigoles, 1930 i Jafre, 1929). - Cadastre implantació. - Cadastre actual (límit termes). - Continuïtat cadastre Jafre.		
Títol: Immemorial Altres:		
Observacions		

Inventari de camins municipals del terme de Garrigoles



Ajuntament
de Garrigoles

Nom

Camí de la Vall



Codi

020

Data

Juny de 2021

Naturalesa del camí

Històric

Domini públic

Patrimonial

Ús públic

Inici

Camí de Mas Curt (Mas Curt)

Final

Terme de Verges (la Vall)

Longitud (metres)

305

Amplada mitjana (metres)

2,5

Tipus de ferm

Asfalt

Ciment

Terra

Absent

Traçat

Quant el camí del Mas Curt es desvia cap a la Muntanya de Jafre aquest camí continua cap al sud seguint la vall fins a trobar el terme de Verges.

Fonts documentals i cartogràfiques

- Minutes (Garrigoles, 1930; Jafre, 1929; Verges, 1929).
- Cadastre implantació.
- Cadastre actual (límit termes).


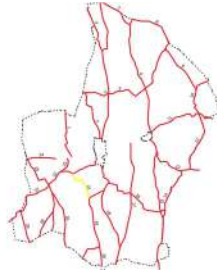
Títol:


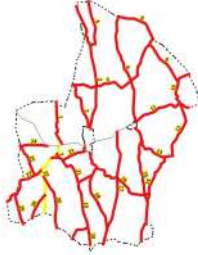
Immemorial



Altres:



Observacions


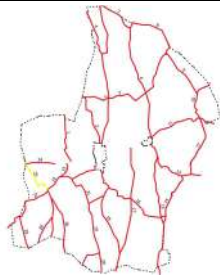
Ha estat desviat per no passar pel mig del Mas Curt.



Inventari de camins municipals del terme de Garrigoles		 Ajuntament de Garrigoles				
Nom Camí de les Escatides						
Codi 021	Data Novembre de 2021					
Naturalesa del camí						
<table border="0"> <tr> <td>Històric</td> <td>Domini públic</td> <td>Patrimonial</td> <td>Ús públic</td> </tr> </table>			Històric	Domini públic	Patrimonial	Ús públic
Històric	Domini públic	Patrimonial	Ús públic			
Inici Camí de les Olives a Jafre (les Escatides)		Final Camí de Mas Curt (Can Pere Mestre)				
Longitud (metres) 550		Amplada mitjana (metres) 3				
Tipus de ferm						
<table border="0"> <tr> <td>Asfalt</td> <td>Ciment</td> <td>Terra</td> <td>Absent</td> </tr> </table>			Asfalt	Ciment	Terra	Absent
Asfalt	Ciment	Terra	Absent			
Traçat Del camí del mas Curt i un cop creuada la riera de les Olives es dirigeix al camí vell de Jafre prop de can Roc passant per sota el bosc de les Escatides.						
Fonts documentals i cartogràfiques						
<ul style="list-style-type: none"> - Minuta (Garrigoles, 1930). - Cadastre implantació (en part). - Cadastre actual (en part). 						
Títol: Immemorial Altres:						
Observacions						



Inventari de camins municipals del terme de Garrigoles		 Ajuntament de Garrigoles				
Nom Carretera de Jafre						
Codi 022	Data Novembre de 2021					
Naturalesa del camí <table border="0"> <tr> <td>Històric</td> <td>Domini públic</td> <td>Patrimonial</td> <td>Ús públic</td> </tr> </table>			Històric	Domini públic	Patrimonial	Ús públic
Històric	Domini públic	Patrimonial	Ús públic			
Inici GIV-6311 (prop zona d'esbarjo)	Final Terme de Jafre (Puig d'en Batlle)					
Longitud (metres) 1.497	Amplada mitjana (metres) 4,5					
Tipus de ferm <table border="0"> <tr> <td>Asfalt</td> <td>Ciment</td> <td>Terra</td> <td>Absent</td> </tr> </table>			Asfalt	Ciment	Terra	Absent
Asfalt	Ciment	Terra	Absent			
Traçat De la Giv-6311 just abans d'arribar a la zona d'esbarjo parteix aquesta carretera de Jafre que es dirigeix cap a al terme de Jafre creuant el Bosc de les Escatides.						
Fonts documentals i cartogràfiques <ul style="list-style-type: none"> - Amirallaments; Acta delimitació Jafre (6è terme). - Minutes (Garrigoles, 1930; Jafre, 1929). - Cadastre implantació. - Cadastre actual. - Continuïtat cadastre Jafre (límit polígon). 						
Títol: Immemorial Altres:						
Observacions						



Inventari de camins municipals del terme de Garrigoles		 Ajuntament de Garrigoles				
Nom Camí vell de les olives a Jafre						
Codi 023	Data Novembre de 2021					
Naturalesa del camí <table border="0"> <tr> <td>Històric</td> <td>Domini públic</td> <td>Patrimonial</td> <td>Ús públic</td> </tr> </table>			Històric	Domini públic	Patrimonial	Ús públic
Històric	Domini públic	Patrimonial	Ús públic			
Inici Nucli de les Olives (Can Ros)	Final Carretera de Jafre (les Escatides)					
Longitud (metres) 266	Amplada mitjana (metres) 4,5					
Tipus de ferm <table border="0"> <tr> <td>Asfalt</td> <td>Ciment</td> <td>Terra</td> <td>Absent</td> </tr> </table>			Asfalt	Ciment	Terra	Absent
Asfalt	Ciment	Terra	Absent			
Traçat Es tracta de l'Antic camí Ral de les Olives a Jafre que surt del carrer Ponent tot vorejant el cal de Can Ros i després s'encamina cap el bosc de les Escatides tot creuant els camps d'aquest mateixa casa.						
Fonts documentals i cartogràfiques <ul style="list-style-type: none"> - Minuta (Garrigoles, 1930; Nuclis, 1929). - Cadastre implantació. - Cadastre actual. 						
Títol: <u>Immemorial</u> Altres:						
Observacions						



<h2 style="text-align: center;">Inventari de camins municipals del terme de Garrigoles</h2>		 Ajuntament de Garrigoles				
Nom <h3 style="text-align: center;">Camí de Montalegre o de Vilopriu</h3>						
Codi <h2 style="text-align: center;">024</h2>	Data Juny de 2021					
Naturalesa del camí <table style="width: 100%; text-align: center;"> <tr> <td style="background-color: #cccccc;">Històric</td> <td>Domini públic</td> <td>Patrimonial</td> <td>Ús públic</td> </tr> </table>			Històric	Domini públic	Patrimonial	Ús públic
Històric	Domini públic	Patrimonial	Ús públic			
Inici GIV-6611 (Montalegre)		Final Terme de Verges (Montalegre)				
Longitud (metres)		Amplada mitjana (metres) 3				
Tipus de ferm <table style="width: 100%; text-align: center;"> <tr> <td>Asfalt</td> <td>Ciment</td> <td style="background-color: #cccccc;">Terra</td> <td>Absent</td> </tr> </table>			Asfalt	Ciment	Terra	Absent
Asfalt	Ciment	Terra	Absent			
Traçat Segueix recta cap a Vilopriu per la zona de Montalegre deixant la carretera prop del pas del rec de les Escatides.						
Fonts documentals i cartogràfiques <ul style="list-style-type: none"> - Amirallaments. - Acta delimitació Vilopriu (7è terme). - Minutes (Garrigoles, 1930; Vilopriu, 1929; Nuclis 1929). - Cadastre implantació. - Cadastre actual. - Continuïtat cadastre Vilopriu (en part). 						
Títol: Immemorial Altres:						
Observacions						

Inventari de camins municipals del terme de Garrigoles		 Ajuntament de Garrigoles
Nom Camí de Jafre a Sant Mori		
Codi 025	Data Juny de 2021	
Naturalesa del camí		
Històric	Domini públic	Patrimonial Ús públic
Inici Camí de les Olives a Jafre (les Escatides)	Final	
Longitud (metres) 635	Amplada mitjana (metres) 2,5	
Tipus de ferm	terra/absent	
Asfalt	Ciment	Terra Absent
Traçat Es tracta d'un antic camí, avui sembla que en part perdut, que enllaçava el camí de Jafre amb el de Vilopriu per la zona de Montalegre.		
Fonts documentals i cartogràfiques		
<ul style="list-style-type: none"> - Acta delimitació Jafre (6è terme). - Minutes (Garrigoles, 1930; Jafre, 1929). - Cadastre implantació (en part). - Cadastre actual (en part). 		
Títol:	Immemorial	Altres:
Observacions		

Inventari de camins municipals del terme de Garrigoles		 Ajuntament de Garrigoles
Nom Camí del Puig d'en Batlle		
Codi 026	Data Juny de 2021	
Naturalesa del camí		
Històric Domini públic Patrimonial Ús públic		
Inici Camí de les Olives a Jafre (les Escatides)		Final Terme de Jafre (Puig d'en Batlle)
Longitud (metres) 955		Amplada mitjana (metres) 2,5
Tipus de ferm		
Asfalt Ciment Terra Absent		
Traçat Del camí Vell de Jafre parteix un camí força paral·lel però que transcorre per la carena del Puig d'en Batlle.		
Fonts documentals i cartogràfiques		
<ul style="list-style-type: none"> - Acta delimitació Jafre (4rt terme). - Minutes (Garrigoles, 1930 i Nuclis, 1929). - Cadastre implantació. - Cadastre actual. 		
Títol: Immemorial Altres:		
Observacions		

Inventari de camins municipals del terme de Garrigoles		 Ajuntament de Garrigoles
Nom Camí de les Olives a Colomers		
Codi 027	Data Juny de 2021	
Naturalesa del camí		
Històric	Domini públic	Patrimonial Ús públic
Inici Camí de les Olives a Jafre (les Escatides)	Final Terme de Vilopriu (les Torrenteres)	
Longitud (metres) 971	Amplada mitjana (metres) 3	
Tipus de ferm		
Asfalt	Ciment	Terra Absent
Traçat En el lloc anomenat les Escatides, en el punt on el camí de Jafre fa un angle de 90 graus per a dirigir-se el sud parteix un antic camí que es dirigia cap a Colomers de manera més directe.		
Fonts documentals i cartogràfiques		
<ul style="list-style-type: none"> - Amirallaments. - Acta delimitació Vilopriu (8è, 9è i 10è terme). - Minutes (Garrigoles, 1930; Jafre, 1929; Colomers, 1930). - Cadastre implantació. - Cadastre actual i límit de termes. 		
Títol:	Immemorial	Altres:
Observacions		

Inventari de camins municipals del terme de Garrigoles		 Ajuntament de Garrigoles				
Nom Camí dels Feixos de Riells						
Codi 028	Data Juny de 2021					
Naturalesa del camí						
<table style="width: 100%; text-align: center;"> <tr> <td>Històric</td> <td>Domini públic</td> <td>Patrimonial</td> <td>Ús públic</td> </tr> </table>			Històric	Domini públic	Patrimonial	Ús públic
Històric	Domini públic	Patrimonial	Ús públic			
Inici Camí de les Olives a Jafre (Puig d'en Batlle)		Final Terme de Jafre (els Feixos de Riells)				
Longitud (metres) 473		Amplada mitjana (metres) 2.5				
Tipus de ferm						
<table style="width: 100%; text-align: center;"> <tr> <td>Asfalt</td> <td>Ciment</td> <td>Terra</td> <td>Absent</td> </tr> </table>			Asfalt	Ciment	Terra	Absent
Asfalt	Ciment	Terra	Absent			
Traçat Del camí antic de Jafre i abans d'arribar al límit entre termes parteix un camí que es dirigeix entre camps cap a la zona coneguda com els Quatre camins.						
Fonts documentals i cartogràfiques						
<ul style="list-style-type: none"> - Minutes (Garrigoles, 1930; Jafre, 1929). - Cadastre implantació. - Cadastre actual (límit termes). - Continuitat cadastre Jafre. 						
Títol: Immemorial Altres:						
Observacions						

Inventari de camins municipals del terme de Garrigoles		 Ajuntament de Garrigoles				
Nom Camí de les Torreneres						
Codi 029	Data Juny de 2021					
Naturalesa del camí						
<table border="0"> <tr> <td>Històric</td> <td>Domini públic</td> <td>Patrimonial</td> <td>Ús públic</td> </tr> </table>			Històric	Domini públic	Patrimonial	Ús públic
Històric	Domini públic	Patrimonial	Ús públic			
Inici Camí de les Olives a Colomers		Final Terme de Jafre (els Quatre Camins)				
Longitud (metres) 557		Amplada mitjana (metres) 2.5				
Tipus de ferm						
<table border="0"> <tr> <td>Asfalt</td> <td>Ciment</td> <td>Terra</td> <td>Absent</td> </tr> </table>			Asfalt	Ciment	Terra	Absent
Asfalt	Ciment	Terra	Absent			
Traçat Es tracta d'un camí que parteix del Vell camí de Colomers i que també es dirigeix cap a al temes de Jafre a la zona dels Quatre Camins.						
Fonts documentals i cartogràfiques						
<ul style="list-style-type: none"> - Minutes (Jafre, 1929). - Cadastre implantació. - Cadastre actual. - Continuïtat cadastre Jafre. 						
Títol: Immemorial Altres:						
Observacions						