


**Diputació de Girona**



CONSELL COMARCAL DEL BAIX EMPORDÀ

**FOIXÀ**

**Plànol de delimitació per a la prevenció d'incendis**


**2**

**Llegenda**


- Polígon obligat*
- Franja de protecció*
- Necessitat obertura o manteniment de la franja*
- Límit municipi*

Fons:  
Mapa topogràfic ICGC 1:5.000

13-05-2015



**N**



**1:7.000**