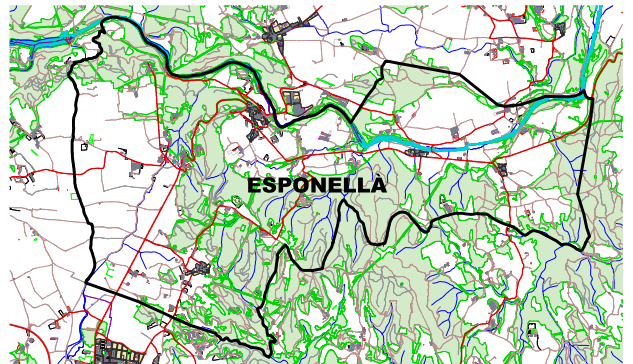




DOCUMENT ÚNIC DE PROTECCIÓ
CIVIL MUNICIPAL (DUPROCIM)
D'ESPONELLÀ



AJUNTAMENT
D'ESPONELLÀ

Data

MAIG de 2018

Referència

ST - E 1605 - ES

VERSIÓ PÚBLICA

ÍNDEX

1.	Document 1. Generalitats i Organització Municipal	3
1.1.	Introducció, normativa i disposicions legals	3
1.2.	Dades generals del municipi	5
1.2.1.	IDENTIFICACIÓ DEL MUNICIPI	5
1.2.2.	SITUACIÓ GEOGRÀFICA	6
1.2.3.	DADES DE POBLACIÓ	6
1.2.4.	INFRASTRUCTURES I VIES DE COMUNICACIÓ	7
1.2.5.	SERVEIS BÀSICS.....	10
1.2.6.	CLIMATOLOGIA.....	12
1.2.7.	OROGRAFIA I HIDROLOGIA.....	20
1.3.	Organització municipal de protecció civil	23
1.3.1.	ESTRUCTURA, FUNCIONS I RESPONSABILITATS	23
1.3.2.	CENTRES DE COORDINACIÓ	29
1.4.	Programa i procediment d'implantació, simulacres, manteniment, revisió i actualització	30
1.4.1.	PROGRAMA DE LA IMPLANTACIÓ DEL PLA	30
1.4.2.	MANTENIMENT DEL PLA	31
1.4.3.	PROGRAMA D'EXERCICIS I SIMULACRES	31
1.5.	Bases per al pla de recuperació previst a l'article 31 de la Llei 4/1997	31
2.	Document 2. Anàlisi del risc	34
2.1.	Riscos especials	34
2.2.	Riscos específics	52
3.	Vulnerabilitat municipal	53
3.1.	Àrees o sectors d'afectació	53
3.2.	Elements vulnerables	59
4.	PROCEDIMENTS OPERATIUS PER RISC	62
4.1.	Procediment operatiu	62
4.1.1.	CRITERIS D'ACTIVACIÓ. NIVELLS.....	62
4.1.2.	TASQUES PREVENT. I OPERATIVES ASSOCIADES A CADASCUN DELS NIVELLS....	63
4.1.3.	AVISOS: ORGANITZACIÓ, SISTEMES I RECORREGUTS D'AVÍS.....	72
4.1.4.	PROCEDIMENTS DE RELACIÓ I D'INTEGRACIÓ AMB ELS PLANS D'ÀMBIT SUPERIOR	74
4.2.	Mesures de protecció a la població	75

4.2.1.	EXECUCIÓ DE L'EVACUACIÓ	75
4.2.2.	ZONES D'ALLUNYAMENT.....	76
4.2.3.	PAUTES DE CONFINAMENT	77
4.3.	Centres d'acollida. Tipologia	78
5.	Document 5. Fitxes d'actuació	80
6.	Document 6. Directori telefònic i catàleg de mitjans i recursos	93
6.1.	Directori telefònic	93
6.1.1.	ORGANIGRAMA MUNICIPAL DE L'EMERGÈNCIA	93
6.1.2.	CENTRES DE COORDINACIÓ I SERVEIS D'EMERGÈNCIA	96
6.1.3.	ELEMENTS VULNERABLES.....	97
6.1.4.	CENTRES D'ACOLLIDA.....	99
6.1.5.	MITJANS DE COMUNICACIÓ.....	99
6.1.6.	MUNICIPIS VEÏNS.....	99
6.2.	Catàleg de mitjans i recursos	100
6.2.1.	MITJANS I RECURSOS DE L'AJUNTAMENT.....	100
6.2.2.	VEHICLES MUNICIPALS	100
6.2.3.	XARXA D'HIDRANTS MUNICIPAL	101
6.2.4.	ASSOCIACIONS I GRUPS VOLUNTARIS LOCALS.....	102
6.2.5.	PARTICULARS.....	102
6.2.6.	SERVEIS BÀSICS.....	103
6.2.7.	SERVEIS SANITARIS	103
7.	Document 7. Cartografia específica (per a cada risc).....	113

1. Document 1. Generalitats i Organització Municipal

1.1. Introducció, normativa i disposicions legals

El Document Únic de Protecció Civil Municipal és el document que estableix el marc orgànic i funcional previst per a un municipi, amb l'objecte de prevenir i controlar els riscos sobre les persones i els béns i donar resposta adequada a les possibles situacions d'emergència del municipi, sota responsabilitat del titular del pla i garantint la integració d'aquestes actuacions amb el sistema autonòmic de protecció civil.

Degut a que Esponellà és un municipi afectat per riscos objecte de plans especials degudament aprovats pel Govern, i d'acord amb la Llei 4/97 de protecció civil de Catalunya i el Decret 155/2014, l'Ajuntament resta obligat a elaborar i implantar el Pla de protecció civil municipal, del qual aquest document n'és la base.

D'altra banda, el Document Únic de Protecció Civil Municipal, s'ha realitzat, a banda del Decret 155/2014, de 25 de novembre, pel qual s'aprova el contingut mínim per a l'elaboració i homologació dels plans de protecció civil municipal i s'estableix el procediment per a la seva tramitació conjunta, d'acord amb les disposicions legals, Plans d'emergència i normativa que es descriu a continuació:

A nivell municipal:

El municipi d'Esponellà disposa d'un Pla Bàsic de Protecció Civil municipal redactat en data de juliol de 2006 i aprovat en data desembre de 2006. A continuació es detallen els plans municipals redactats i la seva data d'homologació.

Esponellà			
PROCICAT	-	PBEM Esponellà	04/10/2012
INFOCAT	Recomanat	PAM INFOCAT Esponellà	09/07/2009
NEUCAT	Recomanat		
INUNCAT	Recomanat	PAM INUNCAT Esponellà	08/09/2010
SISMICAT	Obligat	PAM SISMICAT Esponellà	14/02/2008
VENTCAT	Obligat		

ADF l'Estany formada pels municipis de Serinyà, Banyoles, Camós, Cornellà de Terri, Crespià, Esponellà, Fontcoberta, Palol de Revardit, Porqueres i Sant Miquel de Campmajor

A nivell autonòmic:

- Decret 161/1995, de 16 de maig, pel qual s'aprova el Pla de protecció civil de Catalunya (PROCICAT).
- Acord GOV/165/2014, de 9 de desembre, pel qual s'aprova el Pla especial per a emergències radiològiques de Catalunya (RADCAT).
- Acord GOV/141/2014, de 21 d'octubre, pel qual s'aprova la revisió del Pla especial d'emergències per incendis forestals de Catalunya (INFOCAT).

- Acord GOV/14/2015, de 10 de febrer, pel qual s'aprova la revisió del Pla especial d'emergències per inundacions de Catalunya (INUNCAT).
- Acord GOV/138/2014, de 14 d'octubre, pel qual s'aprova la revisió del Pla especial d'emergències sísmiques a Catalunya (SISMICAT).
- Acord GOV/29/2015, de 3 de març, pel qual s'aprova la revisió del Pla especial d'emergència exterior del sector químic de Catalunya (PLASEQCAT).
- Acord GOV/132/2014, de 30 de setembre, pel qual s'aprova la revisió del Pla especial d'emergències per accidents en el transport de mercaderies perilloses per carretera i ferrocarril a Catalunya (TRANSCAT).
- Acord GOV/126/2014, de 23 de setembre, pel qual s'aprova la revisió del Pla especial d'emergències per nevades a Catalunya (NEUCAT).
- Acord GOV/139/2014, de 14 d'octubre, pel qual s'aprova la revisió del Pla especial d'emergències per allaus a Catalunya (ALLAUCAT).
- Acord GOV/128/2010, de 13 de juliol, pel qual s'aprova el Pla especial per a emergències aeronàutiques a Catalunya (AEROCAT).
- Acord GOV/15/2015, de 10 de febrer, pel qual s'aprova la revisió del Pla especial d'emergències per contaminació de les aigües marines de Catalunya (CAMCAT).

El període de validesa, segons Decret 155/2014, és de quatre anys, transcorreguts els quals ha de ser revisat. Així mateix, es revisarà sempre que hi hagi modificacions d'importància.

La data de redacció del DUPROCIM d'Esponellà és maig de 2018.

1.2. Dades generals del municipi

1.2.1. IDENTIFICACIÓ DEL MUNICIPI

NOM MUNICIPI	ESPONELLÀ
COMARCA	PLA DE L'ESTANY
PROVÍNCIA	GIRONA

	MUNICIPI D'ESPONELLÀ
SUPERFÍCIE TOTAL	16,06 km ²
POBLACIÓ	456 (any 2016)
DENSITAT POBLACIÓ	28,4 hab/km ²

DISSEMINATS (IDESCAT 2010)	POBLACIÓ
Les Anglades	35
Batllore	23
Borrell	32
Brunsó	22
Les Caselles	23
Centenys	43
Esponellà	150
Martís	84
Vilert	39

1.2.2. SITUACIÓ GEOGRÀFICA (coordenades ETRS89, fus31T)

	COORDENADES MÀXIMES	COORDENADES MÍNIMES	NUCLI URBÀ
X	487.574	480.634	483.101
Y	4.670.881	4.666.381	4.669.487

	TELÈFON AJUNTAMENT	TELÈFON POLICIA LOCAL	UBICACIÓ
MUNICIPI VEÍ 1: CRESPIÀ	972 597 065	-	Nord
MUNICIPI VEÍ 2: CABANELLES (ALT EMPORDÀ)	972 565 161	-	Nord-Est
MUNICIPI VEÍ 3: VILADEMULS	972 560 204	-	Est i Sud-Est
MUNICIPI VEÍ 4: FONTCOBERTA	972 574 139	-	Sud
MUNICIPI VEÍ 5: SERINYÀ	972 593 128	-	Oest
MUNICIPI VEÍ 6: MAIÀ DE MONTCAL (GARROTXA)	972 591 051	-	Nord-Oest

SUPERFÍCIE TOTAL	16,06 km ²
SUPERFÍCIE FORESTAL	786 ha

1.2.3. DADES DE POBLACIÓ (Font: dades de l'Idescat)

HABITANTS CENSATS ANY 2004	426
HABITANTS CENSATS ANY 2008	451
HABITANTS CENSATS ANY 2012	446
HABITANTS CENSATS ANY 2015	444
HABITANTS CENSATS ANY 2016	456
POBLACIÓ TURÍSTICA MITJANA	-

Distribució de la població segons la zona/ nucli (dades del cens de l'any 2.010)

Nom del nucli	Població
Les Anglades	35
Batllori	23
Borrell	32
Brunsó	22
Les Caselles	23
Centenys	43
Esponellà	150
Martís	84
Vilert	39

Creixement intercensal 2001-2011 de la població. 2011

Creixement total	77
Creixement total (mitjana anual) (taxa per 1.000 habitants)	18,90
Creixement natural (mitjana anual) (taxa per 1.000 habitants)	-1,47
Creixement migratori (mitjana anual) (taxa per 1.000 habitants)	20,38

1.2.4. INFRASTRUCTURES I VIES DE COMUNICACIÓ

La xarxa viària actual denota, al seu pas pel terme municipal, una dependència territorial amb les carreteres GIP-5121 (de Banyoles a Figueres) i GI-554 (de Bàscara a Esponellà), que han de compaginar la seva funció interurbana al seu pas per Esponellà amb la tasca canalitzadora del trànsit urbà fins als municipis veïns de Fontcoberta, Crespià i Vilademuls. Ambdues carreteres travessen el municipi des de l'extrem sud-oest a l'extrem nord-est. La carretera GIP-5121 transcorre des del municipi de Fontcoberta pel Pla de Martís fins a Esponellà i segueix direcció al municipi de Crespià. La carretera GI-554 ve a continuació de la ctra. GIP-5121 a Esponellà i segueix direcció al nuclis de Batllori, Vilert i les Anglades fins entrar al terme municipal de

Vilademuls. Altres vies de comunicació importants i que formen part de la xarxa viària local són la carretera del Pla de Martís a la central hidroelèctrica i la carretera de Centenys. A continuació hi ha el llistat de la xarxa viària amb el nom i codi de camí.

CARRETERA / AUTOPISTA	TITULARITAT	PUNTS QUILOMÈTRICS (FRONTERERS)	PONTS I TÚNELS
GI-554 de Bàscara a Esponellà	Generalitat		-
GI-5121 de Banyoles a Figueres	Diputació de Girona		Pont d'Esponellà
NOM CAMÍ¹	PRIMARI (>5m)	SECUNDARI (entre 3 i 5 m)	ASFALTAT (SÍ / NO)
PR003 – Camí del Pla de les Caselles	PR003		Sí
PR004 – Camí de la Resclosa de Serinyà	PR004		No
PR005 – Camí de la central de Martís	PR005		Sí
PR006 – Camí de Martís a Serinyà	PR006		Sí
PR007 – Camí de Centenys	PR007		Sí
SC009 – Camí del veïnat de Brunsó		SC009	Sí
SC010 – Camí de Cal Carboner		SC010	Sí
SC011 – Camí de la		SC011	No

¹ Segons el Pla INFOCAT:

Camins primaris: camins que tenen una amplada mínima de 5 m i que permeten el pas creuat de vehicles de tipus bomba rural pesada (BRP).

Camins secundaris: camins i pistes forestals entre 3 i 5 m d'amplada amb sobre-amples disposats cada 100-150 m que permeten el pas creuat de vehicles de tipus bomba rural pesada (BRP).

Camins terciaris: camins i pistes forestals que no permeten el pas creuat de camions tipus BRP i que tampoc no disposen de sobre-amples cada 100–150 metres.

Ferriola			
SC012 – Camí de les Barraques		SC012	No
SC013 – Camí de les Anglades a Ollers		SC013	Sí
SC014 – Camí de Centenys a Serinyà		SC014	No
NOM CAMÍ²	TERCIARI		ASFALTAT (SÍ / NO)
TR011 – Camins dels Boscos de les Caselles	TR011		No
TR012 – Camí de Can Mademon	TR012		No
TR013 – Camí de Mas Abella	TR013		No
TR014 – Camins de Cal Cabrit	TR014		No
TR015 – Camí de Can Brunsó a Esponellà	TR015		No
TR016 – Camí de Can Brunsó a Martís	TR016		No
TR017 – Camí del Puig de Can Xant al Castell	TR017		No
TR018 – Camí dels Boscos de Sant Miquel	TR018		No
TR019 – Camí del Bosc de Martís	TR019		No
TR020 – Camí del Bosc d'en Xiquet	TR020		No

² Segons el Pla INFOCAT:

Camins terciaris: camins i pistes forestals que no permeten el pas creuat de camions tipus BRP i que tampoc no disposen de sobre-amples cada 100–150 metres.

TR021 – Camí del Puig d'en Barca	TR021		No
TR022 – Camí del Torrent de Centenys	TR022		No
TR023 – Camí de les Costes de Centenys	TR023		No

MÈTODE DE TRANSPORT	DADES DE CONTACTE	CARACTERÍSTIQUES
LÍNIES DE BUS INTERURBÀ - TEISA	Oficina a Banyoles Pl. Doctor Rovira, 5 17820 banyoles@teisa-bus.com 972 57 00 53	- Línia de Figueres – Banyoles per Esponellà

1.2.5. SERVEIS BÀSICS

LÍNIA DE GASIFICACIÓ	COMPANYIA	CARACTERÍSTIQUES DEL TRANSPORT
Gasoducte Serinyà - Figueres	Gas Natural S.A.	

El gasoducte Serinyà- Figueres, promogut per Naturgas Energía Distribución S.A., afecta als termes municipals de Serinyà, Esponellà, Cabanelles, Navata, Ordis, Avinyonet de Puigventós, Borrassà, Santa Llogaia d'Àlguema i Vilafant. El gasoducte travessa el municipi de sud-oest a nord-est, iniciant el seu recorregut pel Pla de Martís, travessant la carretera GIP-5121, passant per la zona de Brunsó fins a la ctra. GIV-5136 a la zona de Batllori, Vilert, travessant el Fluvià fins a la zona del Pla de Mas Caselles.

LÍNIA ELÈCTRICA	TENSIÓ	COMPANYIA	AFECTA LA MASSA FORESTAL? (S/N)
A.T, M.T i B.T	Alta, mitja i baixa tensió	ENDESA	Sí
A.T, M.T i B.T	Alta, mitja i baixa tensió	Agri-Energia	Sí

CODI CENTRE TRANSFORMADOR	NOM	COMPANYIA
CT - 267	RESCLOSA MARTÍS	Agri-Energia
CT - 001	CH MARTÍS	Agri-Energia
CT - 845	EP MARTÍS	Agri-Energia
CT - 811	AMPLIACIÓ EP MARTÍS	Agri-Energia
CT - 176	CÀMPING ESPONELLÀ	Agri-Energia
CT - 273	PLA DE LA FONT	Agri-Energia
CT - 003	ESPONELLÀ	Agri-Energia
CT - 020	MARTÍS	Agri-Energia
CT - 092	VEGA IBÈRICA	Agri-Energia
CT - 210	MAS BATLLORI	Agri-Energia
CT - 129	MAS CANET	Agri-Energia
CT - 021	CENTENYS	Agri-Energia
CT - 167	DERIVATS AGRÍCOLES INDUSTRIALS	Agri-Energia
CT - 260	MASOS DE FARGA	Agri-Energia

El municipi d'Espionellà està afectat pel recorregut d'una línia elèctrica de 132 kv: S.E. Olot – Serinyà – Santa Llogaia (Figueres Sud), suport de la línia 132 kv S.E. Figueres – S.E. Renfe Llançà. Aquesta línia transcorre per la zona nord del municipi, pel sector de la Presa de Marís, afectant a zona de sòl no urbanitzable i massa forestal.

COMPANYIA XARXA DE TELECOMUNICACIONS	Telefònica S.A.
---	-----------------

TORRE DE TELECOMUNICACIONS	COMPANYIA	COORDENADES UTM	CARACTERÍSTIQUES
-			

La companyia responsable de la xarxa de telecomunicacions d'Esponellà és principalment Telefònica

COMPANYIA XARXA D'AIGUA POTABLE	OBRES I PROJECTES PLA DE L'ESTANY SA
--	--------------------------------------

La companyia responsable de la xarxa d'aigua potable d'Esponellà és OBRES I PROJECTES PLA DE L'ESTANY SA.

Es disposa de subministrament d'aigua potable en totes les zones urbanes amb xarxa d'hidrants. La xarxa d'hidrants està grafiada en els plànols de riscos i d'elements vulnerables.

1.2.6. CLIMATOLOGIA

L'àmbit d'estudi es troba en una zona climàtica de tipus mediterrani, caracteritzada per una pluviometria escassa produïda pel pas de sistemes frontals que, molt afeblits, travessen Catalunya i per uns estius secs. Els paràmetres que defineixen aquesta zona climàtica corresponen a:

Taula 1. Paràmetres climàtics de la zona mediterrània

Precipitació mitjana anual (PMA)	600 – 1.000 MM	Zona climàtica mediterrània
Règim pluviomètric anual (RPE)	Màxim tardor i primavera, mínim estiu	
Temperatura mitjana anual (TMA)	12 – 14º C	
Variació tèrmica anual (VTP)	15 – 18º C	

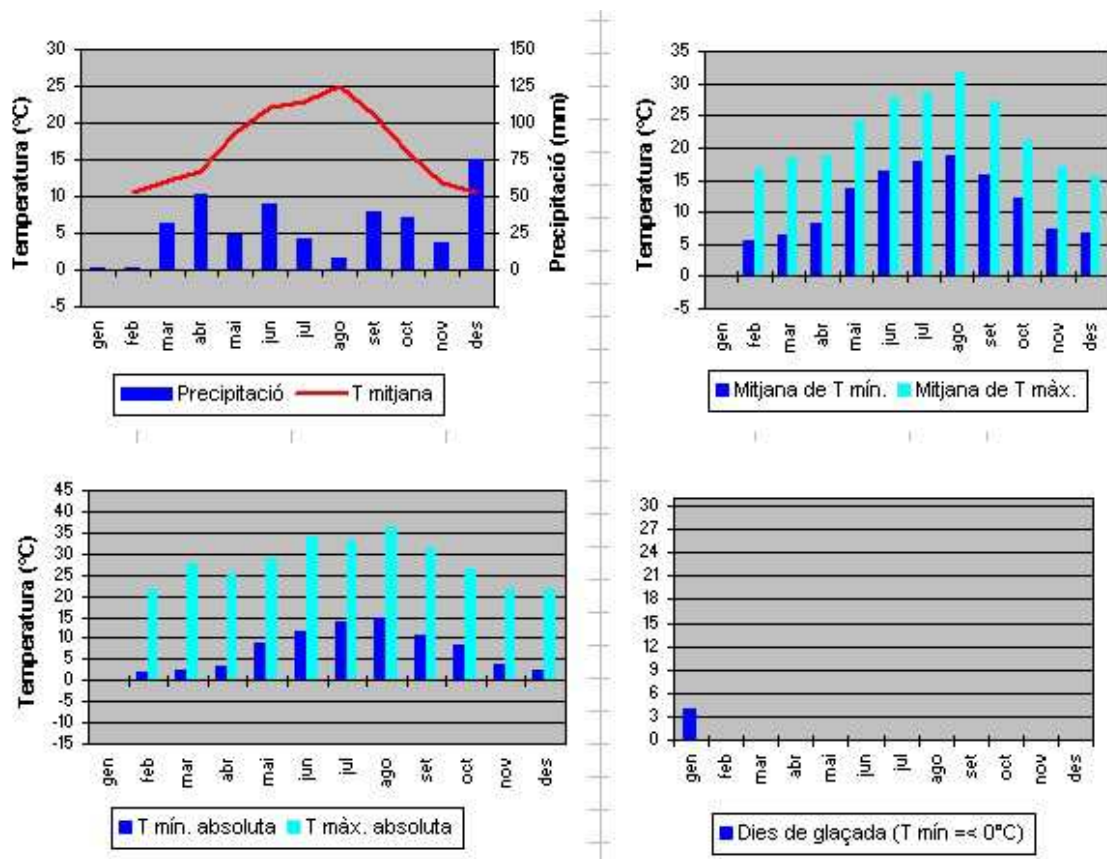
Font: Servei Meteorològic de Catalunya

En general es donen temperatures compreses entre els 12-14º C i precipitacions mitjanes anuals que oscil·len entre els 600 mm i els 1.000 mm. Les precipitacions dels entorns climàtics mediterranis es caracteritzen per una notable variabilitat interanual i l'elevada variabilitat diària. Les pluges totals anuals s'allunyen, irregularment, de les pròpies mitjanes i condicionen anys pluviomètrics de caràcter sec o molt plujosos. Es tracta d'un clima predominantment de tipus subhumit, amb índex d'humitat de Thorntwaite d'entre 0 i 20.

Les dades relatives al clima i la meteorologia d'Esponellà s'han obtingut a través de l'existència de diverses estacions meteorològiques properes al terme municipal, concretament la de Banyoles i la de Fontcoberta.

A continuació es mostren els resums anuals que s'han extret del Servei Meteorològic de Catalunya

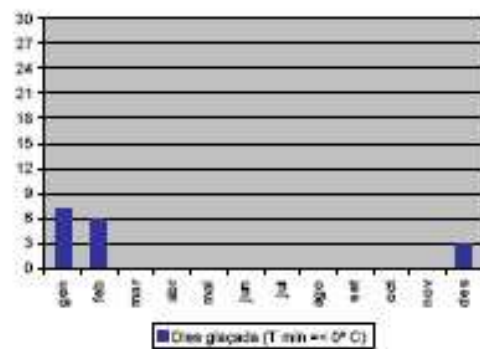
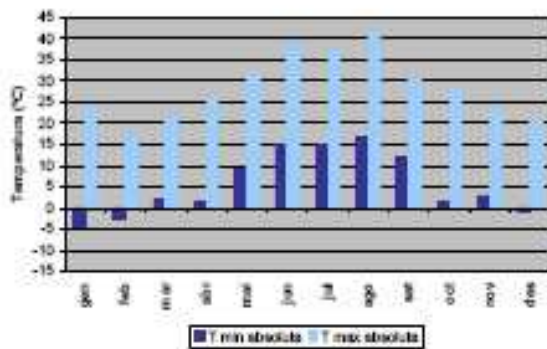
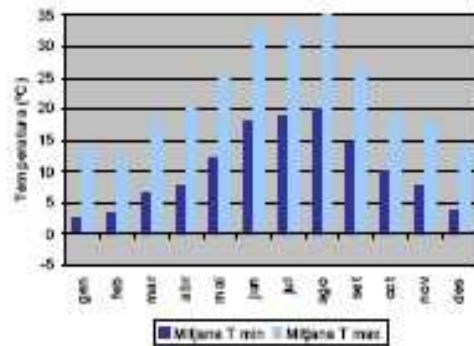
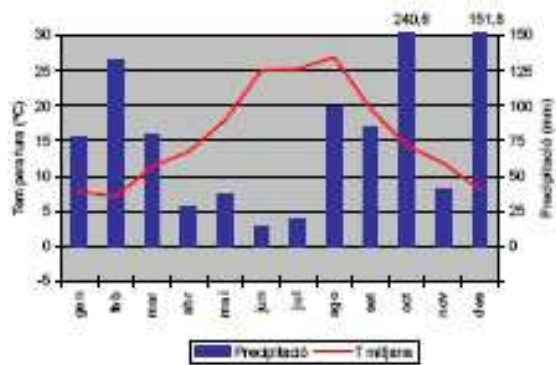
Gràfics de temperatura i precipitacions de l'any 2000



Resum meteorològic de l'any 2000

Resum any 2000 (*)	Precipitació total acumulada:	350,2	mm	
	Temperatura mitjana:	16,4	°C	
	Mitjana de les temperatures màximes:	22,2	°C	
	Mitjana de les temperatures mínimes:	11,4	°C	
	Temperatura màxima absoluta:	36,5	°C	(16/08/00)
	Temperatura mínima absoluta:	-1,4	°C	(25/01/00)
	Velocitat mitjana del vent:	2,7	m/s	
	Direcció dominant:	S		
	Humitat relativa mitjana:	74	%	
	Irradiació global mitjana diària:			

Gràfics de temperatura i precipitacions de l'any 2003

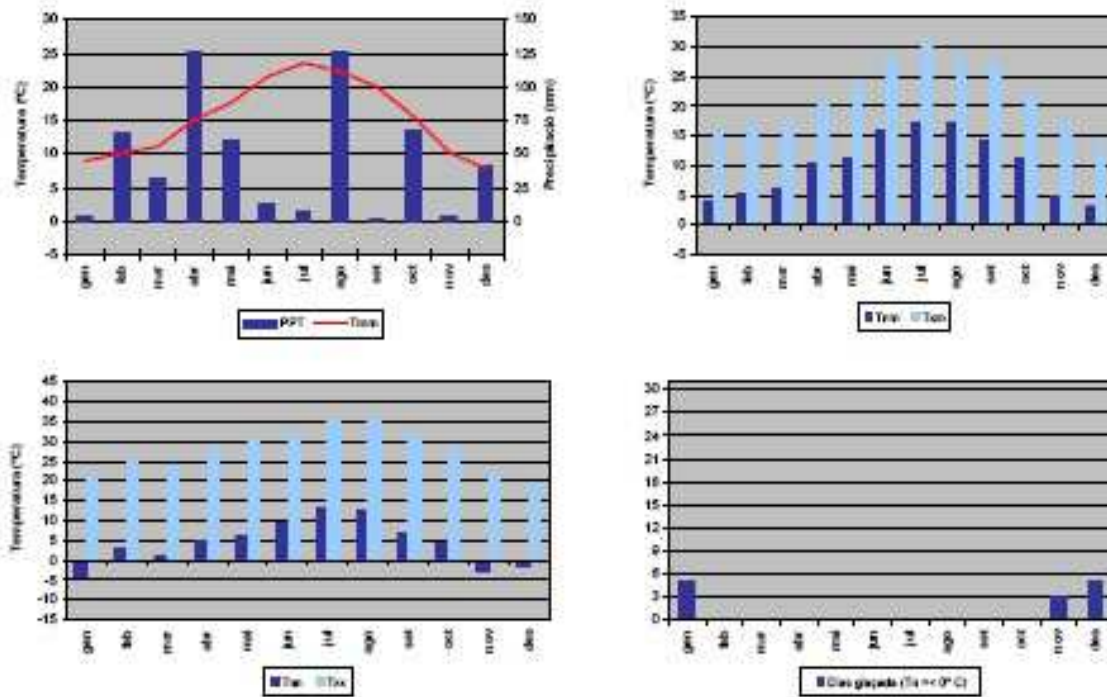


Resum meteorològic de l'any 2003

Resum any 2003

Precipitació total acumulada:	1001,8 mm
Temperatura mitjana:	15,8 °C
Mitjana de temperatures màximes:	22,3 °C
Mitjana de temperatures mínimes:	10,4 °C
Temperatura màxima absoluta:	41,4 °C (13/08/2003)
Temperatura mínima absoluta:	-4,5 °C (13/01/2003)
Velocitat mitjana del vent (a 10 m):	2,6 m/s
Direcció dominant:	S
Humitat relativa mitjana:	74 %
Irradiació global mitjana diària:	14,4 MJ/m ²

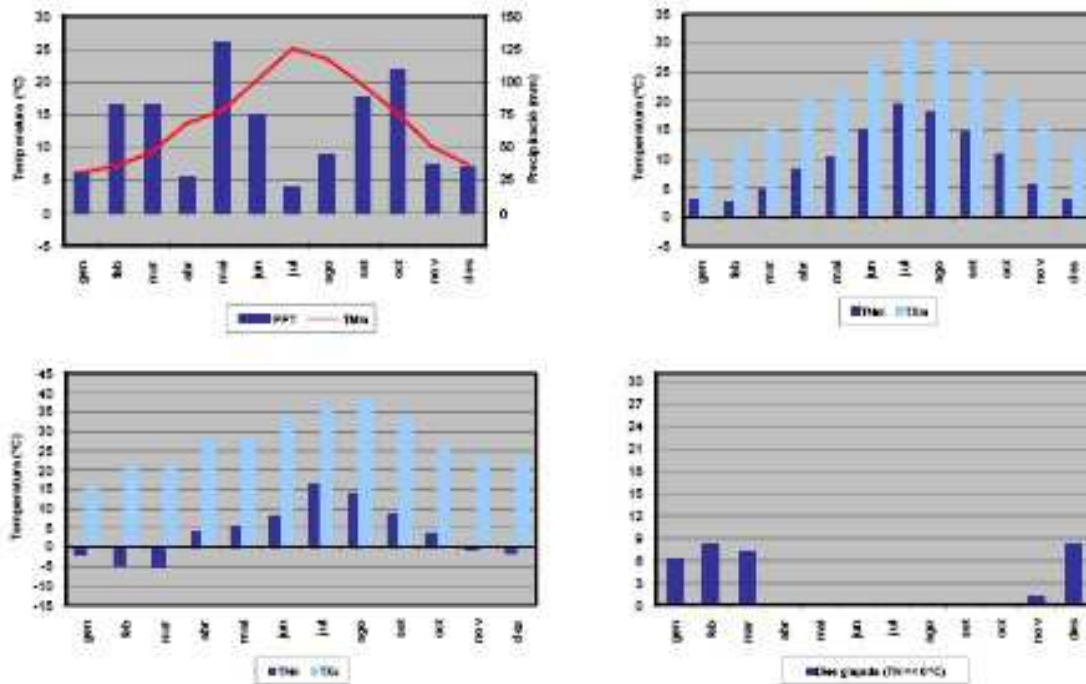
Gràfics de temperatura i precipitacions de l'any 2007



Resum meteorològic de l'any 2007

Resum any 2007	Precipitació acumulada (PPT):	548,4 mm
	Temperatura mitjana (Tmm):	15,3 °C
	Temperatura màxima mitjana (Tmx):	21,8 °C
	Temperatura mínima mitjana (Tmn):	10,0 °C
	Temperatura màxima absoluta (Txx):	35,8 °C (27/08/2007)
	Temperatura mínima absoluta (Tnn):	-3,9 °C (27/01/2007)
	Velocitat mitjana del vent (a 10 m):	2,0 m/s
	Direcció dominant (a 10 m):	NW °
	Humitat relativa mitjana:	68 %
	Mitjana de la irradiació solar global diària:	14,9 MJ/m2

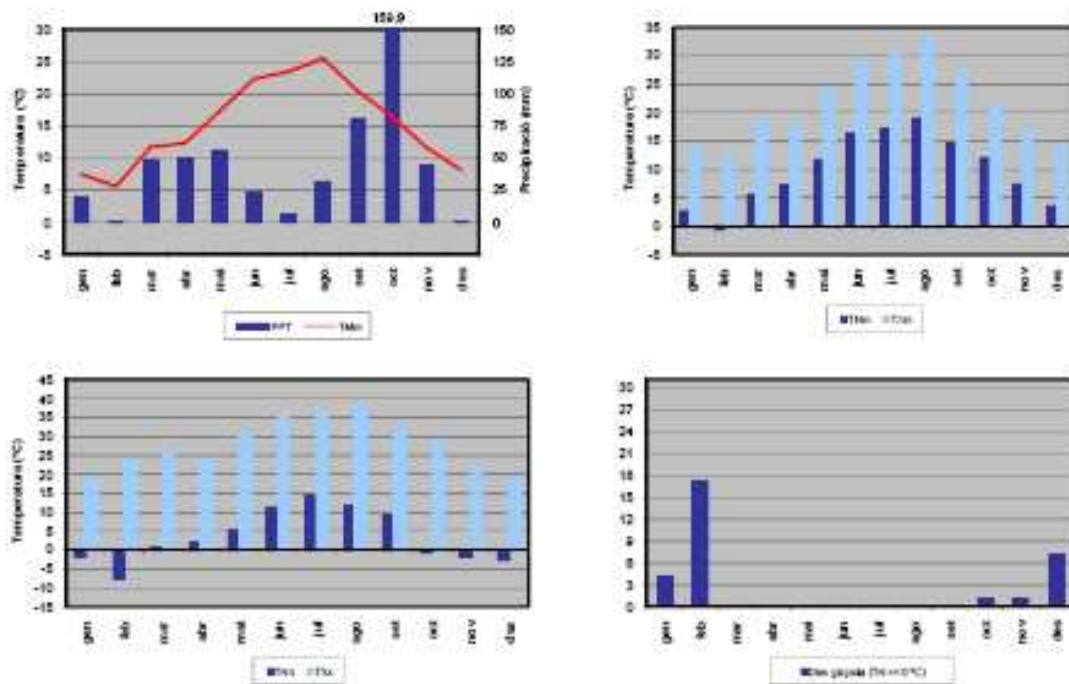
Gràfics de temperatura i precipitacions de l'any 2010



Resum meteorològic de l'any 2010

Resum any 2010	Precipitació acumulada (PPT):	754,4 mm	
	Temperatura mitjana (TMm):	14,5 °C	
	Temperatura màxima mitjana (TXm):	20,2 °C	
	Temperatura mínima mitjana (TNm):	9,6 °C	
	Temperatura màxima absoluta (TXx):	38,0 °C	(22/08/2010)
	Temperatura mínima absoluta (TNn):	-5,1 °C	(10/03/2010)
	Velocitat mitjana del vent (a 10 m):	2,1 m/s	
	Direcció dominant (a 10 m):	NW	
	Humitat relativa mitjana:	69 %	
	Mitjana de la irradiació solar global diària:	15,5 MJ/m2	

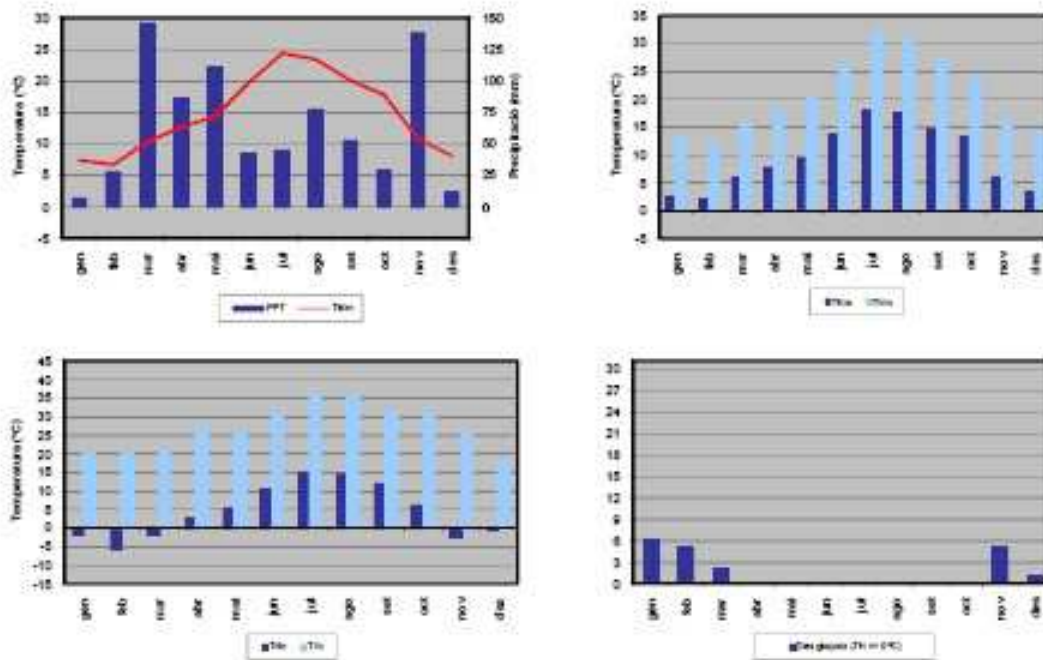
Gràfics de temperatura i precipitacions de l'any 2012



Resum meteorològic de l'any 2012

Resum any 2012	Precipitació acumulada (PPT):	519,1 mm
	Temperatura mitjana (TMm):	15,2 °C
	Temperatura màxima mitjana (TXm):	21,5 °C
	Temperatura mínima mitjana (TNm):	9,7 °C
	Temperatura màxima absoluta (TXx):	38,0 °C (23/08/2012)
	Temperatura mínima absoluta (TNn):	-7,7 °C (12/02/2012)
	Velocitat mitjana del vent (a 10 m):	2,2 m/s
	Direcció dominant (a 10 m):	NW
	Humitat relativa mitjana:	68 %
	Mitjana de la irradiació solar global diària:	16,2 MJ/m2

Gràfics de temperatura i precipitacions de l'any 2013



Resum meteorològic de l'any 2013

Resum any 2013	Precipitació acumulada (PPT):	772,5 mm
	Temperatura mitjana (TMM):	14,7 °C
	Temperatura màxima mitjana (TXM):	20,9 °C
	Temperatura mínima mitjana (TNM):	9,5 °C
	Temperatura màxima absoluta (TXX):	36,1 °C (25/07/2013)
	Temperatura mínima absoluta (TNN):	-5,4 °C (24/02/2013)
	Velocitat mitjana del vent (a 10 m):	2,1 m/s
	Direcció dominant (a 10 m):	NW
	Humitat relativa mitjana:	71 %
	Mitjana de la irradiació solar global diària:	15,5 MJ/m ²

VALORS NORMALS MITJOS DE PRECIPITACIONS DARRERS ANYS												
MES	GEN	FEB	MARÇ	ABR	MAIG	JUNY	JUL	AGO	SET	OCT	NOV	DES
L/M ²	24	53	69	61	70	35	21	63	58	109	48	54

MESOS CÀLIDS	MÉS	Juliol i agost, seguit dels mesos de juny i setembre
MESOS FREDS	MÉS	Gener, febrer i desembre
MESOS PLUJOSOS	MÉS	Octubre, març, abril i maig
MESOS MÉS SECS		Juliol, juny i també gener
NEVADES		Desembre, gener i febrer
VENTS DOMINANTS		Xaloc, seguit de gregal

	LOCALITZACIÓ	CARACTERÍSTIQUES
ESTACIÓ 1	Banyoles, coordenades UTM X=482.863 y= 4.662.623	Equipat amb dues estacions automàtiques, totalment operatives i calibrades (Davis Vantage Pro 6150C i Oregon Scientifics WMR918)

1.2.7. OROGRAFIA I HIDROLOGIA

El municipi d'Esponellà es troba situat al NE de Catalunya i al NE de les comarques gironines i, més concretament, al N de la comarca del Pla de l'Estany i al S de l'Alt Empordà. Està situat als Terraprimers d'Empordà, al sud del riu Fluvià i està travessat per aquest d'oest a est.

El municipi té unes 27 ha afectades per la Xarxa Natura 2000 en l'àmbit del riu Fluvià.

Es situa en la zona de transició entre la Serralada Transversal, a l'oest, i la depressió tectònica de l'Empordà, a l'est. Al mig d'elles hi trobem la plana de Martís i les Llacunes

Des del punt de vista morfològic i geodinàmic, es pot dir que el municipi es troba al sector central corresponent a una àrea deprimida que conforma la zona al·luvial del Fluvià, amb uns valors mitjans de cota topogràfica inferior als 100 m.

El terreny en general és planer, i més accidentat al sud i a la zona nord-oest. Els principals relleus del municipi són El Bon Aire (268 m) i Sant Roc (252 m).

El sector meridional és accidentat pels contraforts nord-orientals de les serres de Sant Patllari i del Ginestar. El límit occidental del municipi ressegueix el camí de Banyoles a Dosquers, a ponent del qual hi ha el terme de Serinyà. El límit meridional amb Fontcoberta passa pel torrent de Centenys, que s'uneix amb la riera de la Farga; a l'aiguabarreig de les dues rieres comença el límit termenal de llevant amb Vilademuls que, més al N, passa vora Ca n'Aiats, fins arribar vora el mas de la Plana, on el límit del terme d'Esponellà torç vers l'W confrontant amb el terme de Cabanelles (Alt Empordà), travessant el Fluvià i encloent una petita part de la plana de la vorera esquerra del Fluvià, on hi ha algunes masies, entre les quals la Torre, Can Ballard, Mas dels Planells, Mas Secret, Can Carreter del Pi i Can Bosquera, així com el veïnat que les aplega anomenat de les Caselles.

El municipi és drenat pel Fluvià i pel seu afluent el torrent d'Espolla, nascut a l'Estany d'Espolla. La part accidentada del terme coberta de boscos de pins i alzines. El terme comprèn els pobles d'Esponellà, cap del municipi, Centenys i Vilert, i els veïnats de les Anglades, les Caselles, Batllori, Borrell, Brunsó i Martís.

El terme municipal en quan a l'orografia el podríem definir en quatre parts ben diferenciades:

- La zona planeja amb un desnivell entre els 100 i els 125m forma allargassada d'uns 4,5Km de llargada i d'uns 700 a 100 metres d'amplada on es situen els nuclis d'Esponellà, Vilert i les Anglades.
- Una segona zona planera situada a la part occidental del nucli i en una posició més elevada entre les cotes 190 i 225 respecte del nivell del mar. Forma part del Pla de Martís.
- Una tercera zona amb topografia més abrupte, separa les dues planes formant part de la vessant nord dels turons situats entre el bosc de la Creu i els boscos del mas Petit, amb una extensió d'uns 5,00Km, uns desnivells entre 125 i 246m respecte del nivell del mar.
- Una quarta zona del municipi d'orografia planera es situa a la part nord del riu Fluvià amb uns desnivells entre els 100 i els 146m i unes dimensions d'uns 3,00Km de llarg per 1,00Km d'amplada. En ell hi trobem el nucli de les Caselles.

El curs d'aigua més destacable de la zona és el riu Fluvià, però cal destacar-ne alguns dels seus afluents o rieres i torrents destacables, com són el rec d'Espolla, el Torrent Major i el Torrent de Centenys.

ALTITUD MÀXIMA	268
ALTITUD MÀXIMA AMB POBLACIÓ / INFRAESTRUCTURES	260
ALTITUD MÍNIMA	90
ALTITUD MÍNIMA AMB POBLACIÓ / INFRAESTRUCTURES	94
ALTITUD DEL NUCLI URBÀ	141
RIUS	El Fluvià
RIERES I RECS	Riera de la Farga, rec d'Espolla i afluents, rec de la Font Santa
TORRENTS A DESTACAR	Torrent d'en Xiquet, del Bosc de la Creu, de Centenys, del Pla de Batllori, de Batllori, de les Caselles, de les Tres Creus, de Vilert, de les Coromines, dels Boscos de Mas Caselles, Major, Salou, de les Serres d'en Lloberes, dels Camps de la Granja de Vilert
CANALS	--
RIERES SEQUES EN ZONA URBANA	Rec de la Rutlla. De tipus torrencial i caràcter mediterrani que roman sec bona part de l'any. Un tram discorre pel carrer de Ponent i el carrer Pere Ordis.

PUNTS D'ACTUACIÓ PRIORITÀRIA I PUNTS CONFLICTIUS		
1	Càmping Esponellà (PAP)	Coord. X: 483118 Y: 4670167 Situat a la Ctra. de Banyoles a Figueres- km. 8 Càmping de 2a categoria de 592 places, situat al marge dret del Fluvià- que drena en aquest punt una conca de 800 km2 aproximadament.
PN1	Pont de la ctra de Martís a la central hidroelèctrica que travessa el Rec d'Espolla	En cas d'inundacions es provoquen problemes de mobilitat en aquest punt, sense afectar edificacions
PN2	Punt a les proximitats de Can Massafont, al Pla de Martís	Zona on no conflueix cap curs d'aigua però que pot quedar inundat causant problemes de mobilitat a la GIP-5121
PN3	Punt a l'encreuament entre la GIP-5121 i el camí de Centenys que passa per Can Romans	Hi ha un tub de pluvials que en cas de pluges fores queda inundat causant problemes de mobilitat a la GIP-5121
PN4	Punt del nucli urbà d'Esponellà, a la zona del Rec de la Rutlla	Riera seca que drena les aigües provinents de la zona del Castell i que discorre pel carrer de Ponent i Pere Ordis. Pot produir petits danys a Can Batlle, antic Ajuntament, Can Ferriol, Mas Miquel i Cal Baró i dificultar l'accés al nucli per aquests carrers
PN5	Punt on conflueixen un gual que travessa el Torrent del Pla de Batllori, el camí de Cal Carboner i el camí de Can Cantiprim	Es pot produir dificultats d'accés a Can Cantiprim i afectar el camí de Cal Carboner.
PN6	Gual del camí de Can Baig que travessa el torrent del Pla de Batllori.	Es pot produir dificultats d'accés a Can Baig i Can Jep
PN7	Punt del camí de Can Salart on travessa el Torrent de Batllori.	Es pot produir dificultats d'accés a Can Salart i a Cal Cabrit
PN8	Gual del camí de Cal Carreter del Pi que travessa el torrent dels boscos de Mas Caselles	Es pot produir dificultats d'accés a Cal Pastor i Cal Carreter del Pi, però s'hi pot accedir per camins secundaris.

PN9	Passallís de Vilert	Passallís que creua el riu Fluvià pròxim al nucli de Vilert, a cota molt baixa i que queda freqüentment inundat, impedit l'accés a les Caselles, Cal Carreter del Pi i Cal Pastor
PN10	Resclosa de Martís	Situada aproximadament al nord-oest del nucli d'Esponellà, en zona inundable
PN11	Resclosa d'Esponellà	Situada a les proximitats del Càmping d'Esponellà, en zona inundable
PN12	Resclosa de Vilert	Situada a les proximitats de les Caselles i Vilert, en zona inundable

1.3. Organització municipal de protecció civil

1.3.1. ESTRUCTURA, FUNCIONS I RESPONSABILITATS

L'organització municipal de protecció civil és el conjunt de persones encarregades de dur a terme la protecció civil del municipi, amb l'objectiu de fer front a les emergències que puguin sorgir dins del municipi per tal de salvar vides, protegir béns i el medi ambient.

L'estructura de l'organització municipal de protecció civil té com a punt més elevat de responsabilitat a l'alcalde, que és l'autoritat de protecció civil d'àmbit municipal i, com a base de l'organització, es troben les diferents comissions i comitès encarregats de dur a terme les accions per tal d'aplicar correctament el Pla de Protecció Civil Municipal.

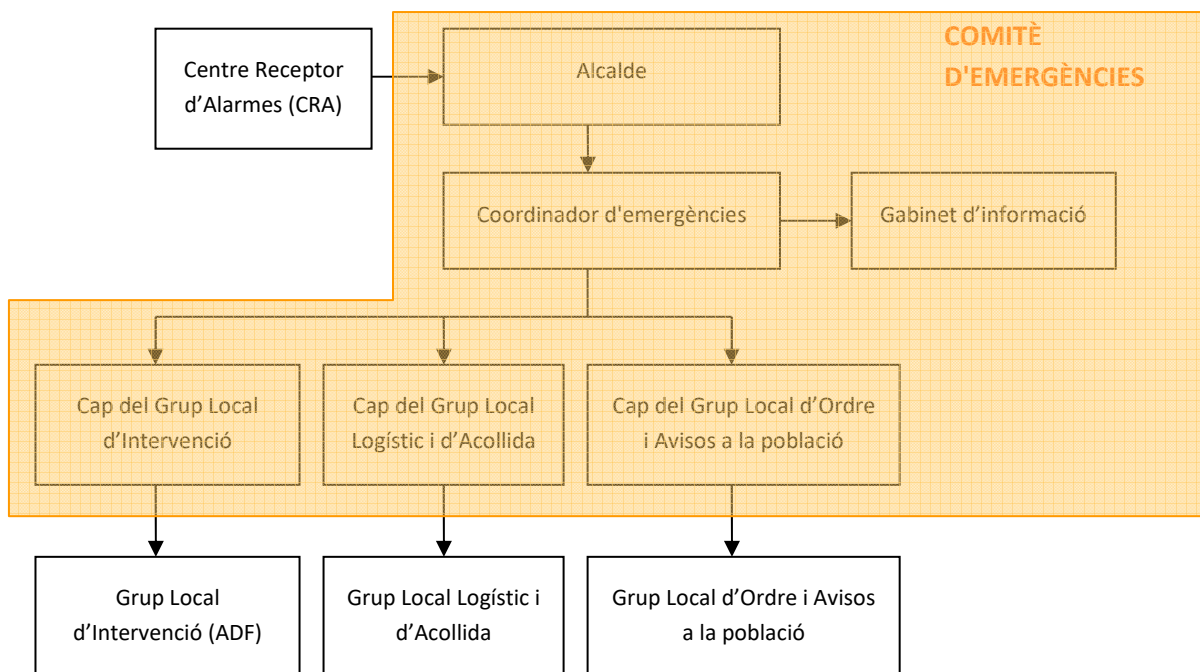
En aquest apartat es tracta doncs, de donar a conèixer les diferents figures dins de l'organització municipal de protecció civil tot explicant les seves funcions i responsabilitats.

Comissió municipal de protecció civil: (el municipi d'Esponellà no en disposa)

La Comissió Municipal de Protecció Civil és un òrgan que es crea pel Pla de l'ajuntament i està presidit per l'alcalde o alcaldessa. És l'òrgan que vetlla per la prevenció i la seguretat del municipi i és el marc de col·laboració, coordinació i presa d'acords entre els diversos serveis municipals i entre les diferents administracions amb incidència en el municipi en matèria d'anàlisi de risc, prevenció, planificació, intervenció, informació a la població i rehabilitació. Així doncs, es tracta d'un òrgan amb caràcter consultiu, deliberant i coordinador.

La composició de la Comissió municipal de Protecció Civil serà diferent en cada municipi, però en general integrada per representats de l'ajuntament i de les altres administracions que disposen de serveis afectes als plans municipals; per representants de les entitats col·laboradores en funcions de protecció civil i de l'associació de voluntaris i voluntàries, si n'hi ha; pels directors o directores dels plans d'autoprotecció de les empreses i dels centres del municipi que hi siguin convocats, i pel personal tècnic que es consideri necessari.

L'organigrama municipal en emergències segueix el següent patró:



Centre Receptor d'Alarmes (CRA)

És el centre on es reben i des d'on es notifiquen els avisos d'emergència. En el cas que ens ocupa serà l'alcalde (telèfon mòbil 667 671 012) el que farà les funcions de CRA.

Comitè d'emergències:

- Alcalde
- Consell Assessor
- Gabinet d'informació municipal

Aquests òrgans es defineixen de la manera següent:

Alcalde (Director del Pla)

L'alcalde del municipi és l'autoritat de protecció civil d'àmbit municipal, i per tant el director del Pla municipal de protecció civil o responsable municipal de l'emergència. Pot delegar les funcions de direcció del Pla al/a la tinent/a d'alcalde (o a altres regidors/es, si en manquen).

L'alcalde és el responsable màxim de l'elaboració, la implantació i l'execució del Pla de protecció civil municipal.

Funcions:

- Analitzar i valorar la situació.

- Informar-ne al director del Pla Especial de la Generalitat per mitjà del CECAT (Tel. ■■■■■■■■■■) i coordinar-se amb el director del Pla Especial de la Generalitat.
- Declarar la pre-alerta, l'activació i la desactivació del Pla de protecció civil municipal. Informar-ne al director del Pla Especial de la Generalitat per mitjà del CECAT (Tel. ■■■■■■■■■■).
- Convocar el Comitè Municipal d'Emergències.
- Constituir i exercir la direcció del CECOPAL.
- Informar i coordinar-se amb el director del Pla Especial de la Generalitat.
- Analitzar i valorar la situació.
- Si fos el cas, donar l'ordre de preparar i prendre totes les mesures preventives necessàries, previstes a nivell municipal, per minimitzar els danys previsibles.
- Donar l'ordre de divulgar els consells d'autoprotecció davant del risc.
- Avaluar i determinar els elements vulnerables, i posar-ho en coneixement del director del Pla Especial de la Generalitat. Si és convenient, haurà de propiciar l'activació dels diversos PAU que ho requereixin.
- Decidir en tot moment, amb el Comitè Municipal d'Emergències, les actuacions més adients per fer front a l'emergència dins del seu marge de responsabilitat i aplicar les mesures de protecció a la població (avisos, acollida i suport), als béns i al medi ambient.
- Assegurar l'execució de la part de les funcions que el municipi assumeixi i vetllar per la correcta execució d'aquestes funcions.
- Ordenar la incorporació als grups d'actuació del Pla Especial de la Generalitat dels mitjans i recursos municipals disponibles per garantir la protecció i la seguretat de la població.
- Decretar, si s'escau, mobilitzacions i expropiació temporal.
- Assegurar el manteniment i l'operativitat del Pla de protecció civil municipal.
- D'altres, en funció del risc.

Consell Assessor

El Consell Assessor té per funcions:

- Assessorar el director del pla, l'alcalde.
- Analitzar i valorar la situació, aportant-hi tota la informació i trametent les instruccions de l'alcalde als seus respectius col·laboradors.
- Altres funcions específiques per a cada risc concret.

El Consell Assessor es compon de:

- El / La cap del Grup Local d'Ordre i Avisos a la Població
- El / La cap del Grup Local Logístic i d'Acollida
- El / La cap del Grup Local Específic pel Risc corresponent en cada cas
- El / La coordinador municipal de l'emergència
- Altres en funció del risc a criteri del director del Pla, en general tots els regidors i/o tècnics implicats en la resolució de l'emergència

Grup Local d'Ordre i Avisos a la Població

Les funcions d'avisos són:

- Avisar a la població afectada que estigui en les zones de risc de l'emergència i especialment als elements vulnerables.
- Transmetre la informació de les mesures a adoptar per part de la població.

Les funcions d'ordre són:

- Coordinar i executar les tasques d'allunyament, evacuació o confinament de la població i dels elements vulnerables.
- Garantir la seguretat ciutadana a la zona de risc.
- Controlar els accessos a la zona de risc.
- Realitzar la vigilància viària a la zona d'emergència, efectuant el control del trànsit d'accés dels components dels grups d'emergència.
- Guiar els actuants cap al Centre de Comandament Avançat (CCA) i a l'Àrea sanitària.

Grup Local d'Intervenció (ADF)

Agrupació de Defensa Forestal l'Estany. Només intervé per incendis forestals.

Les seves funcions són:

- Assessorar tècnicament als diferents cossos d'emergència sobre l'actuació en front de l'emergència.
- Donar recolzament a les tasques necessàries per a prevenir i controlar les emergències.
- Donar recolzament a les tasques de rescat i salvament de persones i béns.
- Informar el coordinador del CCA i atendre les seves instruccions.

Grup Local Logístic i d'Acollida

- Proporcionar i gestionar els serveis bàsics municipals.
- Preparar els centres d'acollida i gestionar-los per tal que es pugui acollir a la població.
- Donar allotjament, proveïment d'aliments, control i serveis socials a les persones afectades.
- Subministrar tots els materials o combustibles que es necessitin.
- Rebre el voluntariat ocasional.
- Específiques per al risc de nevades i allaus:
 - o Coordinar les tasques de neteja de la xarxa viària establint prioritats d'actuació per tal de minimitzar les situacions de risc i que els Grups d'Actuació puguin complir les seves missions.
 - o Preveure el material necessari per minimitzar les conseqüències de l'emergència (fundents, maquinària, material lleuger i pesant de treball i transport...).
 - o Donar suport tècnic al personal dels vehicles desviats als aparcaments.
 - o Donar suport al grup sanitari en el transport de persones que necessiten atenció sanitària (per exemple: persones que han d'anar a l'hospital a fer diàlisi).

Coordinador municipal de l'emergència

És la figura que fa de vincle entre l'alcalde i els diferents grups d'emergència, essent el màxim responsable del Consell Assessor. En el cas que ens ocupa és l'alcalde qui farà aquestes funcions. És el responsable de comunicar amb els diferents grups d'emergència municipal i de controlar que tot es fa segons el previst, amb una disponibilitat de 24 hores al dia.

Les seves funcions són:

- Coordinar l'emergència.
- Comunicar amb tots els grups d'emergència municipal.
- Rebre comunicacions del CRA.
- Controlar la situació i evolució de l'emergència i supervisar les accions dels diferents grups d'emergència.

Representant municipal al CECAT

És el responsable de traslladar-se al CECAT, en cas que aquest ho requereixi, per tal de donar informació a Protecció Civil, d'una forma directa i conjunta, de tot el que pugui ser necessari per a la resolució de l'emergència.

Gabinet d'Informació Municipal

El Gabinet d'Informació Municipal és l'òrgan responsable de donar la informació en el moment de l'emergència.

Les seves funcions són:

- Aplegar informació sobre l'emergència
- Transmetre (o difondre) la informació generada dins el Comitè d'Emergències a la població en general i a les persones directament o indirectament afectades

ORGANITZACIÓ MUNICIPAL DE PROTECCIÓ CIVIL		
CÀRREC OPERATIU	CÀRREC HABITUAL	NÚMERO DE FITXA D'ACTUACIÓ
Centre Receptor d'Alarmes	Telèfon de l'alcalde	1
Responsable emergència municipal	Joan Farrés Porxas Alcalde	2
Coordinador municipal de l'emergència	Joan Farrés Porxas Alcalde	3
Representant municipal al CECAT	Jesús Aradas Solé Regidor	4
Cap del Gabinet d'informació	Joan Farrés Porxas Alcalde	5
Cap del Grup local d'intervenció	ADF l'Estany (per incendis forestals)	6
Cap del Grup local sanitari	No n'hi ha	7
Cap del Grup local logístic i d'acollida	Meritxell Olivé Garcia Regidora	8
Cap del Grup local d'ordre i avisos a la població	Manel Busquets i Rigau Regidor	9

1.3.2. CENTRES DE COORDINACIÓ

» Centres de recepció d'alarmes (CRA)

El CRA és un centre que ha d'estar operatiu 24 hores al dia, 365 dies a l'any. Al no disposar de Policia Municipal, aquestes funcions seran dutes a terme per l'alcalde o persona en qui delegui.

Telèfon mòbil alcalde	██████████
Lloc	Ajuntament d'Esponellà
Adreça	Pl. de l'Ajuntament, 1
Telèfon fixe en horari d'atenció al públic	972 597 800
Correu electrònic	ajuntament@esponella.cat
Altres comunicacions	Fax 972 597 300
Protocols, fitxes d'actuació, etc.	

Funcions

- Notificar qualsevol alarma al 112 i al CECAT (Tel. ██████████).
- Rebre la notificació de l'alarma i trametre-la.
- Valorar, segons el protocols establerts, la importància de l'alarma.
- Posar en marxa el avisos d'activació del Pla de protecció civil municipal.
- Informar-se, en els primers moments, de la marxa de l'emergència.
- Establir contacte amb el coordinador municipal de l'emergència o l'alcalde.

» Centres de Coordinació Operativa Local (CECOPAL)

Lloc	Ajuntament d'Esponellà
Adreça	Pl. de l'Ajuntament, 1
Telèfon	972 597 800
Correu electrònic	ajuntament@esponella.cat
Recursos	Propis

Altres comunicacions	Xarxa Rescat Números d'ISSI: 7706501 7706502
-----------------------------	--

Funcions

- És el centre de coordinació municipal, que realitza les accions determinades pel director del Pla. Des d'aquí es dirigeix i es coordinen les actuacions dels diversos serveis relacionats amb el Pla.
- Mantenir contacte directe i continu amb el **Centre de Coordinació Operativa de Catalunya (CECAT, Tel. ██████████)**.
- Notificar als grups operatius i al **CECAT** l'activació i la desactivació del Pla de protecció civil municipal.
- Facilitar, si s'escau, la informació a la població del municipi, amb els mitjans oportuns, segons les circumstàncies del risc i l'evolució de la situació de l'emergència.
- Mobilitzar i assegurar la transmissió de la informació i les ordres als grups operatius municipals decidides per la direcció del Pla, així com activar els mitjans i recursos municipals necessaris.
- Canalitzar l'ordre de l'autoritat de protecció civil municipal de prestació de serveis personals i la requisita, la intervenció o l'ocupació temporal i transitòria dels béns necessaris per afrontar les situacions d'emergència.
- Donar suport als mitjans d'emergències, de seguretat i als serveis especialitzats aliens que intervinguin en el municipi sota l'estructura del Pla activat.

1.4. Programa i procediment d'implantació, simulacres, manteniment, revisió i actualització

1.4.1. PROGRAMA DE LA IMPLANTACIÓ DEL PLA

IMPLANTACIÓ DEL PLA			
DATA	TIPUS	RISC/OS	ADREÇAT A
JULIOL 2018	REUNIÓ PER LA IMPLANTACIÓ DEL PLA	TOTS	TOTS ELS IMPLICATS EN L'ORGANIGRAMA MUNICIPAL D'EMERGÈNCIES
2on TRIMESTRE (periodicitat anual)	REUNIÓ ANUAL	TOTS	TOTS ELS IMPLICATS EN L'ORGANIGRAMA MUNICIPAL D'EMERGÈNCIES

1.4.2. MANTENIMENT DEL PLA

MANTENIMENT DEL PLA	
Data d'homologació:	2018
Data d'homologació de l'última revisió:	
Data de l'última actualització:	
Data de la propera revisió:	Aproximadament 4 anys

1.4.3. PROGRAMA D'EXERCICIS I SIMULACRES

PROGRAMA D'EXERCICIS I SIMULACRES			
EXERCICI Nº:			
DATA		HORA	
ESCENARI			
ZONA INVOLUCRADA			
CARACTERÍSTIQUES			
VERIFICACIÓ I COMUNICACIÓ D'EXERCICI A ORGANISME OFICIAL COMPETENT:			
AVALUACIÓ			

1.5. Bases per al pla de recuperació previst a l'article 31 de la Llei 4/1997

1. Recopilació de les fonts d'informació dels danys produïts:

- Tècnics municipals
- Brigada d'obres
- Agents de la Policia Municipal, els Mossos d'Esquadra, la Guàrdia Civil

- Bombers
- Servei d'enllumenat, de clavegueram... del municipi
- Companyies de l'aigua, del gas, d'electricitat i de telèfons
- Serveis de transports: ferrocarrils, transport urbà, empreses d'autocars, empreses de transports...
- Carreteres
- Indústries, comerços... del municipi
- Particulars
- Serveis sanitaris
- Altres que el municipi consideri oportú

2. Recopilació de les dades dels danys que s'han produït:

- Localització dels danys: cal indicar el lloc concret (fins i tot amb cartografia).
- Descripció de:
 - Els elements afectats (cal indicar el tipus d'element i una descripció).
 - Els tipus dels danys que s'han produït.
 - Causes que han produït els danys.

3. Valoració econòmica dels danys (despeses que s'han generat durant l'emergència i cost per recuperar la normalitat).

És responsabilitat de l'Ajuntament l'adopció immediata de les mesures següents:

- Notificació a les companyies de gas, d'electricitat, de telèfons, de llum, carreteres, mitjans de transport de les avaries, talls de subministrament, dels danys que s'han produït
- Acollida de la població
- Proveïment de recursos a la població
- Desenrunament i neteja
- Recerca de mitjans i recursos
- Control d'aqüífers

Proposta de reconstrucció o reparació dels danys:

- Descripció de les obres, reparacions... a realitzar per recuperar o reparar els danys (la proposta es pot realitzar per evitar la repetició dels danys)
- Valoració econòmica (cost per recuperar la normalitat)
- Designació de responsables
- Definició de terminis

Cal saber si la zona s'ha declarat o no zona d'actuació especial (o catastròfica). En aquest cas les ajudes vindran de l'Estat, el qual aprova un Reial decret llei (primer l'aprova el Consell de Ministres i posteriorment el validen les Corts), per establir de forma concreta i per a cada

catàstrofe totes les mesures, actuacions i procediments a seguir. S'hi estableixen, també, les previsions de finançament mitjançant el crèdit extraordinari.

Al marge de les subvencions que dona l'Estat, pot haver-hi ajudes de les comunitats autònomes, la Unió Europea, les diputacions... En aquest cas, cal tenir en compte que aquestes ajudes són incompatibles amb les que pugui donar l'Estat.

Cal destacar que queden excloses les ajudes de les diferents administracions als danys produïts en béns assegurats, ja que existeix el Consorci de Compensació d'Assegurances, entitat autònoma de caràcter públic que actua com a reasseguradora de les companyies privades en cas que es produeixin catàstrofes.

2. Document 2. Anàlisi del risc

2.1. Riscos especials

RISCOS ESPECIALS		
	Classificació del risc al municipi segons Pla Especial Generalitat	AVALUACIÓ
Risc d'incendi forestal (INFOCAT):	INFOCAT: Tot el municipi d'Esponellà es troba afectat pel Pla Infocat com a zona de risc d'incendi amb perill moderat i vulnerabilitat mitja.	PAM INFOCAT: Recomanat Atenent al risc de patir un incendi forestal per la distribució de la massa forestal en el municipi, és recomanat la redacció del PAM INFOCAT.
Risc d'inundacions (INUNCAT):	INUNCAT: Segons aquest pla diverses zones del municipi estan en zona potencialment inundable per cursos fluvials, per la qual cosa es recomana la seva redacció.	PAM INUNCAT: Recomanat Les zones potencialment inundables per cursos fluvials es situen a la zona del riu Fluvià i a la zona del Pla de Martís i rec d'Espolla.
Risc per nevades (NEUCAT):	NEUCAT: Recomanat. Segons el Pla Neucat el municipi d'Esponellà té un risc moderat. Una de les vies principals d'accés per als serveis d'ajuda externa (GIP-5121) és una via prioritzada en cas de risc per nevades. La vulnerabilitat a nivell comarcal és alta.	PAM NEUCAT: Recomanat Tot i que el risc és moderat, el risc per nevades pot produir interferències més o menys importants en el funcionament dels serveis bàsics i en la mobilitat de les persones. Una de les vies principals d'accés per als serveis d'ajuda externa (GIP-5121) és una via prioritzada en cas de risc per nevades.
Risc sísmic (SISMICAT):	SISMICAT: Obligatori. El terme municipal d'Esponellà es troba dins l'àrea de previsibles sismes d'intensitat VII, amb superació de l'indar d'intensitat.	PAM SISMICAT: Obligatori Esponellà té una intensitat sísmica amb valors de VII per períodes de retorn de 500 anys. Es supera el l'indar d'intensitat pel qual és obligat considerar el risc al DUPROCIM.
Risc per ventades (VENTCAT):	VENTCAT: Obligatori. El municipi d'Esponellà està en el llistat de municipis amb >10 dies de superació del l'indar de vent de 20 m/s	PAM VENTCAT: Obligatori Esponellà és un dels municipis amb té una intensitat sísmica amb >10 dies de superació del l'indar de vent de 20 m/s, pel qual és obligat considerar el risc al DUPROCIM

2.2.1 INCENDIS FORESTALS

Incendis forestals esdevinguts al municipi:

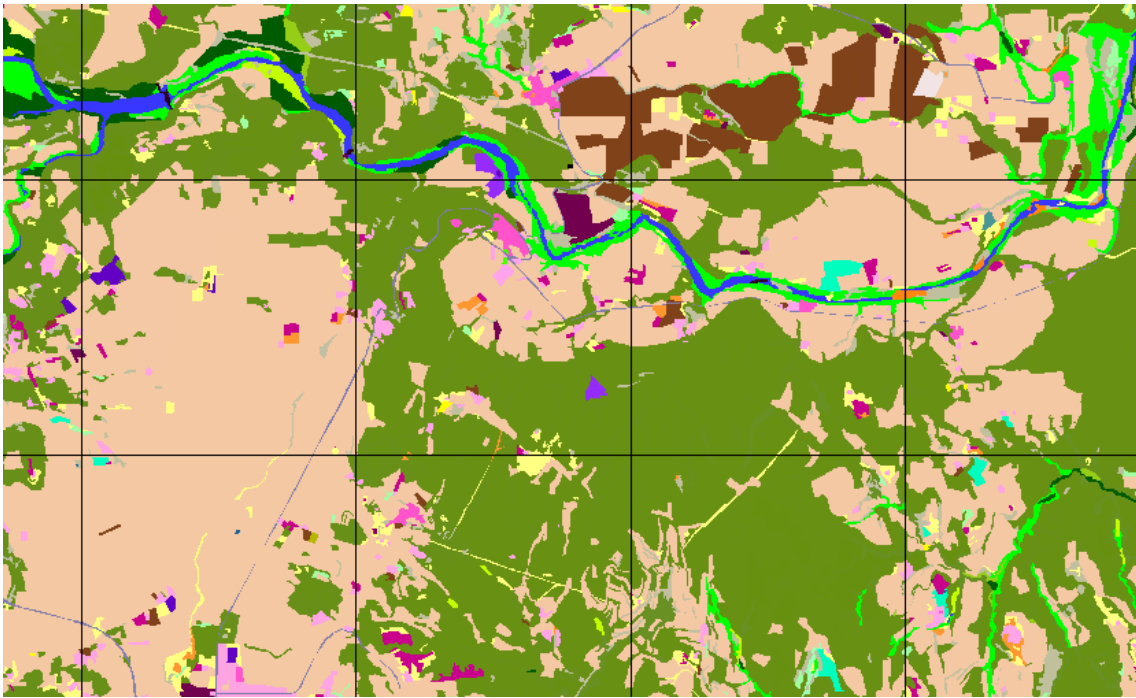
Sector afectat	Causa	Any	Superfície cremada
Camp del Pont	Causa desconeguda	1969	1 ha
La Creu - Espolla	Negligències	1971	0,5 ha
Creu de Màrtirs	Negligències	1975	0,4 ha
Bosc de la Creu	Causa desconeguda	1979	0,5 ha
Ctra. Banyoles - Esponellà	Intencionats	1980	1,5 ha
Centenys, riera la Farga	Causa desconeguda	1984	0,1 ha
El Pujol	Intencionats	1993	0, 1 ha
Martís	Intencionats	2001	0,02 ha
La Campanya	Negligències	2001	0,02 ha
Pla de Martís	Accidents	2003	0,01 ha
Camí d'Esponellà	Negligències	2004	0,007 ha
Castell d'Esponellà	Negligències	2004	0,0007 ha
Pla de Martís	Accidents	2006	0,04 ha
Can Comes de Centenys	Accidents	2007	0,07 ha
Castell d'Esponellà	Causas naturals	2009	0,005 ha

» **Massa forestal(Situació i límits)**

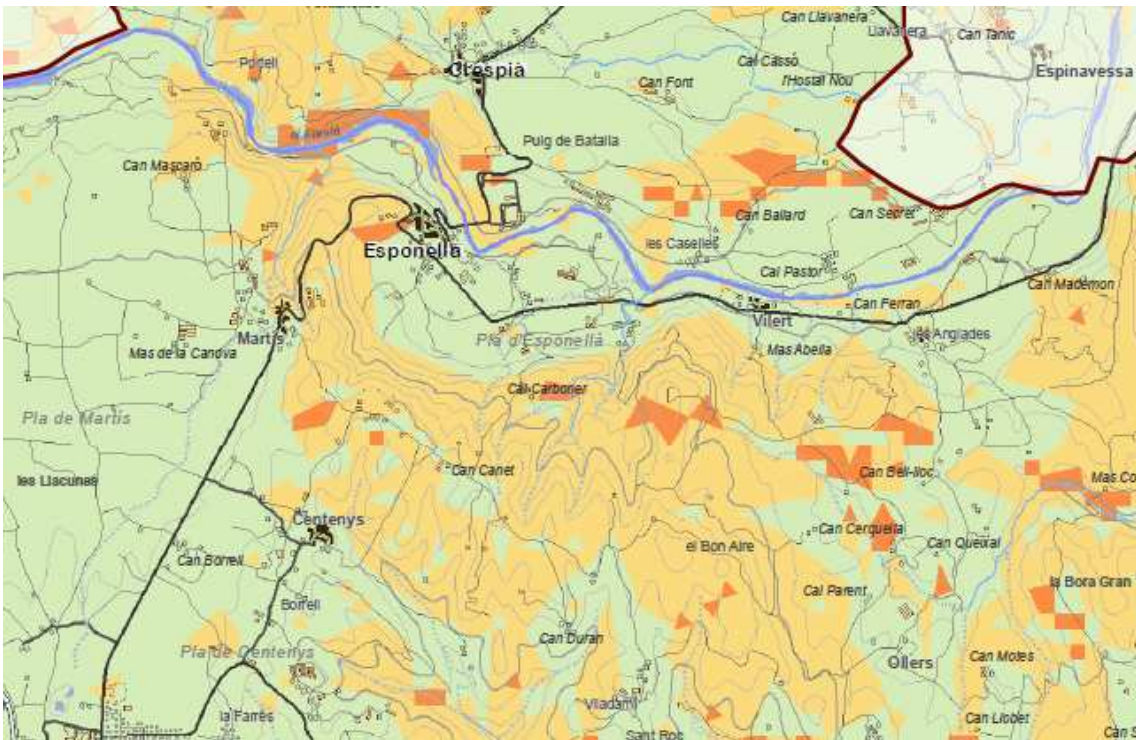
Ecosistemes forestals:

Les comunitats forestals arbrades dominen el territori, però sobretot a la zona nord del bosc d'en Xiquet i del bosc de Martís, i a la zona sud al límit amb el municipi de Vilademuls, on ocupen el territori de forma més contínua.

Els boscos predominants són sobretot de pinedes de pi blanc, concentrades principalment al sector sud, una part al nord-oest i a l'extrem est. La resta de la massa boscosa és d'alzinars i boscos mixtos d'alzines i pins. Resseguint la llera del Fluvià es troba principalment els boscos de ribera. A molta distància en quant a superfícies ocupada hi ha una zona de plantació de pollancre i plataners a l'extrem nord.



Mapa de cobertes del sòl. Font: CREAM



ZONIFICACIÓ SEGONS RISC D'INCENDI

- Àrees amb risc baix
- Àrees amb risc moderat
- Àrees amb risc alt

Plànol de risc d'incendi. Font: DMAH

Sector/s de massa forestal	Situació geogràfica (respecte al nucli urbà)	Característiques
Boscós d'en Xiquet, de la Torre, de Martís, de la Creu	Al nord-oest	Zona de boscos densos
Boscós de Sant Miquel, d'en Rodeja, Puig d'en Barca, d'en Rijuila, Puig de Can Xant, Brunsó, les Costes, Puig Ferriola, de la Font de l'Aneta, del Torrent Major, del Mas Petit, Serres d'en Lloberes	Al sud i sud-est (entre la ctra. GIP-5121 i GI-554)	Zona de boscos densos
Boscós de Mas Caselles i de la Torre	Al nord (sobre la ctra. GI-554)	Zona de boscos densos

Dades específiques per incendis forestals:

» **Camins primaris**

Són aquells camins que tenen una amplada mínima de 5 metres i que permeten el pas creuat de dos camions de tipus BRP.

Nom / Núm. Identificació	Origen- Destí	Sector
PR003 – Camí del Pla de les Caselles	Del polígon industrial de Crespià Pla de la Font a Cal Carreter del Pi	Nord del municipi, sobre el riu Fluvià
PR004 – Camí de la Rescolsa de Serinyà	De l'arbreda de Can Xiquet al nucli urbà d'Esponellà	Al nord-oest del municipi, sota el riu Fluvià
PR005 – Camí de la central de Martís	De la casa de la Central fins al nucli de Martís de Dalt, a l'encreuament de la ctra. GIP-5121	Al nord-oest del municipi
PR006 – Camí de Martís a Serinyà	Del Pla de Martís al límit amb Serinyà fins al nucli de Martís de Baix	A l'oest del municipi
PR007 – Camí de Centenys	Del Pla de Melianta fins al nucli de Centenys	Al sud del municipi

» **Camins secundaris**

Són aquells camins i pistes forestals amb una amplada entre 3 i 5 metres amb sobre-amples disposats cada 100 - 150 metres que permeten el pas creuat de vehicles.

Nom / Núm. Identificació	Origen- Destí	Sector
SC009 – Camí del veïnat de Brunsó	De la ctra. GIP-5121 pel veïnat de Brunsó fins a Can Canet	Al sud del municipi, zona de Centenys
SC010 – Camí de Cal Carboner	De Can Canet passant per Cal Carboner fins a la GI-554	Al sud, zona dels Hospitals
SC011 – Camí de la Ferriola	Des de la Ferriola fins als camps de Can Barca	Sud-est
SC012 – Camí de les Barraques	Des de Can Barca passant per les Barraques.	Est del municipi
SC013 – Camí de les Anglades a Ollers	Des del veïnat de les Anglades direcció Can Belllloc	Est del municipi
SC014 – Camí de Centenys a Serinyà	De Centenys direcció a Serinyà	Al sud, a la zona del Pla de Martís

» **Camins terciaris**

Són aquells camins i pistes forestals que no permeten el pas creuat de dos camions de tipus BRP i que tampoc no disposen de sobre -amples cada 100 - 150 metres. No es consideren part de la xarxa bàsica de camins per a incendis forestals del Pla Especial de la Generalitat perquè afegeixen complexitat operativa.

Nom / Núm. Identificació	Origen- Destí	Sector
TR011 – Camins dels Boscos de les Caselles	Travessa els boscos de les Caselles	Nord
TR012 – Camí de Can Mademon	De les Barraques fins a Can Mademon	Est
TR013 – Camí de Mas Abella	Del bosc de la Font de l'Anyeta fins a Vilert passant per Mas Abella	Sud-est
TR014 – Camins de Cal Cabrit	De les Forrioles Baixes a Cal Cabrit	Sud-est

TR015 – Camí de Can Brunsó a Esponellà	De Can Brunsó fins a Esponellà	Al centre del municipi
TR016 – Camí de Can Brunsó a Martís	De Can Brunsó fins a Martís de Dalt	Al centre del municipi
TR017 – Camí del Puig de Can Xant al Castell	Del Puig de Can Xant al Castell d'Esponellà	Al centre del municipi
TR018 – Camí dels Boscos de Sant Miquel	Del Bosc de Sant Miquel a la ctra. De Martís	Al sud-oest
TR019 – Camí del Bosc de Martís	Del camí de la Central al Bosc de Martís	Nord
TR020 – Camí del Bosc d'en Xiquet	Travessa el bosc d'en Xiquet	Nord
TR021 – Camí del Puig d'en Barca	Del veïnat d'en Borrell al bosc d'en Pijuila	Sud
TR022 – Camí del Torrent de Centenys	De Can Torrent al Camps de Can Canet	Sud
TR023 – Camí de les Costes de Centenys	De Centenys a Can Brunsó	Sud

» **Hidrants**

En el municipi hi ha uns 24 hidrants d'arqueta. A la llista només s'esmenten els més propers o els que estan situats dins la zona forestal.

(entre parèntesi la numeració d'hidrants segons plànol 3 -infraestructures del manual d'actuació per a inundacions de data juny 2010)

Núm. Identificació	Diàmetre	Sector
1	100	Centenys
2	100	Puig de Can Xant
3	100	Restaurant les Heures
4	100	Residència geriàtrica Pla de Martís
5	100	Martís de Dalt
6	100	Esponellà

7	100	Carrer de les Escoles
8	100	Can Cantiprim
9	100	Càmping Fang i Aventura
10	100	Mas Auró de Batllori
11	100	Pl. Major de Vilert
12	100	Cal Pastor
13	100	La Torre de Vilert
14	100	Les Anglades
15	100	Can Matamala
16	100	Bosc del Castell
17	100	Camí del Castell a Can Brunsó
18	100	Cal Ferrer
19	100	Cal Carreter del Pi

» **Tallafocs**

Són franges naturals (cultius, rius, etc.) o artificials (carreteres, autopistes, vies fèrries, etc.) de 200 metres d'amplada.

Núm. d'identificació	Origen- Destí
--	

» **Línies de defensa**

Són un tipus de franges de protecció que tenen com a objectiu de crear dificultats a l'avanç del foc i crear oportunitats d'atac pels serveis d'extinció. L'amplada serà variable, adaptada a les característiques del terreny, però de com a mínim 20 metres.

Núm. d'identificació	Origen- Destí
--	--

2.2.2 INUNDACIONS

Segons el Pla Especial d'Inundacions per a Catalunya (INUNCAT), la zona del riu Fluvià i una part del Pla de Martís, es consideren zona potencialment inundable amb un període de retorn de 10 a 100 anys. S'hi localitza un punt d'actuació prioritària, que és el càmping d'Esponellà, situat en zona d'afectació del riu Fluvià.

El riu Fluvià, al seu pas per Esponellà, Crespià, Serinyà i Espinavessa, es consideren zona potencialment inundable. També ho són, per les seves característiques geomorfològiques, la zona del Pla de Martís al pas del rec Espolla.

És important dur a terme actuacions de neteja de lleres amb certa periodicitat que contribueixin a minimitzar els efectes de les avingudes.

Pla d'emergència especial per inundacions (INUNCAT)

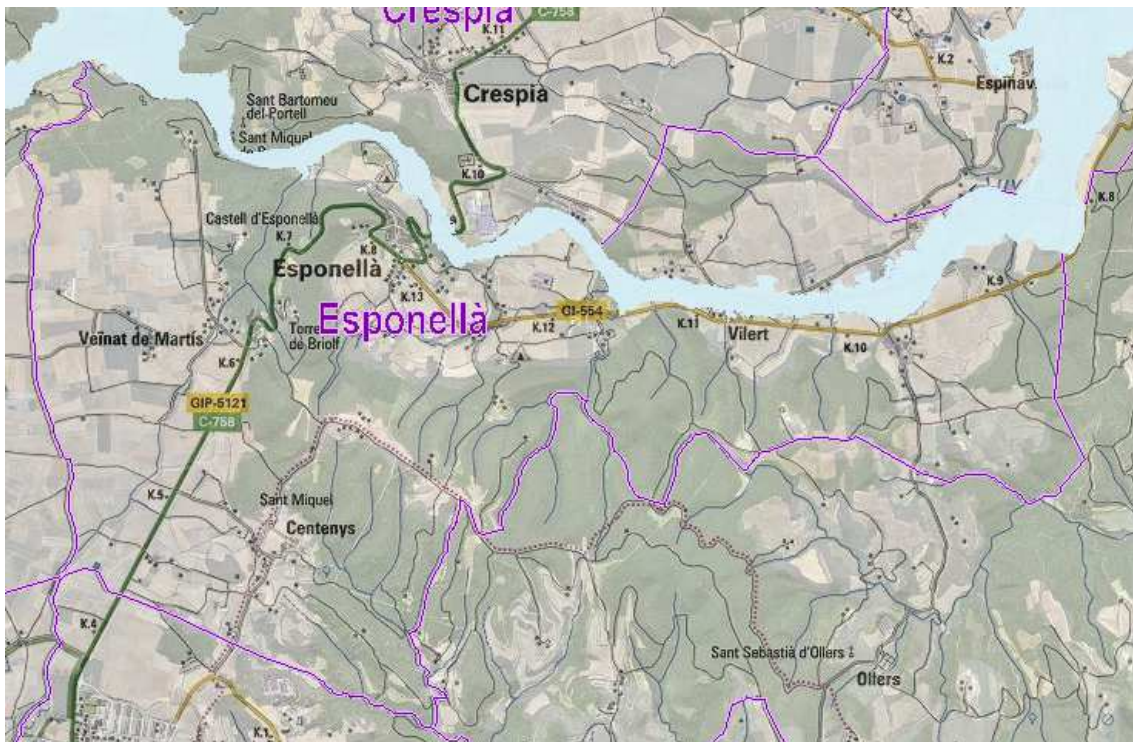
actualització 2016

Municipi	Dany (euros)	Persones	Km inundats	I _{persones}	I _{edificacions}	Perillositat conca ³²
Esponellà	3.826	42	1	19	8	Lleu

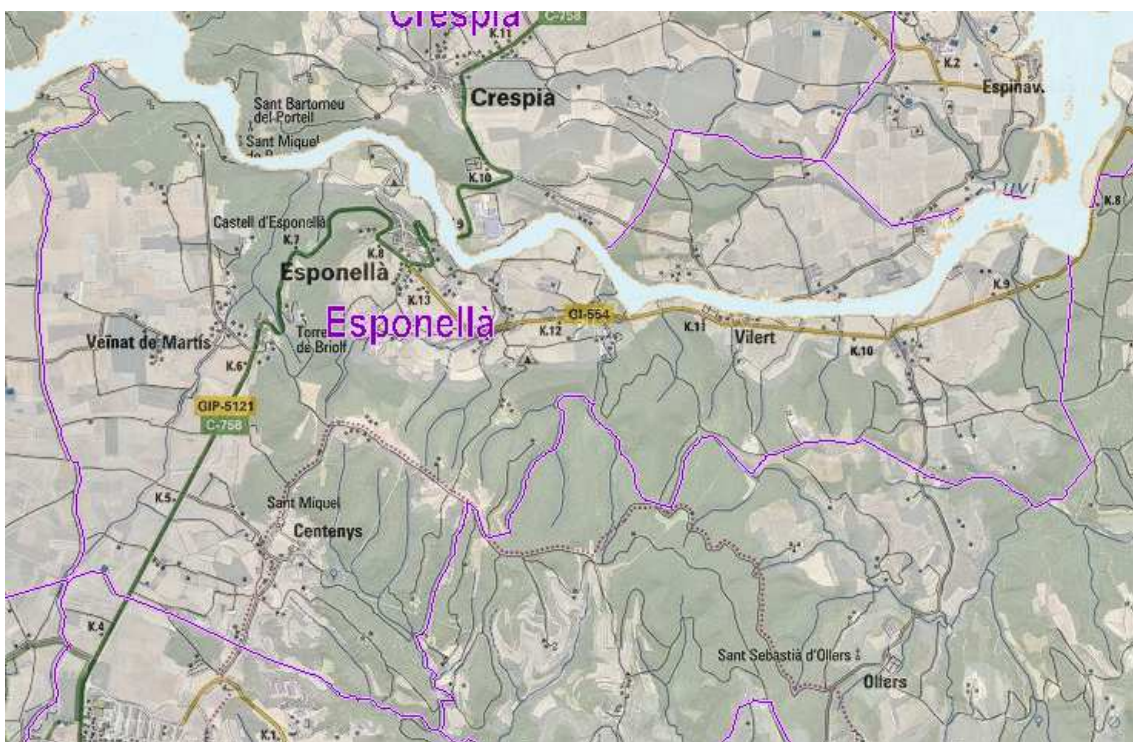
Taula annex 8.5.2 del Pla INUNCAT. Valoració de pèrdues, resultats per municipi en aplicar la metodologia



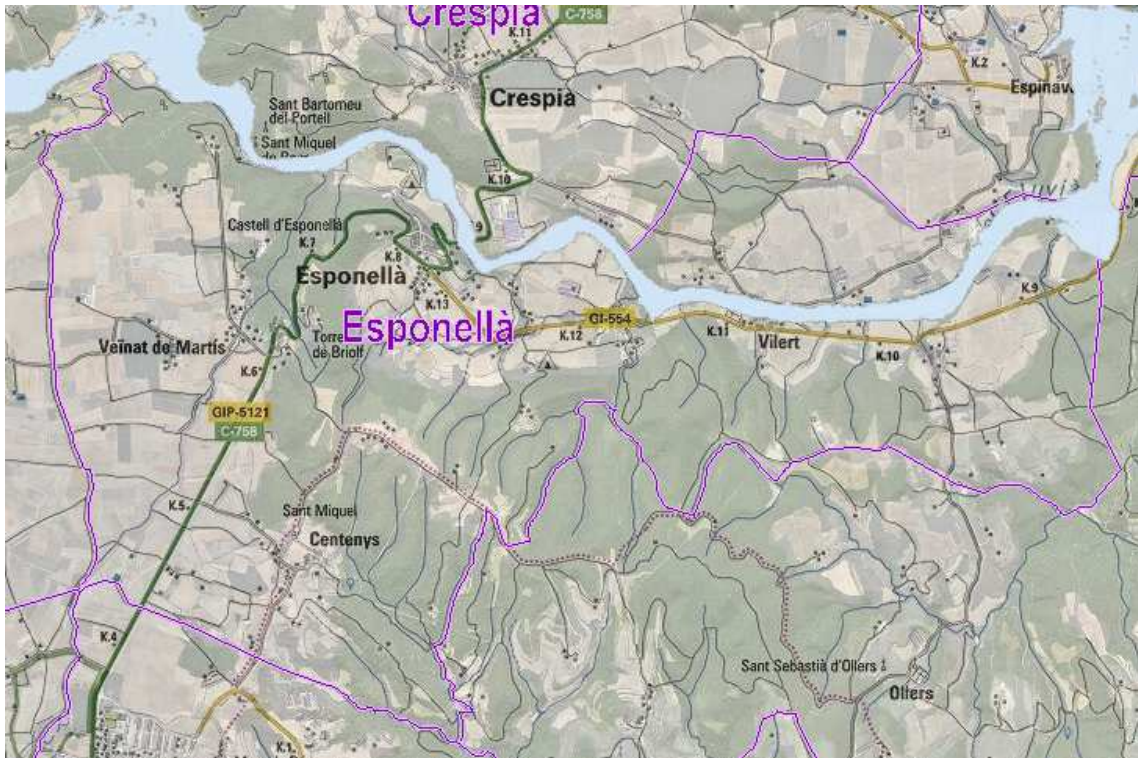
Zones potencialment inundables (capa inclosa al Pla INUNCAT) . Font: Mapa de Protecció Civil



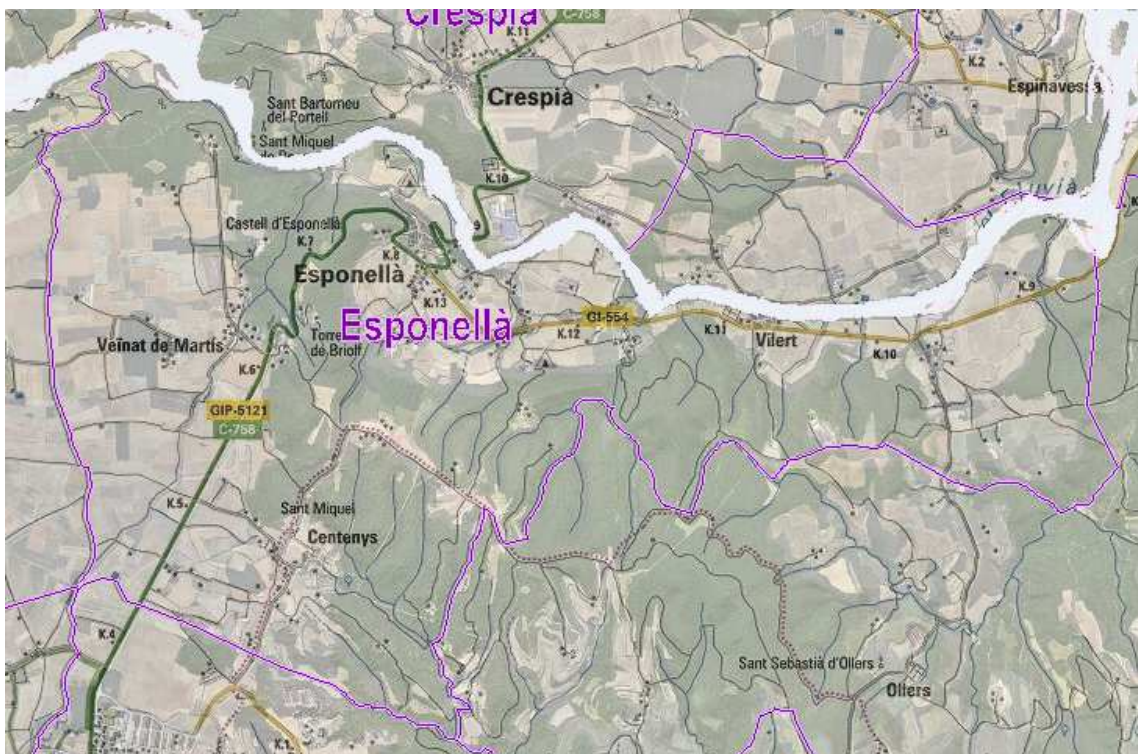
Zones inundables T500 (capa servida per l'Agència Catalana de l'Aigua) . Font: Mapa de Protecció Civil



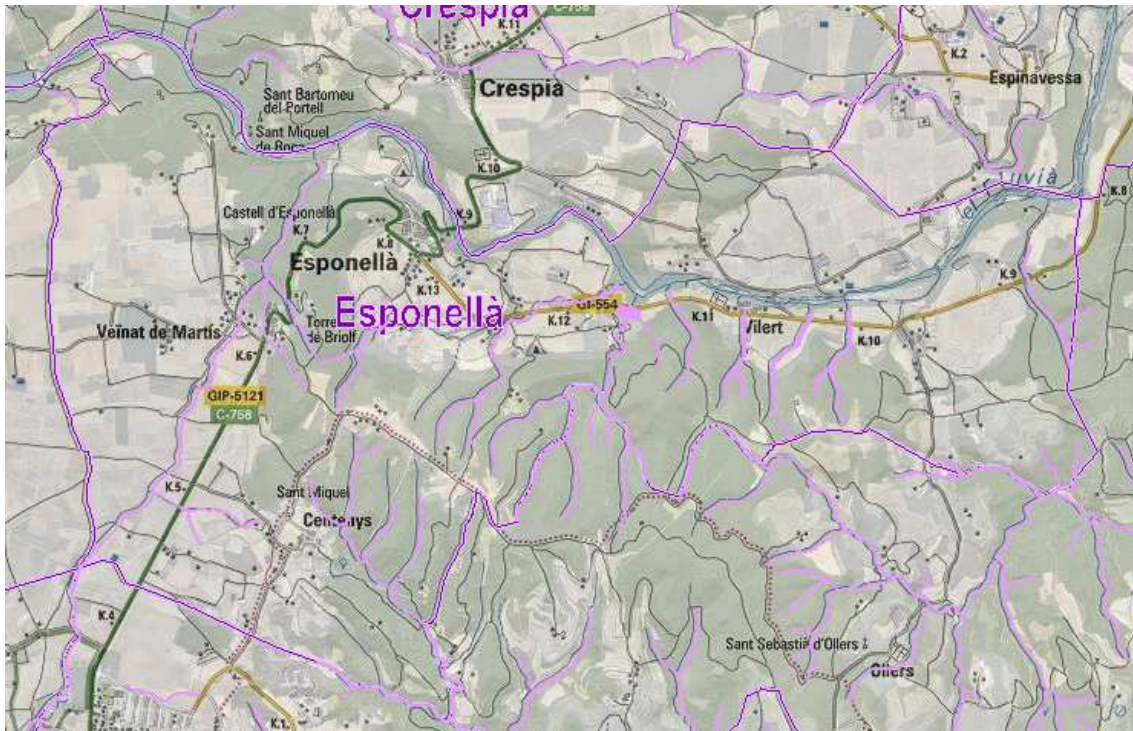
Zones inundables T100 (capa servida per l'Agència Catalana de l'Aigua) . Font: Mapa de Protecció Civil



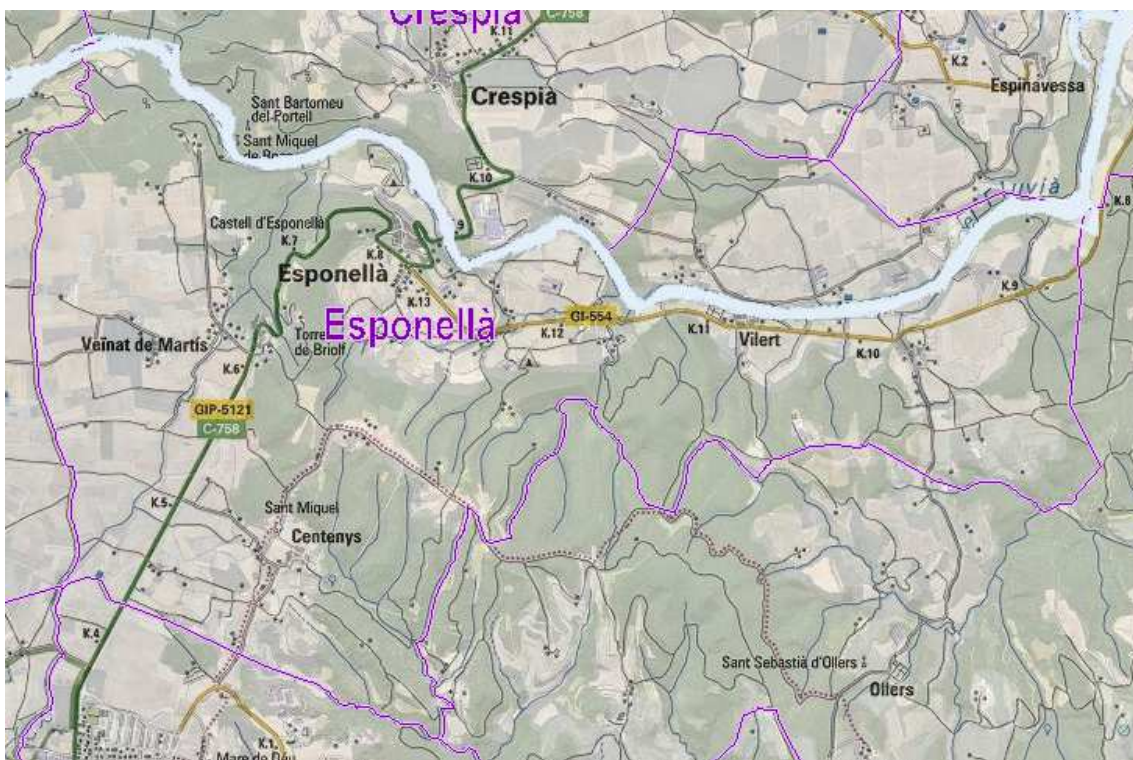
Zones inundables T50 (capa servida per l'Agència Catalana de l'Aigua) . Font: Mapa de Protecció Civil



Zones inundables T10 (capa servida per l'Agència Catalana de l'Aigua) . Font: Mapa de Protecció Civil



Zones potencialment inundables (capa servida per l'Agència Catalana de l'Aigua) . Font: Mapa de Protecció Civil



Zones de màxima crescuda ordinària (capa servida per l'Agència Catalana de l'Aigua) . Font: Mapa de Protecció Civil

Inundacions esdevingudes al municipi:

Zona afectada	Descripció	Any	Danys
--			

El municipi d'Esponellà té unes 27 ha afectades per la Xarxa Natura 2000 en l'àmbit del riu Fluvià.

Es situa en la zona de transició entre la Serralada Transversal, a l'oest, i la depressió tectònica de l'Empordà, a l'est. Al mig d'elles hi trobem la plana de Martís i les Llacunes.

El municipi és drenat pel Fluvià i pel seu afluent el torrent d'Espolla, nascut a l'Estany d'Espolla. La part accidentada del terme està coberta de boscos de pins i alzines.

El terme municipal en quan a l'orografia el podríem definir en quatre parts ben diferenciades:

- La zona planeja amb un desnivell entre els 100 i els 125m forma allargassada d'uns 4,5Km de llargada i d'uns 700 a 100 metres d'amplada on es situen els nuclis d'Esponellà, Vilert i les Anglades.
- Una segona zona planera situada a la part occidental del nucli i en una posició més elevada entre les cotes 190 i 225 respecte del nivell del mar. Forma part del Pla de Martís.
- Una tercera zona amb topografia més abrupte, separa les dues planes formant part de la vessant nord dels turons situats entre el bosc de la Creu i els boscos del mas Petit, amb una extensió d'uns 5,00Km, uns desnivells entre 125 i 246m respecte del nivell del mar.
- Una quarta zona del municipi d'orografia planera es situa a la part nord del riu Fluvià amb uns desnivells entre els 100 i els 146m i unes dimensions d'uns 3,00Km de llarg per 1,00Km d'amplada. En ell hi trobem el nucli de les Caselles.

El curs d'aigua més destacable de la zona és el riu Fluvià, però cal destacar-ne alguns dels seus afluents o rieres i torrents destacables, com són el rec d'Espolla, el Torrent Major i el Torrent de Centenys.

Dins el terme municipal i d'acord amb la regionalització de l'ACA al terme municipal s'hi distingeixen dos tipologies de cursos superficials:

- Muntanya Mediterrània (MM). En aquesta regió es troben els rius de les serres prepirenques i del Montseny. Bona part dels rius que hi flueixen estan enclavats en zones de relleu abrupte. La pluviometria és moderada (entre 900 i 1.200 mm anuals) i, en conseqüència, les aportacions específiques són mitjanes (entre 0.2 i 0.4 hm³ km⁻² any⁻¹)
- Zona Baixa Mediterrània (ZM). És la regió més extensa de Catalunya, situada entre la muntanya mediterrània i la franja costanera. La morfologia és variable, ja que tant inclou àrees de muntanya mitjana com zones molt planes. És una regió poc plujosa (<650 mm anuals), per la qual cosa les aportacions específiques són molt baixes (inferiors a 0,1 hm³ km⁻² any⁻¹) i de caràcter torrencial.

Els cursos fluvials situats de tipologia MM són:

- Riu Fluvià. Es tracta del curs principal que discorre pel municipi on aboquen les seves aigües la major part de rieres i torrents. Les principals àrees d'afectació per inundacions del municipi es situen al llarg d'aquest curs. El creuen el Pont d'Esponellà i el Passallís de Vilert.

Els cursos fluvials situats de tipologia ZM són:

- Torrent d'en Xiquet.
- Rec d'Espolla i afluents.
- Torrent del Bosc de la Creu.
- Torrent de Centenys.
- Riera de la Farga.
- Torrent del Pla de Batllori.
- Torrent de Batllori.
- Torrent de les Caselles.
- Torrent de les Tres Creus.
- Torrent de Vilert.
- Torrent de les Coromines.
- Torrent dels Boscos de Mas Caselles.
- Torrent Major.
- Torrent Salou.
- Torrent de les Serres d'en Lloberes.
- Torrent dels Camps de la Granja de Vilert.
- Rec de la Font Santa.
- Rec de la Rutlla.

» **Riu / riera / torrent / canal**

RIUS	El Fluvià
RIERES I RECS	Riera de la Farga, rec d'Espolla i afluents, rec de la Font Santa
TORRENTS A DESTACAR	Torrent d'en Xiquet, del Bosc de la Creu, de Centenys, del Pla de Batllori, de Batllori, de les Caselles, de les Tres Creus, de Vilert, de les Coromines, dels Boscos de Mas Caselles, Major, Salou, de les Serres d'en Lloberes, dels Camps de la Granja de Vilert
RIERES SEQUES EN ZONA URBANA	Rec de la Rutlla. De tipus torrencial i caràcter mediterrani que roman sec bona part de l'any. Un tram discorre pel carrer de Ponent i el carrer Pere Ordis.

» **Infraestructures associades destacables: ponts, rescloses, embassaments, guals, tubs de pluvials**

Nom	Característiques
Pont de la ctra de Martís a la central hidroelèctrica que travessa el Rec d'Espolla	En cas d'inundacions es provoquen problemes de mobilitat en aquest punt, sense afectar edificacions
Tub de pluvials a l'encreuament entre la GIP-5121 i el camí de Centenys que passa per Can Romans	Hi ha un tub de pluvials que en cas de pluges fores queda inundat causant problemes de mobilitat a la GIP-5121
Gual que travessa el Torrent del Pla de Batllori.	Punt on conflueixen un gual que travessa el Torrent del Pla de Batllori, el camí de Cal Carboner i el camí de Can Cantiprim. Es pot produir dificultats d'accés a Can Cantiprim i afectar el camí de Cal Carboner.
Gual del camí de Can Baig que travessa el torrent del Pla de Batllori.	Es pot produir dificultats d'accés a Can Baig i Can Jep
Tub de pluvials al camí de Can Salart on travessa el Torrent de Batllori.	Es pot produir dificultats d'accés a Can Salart i a Cal Cabrit
Gual del camí de Cal Carreter del Pi que travessa el torrent dels boscos de Mas Caselles	Es pot produir dificultats d'accés a Cal Pastor i Cal Carreter del Pi, però s'hi pot accedir per camins secundaris.
Passallís de Vilert	Passallís que creua el riu Fluvià pròxim al nucli de Vilert, a cota molt baixa i que queda freqüentment inundat, impedit l'accés a les Caselles, Cal Carreter del Pi i Cal Pastor
Resclosa de Martís	Situada aproximadament al nord-oest del nucli d'Esponellà, en zona inundable
Resclosa d'Esponellà	Situada a les proximitats del Càmping d'Esponellà, en zona inundable
Resclosa de Vilert	Situada a les proximitats de les Caselles i Vilert, en zona inundable
Pont de Martís.	Pont que travessa el Rec d'Espolla. No presenta problemes.

Pont	Pont situat al camí d'Esponellà a Feres que travessa el rec d'Espolla. No presenta problemes.
Pont	Pont situat a la carretera de Banyoles a Figueres GIP-5121 que travessa el Rec d'Espolla. No presenta problemes.
Pont	Pont situat a la carretera de Banyoles a Figueres GIP-5121 que travessa el Rec de la Rutlla al seu pas pel nucli d'Esponellà. No presenta problemes.
Pont d'Esponellà.	Pont més representatiu del municipi situat a la carretera de Banyoles a Figueres GIP-5121 en el seu encreuament amb el riu Fluvià al seu pas pel nucli d'Esponellà. No presenta problemes.

» **Altres llocs amb perill d'inundació (antigues llacunes, deltes, cons de dejecció...)**

Nom	Característiques
Zona del Pla de Martís	Situada a la zona del Pla de Martís, al sud del terme municipal, apareix en moments de fortes pluges.

Dades específiques per inundacions

» **Estacions meteorològiques o pluviomètriques dins del municipi**

Localització	Característiques

» **Punts d'aforament i/o llocs de vigilància del nivell de l'aigua**

Nom	Característiques
Estació d'aforament Esponellà EA016	Estació d'aforament del SAIH situada a les proximitats d'Esponellà, creada el 1912 i actualment en funcionament.

2.2.3 NEVADES I ALLAUS

Emergències relacionades amb el risc de nevades esdevingudes al municipi:

Descripció	Any	Danys
Nevada amb afectacions viàries i als subministres.	Març 2010	

Dades específiques per nevades i allaus

» **Maquinària per treure neu i/o desenrunar**

Maquinària de què disposa el municipi per netejar els vials i treure neu, terra i roques, runa...

Descripció maquinària	Titular	Ubicació	Dades de contacte

» **Ubicació de generadors elèctrics en cas d'emergència**

Ubicació del generador	Titular	Dades de contacte	Servei que cobreix el generador

» **Heliports i helizones**

Ubicació	Titular	Dades de contacte
Camps d'Esponellà darrera la llar d'infants		
Camps de Centenys		
Camps de Vilert		

2.2.4 EMERGÈNCIES SÍSMIQUES

Els riscos que es poden derivar d'un fenomen sísmic es preveuen baixos podent afectar lleugerament les edificacions. Tot i això, tots els municipis de la comarca del Pla de l'Estany es situen en zona 3 d'intensitat VII (essent el valor de màxim risc de 4). A Esponellà el pla SISMICAT es troba ja homologat però caducat.

La redacció del SISMICAT és obligat als municipis de l'àmbit d'estudi (tot i que no hi ha constància històrica de terratrèmols que l'hagin afectat) ja que les característiques geotècniques del sòl i la ubicació dels nuclis urbans els fan vulnerables a aquest risc.

Sismes registrats que han afectat al municipi:

No hi ha constància de sismes registrats al municipi d'Esponellà.

Descripció	Any	Danys
--		

2.2.5 VENTADES

» Ventades registrades que han afectat al municipi:

Afectació	Any	Danys i/o víctimes	Ratxa màxima de vent (km/h)
Tota la comarca del Pla de l'Estany. Vent de ponent amb ràfegues de vent que es varen situar de manera sostinguda i continuada, per sobre dels 80 km/h	24 de gener 2009	Danys materials	97km/h
Tota la comarca del Pla de l'Estany. Forta ventada de vent del nord i nord-est.	9 de desembre de 2014	Danys materials	87,1 km/h

Exemples: caiguda arbre, coberta, teulada, mur, bastides, cornisa, mobiliari urbà, manca subministrament bàsic, EDAR, CAPs, estacions de servei, carreteres tallades, ferrocarril, etc.

» Estacions Meteorològiques Automàtiques (EMA) més properes al municipi:

Nom de l'EMA	Any	Ratxa màxima de vent (km/h)	Velocitat mitjana del vent més elevada (km/h)*	Direcció dominant del vent
EMA Banyoles	2015	108	2,4 m/s – 8,6 km/h	Xaloc

*Velocitat mitjana del vent en 30 minuts superiors als 80 km/h (aprox. 22 m/s).

EMA: Estacions Meteorològiques Automàtiques que gestiona el Servei Meteorològic de Catalunya. <http://www.meteo.cat/wpweb/climatologia/serveis-i-dades-climatiques/anuaris-de-dades-meteorologiques/xarxa-destacions-meteorologiques-automatiques/> (Taules de dades mensuals).

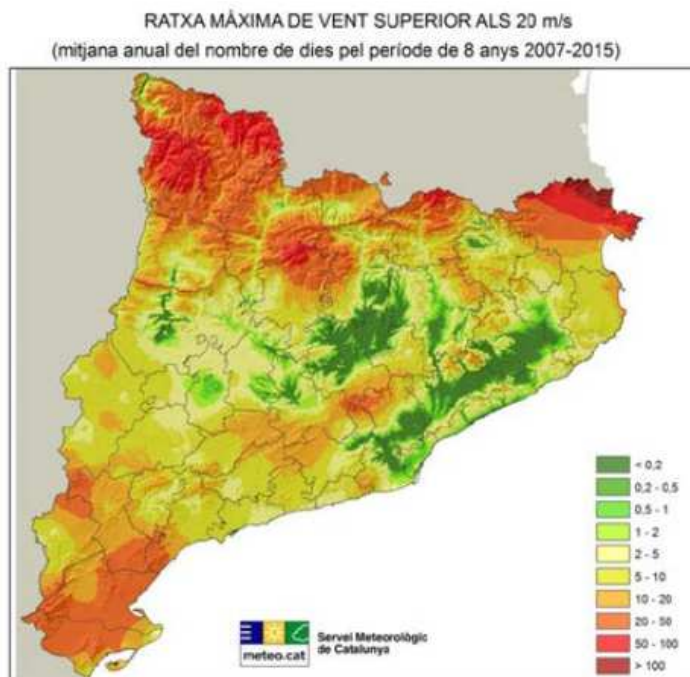


Figura 3: Mitjana anual del nombre de dies amb una ratxa màxima de vent superior als 20 m/s

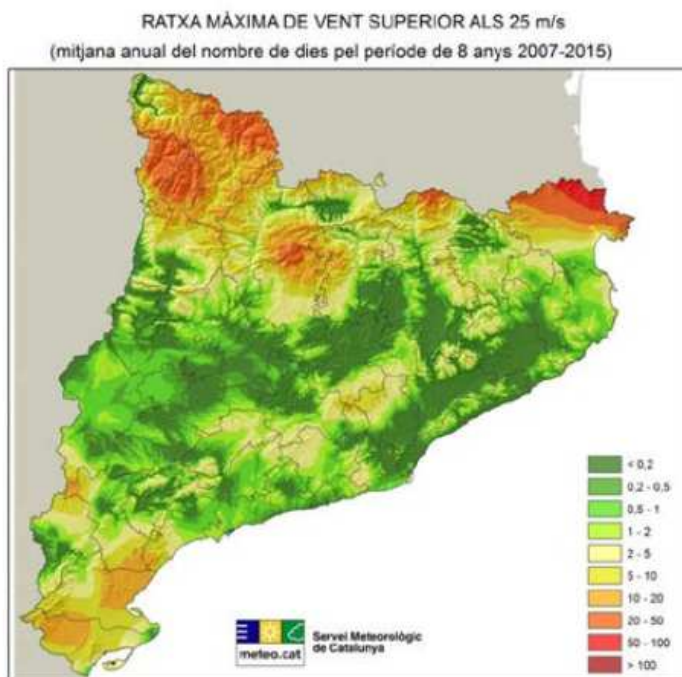


Figura 4: Mitjana anual del nombre de dies amb una ratxa màxima de vent superior als 25 m/s

2.2. Riscos específics

Activitats organitzades pel municipi que haurien de redactar el PAU

RISCOS ESPECÍFICS			
	ESCENARIS POSSIBLES	CONSEQÜÈNCIES PROBABLES	ZONES DE RISC
RISC 1:			
RISC 2:			
RISC 3:			
RISC 4:			

3. Vulnerabilitat municipal

3.1. Àrees o sectors d'afectació

3.1.2 Riscos especials

3.1.2.4 INFOCAT: Emergències per risc d'incendi forestal.

VULNERABILITAT MUNICIPAL		
SECTOR DE RISC	UBICACIÓ	DESCRIPCIÓ
Sector I	Al nord-oest. Boscos d'en Xiquet, de la Torre, de Martís, de la Creu	Població. Tot i que no és la zona amb més concentració boscosa, hi ha una part de població disseminada, el veïnat de Martís de Baix i limita amb una part del nucli urbà d'Esponellà.
Sector II	Al sud i sud-est (entre la ctra. GIP-5121 i GI-554). Boscos de Sant Miquel, d'en Rodeja, Puig d'en Barca, d'en Rijuila, Puig de Can Xant, Brunsó, les Costes, Puig Ferriola, de la Font de l'Aneta, del Torrent Major, del Mas Petit, Serres d'en Lloberes	Població. Hi ha zones boscoses denses, i bona part de la població disseminada i en zona agrícola o rural.
Sector III	Al nord (sobre la ctra. GI-554). Boscos de Mas Caselles i de la Torre	Població. Hi ha zones boscoses denses, però poca densitat de població, amb masos aïllats disseminats i alguna activitat ramadera.

3.1.2.5 INUNCAT: Emergències per risc d'inundacions.

VULNERABILITAT MUNICIPAL		
SECTOR DE RISC	UBICACIÓ	DESCRIPCIÓ
Sector I – riu Fluvià	Situat al nord del terme municipal, discorre el terme d'oest a est. Es tracta del curs principal que discorre pel municipi on aboquen les seves aigües la major part de rieres i torrents. Les principals àrees d'afectació per inundacions del municipi es situen al llarg d'aquest curs. El creuen el Pont d'Esponellà i el Passallís de Vilert.	Població present en la zona potencialment inundable. S'hi situa el punt d'actuació prioritària, càmping d'Esponellà.
Sector II – Pla de Martís i rec d'Espolla	Zona al sud del municipi. Correspon a una part del Pla de Martís, al seu pas pel rec d'Espolla, que en època de fortes pluges es pot inundar.	Població present en la zona potencialment inundable. Els elements vulnerables més propers són Can Peret, Can Massafont, Can Reig i Can Duran.

Segons el Pla Especial d'Inundacions per a Catalunya (INUNCAT), la zona del riu Fluvià i una part del Pla de Martís, es consideren zona potencialment inundable amb un període de retorn de 10 a 100 anys. S'hi localitza un punt d'actuació prioritària, que és el càmping d'Esponellà, situat en zona d'afectació del riu Fluvià.

El riu Fluvià, al seu pas per Esponellà, Crespià, Serinyà i Espinavessa, es consideren zona potencialment inundable. També ho són, per les seves característiques geomorfològiques, la zona del Pla de Martís al pas del rec Espolla.

És important dur a terme actuacions de neteja de lleres amb certa periodicitat que contribueixin a minimitzar els efectes de les avingudes.

» **Punts d'actuació prioritària:**

Punt	Descripció
Càmping Esponellà (PAP)	Situat a la Ctra. de Banyoles a Figueres- km. 8 Càmping de 2a categoria de 592 places, situat al marge dret del Fluvià- que drena en aquest punt una conca de 800 km ² aproximadament.

3.1.2.6 NEUCAT: Emergències per risc de nevades.

Els elements vulnerables són tots els que figuren a l'annex 6. A continuació hi ha un llistat de les principals categories dels principals elements vulnerables possiblement afectats en cas de nevada, com són centres d'ensenyament, nuclis principals de població, serveis bàsics, xarxa viària, etc

VULNERABILITAT MUNICIPAL		
SECTOR DE RISC	UBICACIÓ	DESCRIPCIÓ
Carretera GIP-5121 (via prioritzada)	Travessa el municipi de sud a nord, ve de Banyoles direcció a Crespià.	Carretera principal de circulació de vehicles, via prioritzada
GI-554 de Bàscara a Esponellà.	Situada al nord-est del municipi, va des del nucli d'Esponellà direcció a Bàscara, passant pel nucli de Vilert.	Carretera principal de circulació de vehicles, via prioritzada
Escola pública CEIP CARLES FORTUNY	Situada al nucli urbà d'Esponellà, al carrer Carles Fortuny, s/n	Escola pública municipal, per infants des de P3 a 6è de primària
Llar d'infants Els Solets. Actualment tancada	Situada al nucli urbà d'Esponellà, al carrer Escoles, 4	Llar d'infants per a nens de 1 a 3 anys
Nucli urbà d'Esponellà	Situat a la zona nord	Zona urbana on es concentra la major part de la població i els serveis bàsics
Nucli urbà de Martís	Situat al centre oest del municipi	Zona urbana rural, formada per dos nuclis, el veïnat de Dalt i el veïnat de Baix.
Nucli urbà de Centenys	Situat al sud del municipi	Zona urbana on es concentra una part de la població.
Nucli urbà de Batllori	Situat al centre del municipi	Zona urbana rural
Nucli urbà de Vilert	Situat al centre-est del municipi	Zona urbana rural on es concentra una part de la població.
Nucli de les Caselles	Situat al centre-est del municipi	Zona urbana rural formada per uns pocs habitatges.
Nucli urbà de les Anglades	Situat a l'est del municipi	Zona urbana rural formada per uns pocs habitatges
Casa de colònies Can	Situada al nucli urbà d'Esponellà, a	Instal.lació juvenil núm. 214 de

Què	l'extrem nord	la Xarxa Catalana d'Instal.lacions Juvenils, amb una capacitat de 122 places
Càmping Esponellà (PAP)	Situat a la Ctra. de Banyoles a Figueres- km. 8	Càmping de 2a categoria de 592 places, situat al marge dret del Fluvià- que drena en aquest punt una conca de 800 km2 aproximadament.
Central elèctrica de Martís	Situada al nord-oest del municipi	Central elèctrica
Central elèctrica d'Esponellà	Situada a prop del nucli urbà d'Esponellà, sota el pont direcció a Crespià	Central elèctrica
Residència Pla de Martís	Situada al nord, a la zona de Martís als boscos d'en Xiquet	Residència per a gent gran.

3.1.2.10 SISMICAT: Emergències sísmiques.

Els elements vulnerables són tots els que figuren a l'annex 6. A continuació hi ha un llistat de les principals categories dels principals elements vulnerables possiblement afectats en cas de sisme, com són centres d'ensenyament, nuclis principals de població, serveis bàsics, xarxa viària, etc

VULNERABILITAT MUNICIPAL		
VULNERABILITAT MUNICIPAL		
SECTOR DE RISC	UBICACIÓ	DESCRIPCIÓ
Carretera GIP-5121 (via prioritzada)	Travessa el municipi de sud a nord, ve de Banyoles direcció a Crespià.	Carretera principal de circulació de vehicles, via prioritzada
GI-554 de Bàscara a Esponellà.	Situada al nord-est del municipi, va des del nucli d'Esponellà direcció a Bàscara, passant pel nucli de Vilert.	Carretera principal de circulació de vehicles, via prioritzada
Escola pública CEIP CARLES FORTUNY	Situada al nucli urbà d'Esponellà, al carrer Carles Fortuny, s/n	Escola pública municipal, per infants des de P3 a 6è de primària
Llar d'infants Els Solets. Actualment tancada	Situada al nucli urbà d'Esponellà, al carrer Escoles, 4	Llar d'infants per a nens de 1 a 3 anys

Nucli urbà d'Esponellà	Situat a la zona nord	Zona urbana on es concentra la major part de la població i els serveis bàsics
Nucli urbà de Martís	Situat al centre oest del municipi	Zona urbana rural, formada per dos nuclis, el veïnat de Dalt i el veïnat de Baix.
Nucli urbà de Centenys	Situat al sud del municipi	Zona urbana on es concentra una part de la població.
Nucli urbà de Batllori	Situat al centre del municipi	Zona urbana rural
Nucli urbà de Vilert	Situat al centre-est del municipi	Zona urbana rural on es concentra una part de la població.
Nucli de les Caselles	Situat al centre-est del municipi	Zona urbana rural formada per uns pocs habitatges.
Nucli urbà de les Anglades	Situat a l'est del municipi	Zona urbana rural formada per uns pocs habitatges
Casa de colònies Can Què	Situada al nucli urbà d'Esponellà, a l'extrem nord	Instal.lació juvenil núm. 214 de la Xarxa Catalana d'Instal.lacions Juvenils, amb una capacitat de 122 places
Càmping Esponellà (PAP)	Situat a la Ctra. de Banyoles a Figueres- km. 8	Càmping de 2a categoria de 592 places, situat al marge dret del Fluvià- que drena en aquest punt una conca de 800 km2 aproximadament.
Central elèctrica de Martís	Situada al nord-oest del municipi	Central elèctrica
Central elèctrica d'Esponellà	Situada a prop del nucli urbà d'Esponellà, sota el pont direcció a Crespià	Central elèctrica
Residència Pla de Martís	Situada al nord, a la zona de Martís als boscos d'en Xiquet	Residència per a gent gran.

3.1.2.11 VENTCAT: Emergències per ventades.

Els elements vulnerables són tots els que figuren a l'annex 6. A continuació hi ha un llistat de les principals categories dels principals elements vulnerables possiblement afectats en cas de ventades, com són centres d'ensenyament, nuclis principals de població, serveis bàsics, xarxa viària, etc

VULNERABILITAT MUNICIPAL		
SECTOR DE RISC	UBICACIÓ	DESCRIPCIÓ
Carretera GIP-5121 (via prioritzada)	Travessa el municipi de sud a nord, ve de Banyoles direcció a Crespià.	Carretera principal de circulació de vehicles, via prioritzada
GI-554 de Bàscara a Esponellà.	Situada al nord-est del municipi, va des del nucli d'Esponellà direcció a Bàscara, passant pel nucli de Vilert.	Carretera principal de circulació de vehicles, via prioritzada
Escola pública CEIP CARLES FORTUNY	Situada al nucli urbà d'Esponellà, al carrer Carles Fortuny, s/n	Escola pública municipal, per infants des de P3 a 6è de primària
Llar d'infants Els Solets. Actualment tancada	Situada al nucli urbà d'Esponellà, al carrer Escoles, 4	Llar d'infants per a nens de 1 a 3 anys
Nucli urbà d'Esponellà	Situat a la zona nord	Zona urbana on es concentra la major part de la població i els serveis bàsics
Nucli urbà de Martís	Situat al centre oest del municipi	Zona urbana rural, formada per dos nuclis, el veïnat de Dalt i el veïnat de Baix.
Nucli urbà de Centenys	Situat al sud del municipi	Zona urbana on es concentra una part de la població.
Nucli urbà de Batllori	Situat al centre del municipi	Zona urbana rural
Nucli urbà de Vilert	Situat al centre-est del municipi	Zona urbana rural on es concentra una part de la població.
Nucli de les Caselles	Situat al centre-est del municipi	Zona urbana rural formada per uns pocs habitatges.
Nucli urbà de les Anglades	Situat a l'est del municipi	Zona urbana rural formada per uns pocs habitatges
Casa de colònies Can	Situada al nucli urbà d'Esponellà, a	Instal.lació juvenil núm. 214 de

Què	l'extrem nord	la Xarxa Catalana d'Instal.lacions Juvenils, amb una capacitat de 122 places
Càmping Esponellà (PAP)	Situat a la Ctra. de Banyoles a Figueres- km. 8	Càmping de 2a categoria de 592 places, situat al marge dret del Fluvià- que drena en aquest punt una conca de 800 km2 aproximadament.
Central elèctrica de Martís	Situada al nord-oest del municipi	Central elèctrica
Central elèctrica d'Esponellà	Situada a prop del nucli urbà d'Esponellà, sota el pont direcció a Crespià	Central elèctrica
Residència Pla de Martís	Situada al nord, a la zona de Martís als boscos d'en Xiquet	Residència per a gent gran.

3.2. Elements vulnerables

A la següent llista apareixen els principals elements vulnerables possiblement afectats segons l'anàlisi de risc. La llista completa d'elements vulnerables està al document 6 amb dades més concretes.

3.2.2 Riscos especials

3.2.2.4 INFOCAT: Emergències per risc d'incendi forestal.

Veure taula adjunta 1.

3.2.2.5 INUNCAT: Emergències per risc d'inundacions.

Veure taula adjunta 2.

3.2.2.6 NEUCAT: Emergències per risc de nevades.

Veure taula adjunta 1.

» Nuclis i/o edificacions que poden quedar aïllats per la nevada o a causa de l'afectació d'una allau sobre vies de comunicació

Totes les de taula adjunta que estan situats en el disseminat

» **Serveis que poden quedar afectats com a conseqüència de la nevada i originar problemes més greus:**

Poden produir-se problemes d'acumulació d'escombraries, en el cas que la nevada produeixi dificultats per accedir als contenidors i als abocadors.

Servei	Ubicació
Recollida d'escombraries	A l'abocador de Puigpalter - Banyoles

» **Població que ha de seguir un tractament inajornable o que presenta problemes de mobilitat reduïda a la zona que pot quedar afectada per la nevada:**

Per exemple, població que ha de seguir un tractament de diàlisi o en segons quins casos, població que ha de seguir un tractament amb insulina.

No es té constància de que n'hi hagi.

3.2.2.10 SISMICAT: Emergències sísmiques.

Veure taula adjunta 1.

Edificis significatius especialment vulnerables:

Zona	Tipus d'edifici
Església	Religiós, situat al nucli urbà d'Esponellà
Església de Sant Iscle	Religiós, situat al nucli urbà de Centenys
Església de Santa Maria	Religiós, situat al nucli urbà de Vilert
Casa de colònies Can Què	Instal.lació juvenil núm. 214 de la Xarxa Catalana d'Instal.lacions Juvenils, amb una capacitat de 122 places, situada al nucli d'Esponellà
Escola pública CEIP CARLES FORTUNY	Escola, situada al nucli urbà d'Esponellà, al carrer Carles Fortuny, s/n
Residència Pla de Martís	Residència per a gent gran, situada al nord, a la zona de Martís als boscos d'en Xiquet.

3.2.2.11 VENTCAT: Emergències per risc de ventades.

Veure taula adjunta 1.

» Activitats docents, esportives i de lleure a l'aire lliure:

Activitats de lleure, docents i esportives que es poden dur a terme en els següents edificis, a l'exterior:

Zona	Tipus d'edifici – Ús – Adreça
Casa de colònies Can Què	Instal.lació juvenil núm. 214 de la Xarxa Catalana d'Instal.lacions Juvenils, amb una capacitat de 122 places, situada al nucli d'Esponellà
Escola pública CEIP CARLES FORTUNY	Escola, situada al nucli urbà d'Esponellà, al carrer Carles Fortuny, s/n

» Edificacions i mobiliari urbà:

Enllumenat públic i contenidors d'escombraries situats en els nuclis urbans d'Esponellà, Vilert i Centenys

» Instal.lacions temporals periòdiques:

A continuació s'exposen les instal.lacions temporals que es poden ubicar en determinats dies en algunes zones del municipi

Tipus	Ubicació – Dates previstes
Fira de la Carbassa	Al nucli d'Esponellà, zona de davant l'Ajuntament i plaça. Es du a terme el primer cap de setmana d'octubre.
Festa Major d'Esponellà	Al nucli d'Esponellà, zona de davant l'Ajuntament i plaça. Gimcana, sopar i concert a l'exterior. Es du a terme el tercer cap de setmana de setembre
Festa Major de Centenys	Al nucli de Centenys. Inflables, dinar i concert a l'exterior. Es du a terme el primer diumenge de setembre
Festa Major de Vilert	Al nucli de Vilert. Activitats esportives, sopar i concert a l'exterior. Es du a terme el primer cap de setmana de setembre

TAULA 1. ELEMENTS VULNERABLES PER ALS RISCOS INFOCAT, NEUCAT, SISMICAT I VENTCAT

VULNERABILITAT MUNICIPAL							
CODI	NOM	ADREÇA	TELÈFON/ ALTRE MITJÀ D'AVÍS	ÚS	SECTOR	UTM	
						X	Y
I-01	Cobert de vaques Jep Castellà	Zona de Centenys		Explotació ramadera	Sector 3	482872	4667027
I-02	Granges Els Refugis	Zona de Centenys		Explotació ramadera	Sector 3	482139	4667462
I-03	Granja de Mas Castellà	Zona de Centenys		Explotació ramadera	Sector 3	482153	4667438
I-04	Ermita de Sant Miquel	Zona de Centenys		Religiós	Sector 3	482265	4667809
I-05	Granja de Mas Gifreu i antigues escoles	Zona de Centenys		Explotació ramadera	Sector 3	482294	4667777
I-06	Granja La Plana	Zona boscos Font d'Anyeta		Explotació ramadera	Sector 3	485653	4668364
I-07	Granja Nik la Costa	Zona de Batllori		Explotació ramadera	Sector 3	483763	4668794
I-08	Cobert de vaques Can Colomer	Pla d'Esponellà		Explotació ramadera	Sector 3	482910	4668921
I-09	Granges de Can Cos	Pla de Martís		Explotació ramadera	Sector 1	481527	4668909
I-10	Granges d'en Beia	Zona de Batllori		Explotació ramadera	Sector 3	484170	4668942
I-11	Refugis dels Caçadors	Pla d'Esponellà		Edificació	Sector 3	483261	4669032
I-12	Pou d'aigua	Zona de les Anglades		Instal.lació d'aigua	Sector 2	486322	4669091
I-13	Granja de Can Rostoll	Zona de Batllori		Explotació ramadera	Sector 2	483798	4669108
I-14	Granja de Can Colomer	Pla d'Esponellà		Explotació ramadera	Sector 3	482917	4669147
I-15	Granges d'en Prat	Zona de Martís de Dalt		Explotació ramadera	Sector 3	482324	4669126
I-16	Granja de Can Fontanet	Zona d'Esponellà		Explotació ramadera	Sector 2	483333	4669259
I-17	Cobert i pistes d'aerodelisme	Pla de Martís		Instal.lació aerodelisme	Sector 1	480887	4669239
I-18	Granja Camp Gran d'en Viñas	Zona de Batllori		Explotació ramadera	Sector 2	484024	4669293
I-19	Granja de Mas Musquera	Zona de Vilert		Explotació ramadera	Sector 2	486292	4669396
I-20	Granja de les Roques	Zona de Vilert		Explotació ramadera	Sector 2	486669	4669365

I-21	Granja de Cal Pastor	Zona de Vilert		Explotació ramadera	Sector 2	485744	4669346
I-22	Granja de Can Mir	Zona de les Caselles		Explotació ramadera	Sector 2	484839	4669473
I-23	Central d'Esponellà	Zona d'Esponellà		Instal.lació elèctrica	Sector 2	483306	4669577
I-24	Granja de Can Casellas	Zona de Martís		Explotació ramadera	Sector 1	482036	4669564
I-25	Granja Cal Carreter del Pi	Zona de Vilert		Explotació ramadera	Sector 2	486411	4669678
I-26	Càmping Esponellà	Zona d'Esponellà		Càmping	Sector 1	483054	4669966
I-27	Càmping Esponellà	Zona d'Esponellà		Càmping	Sector 1	482995	4670041
I-28	Càmping Esponellà	Zona d'Esponellà		Càmping	Sector 1	482880	4670121
I-29	Central elèctrica de Martís	Zona de Martís		Instal.lació elèctrica	Sector 1	481925	4670173
I-30	Residència Pla de Martís	Zona de Martís		Residència per gent gran	Sector 1	481709	4670197
I-31	Casa dels Enginyers	Zona de Martís		Edifici	Sector 1	481770	4670183
I-32	Restaurant Les Heures	Zona de Martís		Restaurant (act. Tancat)	Sector 1	481745	4670257

VULNERABILITAT MUNICIPAL							
CODI	NOM	ADREÇA	TELÈFON/ ALTRE MITJÀ D'AVÍS	ÚS	SECTOR	UTM	
						X	Y
X-01	Mas Castellà Nou	Zona de Centenys		Habitatge	Sector 3	482158	4667264
X-02	Can Peret	Zona de Centenys		Habitatge	Sector 3	481420	4667353
X-03	Can Raimundo Sagué	Zona de Centenys		Habitatge	Sector 3	482051	4667379
X-04	Les Tres Creus i Cal Ferrer Vell	Zona de Centenys		Habitatge	Sector 3	482215	4667364
X-05	Can Duran	Zona de Centenys		Habitatge	Sector 3	481620	4667466
X-06	Can Massafont i Can Reig	Zona de Centenys		Habitatge	Sector 3	481501	4667484
X-07	Can Comes	Zona de Centenys		Habitatge	Sector 3	482165	4667562
X-08	Can Brugulat	Zona de Centenys		Habitatge	Sector 3	482154	4667609
X-09	Can Carré	Zona de Centenys		Habitatge	Sector 3	482038	4667796
X-10	Can Romans	Zona de Centenys		Habitatge	Sector 3	481958	4667837

X-11	Can Brunsó	Veïnat de Brunsó		Habitatge	Sector 3	482659	4668403
X-12	Casa del Vigilant	Veïnat de Brunsó		Habitatge	Sector 3	482905	4668396
X-13	Mas Pascol i Cal Culubret	Zona de les Anglades		Habitatges	Sector 3	486383	4668638
X-14	Mas Prim i Cal Rei	Zona de les Anglades		Habitatges	Sector 3	486383	4668717
X-15	Can Cos	Pla de Martís		Habitatge	Sector 1	481459	4668793
X-16	Mas Figueres	Zona de Martís de Dalt		Habitatge	Sector 3	482411	4669119
X-17	Can Jordi Casellas	Pla d'Esponellà		Habitatge	Sector 3	483218	4669291
X-18	El Molí	Zona de Vilert		Habitatge	Sector 2	485857	4669288
X-19	Can Fontanet	Zona d'Esponellà		Habitatge	Sector 2	483353	4669224
X-20	Mas Bardera	Zona de les Anglades		Habitatge	Sector 2	486876	4669390
X-21	Mas Demanjo	Les Caselles		Habitatge	Sector 2	484955	4669387
X-22	Ca l'Alberta	Zona d'Esponellà		Habitatge	Sector 2	483416	4669358
X-23	Cal Pastor	Zona de Vilert		Habitatge	Sector 2	485781	4669300
X-24	Can Jep	Pla de Batllori		Habitatge	Sector 2	484200	4669452
X-25	Can Serola	Zona d'Esponellà		Habitatge	Sector 3	482996	4669476
X-26	Can Baig	Pla de Batllori		Habitatge	Sector 2	484227	4669531
X-27	Can Campana	Zona d'Esponellà		Habitatge	Sector 3	482813	4669636
X-28	Can Matamala	Zona d'Esponellà		Habitatge	Sector 3	482894	4669650
X-29	Ca la Mercè – Casanova d'en Moner	Zona de Martís		Habitatge	Sector 1	481667	4670258
X-30	Refugis de Font Soler	Zona de Centenys		Habitatge	Sector 3	482798	4667022

VULNERABILITAT MUNICIPAL							
CODI	NOM	ADREÇA	TELÈFON/ ALTRE MITJÀ D'AVÍS	ÚS	SECTOR	UTM	
						X	Y
M-01	Can Prat	Veïnat de Borrell		Habitatge	Sector 3	482268	4667181
M-02	Can Fidel	Veïnat de Borrell		Habitatge	Sector 3	482296	4667162
M-03	Can Valencià	Veïnat de Borrell		Habitatge	Sector 3	482260	4667159

M-04	Ca l'Aiats	Zona de Centenys		Habitatge	Sector 3	483148	4667253
M-05	Can Torrent	Zona de Centenys		Habitatge	Sector 3	482424	4667316
M-06	Can Calot	Veïnat de Brunsó		Habitatge	Sector 3	482548	4668205
M-07	Can Ralet	Veïnat de Brunsó		Habitatge	Sector 3	483313	4668157
M-08	Can Janot	Veïnat de Brunsó		Habitatge	Sector 3	482751	4668361
M-09	Cal Carboner	Zona de Batllori		Habitatge	Sector 3	483722	4668543
M-10	Can Quim del Pla	Zona de Martís		Habitatge	Sector 1	481340	4669081
M-11	Can Mascaró	Zona de Martís		Habitatge	Sector 1	481446	4669957
M-12	Can Ramon	Zona de Martís		Habitatge	Sector 1	482093	4669595
M-13	Can Cantiprim	Zona de Batllori		Habitatge	Sector 2	483600	4668930
M-14	Can Rostoll	Zona de Batllori		Habitatge	Sector 2	483739	4669134
M-15	La Roca de Batllori	Zona de Batllori		Habitatge turisme rural	Sector 2	483690	4669297
M-16	El Molí de Vilert	Zona de Vilert		Habitatge i central elèctrica	Sector 2	485882	4669206
M-17	La Casanova del Molí/ Cal Esclopater	Zona de Vilert		Habitatge	Sector 2	485180	4669247
M-18	La Torre de Vivet	Zona de Vilert		Habitatge	Sector 2	484979	4669524
M-19	Can Ballart o Can Micaló	Zona de Vilert		Habitatge	Sector 2	485195	4669575
M-20	Els Planells o Can Goita	Veïnat de les Caselles		Habitatge	Sector 2	485714	4670005
M-21	Can Musquera	Zona de Vilert		Habitatge	Sector 2	486206	4669461
M-22	Mas Abella	Zona de Vilert		Habitatge turisme rural	Sector 3	485264	4668823
M-23	Can Pastells	Zona de Vilert		Habitatge	Sector 2	485812	4669017
M-24	Mas Ferran	Zona de Vilert		Habitatge	Sector 2	485876	4669067
M-25	Can Masdemont	Zona de les Anglades		Habitatge	Sector 3	487204	4669311
M-26	Can Minguet	Zona de les Anglades		Habitatge	Sector 3	486701	4668310
M-27	Can Baig	Zona de les Anglades		Habitatge	Sector 3	486789	4668315
M-28	Can Matamala o Can Reixach	Zona de les Anglades		Habitatge	Sector 3	486604	4668134
M-29	Mas La Granja	Zona de les Anglades		Habitatge	Sector 2	487085	4669730
M-30	Can Canet	Veïnat de Brunsó		Habitatge	Sector 3	483223	4668037
M-31	Cal Carreter del Pi	Zona de Vilert		Habitatge	Sector 2	486425	4669646

VULNERABILITAT MUNICIPAL

CODI	NOM	ADREÇA	TELÈFON/ ALTRE MITJÀ D'AVÍS	ÚS	SECTOR	UTM	
						X	Y
CR -01	Can Ranco	Zona de Martís		Habitatge	Sector 1	481524	4669867
CR -02	La Casanova	Zona de Centenys		Habitatge	Sector 3	482010	4667051
CR -03	Casa de la central elèctrica 01	Zona de Martís		Habitatge	Sector 1	481917	4670167
CR -04	Casa de la central elèctrica 02	Zona de Martís		Habitatge	Sector 1	481937	4670173
CR -05	Ca l'Escola	Zona de Centenys		Habitatge	Sector 3	482270	4667728

TAULA 2. ELEMENTS VULNERABLES PER AL RISC INUNCAT

VULNERABILITAT MUNICIPAL							
CODI	NOM	ADREÇA	TELÈFON/ ALTRE MITJÀ D'AVÍS	ÚS	SECTOR	UTM	
						X	Y
I-12	Pou d'aigua	Zona de les Anglades		Instal.lació d'aigua	Sector 2	486322	4669091
I-19	Granja de Mas Musquera	Zona de Vilert		Explotació ramadera	Sector 2	486292	4669396
I-20	Granja de les Roques	Zona de Vilert		Explotació ramadera	Sector 2	486669	4669365
I-23	Central d'Esponellà	Zona d'Esponellà		Instal.lació elèctrica	Sector 2	483306	4669577
I-26	Càmping Esponellà	Zona d'Esponellà		Càmping	Sector 1	483054	4669966
I-27	Càmping Esponellà	Zona d'Esponellà		Càmping	Sector 1	482995	4670041
I-28	Càmping Esponellà	Zona d'Esponellà		Càmping	Sector 1	482880	4670121
I-29	Central elèctrica de Martís	Zona de Martís		Instal.lació elèctrica	Sector 1	481925	4670173

VULNERABILITAT MUNICIPAL							
CODI	NOM	ADREÇA	TELÈFON/ ALTRE MITJÀ D'AVÍS	ÚS	SECTOR	UTM	
						X	Y
X-02	Can Peret	Zona de Centenys		Habitatge	Sector 3	481420	4667353
X-06	Can Massafont i Can Reig	Zona de Centenys		Habitatge	Sector 3	481501	4667484
X-26	Can Baig	Pla de Batllori		Habitatge	Sector 2	484227	4669531

VULNERABILITAT MUNICIPAL							
CODI	NOM	ADREÇA	TELÈFON/ ALTRE MITJÀ D'AVÍS	ÚS	SECTOR	UTM	
						X	Y
M-16	El Molí de Vilert	Zona de Vilert		Habitatge i central elèctrica	Sector 2	485882	4669206
M-17	La Casanova del Molí/ Cal Esclopater	Zona de Vilert		Habitatge	Sector 2	485180	4669247
M-24	Mas Ferran	Zona de Vilert		Habitatge	Sector 2	485876	4669067
M-29	Mas La Granja	Zona de les Anglades		Habitatge	Sector 2	487085	4669730

VULNERABILITAT MUNICIPAL							
CODI	NOM	ADREÇA	TELÈFON/ ALTRE MITJÀ D'AVÍS	ÚS	SECTOR	UTM	
						X	Y
CR -03	Casa de la central elèctrica 01	Zona de Martís		Habitatge	Sector 1	481917	4670167
CR -04	Casa de la central elèctrica 02	Zona de Martís		Habitatge	Sector 1	481937	4670173

4. PROCEDIMENTS OPERATIUS PER RISC

4.1. Procediment operatiu

4.1.1. CRITERIS D'ACTIVACIÓ. NIVELLS.

» PRE-ALERTA:

La pre-alerta es produeix, en general quan:

- És previsible un fenomen que pot produir situacions de risc per la població a mig termini.
- També es pot produir en maniobres en determinades instal·lacions (per exemple les derivades de control de preses que generen cabals propers a produir inundacions).

La pre-alerta no implica l'activació del Pla.

» ALERTA:

El Pla s'activa en **fase d'alerta**, en general quan:

- * S'informa de l'activació d'un Pla Especial de la Generalitat en fase d'alerta per afectació a la zona on es troba el municipi.
- * Quan hi ha paràmetres objectius que fan preveure una situació d'emergència important a la població a curt termini.
- * Davant de emergències per riscos naturals que no afectin ni puguin afectar a persones, béns i vies de comunicació.
- * En emergències en determinades instal·lacions o infraestructures que no puguin produir danys a l'exterior però que puguin produir alarma en la població.

» EMERGÈNCIA:

El Pla s'activa en **fase d'emergència**, en general davant de les situacions següents:

- * S'informa de l'activació en fase d'emergència d'un Pla Especial de la Generalitat en fase d'emergència per afectació a la zona on es troba el municipi.
- * Davant d'emergències que puguin comportar, per la seva evolució, un greu risc per al municipi o danys a la població.

Al document 6 es detallen criteris concrets per riscos concrets.

4.1.2. TASQUES PREVENTIVES I OPERATIVES ASSOCIADES A CADASCUN DELS NIVELLS

Procediments generals

Actuacions generals

En època de risc, s'han de fer les següents accions preventives:

- Estar atents a la informació meteorològica i, en especial, als avisos que fa el Centre d'Emergències de Catalunya (CECAT).
- Comprovar el funcionament correcte de les emissores de la xarxa RESCAT.
- Per al risc d'inundacions, dur a terme la neteja de claveguerams, embornals, possibles passos d'aigua, etc. Preveure la senyalització de les zones inundables del municipi i donar a conèixer el risc a la població, especialment a la que viu en zones inundables i abans de l'època de risc.
- Per al risc d'incendis, garantir el compliment de la legislació vigent relativa a les mesures de prevenció d'incendis forestals (franja de protecció perimetral de 25 m, xarxa d'hidrants, etc). Netejar les zones forestals, en especial aquelles en què els efectes de les nevades, ventades o d'altres, hagin produït la caiguda de branques o d'arbres. Estar atens al mapa diari de perill d'incendi forestal, al mapa del Pla Alfa i als avisos del CECAT.
- Per al risc de nevades, preparació de la distribució logística, preveure els punts d'acollida, tallar els recs automàtics i recomanar a la població no mullar els carrers per evitar la formació de plaques de gel.
- Per al risc de ventades, proposar possibles suspensions d'esdeveniments públics i tancar les zones que puguin representar un risc per ventades, caiguda d'arbres o branques.

En general, en situació de pre-alerta, s'han de fer les actuacions següents:

Per a emergències on sigui possible una previsió, abans d'activar el Pla d'actuació municipal en alerta o en emergència, el municipi pot començar a fer tota una sèrie d'actuacions preventives per minimitzar les possibles conseqüències dels fenòmens previstos. Davant d'un avís preventiu de pre-alerta, s'han de fer les actuacions següents:

- Un seguiment de la situació (en funció al tipus d'emergència i a la probabilitat de la materialització del fenomen, aquest seguiment pot ser de tipus "intern" i per tant no sempre es contempla la informació a la població).
- Els grups actuants i entitats afectades procediran a fer les actuacions previstes en els seus plans d'actuació, entre d'altres: vigilància i control de zones de risc, mesures per la reducció del risc, preparació per a una possible evolució de l'emergència a llinars superiors (alerta o emergència).
- Una transmissió de la informació sobre qualsevol anomalia detectada que pugui ser significativa. Concretament, s'informa als membres del Comitè Municipal d'Emergència, als

centres de coordinació i als grups locals actuants, si s'escau, d'acord amb els procediments establerts.

- Una possible convocatòria del consell assessor municipal, si es considera necessari.
- Comunicar al Centre de Coordinació Operativa de Catalunya (**CECAT**) (Tel. [REDACTED]) que el Pla de Protecció Civil municipal es troba en situació de pre-alerta.
- Davant de la previsió del risc, el Centre Receptor d'Alarmes trametrà els corresponents avisos preventius segons els procediments establerts.

Procediments d'activació. interfase amb plans superiors

» **Detecció i notificació d'emergència:**

Els avisos d'emergència associada a un pla especial de la Generalitat que rebí l'Ajuntament han de comunicar-se immediatament a:

- **Telèfon únic d'emergències de Catalunya (112)**
- **Centre de Coordinació Operativa de Catalunya (CECAT) (Tel. [REDACTED])**

» **Procediments d'activació**

El **CECAT** ha d'informar el **Centre Receptor d'Alarmes local (CRA)** dels municipis afectats o potencialment afectats per l'emergència, i per a determinats riscos li enviarà informació de referència com el mapa de risc. El **CRA** s'encarrega de comunicar-ho a l'alcalde.

En funció dels nivells i criteris que estableix el punt 3, l'alcalde activarà el Pla de protecció civil municipal, mitjançant el procediment establert, directament o a proposta de **CECAT**, o bé per indicació del director del Pla Especial de la Generalitat.

La interfase entre el Pla de protecció civil municipal i el Pla Especial de la Generalitat queda definida a partir de:

Els avisos que el **CECAT** fa al municipi. El **CECAT** enviarà un correu electrònic o una trucada informant que el Pla Especial de la Generalitat es troba activat.

La dependència de les funcions del responsable de l'emergència i del Comitè de Direcció tal com estan plantejades quan es produeix l'activació del Pla Especial de la Generalitat. Coordinació amb el director del Pla Especial de la Generalitat.

La configuració dels grups actuants locals establerts, adaptada a l'activació del Pla Especial de la Generalitat, fet que implica la integració dels grups d'actuació locals en els grups actuants del Pla Especial de la Generalitat i la coordinació amb la resta del grup.

La fase d'activació del Pla depèn de la corresponent fase del Pla Especial de la Generalitat i de la ubicació l'emergència respecte el municipi i l'impacte que la situació hi pugui tenir.

En general, en produir-se **l'activació del Pla**, s'ha de procedir a:

- La constitució del Comitè d'Emergències.
- L'avís d'activació als caps dels grups locals. Normalment s'ha de fer a través d'una trucada.
- La constitució dels grups actuants locals.
- La constitució del **CECOPAL**.
- La informació a la població sobre l'activació del Pla de protecció civil municipal i de les mesures de protecció a seguir d'acord amb les indicacions del director del Pla Especial de la Generalitat.
- En cas de ser constituït el **CCA**, l'establiment d'un contacte permanent.
- La mobilització de mitjans i recursos assignats al Pla.
- L'activació dels plans d'autoprotecció de la zona afectada.
- Una vegada activat el Pla i constituït el Consell Assessor, el CECOPAL i els grups locals, el director del Pla de protecció civil municipal ha de mantenir contacte permanent amb el director del Pla Especial de la Generalitat, amb el CCA i amb els responsables dels PAU corresponents.

(Vegeu les fitxes dels procediments d'actuació dels diversos actuants al punt 5.2)

En general, aquestes accions es concreten en cas d'alerta o emergència de la forma següent:

- * **Activació en alerta:** suposa l'avís al Consell Assessor de l'Emergència. A criteri de l'alcalde o el director del Pla Especial de la Generalitat, es pot mobilitzar el Grup Local d'Intervenció.
- * **Activació en emergència:** suposa la convocatòria del Consell Assessor de l'Emergència al CECOPAL i la mobilització dels grups actuants establerts en el Pla.

A continuació, es fa un recull de les actuacions principals a realitzar en cada cas, en funció del tipus de risc:

TASQUES PREVENTIVES I OPERATIVES ASSOCIADES AL RISC BÀSIC / TERRITORIAL	
FASE	TASQUES
PREALERTA	<ul style="list-style-type: none"> ➤ Seguiment de la situació: <ul style="list-style-type: none"> ▪ Comunicats del CECAT ▪ Informació meteorològica: http://www.meteo.cat/prediccio/ ▪ Estat de la xarxa viària: http://www.gencat.cat/transit/marcit_n.htm ▪ Responsable de l'activitat (en cas de risc per concentració de persones). ➤ Connectar i tenir a mà l'emissora de la Xarxa Rescat.
ALERTA EMERGÈNCIA 1 EMERGÈNCIA 2	<ul style="list-style-type: none"> ➤ Activar el Pla bàsic municipal i comunicar-ho al CECAT. ➤ Trucar al 112 si es necessita ajuda externa (bombers, mossos d'esquadra o SEM). ➤ Constituir el Comitè d'emergències municipal (veure ordre de trucades a la fitxa del CRA) i habilitar el CECOPAL. Activar els grups locals d'actuació que s'escaigui. ➤ Connectar i tenir a mà l'emissora de la Xarxa Rescat. ➤ Fer seguiment de la situació (fonts del punt anterior) i mantenir comunicació amb el CECAT. ➤ Avís als elements vulnerables i demanar si tenen necessitats especials. ➤ Controlar el trànsit i l'accés a les zones afectades per l'emergència. ➤ Obrir i habilitar els centres d'acollida i fer l'acolliment de la població afectada, si escau. ➤ Col·laborar en les evacuacions, si escau. ➤ En cas de ventades: <ul style="list-style-type: none"> ▪ Tancar els següents espais públics: <ul style="list-style-type: none"> ▪ ... ▪ Suspendre esdeveniments i activitats esportives i recreatives a l'aire lliure que puguin tenir risc per tempestes elèctriques o caiguda de branques o arbres. ▪ Fer vigilància i neteja de la xarxa viària local i passos de vianants (arbres trencats, mobiliari urbà, runes, etc.). ➤ Habilitar punts d'informació a la població. ➤ Registre i organització dels voluntaris ocasionals. ➤ Comunicar canvis de fase d'activació del Pla bàsic d'emergències municipal

	al CECAT i als integrants del Comitè d'emergències municipal.
--	---

TASQUES PREVENTIVES I OPERATIVES ASSOCIADES AL RISC D'INCENDI FORESTAL	
PREALERTA	<ul style="list-style-type: none"> ➤ Seguiment de la informació: <ul style="list-style-type: none"> ▪ Comunicats del CECAT ▪ Perill d'incendi forestal: http://www.gencat.cat/medinatural/incendis/mapaperill/ ▪ Informació meteorològica: http://www.meteo.cat/prediccio/ ▪ Estat de la xarxa viària: http://www.gencat.cat/transit/marcit_n.htm ➤ Connectar i tenir a mà l'emissora de la Xarxa Rescat.
ALERTA	<ul style="list-style-type: none"> ➤ Activar el Pla d'actuació municipal per incendis forestals i comunicar-ho al CECAT. ➤ Trucar al 112 si es detecta un incendi. ➤ Constituir el Comitè d'emergències municipal (veure ordre de trucades a la fitxa del CRA) i habilitar el CECOPAL. Activar els grups locals d'actuació. ➤ Connectar i tenir a mà l'emissora de la Xarxa Rescat. ➤ Fer seguiment de la situació (fonts del punt anterior) i mantenir comunicació amb el CECAT. ➤ Controlar el trànsit i l'accés a les zones afectades per l'incendi.
EMERGÈNCIA 1	<ul style="list-style-type: none"> ➤ Avís als elements vulnerables, transmetre la mesura d'autoprotecció que estableixi bombers i demanar si tenen necessitats especials.
EMERGÈNCIA 2	<ul style="list-style-type: none"> ➤ Obrir i habilitar els centres d'acollida i fer l'acolliment de la població afectada, si escau. ➤ Col·laborar en les evacuacions, si escau. ➤ Habilitar punts d'informació a la població. ➤ Preparar l'avituellament dels grups locals que treballin en l'incendi. ➤ Registre i organització dels voluntaris ocasionals ➤ Comunicar canvis de fase d'activació del Pla d'actuació municipal al CECAT i als integrants del Comitè d'emergències municipal.

TASQUES PREVENTIVES I OPERATIVES ASSOCIADES AL RISC D'INUNDACIONS	
PREALERTA	<ul style="list-style-type: none"> ➤ Seguiment de la informació: <ul style="list-style-type: none"> ▪ Comunicats del CECAT ▪ Informació meteorològica: http://www.meteo.cat/prediccio/ ▪ Estacions d'aforament: http://aca-web.gencat.cat/ o http://195.55.247.237/saihebro/ ▪ Estat de la xarxa viària: http://www.gencat.cat/transit/marcit_n.htm ➤ Connectar i tenir a mà l'emissora de la Xarxa Rescat. ➤ Vigilància de les següents zones d'especial risc o punts d'aforament: <ul style="list-style-type: none"> ▪ Zones potencialment inundables establertes per l'INUNCAT. ➤ 5. Les següents actuacions concretes en els següents punts conflictius: <ul style="list-style-type: none"> ▪ En la zona urbana, neteja de les rieres, ponts i passos d'aigua. ➤ 6. Avisar aquelles persones que facin activitats a la llera del riu o a zones potencialment inundables.
ALERTA	<ul style="list-style-type: none"> ➤ Activar el Pla d'actuació municipal per inundacions i comunicar-ho al CECAT. ➤ Trucar al 112 si es necessita ajuda externa (bombers, mossos d'esquadra o SEM). ➤ Constituir el Comitè d'emergències municipal (veure ordre de trucades a la fitxa del CRA) i habilitar el CECOPAL. Activar els grups locals d'actuació. ➤ Connectar i tenir a mà l'emissora de la Xarxa Rescat. ➤ Fer seguiment de la situació (fonts del punt anterior), seguir la vigilància i mantenir comunicació amb el CECAT. ➤ Les següents actuacions concretes en els següents punts conflictius: <ul style="list-style-type: none"> ▪ En la zona urbana, en les rieres, ponts i passos d'aigua, senyalitzar i/o tallar el pas en cas de previsió de crescuda sobtada. ➤ Suspendre els esdeveniments públics a l'aire lliure que puguin tenir risc per tempestes elèctriques o caiguda de branques o arbres. ➤ Avis als elements vulnerables i demanar si tenen necessitats especials.
EMERGÈNCIA 1	<ul style="list-style-type: none"> ➤ Fer vigilància i neteja de la xarxa viària local (treure fang i arbres trencats). ➤ Obrir i habilitar els centres d'acollida i fer l'acolliment de la població afectada, si escau.
EMERGÈNCIA 2	<ul style="list-style-type: none"> ➤ Col·laborar en les evacuacions que siguin necessàries.

	<ul style="list-style-type: none"> ➤ Registre i organització dels voluntaris ocasionals. ➤ Comunicar canvis de fase d'activació del Pla d'actuació municipal al CECAT i als integrants del Comitè d'emergències municipal.
--	--

TASQUES PREVENTIVES I OPERATIVES ASSOCIADES AL RISC DE NEVADES	
PREALERTA	<ul style="list-style-type: none"> ➤ Seguiment de la informació: <ul style="list-style-type: none"> ▪ Comunicats del CECAT ▪ Informació meteorològica: http://www.meteo.cat/prediccio/ ▪ Estat de la xarxa viària: http://www.gencat.cat/transit/marcit_n.htm ➤ Connectar i tenir a mà l'emissora de la Xarxa Rescat. ➤ Fer seguiment de la situació nivometeorològica ➤ Comprar fundents i proposar punts i rutes de distribució. ➤ Posar fundents a disposició de la població. ➤ Senyalitzar punts conflictius per risc de glaçades. ➤ Revisar l'estat dels grups electrògens.
ALERTA	<ul style="list-style-type: none"> ➤ Activar el Pla d'actuació municipal per nevades i comunicar-ho al CECAT. ➤ Trucar al 112 si es necessita ajuda externa (bombers, mossos d'esquadra o SEM). ➤ Constituir el Comitè d'emergències municipal (veure ordre de trucades a la fitxa del CRA) i habilitar el CECOPAL. Activar els grups locals d'actuació. ➤ Connectar i tenir a mà l'emissora de la Xarxa Rescat. ➤ Fer seguiment de la situació (font del punt anterior), vigilància dels gruixos de neu i mantenir comunicació amb el CECAT.
EMERGÈNCIA 1	<ul style="list-style-type: none"> ➤ Neteja, i distribució de fundents si escau, als següents punts i rutes: <ul style="list-style-type: none"> ▪ <u>Punts a netejar la neu:</u> <ul style="list-style-type: none"> ▪ Accessos a equipaments municipals, carrers amb pendents, voreres del nucli urbà, etc. ▪ <u>Rutes de neteja:</u> <ul style="list-style-type: none"> ▪ C-66, carrer del nucli urbà i la zona industrial.
EMERGÈNCIA 2	<ul style="list-style-type: none"> ➤ Contactar amb el Consell Comarcal per informar-se de possibles afectacions en el transport escolar. ➤ Suspendre esdeveniments públics, activitats esportives i recreatives a l'aire

	<p>lliure.</p> <ul style="list-style-type: none"> ➤ Avís als elements vulnerables i demanar si tenen necessitats especials. ➤ Demanar la col·laboració de la població pel que fa a la neteja de les voreres i terrats. ➤ Obrir i habilitar els centres d'acollida i fer l'acolliment de la població afectada, si escau. ➤ Col·laborar en les evacuacions que siguin necessàries. ➤ Registre i organització dels voluntaris ocasionals. ➤ Comunicar canvis de fase d'activació del Pla d'actuació municipal al CECAT i als integrants del Comitè d'emergències municipal.
--	--

TASQUES PREVENTIVES I OPERATIVES ASSOCIADES AL RISC SÍSMIC	
PREALERTA	<ul style="list-style-type: none"> ➤ Seguiment de la informació: <ul style="list-style-type: none"> ▪ Comunicats del CECAT ▪ Institut Cartogràfic i Geològic de Catalunya: http://www.igc.cat/web/ca/terratremols.php ▪ Estat de la xarxa viària: http://www.gencat.cat/transit/marcit_n.htm ➤ Connectar i tenir a mà l'emissora de la Xarxa Rescat.
ALERTA	<ul style="list-style-type: none"> ➤ Activar el Pla d'actuació municipal per sismes i comunicar-ho al CECAT. ➤ Trucar al 112 si es necessita ajuda externa (bombers, mossos d'esquadra o SEM). ➤ Constituir el Comitè d'emergències municipal (veure ordre de trucades a la fitxa del CRA) i habilitar el CECOPAL. Activar els grups locals d'actuació. ➤ Connectar i tenir a mà l'emissora de la Xarxa Rescat.
EMERGÈNCIA 1	<ul style="list-style-type: none"> ➤ Fer seguiment de la situació i mantenir comunicació amb el CECAT.
EMERGÈNCIA 2	<ul style="list-style-type: none"> ➤ Avís als elements vulnerables i demanar si tenen necessitats especials. ➤ Controlar el trànsit i l'accés a les zones afectades. ➤ Inspecció dels edificis de major risc del municipi per detectar possibles danys. ➤ Suspendre esdeveniments públics i altres activitats, si escau. ➤ Obrir i habilitar els centres d'acollida i fer l'acolliment de la població

	<p>afectada, si escau.</p> <ul style="list-style-type: none"> ➤ Col·laborar en les evacuacions que siguin necessàries. ➤ Registre i organització dels voluntaris ocasionals ➤ Comunicar canvis de fase d'activació del Pla d'actuació municipal al CECAT i als integrants del Comitè d'emergències municipal.
--	--

TASQUES PREVENTIVES I OPERATIVES ASSOCIADES AL RISC DE VENTADES	
PREALERTA	<ul style="list-style-type: none"> ➤ Seguiment de la situació: <ul style="list-style-type: none"> ▪ Comunicats del CECAT ▪ Informació meteorològica: http://www.meteo.cat/prediccio/general/ ▪ Estat de la xarxa viària: http://cit.transit.gencat.cat ➤ Connectar i tenir a mà l'emissora de la Xarxa Rescat. ➤ Vigilància de les següents zones d'especial risc: <ul style="list-style-type: none"> ...
ALERTA	<ul style="list-style-type: none"> ➤ Activar el Pla d'actuació municipal per risc de vent i comunicar-ho al CECAT. ➤ Trucar al 112 si es necessita ajuda externa (bombers, mossos d'esquadra o SEM). ➤ Constituir el Comitè d'emergències municipal (veure ordre de trucades a la fitxa del CRA) i habilitar el CECOPAL. Activar els grups locals d'actuació que s'escaigui. ➤ Connectar i tenir a mà l'emissora de la Xarxa Rescat. ➤ Fer seguiment de la situació (fonts del punt anterior) i mantenir comunicació amb el CECAT.
EMERGÈNCIA	<ul style="list-style-type: none"> ➤ Senyalitzar, tallar o controlar les següents vies de la xarxa viària: <ul style="list-style-type: none"> ➤ Fer vigilància i neteja de la xarxa viària local i passos de vianants (arbres trencats, mobiliari urbà, runes, etc.). ➤ Habilitar zones d'aparcaments de vehicles a: <ul style="list-style-type: none"> ▪ ➤ Tancar els següents espais públics: <ul style="list-style-type: none"> ...

	<ul style="list-style-type: none">➤ Suspendre esdeveniments i activitats esportives i recreatives a l'aire lliure que puguin tenir risc per tempestes elèctriques o caiguda de branques o arbres.➤ Avís als elements vulnerables, comunicant les mesures d'autoprotecció que s'estableixin des de la direcció del Pla, en cas de dubte, recomanar el confinament, i demanar si tenen necessitats especials.➤ Fer l'avituallament dels elements vulnerables amb concentració de persones que no siguin autosuficients si el confinament és llarg.➤ Obrir i habilitar els centres d'acollida i fer l'acolliment de la població afectada, si escau.➤ Col·laborar en les evacuacions, si escau.➤ Registre i organització dels voluntaris ocasionals.➤ Comunicar canvis de fase d'activació del Pla d'actuació municipal al CECAT i als integrants del Comitè d'emergències municipal.
--	---

4.1.3. AVISOS: ORGANITZACIÓ, SISTEMES I RECORREGUTS D'AVÍS

Notificació d'alerta a la població, per posar en pràctica les mesures d'autoprotecció com el confinament o l'evacuació.

Sistemes/mitjans d'avís a la població:

- Els mitjans de comunicació locals.
- Web municipal.
- Megafonia fixa o mòbil.
- Telefonía fixa i mòbil.

Responsabilitat: amb caràcter immediat, l'Alcalde o Alcaldessa. Quan el Pla Especial de la Generalitat està activat, aquesta responsabilitat és compartida amb el Director del Pla Especial de la Generalitat.

Direcció i coordinació de les tasques d'avís: L'Alcalde o Alcaldessa, a més del dispositiu municipal corresponent, tindrà el suport per executar aquestes tasques del Grup Local d'Ordre i Avisos i el del Pla Especial de la Generalitat.

AVISOS: ORGANITZACIÓ, SISTEMES I RECORREGUTS D'AVÍS			
	RESPONSABLE	MITJANS	DESTINATARIS
RISC 1: Incendis forestals	Manel Busquets i Rigau, regidor. Cap del grup local d'ordre i avisos a la població	Telefonia fixa i mòbil	Població i elements vulnerables (veure plànol Risc d'Incendis Forestals)
RISC 2: Nevades			Població i elements vulnerables (veure plànol Risc de Nevades)
RISC 3: Inundacions			Població i elements vulnerables (veure plànol Risc d'Inundacions)
RISC 4: Sísmic			Població i elements vulnerables (veure plànol Risc Sísmic)
RISC 5: Ventada			Població i elements vulnerables (veure plànol Risc de Ventades)

El missatge d'avís per evacuació o confinament s'ha de posar al document 6.

4.1.4. PROCEDIMENTS DE RELACIÓ I D'INTEGRACIÓ AMB ELS PLANS D'ÀMBIT SUPERIOR

El pla ha de preveure la integració i coordinació amb altres plans d'àmbit superior que es poguessin activar de forma simultània amb el pla.

Aquesta coordinació es reflecteix, bàsicament, en els següents aspectes:

Fase emergència	Responsable	Acció	Mitjà
Inici	Alcalde o persona que delegui	Comunicar activació del Pla al CECAT	Telèfon, Correu electrònic o Xarxa Rescat
Durant	CRA o coordinador municipal	Sol·licitud d'ajuda externa, si s'escau al 112	Telèfon
Durant	Alcalde o persona que delegui	Intercanvi informació amb el CECAT	Telèfon, Correu electrònic o Xarxa Rescat
Durant	Grups locals d'actuació	Col·laboració amb cossos d'emergència	Presencialment
Fi	Alcalde o persona que delegui	Comunicar desactivació Pla al CECAT	Telèfon, Correu electrònic o Xarxa Rescat

4.2. Mesures de protecció a la població

4.2.1. EXECUCIÓ DE L'EVACUACIÓ

L'evacuació o l'allunyament consisteixen a desplaçar els usuaris o la població afectada a altres llocs o dependències en zona segura.

Cal tenir previst els elements a desallotjar i l'habilitació de llocs d'allotjament temporal per a aquelles persones de pas o residents que no puguin arribar al seu destí o aquelles que han hagut d'abandonar els seus habitatges. També és fonamental que la població sàpiga com actuar en cas d'evacuació.

Responsabilitat de la decisió d'efectuar l'evacuació de la població: L'Alcalde o Alcaldessa. Quan el Pla Especial de la Generalitat està activat, aquesta responsabilitat recau en última instància en el Director del Pla Especial de la Generalitat.

Direcció i coordinació de les tasques d'evacuació: L'Alcalde o Alcaldessa (a més del dispositiu municipal corresponent), comptant amb el suport del Grup Local d'Ordre i Avisos i el del Pla Especial de la Generalitat per executar-les. Les tasques d'evacuació van íntimament lligades a les d'avís a la població descrites anteriorment.

Direcció i coordinació de les tasques d'acollida: L'Alcalde o Alcaldessa (a més del dispositiu municipal previst), comptant amb el Grup Local Logístic i d'Acollida.

Llocs de possible evacuació: Les zones a evacuar es definiran d'acord amb la localització i les característiques de l'emergència.

Pla Especial	Nom de l'àrea / zona	Element vulnerable (població afectada)	Rutes d'evacuació	Punt d'acollida
INFOCAT	Zones i voltants afectades per l'incendi, en especial zones amb massa forestal	Veure el plànol d'elements vulnerables per al risc d'incendis forestals	Es prioritzarà la utilització de la xarxa de camins primaris i secundaris	Local social d'Esponellà
NEUCAT	Edificis en mal estat i zones que puguin presentar risc per a la població (per acumulació de neu,...)	Veure el plànol d'elements vulnerables per al risc de nevades	La via prioritzada GIP-5121 i carrers urbans	Local social d'Esponellà
SISMICAT	Edificis en mal estat i zones que puguin presentar risc per a la població (per possibles ensorraments,...)	Veure el plànol d'elements vulnerables per al risc sísmic		Local social d'Esponellà
INUNCAT	Les zones potencialment inundables o situades en punts d'actuació prioritària o de risc	Veure el plànol d'elements vulnerables per al risc d'inundacions		Local social d'Esponellà
VENTCAT	Edificis en mal estat i zones on es duguin a terme activitats exteriors (esportives, lúdiques, etc)	Veure el plànol d'elements vulnerables per al risc de ventades		Local social d'Esponellà

Relació de mitjans de transport: vegeu al document 6 que acompanya aquest manual el **Catàleg de Mitjans i Recursos** on s'especifiquen els que corresponen a aquest risc. En cas de necessitar més mitjans, s'han de sol·licitar al **Centre de Coordinació Operativa de Catalunya (CECAT)**.

Famílies que necessiten assistència en l'evacuació: Hi pot haver famílies d'urbanitzacions, de nuclis de població o cases aïllades o de barris perifèrics enfrontats directament amb la forest que necessitin assistència per a l'evacuació, ja sigui per la situació com per les condicions o circumstàncies de salut, etc.

Nom	Adreça / Telèfon	Servei responsable de realitzar-ho

INFOCAT. Incendis forestals.

Seguretat dels nuclis de població.

A tall informatiu per als grups d'actuació, cal detallar les zones **tipus A** i les zones **tipus B**.

Les zones **tipus A** són aquelles que compleixen les mesures de prevenció d'incendis forestals de la normativa legal vigent. Aquestes zones presenten estructures de prevenció d'incendis com són una franja de protecció perimetral, xarxa viària i d'hidrants adequada, etc. Tota aquesta informació és important, sobretot per al Grup d'Intervenció, a l'hora de valorar la seguretat d'una possible evacuació.

Les Zones **tipus B** són aquelles que no compleixen les mesures de prevenció per incendis forestals de la normativa legal vigent.

Actualment el municipi d'Esponellà no disposa del projecte executiu de les franges perimetrals de protecció, per la qual cosa tots els elements vulnerables seran considerats del tipus B.

4.2.3 PAUTES DE CONFINAMENT

En determinades circumstàncies en què no es pugui dur a terme l'evacuació en condicions de seguretat de la població ubicada en zona de risc, el confinament als habitatges i edificis pot esdevenir la mesura de protecció més adient. Es tractaria de refugiar-se dins dels edificis, tancar totes les obertures i entrades de les edificacions (portes, persianes, porticons) i situar-se el més lluny possible de la part de l'edifici on impactaria l'efecte de l'emergència (allau), en les parts superiors (inundacions), en les parts més interiors i allunyades de l'atmosfera exterior i tancar la ventilació (accidents amb substàncies perilloses), etc., en cas que l'emergència es desencadenés i afectés l'edifici.

A l'hora de valorar la conveniència o no de confinar la població i de restringir el moviment de les persones, cal tenir en compte si les edificacions a la zona d'arribada dels efectes de l'emergència poden funcionar com un refugi suficientment segur i si la previsió del perill pot empitjorar fins al punt de ser necessària l'evacuació. En aquest supòsit caldria valorar l'evacuació enfront del confinament, tenint en compte els casos que l'evacuació s'acabaria realitzant en condicions molt desfavorables i d'altíssima perillositat.

Les zones de confinament es definiran d'acord amb la localització i les característiques de l'emergència.

RISC (PLA ESPECIAL)	ZONA DE CONFINAMENT ⁰	POBLACIÓ AFECTADA
INFOCAT	En els habitatges existents	La situada en zona forestal

Consideracions especials per riscos:

INFOCAT. Incendis forestals. Com a norma general, cal considerar sempre el confinament com la mesura d'autoprotecció a seguir més adequada (la tipologia tradicional d'habitatges aquí a Catalunya (d'obra) són segurs i resistents al pas de l'incendi i els danys es limiten, en el pitjor dels casos, als primers centímetres a l'interior d'aquests). En cas que s'hagi d'evacuar alguna zona, serà el cap del Grup d'Intervenció qui decidirà aquest fet tot valorant si hi ha les garanties de seguretat necessàries.

4.3. Centres d'acollida. Tipologia.

Veure taula adjunta

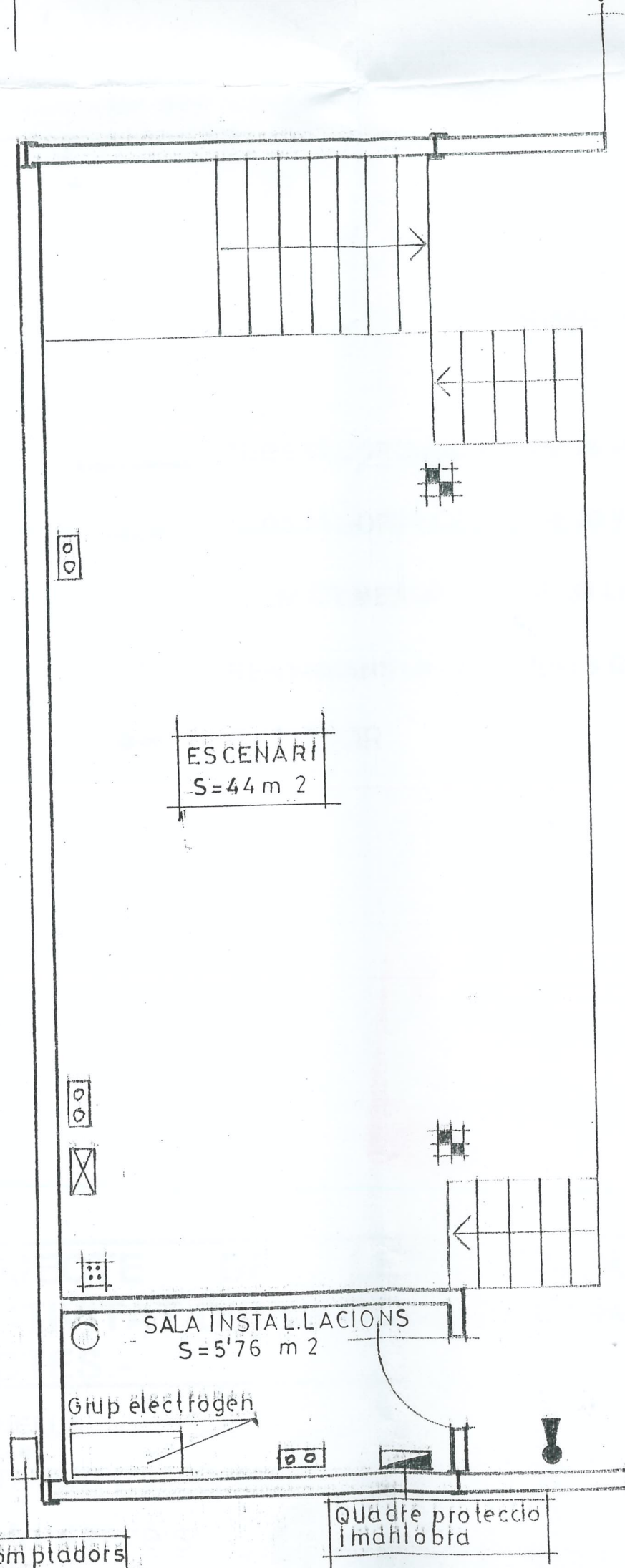
⁰Cal cartografiar aquestes dades.

CENTRES D'ACOLLIDA. TIPOLOGIA.

CODI	NOM I TIPUS	RESPONSABLE	ADREÇA	CAPACITAT	LLITS	CALEF.	DUTXES AMB AIGUA CALENTA	CUINA	AFECTACIÓ PER RISC
CA01	Local social municipal	Meritxell Olivé Garcia	c. Carles de Fortuny, s/n	122	No	No	Sí	No	No

PLÀNOLS LOCAL SOCIAL MUNICIPAL (CODI CA01)

1206



00



00

00

00

A

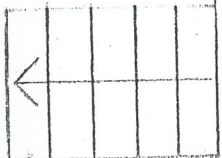
ZONA PUBLIC
 S=244'58 m 2



00

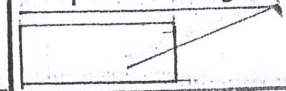
ESCENARI
 S=44 m 2

00



SALA INSTAL·LACIONS
 S=576 m 2

Grup electrogen



00



Quadre proteccio
 i mdnobra

Comptadors


00








00

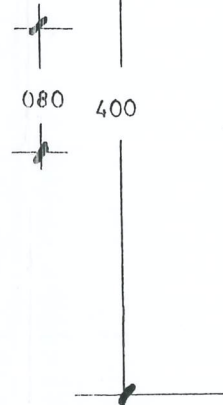
00

00

3



-  PROJECTOR EXTERIOR LAMPARA VMHM 250 WATS C/U
-  PROJECTOR POLARIS LAMPARA VMAP 250 WATS C/U
-  LLUM D'EMERGENCIA DE 140 Lumens.
-  QUATRE ENDOLLS
-  EXTINTORS TIPUS 8-A
-  ESCALFADOR ELECTRIC
-  CAIXA TOMA MUSICS




**COL·LEGI D'ENGINYERS
TÈCNICS INDUSTRIALS
DE GIRONA**
 38434 29 8.00
VISAT

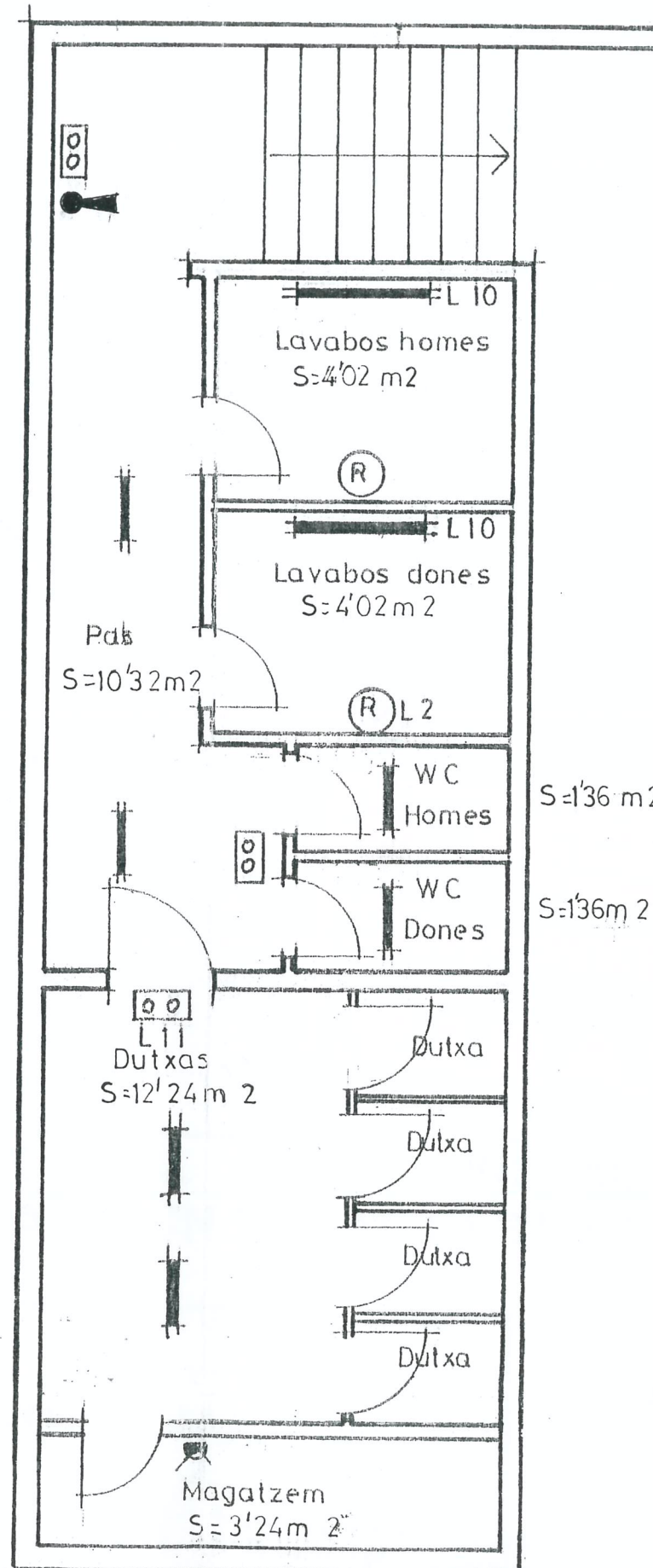
**PROJECTE DE LES INSTAL·LACIONS
D'ACTIVITAT D'UN LOCAL DESTINAT A SALA
D'ACTES.-**

MUNICIPI:
ESPONELLA
 PROPIETARI
AJUNTAMENT D'ESPONELLA
 PLÀNOL
Planta baixa
 PROPIETARI

2


MARTIRIÀ TEIXIDOR COROMINAS
 Perit industrial i tècnic
 Col·legi d'Enginyers Tècnics Industrials de Girona
 C/ Alvarez de Castro, 33 - Tel. 58 01 67
 17820 BANYOLES

AGOST 2.000



SIMBOLOGIA

- TUBS FLUORESCENTS DE 36 WATS C/U
- TUBS FLUORESCENTS DE 20 WATS C/U
- LLUM D'EMERGENCIA DE 60 Lm.
- RENTAMANS DE 2.200 WATS C/U
- EXTINTOR



PROJECTE DE LES INSTAL·ACIONS D'ACTIVITAT D'UN LOCAL DESTINAT A SALA D'ACTES.-

MUNICIPI:
ESPONELLA
PROPIETARI:
AJUNTAMENT D'ESPONELLA
PLÀNOL:
Planta serveis
PROPIETARI:

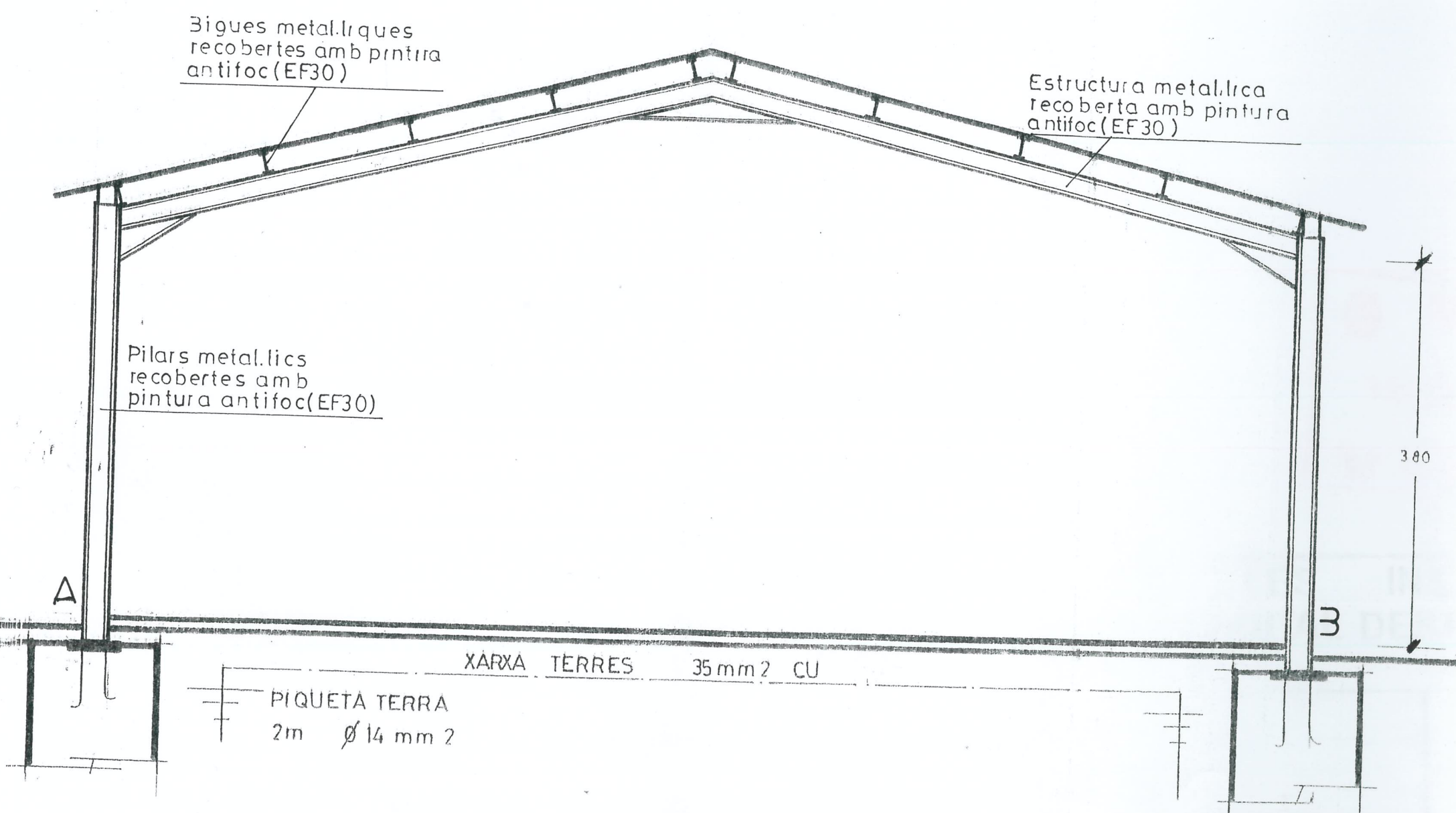
3

MARTIRIA BENDOR CORDINAS
Perit Enginyer tècnic
Col·legiat Nº 6.464
C/ Aivaroz de Castro, 33 Eriolo 1ª. Tel. 56 01 87
17820 BANYOLES

AGOST 2.000

LAMPARA VMHM 250 WATS

AREA DE 140 Llm²



PROJECTE DE LES D'ACTIVITAT D'UN LOCAL D'ACTES.-

MUNICIPI:
ESPONELLA
 PROPIETARI
AJUNTAMENT D'ESPONELLA
 PLÀNOL
Seccio
 PROPIETARI

MARTIRIA GONZALEZ
 Pèrit industrial En
 Col·lecció N° 6.
 C/ Alvarez de Castro, 33 Entlo. 1
 17000

5. Document 5. Fitxes d'actuació

FITXA D'ACTUACIÓ 1	CENTRE RECEPTOR D'ALARMES (CRA)
ACCIONS A REALITZAR	
<p><u>FUNCIONS / ACCIONS</u></p> <ul style="list-style-type: none">• Avís del sinistre o previsió de risc <p><u>Situacions de pre-alerta</u></p> <ul style="list-style-type: none">• Ha d'avisar el coordinador tècnic municipal i l'alcalde.• Ha d'avisar, si l'alcalde ho creu convenient, aquelles persones que hagin de prendre les mesures preventives necessàries.• N'ha de fer el seguiment. <p><u>Alerta i emergència</u></p> <ul style="list-style-type: none">• Ha d'anotar les dades.• Ha d'avisar:<ul style="list-style-type: none">- al CECAT (Tel. ██████████) (en cas que l'avís no l'hagin fet ells).- al 112- El coordinador tècnic municipal i l'alcalde.- Els caps dels grups locals i del gabinet de premsa.- Els membres del consell assessor, en cas que el director del pla ho disposi.- Els serveis municipals que puguin afrontar el sinistre- En cas de risc de nevades o d'allaus, els responsables dels serveis municipals operatius que hagin d'afrontar la possible situació d'emergència: cap de la brigada municipal, bombers, hospitals... per tal que facin les actuacions preventives adients.• Obtenir informació a través de la Policia Local.• En cas que el Pla s'activi de manera formal, ha d'avisar els membres del Consell Assessor i el Gabinet de Premsa. <p><u>MITJANS I RECURSOS</u></p> <ul style="list-style-type: none">• Comunicacions <p><u>LLOC ON DIRIGIR-SE</u></p> <ul style="list-style-type: none">• Centre Receptor d'Alarmes (CRA) <p><u>DOCUMENTACIÓ NECESSÀRIA</u></p> <ul style="list-style-type: none">• Llistat telefònic• Si s'escau, informació sobre avisos a elements vulnerables per a diferents supòsits.	

FITXA D'ACTUACIÓ	RESPONSABLE MUNICIPAL DE L'EMERGÈNCIA
2	
ACCIONS A REALITZAR	
<u>FUNCIONS / ACCIONS</u>	
<ul style="list-style-type: none"> • Avís del sinistre o de la previsió de risc: ha de contactar amb el CRA per iniciar la roda de trucades, ja establerta a la fitxa d'actuació 1 (CRA). • N'ha de fer una valoració inicial (tot ampliant, si cal, la informació): <ul style="list-style-type: none"> - S'hi ha de determinar amb exactitud el lloc de l'emergència. - Les persones afectades. - Els danys materials - Informació de referència. Per exemple per incendis forestals l'estat dels camins d'accés... • Ha de contactar amb el CECAT (Tel. ██████████) per tal de: <ul style="list-style-type: none"> - Confirmar l'avis, ampliar i contrastar la informació. - Preguntar si s'ha activat el Pla Especial de la Generalitat i si es constitueix el CCA o no (en cas afirmatiu, s'ha de demanar on es localitza i la forma de comunicació prevista). - Donar els telèfons de contacte de l'Ajuntament i del CECOPAL. <p>» Pre-alerta:</p> <ul style="list-style-type: none"> • Ha d'informar i de donar l'ordre als responsables dels grups actuants de preparar totes les mesures preventives necessàries i els equips de resposta per l'emergència que es podran necessitar en cas de materialitzar-se les situacions d'emergència previstes. Per exemple, en el cas de previsió de nevades, fer els avisos a la brigada d'obres per tal de què faci les actuacions pertinents per posar a punt tots els mitjans de prevenció i equips de resposta per l'emergència. Entre aquestes tasques, hi haurà: fer la previsió i recollida de material fundent, revisar el material de neteja de les carreteres. • Donar les instruccions d'enllestir, a nivell municipal, totes aquelles operacions de manteniment que puguin afectar els serveis bàsics, en cas de materialitzar-se les situacions d'emergència previstes. • Ha de donar l'ordre de que es faci un seguiment de la situació. • Ha de recordar al CRA la necessitat que informi als membres del Comitè Municipal d'Emergència, als centres de coordinació i als grups locals actuants, si s'escau. • Ha de recordar al CRA la necessitat que comuniquin al CECAT (Tel. ██████████) que el Pla de Protecció Civil Municipal es troba en situació de pre-alerta. <p>» Alerta</p> <ul style="list-style-type: none"> • Ha de donar l'ordre de fer prendre les mesures preventives necessàries en cas de materialitzar-se les emergències previstes. Per exemple: ha d'ordenar, si s'escau, inici del repartiment de fundents als punts conflictius en cas de nevades. • D'acord amb el llistat d'elements vulnerables recollits en el Pla, preveure el desallotjament d'aquells elements que s'escaiguin. • Donar l'ordre d'informar als elements vulnerables. • Ha de donar l'ordre al cap del grup logístic de començar a preparar l'avituallament que puguin necessitar, en cas de confinament, els possibles elements més vulnerables. • Ha de donar l'ordre al cap del grup sanitari de preveure tots els mitjans necessaris per atendre a aquelles persones que hagin de seguir tractaments mèdics inajornables que puguin quedar interromputs a causa de l'emergència (per exemple per nevades). • Si el Pla Especial de la Generalitat es troba en situació d'alerta, ha de gestionar la coordinació entre el Pla de Protecció Civil municipal i el Pla Especial. • Si ho creu convenient, ha de donar l'ordre d'activar formalment el Pla en el nivell d'alerta i encomanar al CRA l'avis dels membres del Comitè Municipal de l'Emergència, sense convocar-los, ja establerta a la fitxa d'actuació 1 (CRA). Comunicar aquesta activació al CECAT (Tel. ██████████). • Ha de fer el seguiment de l'alerta i, si ho creu convenient, ha de dirigir-se al CECOPAL. • Ha de fer el manteniment de contactes amb el CECAT. • L'alcalde ha de vetllar per tal que els mitjans de comunicació municipal informin a la població sobre la situació, sobre les actuacions que s'estan fent a nivell municipal i sobre els consells a seguir en cas que les previsions es materialitzin. En cas que el CECAT hagi emès un comunicat d'activació del Pla Especial de la 	

FITXA D'ACTUACIÓ	RESPONSABLE MUNICIPAL DE L'EMERGÈNCIA
2	<p>Generalitat en fase d'alerta, l'alcalde vetllarà per tal que la informació a la població estigui en concordança amb les directrius del gabinet d'informació del Pla Especial de la Generalitat.</p> <p>» Emergència</p> <ul style="list-style-type: none"> • Ha de contactar amb el director del Pla Especial de la Generalitat per concretar l'activació del Pla de forma coordinada. Ha d'activar el Pla en emergència i encomanar al CRA l'avís i convocatòria al CECOPAL dels membres del Comitè municipal de l'Emergència, ja establerta a la fitxa d'actuació 1 (CRA). Comunicar aquesta activació al CECAT (Tel. [REDACTED]). • Amb el Comitè municipal de l'Emergència, ha de decidir la constitució dels grups locals d'actuació. • Ha de preparar el CECOPAL i les dependències de la Policia Local per utilitzar-los com a centres d'operacions. Ha d'ampliar, si és possible, les línies i els aparells de comunicació (telèfon, fax i ràdio). • Ha d'avaluar els possibles riscos a la població. • Ha de preveure amb el cap de Bombers de la Generalitat i amb el CECAT els possibles confinament/evacuacions i posterior acollida dels elements vulnerables. • Ha de donar l'ordre de prendre les mesures preventives necessàries i/o d'intervenció en el sinistre. • Ha de verificar la realització de les tasques encomanades al municipi. Especialment: <ul style="list-style-type: none"> - Avisos a la població, especialment dels elements vulnerables. - Tasques d'evacuació i acollida. - Organització de la logística municipal. - Suport a la intervenció. - Consells a la població. En cas que el CECAT hagi emès un comunicat d'activació del Pla Especial en fase d'emergència, l'alcalde vetllarà per tal que la informació a la població estigui en concordança amb les directrius del gabinet d'informació de la DGPC. • Ha de sol·licitar el suport dels grups actuants del Pla Especial de la Generalitat especialment del Grup d'Ordre. • Ha de fer el seguiment de l'emergència des del CECOPAL. Al llarg de l'emergència ha de mantenir contactes amb el director del Pla Especial de la Generalitat, i el CCA, per fer el seguiment de la situació, ha de contrastar les informacions i preveure possibles necessitats. • Ha de posar-se en comunicació amb els responsables dels serveis municipals per tal de conèixer l'estat del subministrament de llum, de gas, d'aigua, dels transports urbans i interurbans. • Ha de preveure amb el cap de Bombers els elements vulnerables i en el seu cas, els possibles desallotjaments i evacuacions. • Ha de recollir informació i transmetre les dades significatives al Gabinet d'Informació del Pla Especial de la Generalitat. Conjuntament amb aquest Gabinet d'Informació, ha d'atendre la premsa que es desplaci a cobrir l'emergència. Els donarem, si cal, la informació exclusivament a nivell municipal. Les dades de caràcter global, les ha de donar sempre el Gabinet d'Informació del Director del Pla Especial de la Generalitat. • Decretar mobilitzacions i expropiacions temporals, en cas que sigui necessari. • Si s'escau (nevades, inundacions, etc.) ha d'ordenar al grup d'ordre fer el seguiment de l'estat dels punts més conflictius de la xarxa viària municipal (especialment els accessos als serveis d'urgències) i en cas d'haver-hi problemes, començar a actuar (control del trànsit, neteja de carrers i voreres...). • Activar tots els recursos municipals per fer front a l'emergència. • Gestionar l'obtenció de recursos externs al municipi per fer front a l'emergència <p>MITJANS I RECURSOS</p> <ul style="list-style-type: none"> • Els propis de l'Ajuntament. • Serveis, empreses i persones del municipi. <p>LLOC ON DIRIGIR-SE</p> <ul style="list-style-type: none"> • CECOPAL <p>DOCUMENTACIÓ NECESSÀRIA</p> <ul style="list-style-type: none"> • Cartografia general i cartografia específica. (Vegeu annexos generals i annexos específics (Annex 4) d'aquest manual). • Models de comunicats: d'activació, de desactivació, d'evacuació i de confinament. • Criteris d'activació del Pla Especial de la Generalitat i del Pla de protecció civil municipal.

FITXA D'ACTUACIÓ 3	COORDINADOR MUNICIPAL DE L'EMERGÈNCIA
ACCIONS A REALITZAR	
<p><u>FUNCIONS / ACCIONS</u></p> <ul style="list-style-type: none"> • Avis del sinistre o previsió de risc. • Fer-ne una valoració inicial. <p>» <u>Pre-alerta:</u></p> <ul style="list-style-type: none"> • Si ho creu convenient, ha d'avisar a l'Alcalde i mantenir-s'hi en contacte per dir-li com evoluciona el sinistre. • Ha de recordar al CRA la necessitat que informi als membres del Comitè Municipal d'Emergència, als centres de coordinació i als grups locals actuants, si s'escau. • Ha de recordar al CRA la necessitat que comuniquin al CECAT (Tel. [REDACTED]) que el Pla de protecció civil Municipal es troba en situació de pre-alerta. • Ha de fer el seguiment de l'evolució meteorològica o de previsió del risc. <p>» <u>Alerta</u></p> <ul style="list-style-type: none"> • Ha d'avisar a l'Alcalde i mantenir-s'hi en contacte per dir-li com evoluciona el sinistre. • Si ho creu convenient, ha de suggerir a l'Alcalde de donar l'ordre d'avisar aquelles persones o aquells serveis que hagin de prendre les mesures preventives necessàries (en cas d'avisar-les, ell les coordinarà). • Ha d'estar en alerta i fer-ne el seguiment. • En cas d'activar-se el Pla, ha de comunicar-ho al CECAT(Tel. [REDACTED]). <p>» <u>Emergència</u></p> <ul style="list-style-type: none"> • Ha d'avisar el responsable municipal de l'emergència del Pla (l'alcalde). • Ha de suggerir al responsable municipal de l'emergència del Pla (l'alcalde) de donar l'ordre d'avisar aquelles persones o aquells serveis que hagin de prendre les mesures preventives necessàries i/o d'intervenir en el sinistre. • Ha de coordinar als serveis municipals que estiguin actuant en el sinistre o prenent mesures preventives. • Ha de dirigir-se al CECOPAL. • Ha de comunicar al CECAT (Tel. [REDACTED]) l'activació del Pla. <p><u>MITJANS I RECURSOS</u></p> <ul style="list-style-type: none"> • Comunicacions <p><u>LLOC ON DIRIGIR-SE</u></p> <ul style="list-style-type: none"> • Si ho veu convenient, al CRA. • En cas que s'activi el Pla, al CECOPAL. <p><u>DOCUMENTACIÓ NECESSÀRIA</u></p> <ul style="list-style-type: none"> • Llistats telefònics. • Cartografia general i cartografia específica. <i>(Vegeu annexos generals i annex 4 d'aquest manual)</i>. • Models de comunicats. • Criteris d'activació del Pla Especial de la Generalitat i del Pla de protecció civil municipal per incendi forestal. 	

FITXA D'ACTUACIÓ	REPRESENTANT MUNICIPAL AL CECAT
4	
ACCIONS A REALITZAR	
<p><i>FUNCIONS/ ACCIONS</i>(en situació d'alerta i en situació d'emergència, per cada nivell, si s'escau)</p> <ul style="list-style-type: none">• En rebre l'avís de la situació de risc o d'emergència, ha de prendre nota de la informació que li subministrin i posar-se a disposició de l'Alcalde.• Si l'alcalde constitueix el CECOPAL, ha de desplaçar-se al CECAT (prèviament ha de posar-se en contacte amb el CECAT (Tel. ■■■■■) per determinar la necessitat que s'hi desplaci, identificant-se com a representant municipal al Pla Especial de la Generalitat).• Un cop allà, ha de posar-se a disposició del Director del Pla Especial de la Generalitat i integrar-se al Consell Assessor per tal de fer l'enllaç amb el CECOPAL i l'Alcalde.• Ha de mantenir-se permanentment informat de la situació al municipi i, al mateix temps, informar al CECOPAL de les decisions del Consell Assessor del Pla Especial de la Generalitat. <p><i>MITJANS I RECURSOS</i></p> <ul style="list-style-type: none">• <p><i>LLOC ON DIRIGIR-SE</i></p> <ul style="list-style-type: none">• Sala de Crisi del CECAT. <p><i>DOCUMENTACIÓ NECESSÀRIA</i></p> <ul style="list-style-type: none">•	

FITXA D'ACTUACIÓ 5	CAP DEL GABINET D'INFORMACIÓ
ACCIONS A REALITZAR	
<ul style="list-style-type: none"> • Ha de contactar amb l'alcalde. Ha de demanar-li informació i instruccions. Si l'alcalde constitueix el CECOPAL, ha de desplaçar-s'hi. • Ha d'activar directament o a través del CRA el Gabinet d'Informació. <p><u>FUNCIONA / ACCIONS</u></p> <ul style="list-style-type: none"> • Centralitzar, coordinar i preparar la informació que rep del Comitè d'Emergència, sobre l'emergència i facilitar-la a la població, als grups actuants o a d'altres administracions a través dels mitjans de comunicació. S'inclou aquí tant la informació destinada a adoptar mesures de protecció (difusió de les ordres i recomanacions del Director del Pla) com la informació general sobre el succés. » <u>Alerta</u> <ul style="list-style-type: none"> • Difondre en nom del Director la declaració l'Alerta del Pla d'Emergència Municipal. • Difondre els consells d'autoprotecció adequats a la població durant la situació de risc (<i>vegeu annexos específics</i>). • Recollir i difondre la informació sobre la situació de risc, en coordinació amb el Gabinet de Premsa del CECAT(Tel. [REDACTED]). • Difondre en nom del Director la desactivació del Pla. • Fins i tot passada la situació de risc, atendre els mitjans de comunicació social, donar-los la informació necessària, orientar-los en la recerca d'informació i corregir les informacions errònies. » <u>Emergència</u> <ul style="list-style-type: none"> • Difondre en nom del Director la declaració d'Emergència del Pla d'Emergència Municipal. • Preparar i difondre els missatges d'informació a la població durant la situació d'emergència (<i>vegeu annexos específics</i>): <ul style="list-style-type: none"> - Sobre el risc i sobre les mesures d'autoprotecció. - Sobre les mesures que s'estan prenent per resoldre la situació i per mantenir els subministraments essencials. • Recollir i difondre la informació sobre la situació de risc, en coordinació amb el Gabinet de Premsa del CECAT (Tel. [REDACTED]). • Control del llistat de persones evacuades i/o confinades i lloc on estan ubicades, a través del Grup Local Logístic i d'Acollida. • Si cal vetllar per la constitució d'un punt d'informació a la població i als mitjans de comunicació, amb informació de la ubicació dels afectats i amb informació contrastada i autoritzada sobre el sinistre i els mitjans que s'han disposat per resoldre'l. • Difondre en nom del Director la desactivació del Pla. • Passada l'emergència, atendre els mitjans de comunicació social, donar-los la informació necessària, orientar-los en la recerca d'informació i corregir les informacions errònies. <p><u>MITJANS I RECURSOS</u></p> <ul style="list-style-type: none"> • <p><u>LLOC ON DIRIGIR-SE</u></p> <ul style="list-style-type: none"> • <p><u>DOCUMENTACIÓ NECESSÀRIA</u></p> <ul style="list-style-type: none"> • 	

FITXA D'ACTUACIÓ 6	CAP DEL GRUP LOCAL D'INTERVENCIÓ
ACCIONS A REALITZAR	
<p><u>FUNCIONS / ACCIONS</u></p> <ul style="list-style-type: none"> • Ha de contactar amb l'alcalde i/o amb el coordinador municipal de l'emergència. Ha de demanar-li informació i instruccions. Si l'Alcalde constitueix el CECOPAL, desplaçar-s'hi. <p><u>INCENDIS FORESTALS:</u></p> <p><u>Un cop rebut l'avís:</u></p> <ul style="list-style-type: none"> • Ha de contactar amb l'alcalde (o el seu substitut). Ha de demanar-li informació i instruccions. Si l'alcalde constitueix el CECOPAL, ha de desplaçar-s'hi. • Ha de contactar amb els actuants del grup i convocar-los a l'Ajuntament. • Per incendis forestals, d'acord amb l'alcalde i segons les necessitats, ha de constituir amb el personal que hagi reunit: • Tenint en compte les característiques físiques i els coneixements, els equips d'ajuda a la intervenció. • Reforços de prevenció, que ha de distribuir com a vigilància de les zones ja controlades apagades. • Ha d'organitzar els relleus quan sigui convenient. • D'acord amb el responsable del Grup Local Logístic i d'Acollida, ha d'organitzar l'avituallament dels equips. <p><u>NEVADES</u></p> <p>» <u>Avís de risc de nevades intenses: prealerta</u></p> <ul style="list-style-type: none"> • Avisar els membres del grup local d'intervenció. • Comprovar els mitjans disponibles. • Si no hi ha prou fundents, abastir-se, en coordinació amb el grup logístic i d'acollida.. • Donar instruccions per revisar la maquinària del grup d'intervenció, per exemple: màquines llevaneus, pales, camions estenedors, etc. • Revisar els equips personals i manuals. <p>» <u>Alerta</u></p> <ul style="list-style-type: none"> • Intensificar les tasques pròpies de la pre-alerta. • Ha de contactar amb el director del Pla i/o amb el coordinador de l'emergència. Ha de demanar-li informació i instruccions. Si el director del Pla constitueix el CECOPAL, ha de desplaçar-s'hi. • Ha de contactar amb els actuants del grup i convocar-los a l'ajuntament. • Estendre fundents en els punts crítics, si s'escau, d'acord amb el grup local logístic, tot considerant quines són les vies del municipi i els accessos que amb més urgència, el municipi hauria de mantenir lliures de neu (per exemple, accessos a hospitals o a altres centres sanitaris). En aquest procés s'ha de tenir en compte que el Pla NEUCAT ja dóna prioritat a determinades vies de comunicació, que seran netejades per part de les empreses gestores. 	

- D'acord amb el responsable del grup local logístic, ha d'organitzar l'avituellament dels equips.

» **Emergència 1**

- D'acord amb el director del Pla i segons les necessitats, ha de constituir amb el personal que hagi reunit, els equips d'ajuda a la intervenció dels bombers, tenint en compte les característiques físiques i els coneixements.
- Ha d'organitzar els relleus quan sigui convenient.
- D'acord amb el responsable del grup local logístic, ha d'organitzar l'avituellament dels equips.
- Donar les ordres de netejar les vies i estendre fundents, d'acord amb les vies prioritàries previstes o sobrevingudes, en concordança amb el grup d'ordre i amb les vies principals de la comarca.

» **Emergència 2**

- Intensificar les tasques pròpies de l'emergència 1.
- Coordinar-se amb els mitjans externs del municipi per fer les tasques de neteja, de rescats, d'evacuacions, etc., si s'escau.

MITJANS I RECURSOS

-

LLOC ON DIRIGIR-SE

- CECOPAL

DOCUMENTACIÓ NECESSÀRIA

-

FITXA D'ACTUACIÓ 8	CAP DEL GRUP LOCAL LOGÍSTIC I D'ACOLLIDA
ACCIONS A REALITZAR	
<ul style="list-style-type: none"> • Ha de contactar amb l'alcalde. Ha de demanar-li informació i instruccions. Si l'Alcalde constitueix el CECOPAL, desplaçar-s'hi. • Ha d'activar directament o a través del CRA el Grup Local Logístic i d'Acollida. <p><u>ACCIONS PER A LES FUNCIONS LOGÍSTIQUES</u></p> <p><i>(Tant les necessàries per a la població com les que pugui sol·licitar el CCA per mitjà de l'alcalde.)</i></p> <ul style="list-style-type: none"> • Ha de quantificar, preveure i tenir localitzats els mitjans extraordinaris disponibles en el municipi (<i>vegeu en annexos generals, el directori telefònic que acompanya aquest manual</i>). • Ha de contactar amb el Grup Logístic del Pla Especial de la Generalitat, per gestionar de mutu acord la demanda dels recursos necessaris, públics o privats, que es puguin obtenir al terme municipal i que figuren en el directori telefònic als annexos generals que acompanya aquest document. • Ha de controlar l'ús dels recursos gestionats i el seu estat. • La demanda de recursos aliens al municipi s'ha de fer sempre des del CECAT (Tel. [REDACTED]). <p><u>ACCIONS PER A LES FUNCIONS D'ACOLLIDA</u></p> <ul style="list-style-type: none"> • En cas d'evacuació, ha de determinar conjuntament amb l'alcalde, i el responsable del Grup Local d'Ordre, en funció de l'àrea a evacuar, el centre o els centres d'acollida. • Ha d'activar el/s centre/s d'acollida i el/s seu/s responsable/s (<i>consulteu el punt 5.1.4</i>). • Ha de desplaçar al/s centre/s d'acollida l'equip d'acollida. • Ha de preveure, juntament amb el Grup Logístic del Pla Especial de la Generalitat, l'avituellament de centre d'acollida. • Ha de designar un responsable del/s centre/s d'acollida, que tindrà les següents funcions: <ul style="list-style-type: none"> - Portar el control nominal de les persones evacuades i/o acollides. - Transmetre les necessitats que puguin presentar-se. - Rebre i distribuir l'avituellament. • Ha de rebre els voluntaris ocasionals que es presentin. Ha d'anotar el seus noms en una llista. Si són necessaris, cal agrupar-los i integrar-los, segons la seva capacitat, en els grups locals actuant més adients. Si no són necessaris, cal comunicar-los que l'Ajuntament ja s'hi posarà en contacte quan necessiti la seva ajuda. • Si es necessiten voluntaris i no n'hi ha prou, d'acord amb l'alcalde, ha de demanar la participació de veïns del municipi. • Ha d'establir, juntament amb el Grup Logístic del Pla Especial de la Generalitat, el reforç de comunicacions del centre d'acollida. • Ha de mantenir contacte amb el CAP i organitzar, juntament amb el Grup Sanitari del Pla possibles atencions en el/s centre/s d'acollida. <p>» Pre-alerta</p> <ul style="list-style-type: none"> • Avisar els membres del grup local logístic i d'acollida. • Comprovar els mitjans i materials disponibles (nevades): <ul style="list-style-type: none"> - Davant la previsió de nevades, fer la previsió del material fundent que pot necessitar el grup d'intervenció en cas de materialitzar-se les nevades previstes. Recollir aquest material i emmagatzemar-ho. - Fer la previsió del material lleuger i pesant de treball que pot ser necessari en cas de materialitzar-se les nevades previstes. També dels mitjans tècnics específics per al grup d'intervenció tal com pales llevaneus, excavadores, grues o altres apropiats per a treure la neu, per a posar fundents i per al rescat de persones. 	

- Revisar l'emmagatzematge de fundents.

- Preveure quins equipaments municipals podrien destinar-se a l'acollida d'elements vulnerables evacuats, en cas necessari.
- Davant la previsió de nevades, contactar amb el cap del grup d'ordre per recordar les rutes de neteja establertes al municipi i per a que estigui a punt les zones de distribució de sal, la senyalització dels punts més conflictius i per a que s'habilitin els aparcaments de vehicles, en cas de ser necessaris.

» **Alerta**

- Ha de contactar amb el director del Pla i/o amb el coordinador de l'emergència. Ha de demanar-li informació i instruccions. Si el director del Pla constitueix el **CECOPAL**, ha de desplaçar-s'hi.
- Ha de contactar amb els actuants del grup i convocar-los a l'ajuntament.
- Nevades. Si està nevant, coordinar la neteges dels carrers i la distribució de la sal.
- En cas que sigui necessari, donar suport als grups actuants pel que fa al material necessari perquè puguin fer les seves tasques. Per exemple: facilitar al grup local d'intervenció el material fundent, facilitar al personal de tots els grups les queviures necessàries i el combustible per als vehicles i les màquines, etc.
- Preveure el material necessari per l'acollida d'elements vulnerables evacuats, en cas necessari.
- En cas que sigui necessari, donar suport al grup sanitari en les tasques de transport de persones que necessiten atenció sanitària inajornable i que poden quedar aïllades en l'emergència, per exemple: persones que han d'anar als hospitals a fer un tractament de diàlisi.
- Preveure quines empreses poden proveir aigua en cas que hi hagi problemes amb la xarxa d'abastament públic o problemes de congelació de canonades.

» **Emergència**

- Procurar el manteniment del subministrament d'aliments, medicaments i serveis bàsics en general per a la població.
- Col·laborar amb la resta de grups actuants en les tasques de subministrament del material necessari per fer front a l'emergència.
- En cas que sigui necessari, donar suport al grup sanitari en les tasques de transport de persones que necessiten atenció sanitària inajornable, per exemple: persones que han d'anar als hospitals a fer un tractament de diàlisi. També donar suport al grup sanitari en les tasques de subministrament de medicaments.
- En cas d'evacuació, preparar els llocs d'acollida i la seva gestió, així com tot el material necessari per a gestionar l'acollida: proveïment d'aliments, roba, medicaments, etc.
- Ha de designar un responsable del/s centre/s d'acollida, que tindrà les següents funcions:
 - Portar el control nominal de les persones evacuades i/o acollides.
 - Transmetre les necessitats que puguin presentar-se.
 - Rebre i distribuir l'avituallament.
- Preparar zones de refugi temporal i segur per a les persones de pas i donar-los roba d'abric, en cas de ser necessari.
- Gestionar la recepció, l'avituallament i el control del voluntariat, tant del mateix municipi com de fora. Concretament, ha de rebre els voluntaris ocasionals que es presentin i ha d'anotar el seus noms en una llista. Si són necessaris, cal agrupar-los i integrar-los, segons la seva capacitat, en els grups locals actuants més adients. Si no són necessaris, cal comunicar-los que l'Ajuntament ja s'hi posarà en contacte quan necessiti la seva ajuda.
- En cas que la situació ho requereixi, comunicar al director del Pla la necessitat de recursos externs al municipi per fer front a l'emergència.
- Nevades. Si està nevant, coordinar la neteges dels carrers i la distribució de la sal.

MITJANS I RECURSOS

-

LLOC ON DIRIGIR-SE

- CECOPAL

DOCUMENTACIÓ NECESSÀRIA

-

FITXA D'ACTUACIÓ	CAP DEL GRUP LOCAL D'ORDRE I AVISOS A LA POBLACIÓ
9	
ACCIONS A REALITZAR	
<ul style="list-style-type: none"> • Ha de contactar amb l'alcalde. Ha de demanar-li informació i instruccions. Si l'alcalde constitueix el CECOPAL, ha de desplaçar-s'hi. • Ha de constituir, si cal, el Grup d'Ordre. 	
<u>ACCIONS PER A LES FUNCIONS D'ORDRE</u>	
<ul style="list-style-type: none"> • Ha d'establir l'avís telefònic i/o el desplaçament als nuclis aïllats. Ha de considerar si cal el confinament / l'evacuació. <i>(Vegeu el directori telefònic als annexos generals i el quadre d'elements vulnerables de l'annex 5 que acompanya aquest manual).</i> • Ha de recollir, contrastar i facilitar a l'alcalde tota la informació que generi l'emergència. • Ha d'encarregar als membres del grup: <ul style="list-style-type: none"> - El control d'accessos a les vies que permeten accedir als llocs d'intervenció, per impedir l'accés de persones no autoritzades, en bé de la seva seguretat. - Senyalització de les vies d'accés, per tal d'afavorir l'arribada dels grups actuants. 	
<p>» <u>Guia d'actuants, control d'accessos i senyalització de camins i pistes per incendis forestals</u></p>	
<ul style="list-style-type: none"> • Hi ha d'haver una reunió dels guies al CECOPAL, per poder-los posar al servei dels grups actuants. • Ha d'encarregar als membres del grup: <ul style="list-style-type: none"> - El control d'accessos a les vies que permeten accedir als llocs d'intervenció, per impedir l'accés de persones no autoritzades, en bé de la seva seguretat. - Senyalització de les vies d'accés, per tal d'afavorir l'arribada dels grups actuants. 	
<p>» <u>En cas d'evacuació:</u></p>	
<ul style="list-style-type: none"> • Ha de determinar conjuntament amb l'alcalde, el cap de Bombers i el CECAT la zona a evacuar. • Ha de consultar el punt 5.1.4 sobre la quantitat i el tipus de població, les necessitats de mitjans... • Ha de demanar a l'alcalde, si es considera necessari, la sol·licitud de reforços al cap del Grup d'Ordre del Pla Especial de la Generalitat. • Ha de determinar conjuntament amb l'alcalde i el responsable del Grup Local Logístic i d'Acollida, el centre d'acollida corresponent. <i>(Consulteu el capítol 5.1.4.)</i> • Ha d'executar l'evacuació. • Ha d'establir el missatge i determinar les rutes d'avís i evacuació. <i>(Consulteu el capítol 5.1.4 i l'annex 1 dels annexos específics d'aquest manuals.)</i> • Ha de mobilitzar, en cas necessari, els mitjans de transport necessaris per a l'evacuació. 	

- Ha de preveure, juntament amb el cap del **Grup d'Ordre** del Pla Especial de la Generalitat, la vigilància de les zones evacuades.

ACCIONS PER A LES FUNCIONS D'AVÍS A LA POBLACIÓ

- Ha de determinar conjuntament amb l'alcalde, d'acord amb el director del Pla, la necessitat d'efectuar algun tipus d'avís.
- Ha de comprovar l'operativitat dels mitjans d'avís i informació. Si fos necessària la col·laboració del **Grup d'Ordre i Avisos a la Població** del Pla Especial de la Generalitat, cal demanar-la a l'alcalde, perquè al seu torn la demani al director d'aquest Pla.
- Ha de consultar la informació sobre consells d'autoprotecció (*vegeu l'annex 2 dels annexos específics d'aquest manual*).
- Ha d'establir l'avís telefònic i/o el desplaçament als nuclis aïllats.
- Ha de determinar conjuntament amb l'alcalde la necessitat d'informar el conjunt de la població.
- Ha d'establir el sistema d'atendre els veïns que s'adrecin a l'Ajuntament cercant informació, bé desplaçant-s'hi, bé per telèfon.

ESPECIAL PER NEVADES:

» **Avís de risc de nevades intenses: pre-alerta**

- Avisar els membres del grup local d'ordre i avisos a la població.
- Coordinar-se amb el grup logístic per tenir a punt les rutes de neteja establertes al municipi i per a que estigui a punt les zones de distribució de sal, la senyalització dels punts més conflictius i per a que s'habilitin els aparcaments de vehicles, en cas de ser necessaris.
- Comprovar els mitjans disponibles.
- Ha d'establir l'avís telefònic i/o el desplaçament als nuclis aïllats.

» **Alerta**

- Ha de consultar la informació sobre consells d'autoprotecció (*vegeu l'annex*), sobre l'estat de la xarxa viària, sobre les rutes preferents, sobre els punts conflictius a nivell municipal, sobre la conveniència o obligatorietat de fer servir cadenes, sobre l'estat de funcionament dels transports públics.
- Ha d'establir l'avís telefònic i/o el desplaçament als nuclis aïllats, així com els consells d'autoprotecció.
- Ha de procedir al desallotjament dels elements vulnerables que s'escaiguin.
- Ha de situar als efectius en els punts crítics (zones obagues, zones més altes, zones amb més densitat de població...) per conèixer els problemes que puguin sorgir i la seva evolució.
- Ha d'establir el sistema d'atendre els veïns que s'adrecin a l'Ajuntament cercant informació, bé desplaçant-s'hi, bé per telèfon.

» **Emergència 1**

- Ha de recollir, contrastar i facilitar al director del Pla tota la informació que generi l'emergència (transports, serveis bàsics, estat de la xarxa viària, rutes preferents, punts conflictius a nivell municipal, conveniència o obligatorietat de fer servir cadenes, etc.).

- Ha d'encarregar als membres del grup:
 - El control dels accessos a vies o zones impracticables (zones obagues, zones molt altes...).
 - La senyalització dels punts especialment conflictius.
 - Ha de revisar els punts, equipaments, establiments i habitatges que puguin resultar afectats i que no hagin estat prèviament desallotjats (masies aïllades, restaurants...), i procedir a l'avís telefònic i/o el desplaçament fins aquests, en cas que sigui necessari.
 - També ha de considerar si s'escau, el desallotjament i evacuació (*vegeu el directori telefònic a l'annex general i el quadre d'elements vulnerables del punt 2*). En cas d'evacuació, s'ha de determinar conjuntament amb l'alcalde i amb el cap de bombers, la zona a evacuar.
 - En cas d'evacuació, ha de preveure conjuntament amb el responsable del grup local logístic, quins seran els centres d'acollida i els mitjans de transport necessaris.
 - Ha d'executar l'evacuació, en cas que sigui necessari.
 - Ha d'establir el missatge, els consells d'autoprotecció i determinar les rutes d'avís i evacuació. (*consulteu el capítol 5.1.4. i l'annex 2*).
 - Ha de preveure la vigilància de les zones evacuades.
 - Ha d'establir el sistema d'atendre els veïns que s'adrecin a l'Ajuntament cercant informació, bé desplaçant-s'hi, bé per telèfon.
- » **Emergència 2**
- Intensificar les tasques pròpies de l'emergència 1.
 - Demanar , en coordinació amb el grup logístic, la col·laboració de voluntaris i establir els sistemes de control i adjudicació de tasques als voluntaris municipals.

6. Document 6. Directori telefònic i catàleg de mitjans i recursos

6.1. Directori telefònic

6.1.1. ORGANIGRAMA MUNICIPAL DE L'EMERGÈNCIA

Responsable municipal de l'Emergència – Director del Pla de Protecció Civil Municipal		
NOM I COGNOMS	CÀRREC HABITUAL	TELÈFONS
Titular: Joan Farrés Porxas	Alcalde	██████████ alcaldia@esponella.cat
Substitut: Francesc Xavier Castellà i Bosch	Regidor	██████████

Consell Assessor			
CÀRREC OPERATIU	NOM I COGNOMS	CÀRREC HABITUAL	TELÈFONS
Coordinador municipal de l'emergència	Titular: Joan Farrés Porxas	Alcalde	██████████
	Substitut: Francesc Xavier Castellà i Bosch	Regidor	██████████
Cap del grup local d'intervenció (per incendis forestals)	Titular: Francesc Darnés	ADF l'Estany- resp. Local d'Esponellà	██████████
	Substitut: Marc Fàbrega	ADF l'Estany- coordinador	██████████
Cap del grup local logístic i d'acollida	Titular: Meritxell Olivé Garcia	Regidora	██████████
	Substitut: Francesc Xavier Castellà i Bosch	Regidor	██████████
Cap del grup local d'ordre i d'avisos a la població	Titular: Manel Busquets i Rigau	Regidor	██████████
	Substitut: Francesc Xavier Castellà i	Regidor	██████████

	Bosch		
--	-------	--	--

Gabinet d'Informació		
NOM I COGNOMS	CÀRREC HABITUAL	TELÈFONS
Titular: Joan Farrés Porxas	Alcalde	██████████
Substitut: Manel Busquets i Rigau	Regidor	██████████

Representant municipal al CECAT		
NOM I COGNOMS	CÀRREC HABITUAL	TELÈFONS
Titular: Jesús Aradas Solé	Regidor	██████████

Grups actuant

En cas d'activació del Pla Especial de la Generalitat, dirigeix els grups actuant el Conseller/a d'Interior, que és el seu director/a o en la persona en qui delegui. **Les feines que ha de realitzar cada un dels grups d'actuació locals s'han de coordinar amb les dels grups d'actuació del Pla Especial de la Generalitat, en els quals s'integren.**

Grup Local d'Intervenció			
OPERATIU	NOM I COGNOMS	CÀRREC HABITUAL	TELÈFONS
ADF l'Estany	Titular: Francesc Darnés	ADF l'Estany- resp. Local d'Esponellà	██████████
	Substitut: Marc Fàbrega	ADF l'Estany- coordinador	██████████

Grup Local Logístic i d'Acollida			
OPERATIU	NOM I COGNOMS	CÀRREC HABITUAL	TELÈFONS
Responsable de la logística	Titular: Meritxell Olivé Garcia	Regidor	██████████
	Substitut: Francesc Xavier Castellà i Bosch	Regidor	██████████
Responsable d'Acollida	Titular: Meritxell Olivé Garcia	Regidor	██████████
	Substitut: Francesc Xavier Castellà i Bosch	Regidor	██████████

Grup Local d'Ordre i Avisos a la Població			
OPERATIU	NOM I COGNOMS	CÀRREC HABITUAL	TELÈFONS
Responsable d'Ordre	Titular: Manel Busquets i Rigau	Regidor	██████████
	Substitut: Francesc Xavier Castellà i Bosch	Regidor	██████████
Responsable dels Avisos a la Població	Titular: Manel Busquets i Rigau	Regidor	██████████
	Substitut: Francesc Xavier Castellà i Bosch	Regidor	██████████

6.1.2. CENTRES DE COORDINACIÓ I SERVEIS D'EMERGÈNCIA

CENTRES DE COORDINACIÓ I SERVEIS D'EMERGÈNCIA		
SERVEI	TELÈFON	CORREU ELECTRÒNIC
CECAT	██████████	██████████
CECOPAL	972 597 800	ajuntament@esponella.cat
CRA	██████████	alcaldia@esponella.cat
Sala de guàrdia de Bombers a Girona	██████████	---
Sala de guàrdia de Mossos a Girona	██████████	---

ELEMENTS VULNERABLES

Veure les llistes adjuntes en l'apartat d'elements vulnerables al punt 3.2 Elements vulnerables.

Actualment s'està treballant en la redacció d'aquestes fitxes

Masia		Família		Telèfon fix-mòbil
Coordenades UTM (ETRS89)		Ocupació de la masia		Franja seguretat de 25 metres del bosc
X	Y	<input checked="" type="checkbox"/> Habitual <input type="checkbox"/> 2ª Residència <input type="checkbox"/> Estiu i cap de setmana		SI <input type="checkbox"/> NO <input type="checkbox"/> NO CAL <input type="checkbox"/>
Familiars d'edat avançada o nens petits		Familiars amb malalties importants o discapacitats		Medicació/Observacions
		Diabetis	Cor	
		Diàlisi	Discapacitat Física	
		Epilèpsia	Discapacitat Psíquica	
Avisar amb missatge PUSH				
SI NO				
Maquinària en cas d'emergència i si en podem disposar propietari i màquina				

URBANITZACIONS, NUCLIS I AGREGATS DE POBLACIÓ

Descripció dels accessos					
Amplada vial	<input type="checkbox"/>	Tipus ferm	<input type="checkbox"/>	Pendent màxim	<input type="checkbox"/>
Vials interns				Cul-de-sacs	<input type="checkbox"/>
Amplada	<input type="checkbox"/>	Tipus ferm	<input type="checkbox"/>	Pendent màxim	<input type="checkbox"/>
Franja de protecció ≥ 25 m	Sí <input type="checkbox"/>	Parcial <input type="checkbox"/>	No <input type="checkbox"/>		
Manteniment franja i zones verdes		Bo <input type="checkbox"/>	Mitjà <input type="checkbox"/>	Dolent <input type="checkbox"/>	
Existència cases de fusta	Estat de les parcel·les		% parcel·les que compleixen condicions de protecció:		
Sí <input type="checkbox"/> No <input type="checkbox"/>			% parcel·les que NO compleixen condicions de protecció:		
Nombre d'habitatges	<input type="checkbox"/>	Nombre d'habitants:	<input type="checkbox"/>		
Xarxa d'hidrants		Sí <input type="checkbox"/> No <input type="checkbox"/>			
Punt de reunió					

Cal adjuntar un plànol de delimitació de les urbanitzacions al Document 7. Cartografia específica.

6.1.3. CENTRES D'ACOLLIDA

CENTRES D'ACOLLIDA			
CODI	NOM	ADREÇA	TELÈFON
CA01	Local social d'Esponellà (local polivalent)	Carrer de les Escoles	-

6.1.4. MITJANS DE COMUNICACIÓ

MITJANS DE COMUNICACIÓ		
DESCRIPCIÓ	LOCALITZACIÓ	TELÈFONS
Xarxa RESCAT	A l'Ajuntament	
Web de l'Ajuntament d'Esponellà	www.esponella.cat	972 597 800
Catalunya Informació	101.7 FM	934 444 800
Catalunya Ràdio	102.2 FM	933 069 200
Ràdio Banyoles	107.3 FM	972 58 03 08

6.1.5. MUNICIPIS VEÏNS

MUNICIPIS VEÏNS		
NOM MUNICIPI	TELÈFON AJUNTAMENT	TELÈFON POLICIA LOCAL
CRESPIÀ	972 597 065	-
FONTCOBERTA	972 574 139	-
SERINYÀ	972 593 128	-
VILADEMULS	972 560 204	-
CABANELLES (ALT EMPORDÀ)	972 565 161	-
MAIÀ DE MONTCAL	972 591 051	-

6.2. Catàleg de mitjans i recursos

6.2.1. MITJANS I RECURSOS DE L'AJUNTAMENT

MITJANS I RECURSOS DE L'AJUNTAMENT		
NOM	PERSONA DE CONTACTE	DADES DE LOCALITZACIÓ
Tanques i senyalització		

6.2.2. VEHICLES MUNICIPALS

VEHICLES MUNICIPALS				
TIPUS	MATRÍCULA	MODEL	DEPARTAMENT	PÀRKING

6.2.3. XARXA D'HIDRANTS MUNICIPAL

XARXA D'HIDRANTS MUNICIPAL		
NÚMERO	TIPUS	CARRER
En la zona urbana		
Hidrants d'arqueta	H-100	Repartits en la zona urbana Grafiats en el plànol 2.2
En els disseminats		
1	100	Centenys
2	100	Puig de Can Xant
3	100	Restaurant les Heures
4	100	Residència geriàtrica Pla de Martís
5	100	Martís de Dalt
6	100	Esponellà
7	100	Carrer de les Escoles
8	100	Can Cantiprim
9	100	Càmping Fang i Aventura
10	100	Mas Auró de Batllori
11	100	Pl. Major de Vilert
12	100	Cal Pastor
13	100	La Torre de Vilert
14	100	Les Anglades
15	100	Can Matamala
16	100	Bosc del Castell

17	100	Can Canet
18	100	Cal Ferrer
19	100	Cal Carreter del Pi

6.2.4. ASSOCIACIONS I GRUPS VOLUNTARIS LOCALS

ASSOCIACIONS I GRUPS VOLUNTARIS LOCALS		
NOM	PERSONA DE CONTACTE	DADES DE LOCALITZACIÓ
ADF l'Estany	Marc Fàbrega - Coordinador	██████████

MITJANS I RECURSOS DE L'ADF PEL MUNICIPI D'ESPONELLÀ

ADF L'ESTANY		
SERVEI / MAQUINÀRIA	PERSONA DE CONTACTE	Telf. CONTACTE
10 cubes d'aigua i mitjacanyes	Francesc Darnés	██████████
Desbrossadores de tractors, manuals i motoserres	Francesc Darnés	██████████
2 vehicles tot terreny, 1 d'extinció equipat amb dipòsit de 450 l i un de suport per transport d'eines	Francesc Darnés	██████████

6.2.5. PARTICULARS

PARTICULARS			
SERVEI / MAQUINÀRIA	PERSONA DE CONTACTE	DADES DE LOCALITZACIÓ	Telf. CONTACTE

6.2.6. SERVEIS BÀSICS

SERVEIS BÀSICS		
SERVEI	PERSONA DE CONTACTE	DADES DE LOCALITZACIÓ
AIGUA	OBRES I PROJECTE PLA DE L'ESTANY SA	972 57 01 01
ELECTRICITAT	ENDESA	800 760 706
	AGRIENERGIA	972 58 00 58
TELEFONIA	MOVISTAR	1004 900 101 010 (atenció al client) 900 124 455 (assistència tècnica)
GAS NATURAL	GAS NATURAL S.A.	900 100 251 Atenció al client
ESCOMBRARIES	CONSELL COMARCAL PLA DE L'ESTANY	972 57 35 50 Àrea de Medi Ambient
TRANSPORT ESCOLAR	CONSELL COMARCAL PLA DE L'ESTANY (TEISA)	972 57 35 50 Àrea d'Ensenyament

6.2.7. SERVEIS SANITARIS

SERVEIS SANITARIS		
SERVEI	DADES DE LOCALITZACIÓ	TELÈFON
DISPENSARI MÈDIC LOCAL	Edifici de l'Ajuntament	972 597 800
CAP DE BANYOLES	Plaça de Catalunya, 6 - Banyoles	972 57 25 10
CLÍNICA SALUS INFIRMORUM	c/Mossèn Constans, 130 - Banyoles	972 570 208
HOSPITAL UNIVERSITARI DR. JOSEP TRUETA	Avinguda de França s/n - Girona	972 94 02 00

6.3 Criteris d'activació concrets per riscos especials

RISC	SITUACIÓ	FASE D'ACTIVACIÓ
Incendis forestals	<p>Valoració conjunta dels indicadors següents:</p> <ul style="list-style-type: none"> -El mapa dinàmic de perill d'incendis forestals. -El Pla Alfa (nivell 2). -El SISCOS (nivell 1) o simultaneïtat d'incendis de nivell inferior. -Altres indicadors que facin preveure un augment del nivell de vulnerabilitat i, per tant, de risc. -En incendis en què la situació es pugui solucionar amb els mitjans habituals de gestió d'emergències i l'afectació a la població sigui nul·la o reduïda. -A criteri de la Direcció del Pla, quan es produeixin situacions potencialment greus de GIF. 	PREALERTA
Incendis forestals	<p>Valoració conjunta dels indicadors següents:</p> <ul style="list-style-type: none"> -El mapa dinàmic de perill d'incendis forestals. -El Pla Alfa (nivell 3). -El SISCOS (nivell 2) o simultaneïtat d'incendis de nivell inferior. -Altres indicadors que facin preveure un augment del nivell de vulnerabilitat i, per tant, de risc. -En incendis que, sense implicar risc per a les persones alienes a l'extinció i per als béns que no siguin de naturalesa forestal, es preveu que tinguin una duració prou important com perquè sigui necessària l'activació d'un dispositiu preventiu especial. -En incendis que impliquin un cert perill per a les persones i sigui apropiat ordenar-ne el confinament o l'evacuació. -En incendis importants ja controlats on es fa necessari un control de la zona afectada als efectes d'evitar que es produeixi una reactivació. -Altres supòsits, a criteri del Director o Directora del Pla, que justifiquin l'activació d'un dispositiu preventiu especial. 	ALERTA

Incendis forestals	<p>En base als criteris següents:</p> <ul style="list-style-type: none"> -Grau d'afectació a la població i actuacions sobre la mateixa (informació, evacuació, d'urbanitzacions, barris perifèrics, barris de nuclis urbans, etc.). -Extensió (nombre de municipis afectats, nombre d'hectàrees afectades depenent del tipus de terreny, etc.) (per exemple >500 ha). -Mitjans necessaris. -Altres supòsits, a criteri de la Direcció del Pla, que justifiquin l'activació d'un dispositiu preventiu especial. 	EMERGÈNCIA 1
Incendis forestals	<p>-Quan es produeixi un GIF o conjunt d'incendis simultanis els efectes dels quals afectin una extensió important del territori. Aquesta circumstància s'avalua a partir dels criteris anteriorment esmentats (per exemple, que posi en perill greu nuclis importants de població, duració superior a 48 hores, requeriment de mitjans externs a Catalunya, etc.)</p>	EMERGÈNCIA 2

RISC	SITUACIÓ	FASE D'ACTIVACIÓ
Inundacions	<ul style="list-style-type: none"> -Quan el cabal que es desguassa de la presa sigui proper al que pot produir danys i/o inundacions aigües avall de la presa. -Per previsió meteorològica per pluja i/o hidrològiques: <ul style="list-style-type: none"> *SMP de grau 2, a molt curt o curt termini. *SMP de grau 3, a curt termini. -Que els nivells dels rius estiguin en un nivell proper al que produeix danys. -Per previsió meteorològica per estat de la mar: <ul style="list-style-type: none"> *SMP de grau 2, a molt curt o curt termini. *SMP de grau 3, a curt termini. -Que els nivells dels rius o del litoral estiguin propers als que poden produir danys. 	PREALERTA

Inundacions	<p>-Quan és molt probable que es puguin produir inundacions importants a molt curt termini perquè és imminent el desbordament o quan s'hagi desbordat sense que es produeixin danys importants.</p> <p>-En el moment que en una presa s'hagi qualificat l'escenari d'aplicació de mesures correctores o escenari 1 i/o l'aigua que es desguassa de la presa sigui la que produeix desbordament sense que hi hagi danys importants.</p> <p>-Per previsió meteorològica per pluja i/o hidrològiques:</p> <ul style="list-style-type: none">*SMP de grau 3, a molt curt termini.*SMP de grau 4, a curt i a molt curt termini.*SMP de grau 5, a curt i a molt curt termini.*SMP de grau 6, a curt i a molt curt termini. <p>-Per previsió meteorològica per estat de la mar:</p> <ul style="list-style-type: none">*SMP de grau 3, a molt curt termini.*SMP de grau 4, a curt i a molt curt termini.*SMP de grau 5, a curt i a molt curt termini.*SMP de grau 6, a curt i a molt curt termini. <p>-Al final d'un episodi d'inundacions importants, en el retorn gradual cap a la normalitat.</p> <p>-Altres supòsits, a criteri del director del pla, que justifiquin l'activació d'un dispositiu preventiu especial, com per exemple l'onatge que pot agreujar les inundacions,...</p>	ALERTA
--------------------	---	---------------

Inundacions	<p>-Es produeixin inundacions en rius, rieres, torrents,...(produïdes per desgel o fusió de neu, obstrucció de lleres naturals o artificials, invasió de lleres, enfonsaments o dificultats de drenatge i/o acció de les mareas) que tinguin efectes importants però limitats sobre el territori. També quan aquests efectes siguin produïts per l'estat de la mar. Aquestes circumstàncies s'avaluarà a partir de la informació que es disposi en el moment de l'emergència en base a criteris de grau d'afectació a la població i actuacions sobre la mateixa (informació, evacuació, etc.), magnitud, duració prevista (per exemple >24 hores), extensió (nombre de municipis afectats, de vies de comunicació, etc.), mitjans necessaris,... l'altura de l'aigua dels rius, embassaments, llacs, rieres,... sobrepassa la llera (hi ha desbordament) i es preveu que es comencin a produir danys importants, alçada de les onades que faci preveure danys importants.</p> <p>-Per escenari excepcional o escenari 2 en preses i/o el desguàs de la presa sigui la que produeix danys importants aigües avall de la presa.</p> <p>-Excepcionalment, la direcció del pla podrà valorar l'activació del pla en emergència 1, amb caràcter preventiu, quan es doni la confluència de circumstàncies extremes: que l'episodi de greus inundacions sigui imminent degut a la imminència de precipitacions excepcionals i sempre i quan es donin altres circumstàncies que puguin agreujar el fenomen, com ara que el terreny estigui saturat com a conseqüència d'episodis abundants de precipitacions recents i que la capacitat dels cursos fluvials i dels embassaments estigui al límit.</p>	EMERGÈNCIA 1
--------------------	--	---------------------

Inundacions	<p>-Es produeixi una gran inundació o conjunt d'inundacions simultànies (produïdes per pluges molt fortes, desgel o fusió de neu, obstrucció de lleres naturals o artificials, invasió de lleres, enfonsaments o dificultats de drenatge i/o acció de les mareas o per estat de la mar) que afectin una extensió important del territori. També en base als criteris anteriorment esmentats (per exemple que afecti a més d'una regió d'emergències o posi en perill greu nuclis importants de població).</p> <p>-Per escenari límit o escenari 3 en preses i/o el desguàs de la presa sigui la que produeix danys molt importants aigües avall de les presa.</p>	EMERGÈNCIA 2
--------------------	---	---------------------

RISC	SITUACIÓ	FASE D'ACTIVACIÓ
Nevades	<p>-Previsió de nevades amb un SMP grau 1 per neu en comarques amb vulnerabilitat alta, molt alta o extrema.</p> <p>-Previsió de nevades amb un SMP grau 2 per neu en comarques amb vulnerabilitat baixa, moderada, alta o molt alta.</p> <p>-Previsió de nevades amb un SMP grau 3 per neu en comarques amb vulnerabilitat baixa.</p>	PREALERTA
Nevades	<p>-Previsió de nevades amb un SMP grau 2 per neu en comarques amb vulnerabilitat extrema.</p> <p>-Previsió de nevades amb un SMP grau 3 per neu a qualsevol comarca excepte les vulnerabilitat baixa.</p> <p>-Previsió de nevades amb un SMP grau 4 per neu a qualsevol comarca.</p> <p>-Previsió de nevades amb un SMP grau 5 per neu en comarques amb vulnerabilitat molt alta, alta, moderada o baixa.</p> <p>-Previsió de nevades amb un SMP grau 6 per neu en comarques de vulnerabilitat moderada o baixa.</p>	ALERTA

<p style="text-align: center;">Nevades</p>	<ul style="list-style-type: none"> -Es decideixi tallar el trànsit a un nombre considerable de vies per facilitar les tasques de neteja. -Es comenci a produir el bloqueig de vehicles i/o persones de manera descontrolada. -Es tingui constància que comencen a quedar aïllats nuclis de població com a conseqüència dels talls a les vies de comunicació. -S'interrompi el funcionament de diferents mitjans de transport com RENFE, FGC, autobusos de línia, transport escolar, etc... -Es produeixin talls de subministrament generalitzats i/o de llarga durada d'algun dels serveis bàsics. Especial atenció amb els talls de subministrament elèctric i amb possibles fallades en les telecomunicacions. -A criteri de la direcció del Pla, es valorarà activar el Pla NEUCAT en ALERTA o en EMERGÈNCIA en els següents supòsits: <ul style="list-style-type: none"> *Previsió de nevades amb un SMP de grau 5 o 6 en comarques amb vulnerabilitat extrema. *Previsió de nevades amb un SMP de grau 6 en comarques amb vulnerabilitat alta, molt alta o extrema. 	<p style="text-align: center;">EMERGÈNCIA 1</p>
<p style="text-align: center;">Nevades</p>	<p>Valoració dels criteris següents:</p> <ul style="list-style-type: none"> -Extensió territorial i durada prevista de l'episodi. -Grau d'afectació a la població i actuacions sobre la mateixa (Informació, recomanacions...). -Grau d'afectació en la mobilitat i els serveis bàsics a la població. -Recursos necessaris per a gestionar l'emergència i requeriment de mitjans externs. -Altres supòsits, a criteri de la Direcció del Pla. 	<p style="text-align: center;">EMERGÈNCIA 2</p>

RISC	SITUACIÓ	FASE D'ACTIVACIÓ
Sismes	<p>*Segons la intensitat:</p> <ul style="list-style-type: none"> -Sisme d'intensitat entre II i III-IV en comarques amb densitat de població alta o Zona A. -Sisme d'intensitat entre II-III i IV en comarques amb densitat de població mitjana o Zona B. -Sisme d'intensitat entre II i IV-V en comarques amb densitat de població baixa o Zona C. <p>*Segons la percepció:</p> <ul style="list-style-type: none"> -Sisme amb percepció àmplia en un o varis municipis. -Sisme amb percepció parcial en una o vàries comarques. 	PREALERTA
Sismes	<p>*Segons la intensitat:</p> <ul style="list-style-type: none"> - Sisme d'intensitat entre IV i IV-V en comarques amb densitat de població alta o Zona A. - Sisme d'intensitat entre IV-V i V-VI en comarques amb densitat de població mitjana o Zona B. - Sisme d'intensitat entre V i VI-VII en comarques amb densitat de població baixa o Zona C. <p>*Segons la percepció i dany:</p> <ul style="list-style-type: none"> - Sisme amb percepció àmplia en una o vàries comarques. - Sisme amb entre 1 i 10 persones ferides lleus. - Sisme amb un o varis edificis amb danys no estructurals visibles. 	ALERTA

Sismes	<p>*Segons la intensitat:</p> <ul style="list-style-type: none"> -Sisme d'intensitat entre V i VI-VII en comarques amb densitat de població alta o Zona A. -Sisme d'intensitat VI-VII en comarques amb densitat de població mitjana o Zona B. -Sisme d'intensitat entre VII i VII-VIII en comarques amb densitat de població baixa o Zona C. <p>*Segons la percepció o dany:</p> <ul style="list-style-type: none"> -Sisme amb entre 1 i 10 víctimes de qualsevol categoria. - Sisme amb entre 1 i 65 víctimes gresu o categoritzades com immediates. - Sisme amb entre 1 i 10 morts. - Sisme amb molts edificis amb danys no estructurals visibles. - Sisme amb varis edificis amb danys estructurals visibles. - Sisme amb fallada de les línies vitals a nivell local. 	EMERGÈNCIA 1
Sismes	<p>*Segons la intensitat:</p> <ul style="list-style-type: none"> -Sisme d'intensitat superior a VII en comarques amb densitat de població alta o Zona A. -Sisme d'intensitat superior a VII-VIII en comarques amb densitat de població mitjana o Zona B. -Sisme d'intensitat superior a VIII en comarques amb densitat de població baixa o Zona C. <p>*Segons la percepció o dany:</p> <ul style="list-style-type: none"> -Sisme amb més de 10 víctimes de qualsevol categoria. -Sisme amb més de 6 víctimes greus o categoritzades com immediates. -Sisme amb més de 10 morts. -Sisme amb molts edificis amb danys estructurals visibles. -Sismes amb fallada de les línies vitals a nivell comarcal. 	EMERGÈNCIA 2

RISC	SITUACIÓ	FASE D'ACTIVACIÓ
Ventades	<ul style="list-style-type: none"> - Previsió de ventades amb un SMP grau 2 a les comarques de densitat de població alta. - Previsió de ventades amb un SMP grau 3 a les comarques de densitat de població baixa. 	PREALERTA
Ventades	<ul style="list-style-type: none"> - Previsió de ventades amb un SMP grau 3 a les comarques de densitat de població alta. - Previsió de ventades amb un SMP grau 4 a qualsevol comarca. - Previsió de ventades amb un SMP grau 5 a qualsevol comarca. - Previsió de ventades amb un SMP grau 6 a qualsevol comarca. - El vent està provocant danys poc importants d'abast territorial limitat. 	ALERTA
Ventades	<ul style="list-style-type: none"> - El vent està provocant danys importants i amb un abast territorial extens. 	EMERGÈNCIA

7. Document 7. Cartografia bàsica i específica (per a cada risc)

Cartografia bàsica:

» **PLÀNOL 01 – SITUACIÓ. Plànol del terme municipal.**

Cartografia específica:





Cartografia específica dels elements vulnerables.





» **PLÀNOL 02.01. Plànol de vulnerabilitat i protecció a la població.**





En la cartografia es representen els recursos i les infraestructures de la llista adjunta, amb la simbologia i el color corresponents.




INFRAESTRUCTURES RECURSOS PROTECCIÓ	ELEMENTS VULNERABLES (Tipus B)	INSTAL·LACIONS EXISTENTS
 CECOPAL (Centre de Coordinació Operatiu d'Emergències Municipals) (Ajuntament)	 MASIA (M)	 HIDRANT
 CENTRE D'ACOLLIDA (Pavelló poliesportiu)	 CASA RURAL (CR)	 LÍNIA ELÈCTRICA MT/AT
 CENTRE SANITARI (Dispensari Municipal)	 XALET (X)	 XARXA DE GAS
 HELIZONA	 ALTRES CONSTRUCCIONS (Granja, Indústria, Cobert, etc.)	 ANTENA TELECOMUNICACIONS

» **PLÀNOL 02.02. Plànol de vulnerabilitat i protecció a la població. Nucli urbà d'Esponellà.** Idem plànol 02.01 en el nucli urbà d'Esponellà.

INFRAESTRUCTURES RECURSOS PROTECCIÓ
 CECOPAL (Centre de Coordinació Operatiu d'Emergències Municipals) (Ajuntament)
 CENTRE D'ACOLLIDA (Pavelló poliesportiu)
 CENTRE SANITARI (Dispensari Municipal)
 HELIZONA





ELEMENTS VULNERABLES (Tipus B)
 MASIA (M)
 CASA RURAL (CR)
 XALET (X)
 ALTRES CONSTRUCCIONS (Granja, Indústria, Cobert, etc.)




INSTAL·LACIONS EXISTENTS
 HIDRANT
 LÍNIA ELÈCTRICA MT/AT
 XARXA DE GAS
 ANTENA TELECOMUNICACIONS

XARXA DE CAMINS
 PR001 CAMINS PRIMARIS CODI CAMÍ
 SC001 CAMINS SECUNDARIS CODI CAMÍ
 TR001 CAMINS TERCIARIS CODI CAMÍ
 NC001 CAMINS DE NOVA CONSTRUCCIÓ CODI CAMÍ

» PLÀNOL 03.01. Risc d'incendis forestal – INFOCAT

En la cartografia es representen els recursos, elements vulnerables, sectors de massa forestal i les infraestructures de la llista adjunta, amb la simbologia i el color corresponents.

<p>INFRAESTRUCTURES RECURSOS PROTECCIÓ</p> <ul style="list-style-type: none">  CECOPAL (Centre de Coordinació Operatiu d'Emergències Municipals) (Ajuntament)  CENTRE D'ACOLLIDA (Pavelló poliesportiu)  CENTRE SANITARI (Dispensari Municipal)  HELIZONA 	<p>ELEMENTS VULNERABLES (Tipus B)</p> <ul style="list-style-type: none">  MASIA (M)  CASA RURAL (CR)  XALET (X)  ALTRES CONSTRUCCIONS (Granja, Indústria, Cobert., etc.) 	<p>INSTAL·LACIONS EXISTENTS</p> <ul style="list-style-type: none">  HIDRANT  LÍNIA ELÈCTRICA MT/AT  XARXA DE GAS  ANTENA TELECOMUNICACIONS
--	---	---

<p>VIES DE COMUNICACIÓ</p> <ul style="list-style-type: none">  GI-544 CARRETERES DE LA DIPUTACIÓ DE GIRONA O DE LA GENERALITAT DE CATALUNYA  CAMINS PRIMARIS Codi Camí  CAMINS SECUNDARIS Codi Camí  CAMINS TERCIARIS Codi Camí  CAMINS DE NOVA CONSTRUCCIÓ Codi Camí 	<p>ZONES RISC D'INCENDIS</p> <ul style="list-style-type: none">  SECTOR A. PROTEGIR  FRANJA DE PROTECCIÓ PERIMETRAL  SECTOR MASSA FORESTAL
---	---

» PLÀNOL 03.02. Risc d'inundacions – INUNCAT

En la cartografia es representen els recursos, elements vulnerables, instal·lacions existents, zones inundables i punts conflictius, amb la simbologia i el color corresponents.





<p>INFRAESTRUCTURES RECURSOS PROTECCIÓ</p> <ul style="list-style-type: none">  CECOPAL (Centre de Coordinació Operatiu d'Emergències Municipals) (Ajuntament)  CENTRE D'ACOLLIDA (Pavelló poliesportiu)  CENTRE SANITARI (Dispensari Municipal)  HELIZONA 	<p>ELEMENTS VULNERABLES (Tipus B)</p> <ul style="list-style-type: none">  MASIA (M)  CASA RURAL (CR)  XALET (X)  ALTRES CONSTRUCCIONS (Granja, Indústria, Cobert., etc.) 	<p>INSTAL·LACIONS EXISTENTS</p> <ul style="list-style-type: none">  HIDRANT  LÍNIA ELÈCTRICA MT/AT  XARXA DE GAS  ANTENA TELECOMUNICACIONS
--	---	---

<p>VIES DE COMUNICACIÓ</p> <ul style="list-style-type: none">  GI-544 CARRETERES DE LA DIPUTACIÓ DE GIRONA O DE LA GENERALITAT DE CATALUNYA  CAMINS PRIMARIS Codi Camí  CAMINS SECUNDARIS Codi Camí  CAMINS TERCIARIS Codi Camí  CAMINS DE NOVA CONSTRUCCIÓ Codi Camí 	<p>RISC INUNDACIONS</p> <ul style="list-style-type: none">  ZONA POTENCIALMENT INUNDABLE  PUNTS D'ACTUACIÓ PRIORITÀRIA (PAP) 1. CÀMPING ESPONELLÀ  PUNTS CONFLICTIUS <ul style="list-style-type: none"> PN1 PUNT DE LA CTRA. DE MARTÍ A LA CENTRAL HIDROELÈCTRICA (REC D'ESPOLLA) PN2 PUNT A LES PROXIMITATS DE CAN MASSAFONT, AL PLA DE MARTÍ PN3 PUNT A L'ENCREUAMENT ENTRE LA GIP-5121 I EL CAMÍ DE CENTENYS (PER CAN ROMANS) PN4 PUNT DEL NUCLI URBÀ D'ESPONELLÀ, A LA ZONA DEL REC DE LA RUTLLA PN5 GUAL DEL CAMÍ DE CAL CARBONER I DE CAN CANTPRIM QUE TRAVESSA EL TORRENT DEL PLA DE BATLLORÍ PN6 GUAL DEL CAMÍ DE CAN BAIG QUE TRAVESSA EL TORRENT DEL PLA DE BATLLORÍ 	<p>PUNTS CONFLICTIUS</p> <ul style="list-style-type: none"> PN7 PUNT DEL CAMÍ DE CAN SALAR ON TRAVESSA EL TORRENT DE BATLLORÍ PN8 GUAL DEL CAMÍ DE CAL CARRETER DEL PÍ QUE TRAVESSA EL TORRENT DEL BOSCO DE MAS CASELLES PN9 PASSALLS DE VILERT (EL FLUVIÀ) PN10 RESCLOSA DE MARTÍ (EL FLUVIÀ) PN11 RESCLOSA D'ESPONELLÀ (EL FLUVIÀ) PN12 RESCLOSA DE VILERT (EL FLUVIÀ) <p>ELEMENTS VULNERABLES EN RISC D'INUNDACIONS</p>
---	---	--

» PLÀNOL 03.03. Risc de nevades – NEUCAT

En la cartografia es representen els recursos, elements vulnerables, instal·lacions existents i vies de comunicació, amb la simbologia i el color corresponents.





INFRASTRUCTURES RECURSOS PROTECCIÓ

-  CECOPAL (Centre de Coordinació Operatiu d'Emergències Municipals) (Ajuntament)
-  CENTRE D'ACOLLIDA (Pavelló poliesportiu)
-  CENTRE SANITARI (Dispensari Municipal)
-  HELIZONA

ELEMENTS VULNERABLES (Tipus B)

-  MASIA (M)
-  CASA RURAL (CR)
-  XALET (X)
-  ALTRES CONSTRUCCIONS (Granja, Indústria, Cobert, etc.)

INSTAL·LACIONS EXISTENTS

-  HIDRANT
-  LÍNIA ELÈCTRICA MT/AT
-  XARXA DE GAS
-  ANTENA TELECOMUNICACIONS

VIES DE COMUNICACIÓ





GI-544 CARRETERES DE LA DIPUTACIÓ DE GIRONA O DE LA GENERALITAT DE CATALUNYA

-  **PR001** CAMINS PRIMARIS
CODI CAMÍ
-  **SC001** CAMINS SECUNDARIS
CODI CAMÍ
-  **TR001** CAMINS TERCIARIS
CODI CAMÍ
-  **NC001** CAMINS DE NOVA CONSTRUCCIÓ
CODI CAMÍ

» PLÀNOL 03.04. Risc sísmic – SISMICAT

En la cartografia es representen els recursos, elements vulnerables, instal·lacions existents i zones de risc geotècnic, amb la simbologia i el color corresponents.




INFRASTRUCTURES RECURSOS PROTECCIÓ

-  CECOPAL (Centre de Coordinació Operatiu d'Emergències Municipals) (Ajuntament)
-  CENTRE D'ACOLLIDA (Pavelló poliesportiu)
-  CENTRE SANITARI (Dispensari Municipal)
-  HELIZONA




ELEMENTS VULNERABLES (Tipus B)

-  MASIA (M)
-  CASA RURAL (CR)
-  XALET (X)
-  ALTRES CONSTRUCCIONS (Granja, Indústria, Cobert, etc.)

INSTAL·LACIONS EXISTENTS

-  HIDRANT
-  LÍNIA ELÈCTRICA MT/AT
-  XARXA DE GAS
-  ANTENA TELECOMUNICACIONS

RISC GEOTÈCNIC





-  Zona amb argiles expansives
-  Zona amb risc de col·lapses
-  Zona amb risc d'esllavissades

* Font: Cartografia de riscos naturals de la comarca del Pla de l'Estany. Memòria de l'estudi de base per al PDU, GeoServei, Octubre 2007.

» **PLÀNOL 03.05. Risc de ventades – VENTCAT**

En la cartografia es representen els recursos, elements vulnerables, instal·lacions existents i vies de comunicació, amb la simbologia i el color corresponents.





INFRAESTRUCTURES RECURSOS PROTECCIÓ

-  CECOPAL (Centre de Coordinació Operatiu d'Emergències Municipals) (Ajuntament)
-  CENTRE D'ACOLLIDA (Pavelló poliesportiu)
-  CENTRE SANITARI (Dispensari Municipal)
-  HELIZONA

ELEMENTS VULNERABLES (Tipus B)

-  MASIA (M)
-  CASA RURAL (CR)
-  XALET (X)
-  ALTRES CONSTRUCCIONS (Granja, Indústria, Cobert., etc.)

INSTAL·LACIONS EXISTENTS

-  HIDRANT
-  LÍNIA ELÈCTRICA MT/AT
-  XARXA DE GAS
-  ANTENA TELECOMUNICACIONS

VIES DE COMUNICACIÓ

GI-544 CARRERES DE LA DIPUTACIÓ DE GIRONA
O DE LA GENERALITAT DE CATALUNYA

-  **PR001** CAMINS PRIMARIS
CODI CAMI
-  **SC001** CAMINS SECUNDARIS
CODI CAMI
-  **TR001** CAMINS TERCIARIS
CODI CAMI
-  **NC001** CAMINS DE NOVA CONSTRUCCIÓ
CODI CAMI



PROMOTOR



Titul del projecte
DOCUMENT ÚNIC DE PROTECCIÓ CIVIL MUNICIPAL (DUPROCI M)
D'ESPONELLA

L'ARQUITECTA TÈCNICA



Data

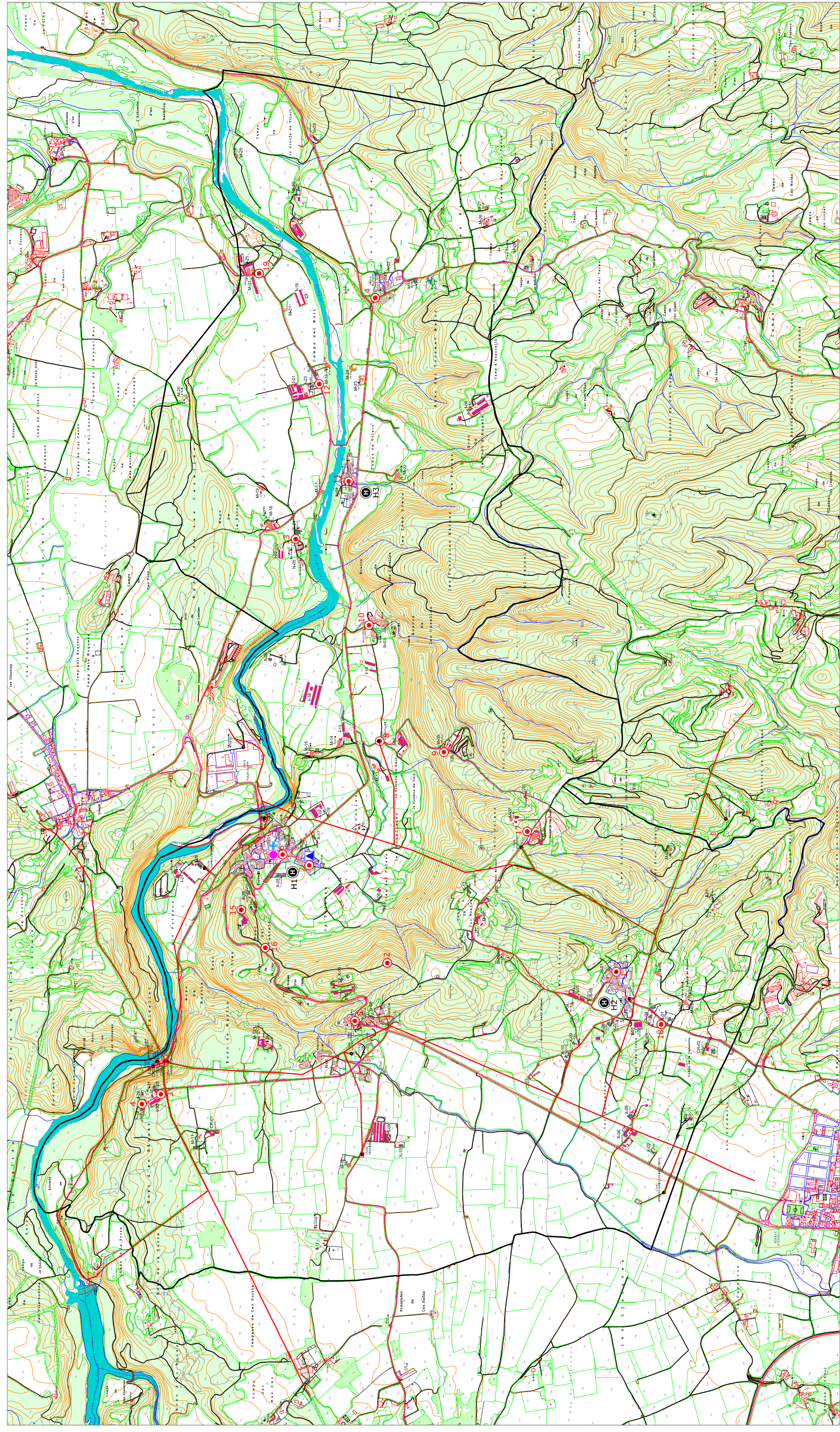
MAIG de 2018

Non delimitada

SITUACIÓ MUNICIPAL ESPONELLA
LOCALITZACIÓ PARC DE BOMBERS I
COMISSARIA MOSSOS D'ESQUADRA

Escala:

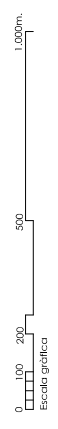
DIN A1 : 1 / 50.000
DIN A3 : 1 / 100.000
Plànol num. 1



- INFRAESTRUCTURES RECURSOS PROTECCIÓ**
- CECOPAL (Centre de Coordinació Operatiu d'Emergències Municipals)
 - CENTRE D'ACOLLIDA (Pavelló poliesportiu)
 - CENTRE SANITARI (Dispensari Municipal)
 - HELIZONA

- ELEMENTS VULNERABLES (Tipus B)**
- MASIA (M)
 - CASA RURAL (CR)
 - XALET (X)
 - ALTRES CONSTRUCCIONS (Granja, Indústria, Cobert, etc.)

- INSTAL·LACIONS EXISTENTS**
- HIDRANT
 - LÍNIA ELÈCTRICA MIT/AT
 - XARXA DE GAS
 - ANTENA TELECOMUNICACIONS



PROMOTOR



Titular del projecte
DOCUMENT ÚNIC DE PROTECCIÓ CIVIL MUNICIPAL (DUPROCI-M)
 D'ESPONELLÀ

L'ARQUITECTA TÈCNICA

ROSA M. BUSQUETS GRABULOJA

Data: MAIG de 2018

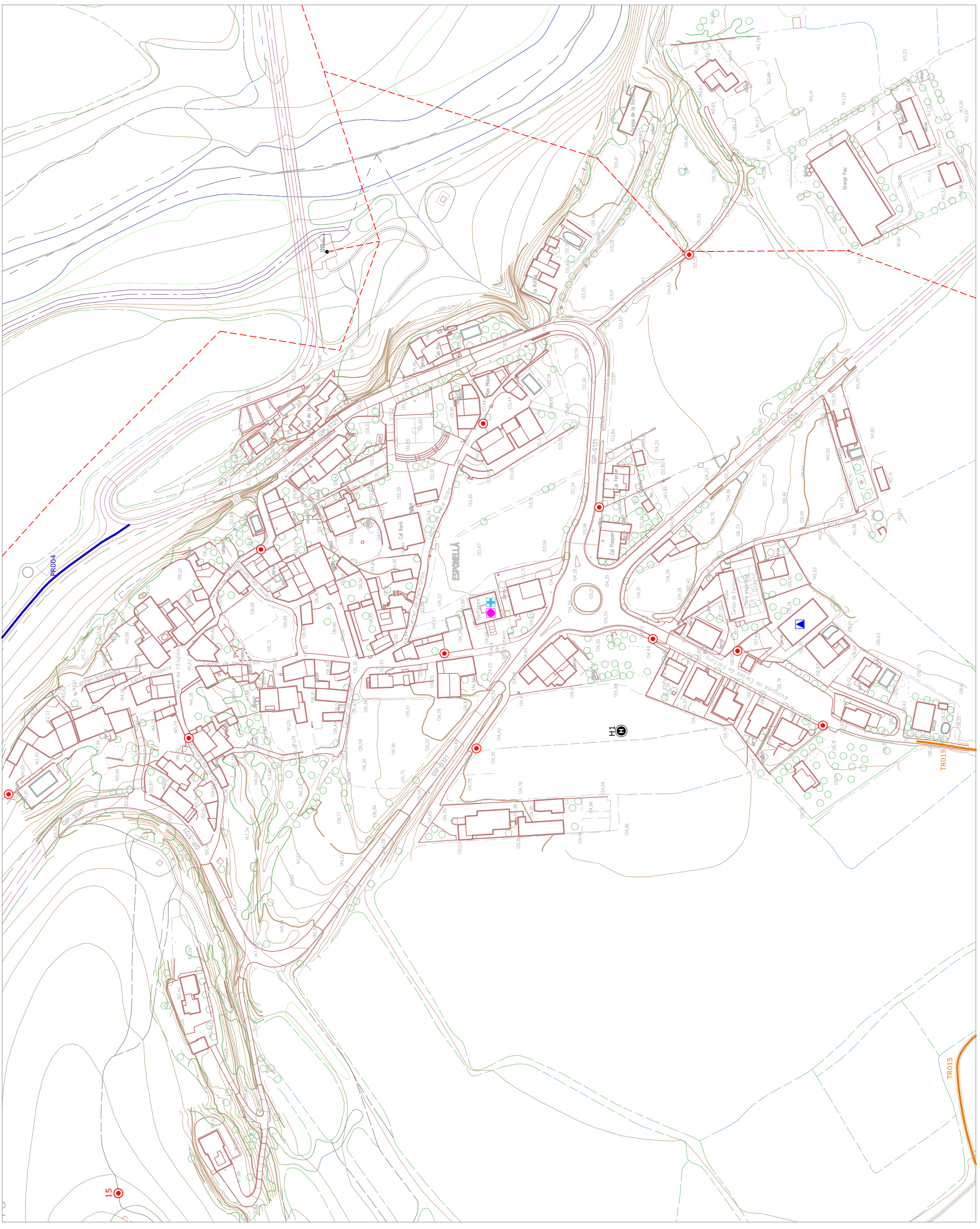
Referència: ST - E 1605 - ES

Nom del parcel·la

MUNICIPI D'ESPONELLÀ
 VULNERABILITAT I PROTECCIÓ

Escala: DIN A1 : 1 / 10.000
 DIN A3 : 1 / 20.000
 Plànol núm.

2.1

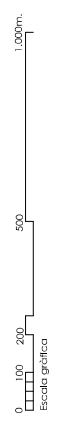


- INFRAESTRUCTURES RECURSOS PROTECCIÓ**
 CECOPAL
 (Centre de Coordinació Operatiu d'Emergències Municipals)
- CENTRE D'ACOLLIDA (Pavelló poliesportiu)
 - CENTRE SANITARI (Dispensari Municipal)
 - HELI-ZONA

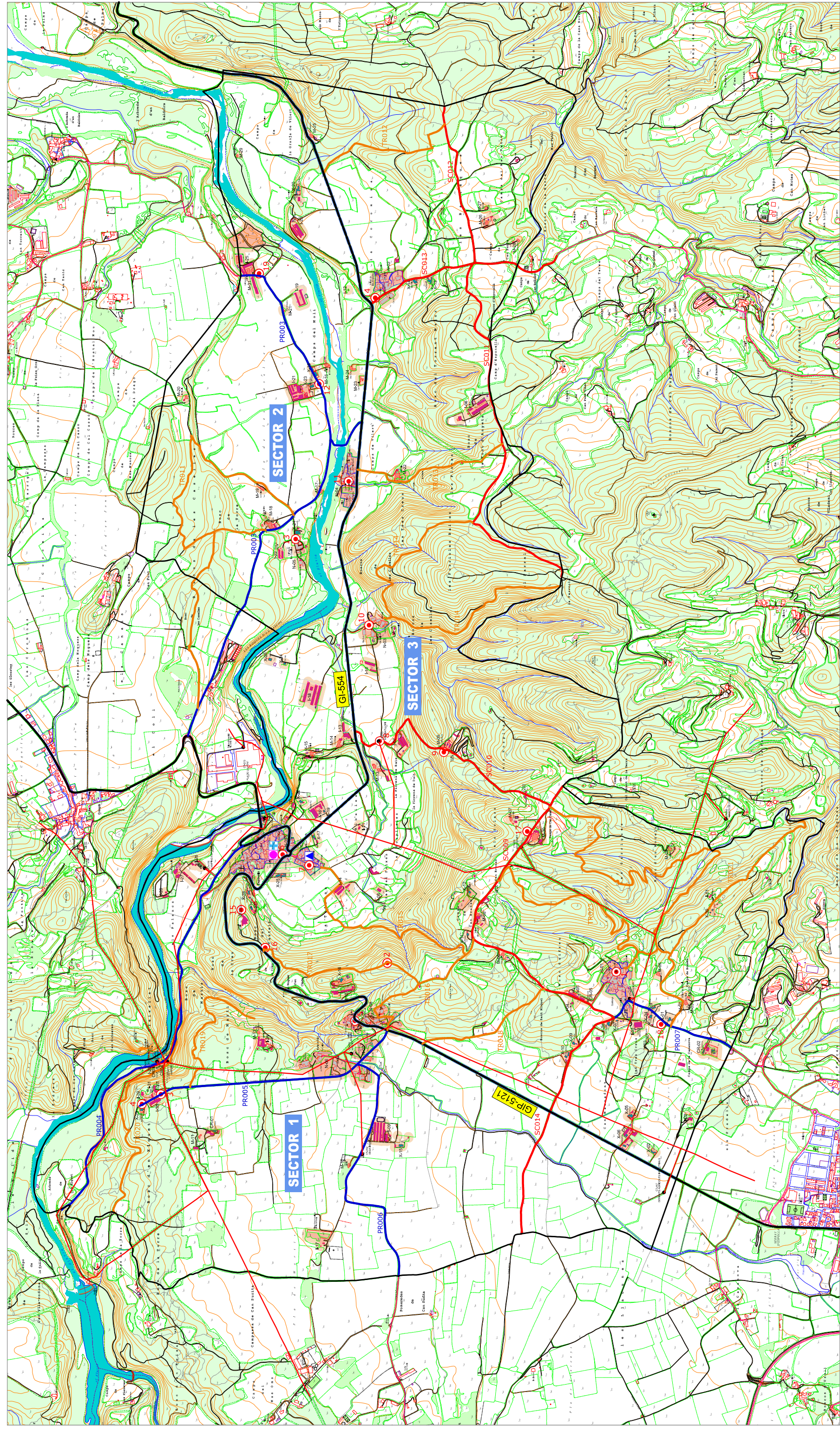
- ELEMENTS VULNERABLES (Tipus B)**
- MASIA (M)
 - CASA RURAL (CR)
 - XALET (X)
 - ALTRES CONSTRUCCIONS (Granja, indústria, Cobert, etc.)

- INSTAL·LACIONS EXISTENTS**
- HIDRANT
 - LÍNIA ELÈCTRICA MIT/AT
 - XARXA DE GAS
 - ANTENA TELECOMUNICACIONS

- XARXA DE CAMINS**
- CAMINS PRIMARIS
Codi Camí
 - CAMINS SECUNDARIS
Codi Camí
 - CAMINS TERCIARIS
Codi Camí
 - CAMINS DE NOVA CONSTRUCCIÓ
Codi Camí



 Consell General del Pla de l'Estany	Títol del projecte DOCUMENT ÚNIC DE PROTECCIÓ CIVIL MUNICIPAL (DUPROCM) D' ESPONELLA	L'ARQUITECTA TÈCNICA ROSA M. BUSQUETS GRIBULLOSA	Data MAIG de 2018 Referència ST - E - 1.605 - ES	Nom del poble NUCIU URBÀ D'ESPONELLA VULNERABILITAT I PROTECCIÓ	Escala DIN A1 : 1 / 1.000 DIN A3 : 1 / 2.000 Plànol núm. 2.2
	PROMOTOR AJUNTAMENT D' ESPONELLA				



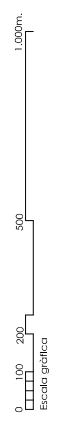
INFRAESTRUCTURES RECURSOS PROTECCIÓ
 CECOPAL (Centre de Coordinació Operatiu d'Emergències Municipals)
 CENTRE D'ACOLLIDA (Pavelló poliesportiu)
 CENTRE SANITARI (Dispensari Municipal)
 HELIZONA

ELEMENTS VULNERABLES (Tipus B)
 MASIA (M)
 CASA RURAL (CR)
 XALET (X)
 ALTRES CONSTRUCCIONS (Granja, Indústria, Cobert, etc.)

INSTAL·LACIONS EXISTENTS
 HIDRANT
 LÍNIA ELÈCTRICA MIT/AT
 XARXA DE GAS
 ANTENA TELECOMUNICACIONS

VIES DE COMUNICACIÓ
 GI-544
 CARRERES DE LA DIRIGIÓ DE GRONA
 O DE LA GENERALITAT DE CATALUNYA
 CAMINS PRIMARIS
 COZI CAVI
 CAMINS SECUNDARIS
 COZI CAVI
 CAMINS TERCIARIS
 COZI CAVI
 CAMINS DE NOVA CONSTRUCCIÓ
 COZI CAVI

ZONES RISC D'INCENDIS
 SECTOR A PROTEGIR
 FRANJA DE PROTECCIÓ PERIMETRAL
 SECTOR MASSA FORESTAL



PROMOTOR



Titol del projecte
DOCUMENT ÚNIC DE PROTECCIÓ CIVIL MUNICIPAL (DUPROCIUM)
 D' ESPONELLÀ

L'ARQUITECTA TÈCNICA

ROSAL BALBUIGUET GRANBULOSA



Data

MAIG de 2018

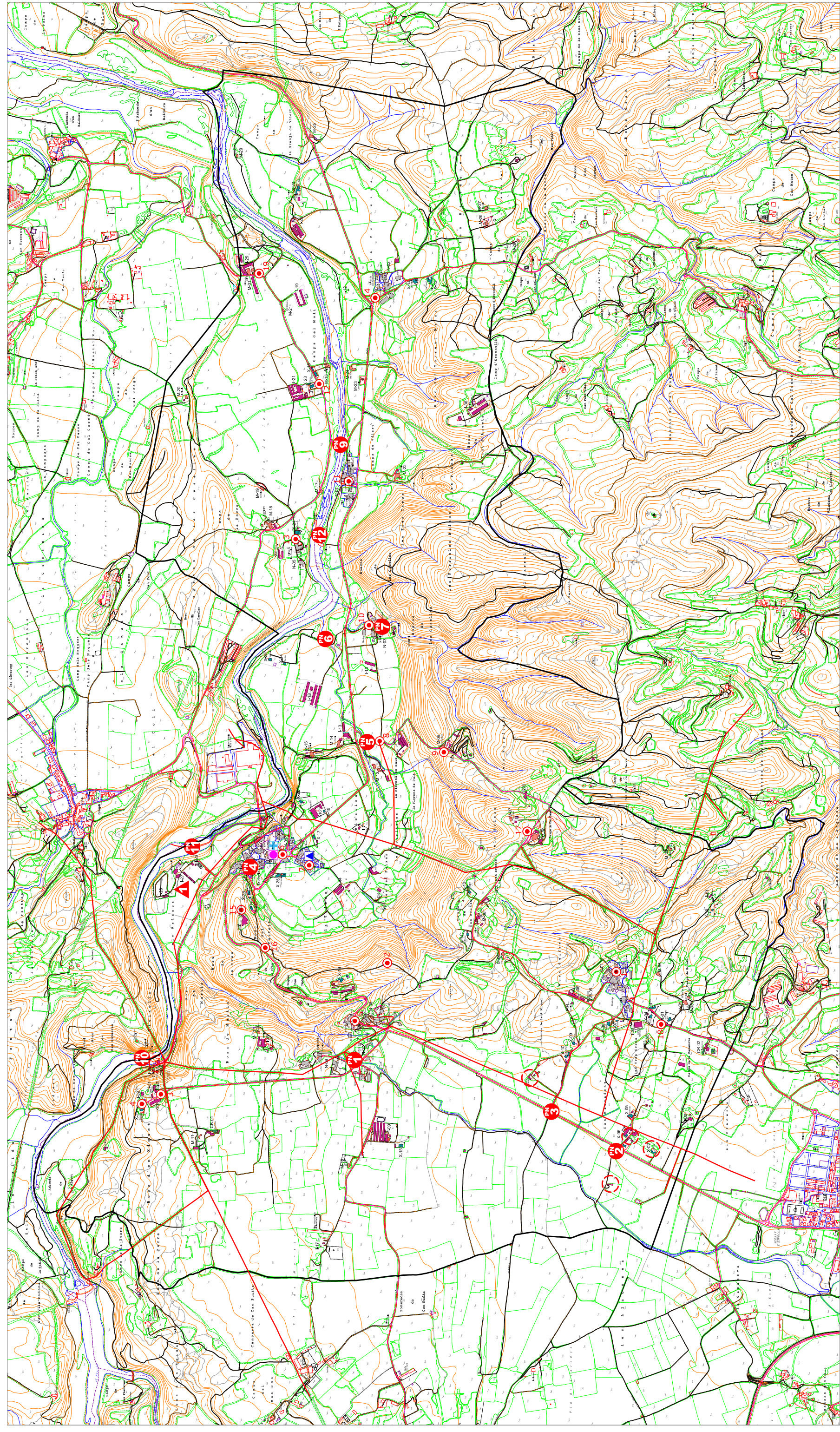
Nom del plànol

RISC D'INCENDIS FORESTALS (INFOCAT)

Escala

DIN A1: 1 / 10.000
 DIN A3: 1 / 20.000
 Plànol num.

3.1



INFRAESTRUCTURES RECURSOS PROTECCIÓ
 CECOPAL (Centre de Coordinació Operatiu d'Emergències Municipals)
 CENTRE D'ACOLLIDA (Pavelló poliesportiu)
 CENTRE SANITARI (Dispensari Municipal)
 HELICONA

ELEMENTS VULNERABLES (Tipus B)
 CASA RURAL (CR)
 XALET (X)
 ALTRES CONSTRUCCIONS (Granja, Indústria, Cobert, etc.)

INSTAL·LACIONS EXISTENTS
 HIDRANT
 LÍNIA ELÈCTRICA MIT/AT
 XARXA DE GAS
 ANTENA TELECOMUNICACIONS

RISC D'INUNDACIONS
 ZONA POTENCIALMENT INUNDABLE
 PUNTS D'ACTUACIÓ PRIORITÀRIA (PAP)
 1 CAMPING ESPONELLÀ
 PUNTS CONFLICTIUS
 PUNTS CONFLICTIUS 1: CAMPING ESPONELLÀ
 PUNTS CONFLICTIUS 2: PUNTS A L'ENTRECREUAMENT ENTRE LA GP-512 I EL CAMÍ DE CENTENS (PER CAN ROMANS)
 PUNTS CONFLICTIUS 3: PUNTS A L'ENTRECREUAMENT ENTRE LA GP-512 I EL CAMÍ DE CENTENS (PER CAN ROMANS)
 PUNTS CONFLICTIUS 4: PUNTS A L'ENTRECREUAMENT ENTRE LA GP-512 I EL CAMÍ DE CENTENS (PER CAN ROMANS)
 PUNTS CONFLICTIUS 5: PUNTS A L'ENTRECREUAMENT ENTRE LA GP-512 I EL CAMÍ DE CENTENS (PER CAN ROMANS)
 PUNTS CONFLICTIUS 6: PUNTS A L'ENTRECREUAMENT ENTRE LA GP-512 I EL CAMÍ DE CENTENS (PER CAN ROMANS)
 PUNTS CONFLICTIUS 7: PUNTS A L'ENTRECREUAMENT ENTRE LA GP-512 I EL CAMÍ DE CENTENS (PER CAN ROMANS)
 PUNTS CONFLICTIUS 8: PUNTS A L'ENTRECREUAMENT ENTRE LA GP-512 I EL CAMÍ DE CENTENS (PER CAN ROMANS)
 PUNTS CONFLICTIUS 9: PUNTS A L'ENTRECREUAMENT ENTRE LA GP-512 I EL CAMÍ DE CENTENS (PER CAN ROMANS)
 PUNTS CONFLICTIUS 10: PUNTS A L'ENTRECREUAMENT ENTRE LA GP-512 I EL CAMÍ DE CENTENS (PER CAN ROMANS)
 PUNTS CONFLICTIUS 11: PUNTS A L'ENTRECREUAMENT ENTRE LA GP-512 I EL CAMÍ DE CENTENS (PER CAN ROMANS)
 PUNTS CONFLICTIUS 12: PUNTS A L'ENTRECREUAMENT ENTRE LA GP-512 I EL CAMÍ DE CENTENS (PER CAN ROMANS)
 PUNTS CONFLICTIUS 13: PUNTS A L'ENTRECREUAMENT ENTRE LA GP-512 I EL CAMÍ DE CENTENS (PER CAN ROMANS)
 PUNTS CONFLICTIUS 14: PUNTS A L'ENTRECREUAMENT ENTRE LA GP-512 I EL CAMÍ DE CENTENS (PER CAN ROMANS)
 PUNTS CONFLICTIUS 15: PUNTS A L'ENTRECREUAMENT ENTRE LA GP-512 I EL CAMÍ DE CENTENS (PER CAN ROMANS)
 PUNTS CONFLICTIUS 16: PUNTS A L'ENTRECREUAMENT ENTRE LA GP-512 I EL CAMÍ DE CENTENS (PER CAN ROMANS)
 PUNTS CONFLICTIUS 17: PUNTS A L'ENTRECREUAMENT ENTRE LA GP-512 I EL CAMÍ DE CENTENS (PER CAN ROMANS)
 PUNTS CONFLICTIUS 18: PUNTS A L'ENTRECREUAMENT ENTRE LA GP-512 I EL CAMÍ DE CENTENS (PER CAN ROMANS)
 PUNTS CONFLICTIUS 19: PUNTS A L'ENTRECREUAMENT ENTRE LA GP-512 I EL CAMÍ DE CENTENS (PER CAN ROMANS)
 PUNTS CONFLICTIUS 20: PUNTS A L'ENTRECREUAMENT ENTRE LA GP-512 I EL CAMÍ DE CENTENS (PER CAN ROMANS)
 PUNTS CONFLICTIUS 21: PUNTS A L'ENTRECREUAMENT ENTRE LA GP-512 I EL CAMÍ DE CENTENS (PER CAN ROMANS)
 PUNTS CONFLICTIUS 22: PUNTS A L'ENTRECREUAMENT ENTRE LA GP-512 I EL CAMÍ DE CENTENS (PER CAN ROMANS)
 PUNTS CONFLICTIUS 23: PUNTS A L'ENTRECREUAMENT ENTRE LA GP-512 I EL CAMÍ DE CENTENS (PER CAN ROMANS)
 PUNTS CONFLICTIUS 24: PUNTS A L'ENTRECREUAMENT ENTRE LA GP-512 I EL CAMÍ DE CENTENS (PER CAN ROMANS)
 PUNTS CONFLICTIUS 25: PUNTS A L'ENTRECREUAMENT ENTRE LA GP-512 I EL CAMÍ DE CENTENS (PER CAN ROMANS)
 PUNTS CONFLICTIUS 26: PUNTS A L'ENTRECREUAMENT ENTRE LA GP-512 I EL CAMÍ DE CENTENS (PER CAN ROMANS)
 PUNTS CONFLICTIUS 27: PUNTS A L'ENTRECREUAMENT ENTRE LA GP-512 I EL CAMÍ DE CENTENS (PER CAN ROMANS)
 PUNTS CONFLICTIUS 28: PUNTS A L'ENTRECREUAMENT ENTRE LA GP-512 I EL CAMÍ DE CENTENS (PER CAN ROMANS)
 PUNTS CONFLICTIUS 29: PUNTS A L'ENTRECREUAMENT ENTRE LA GP-512 I EL CAMÍ DE CENTENS (PER CAN ROMANS)
 PUNTS CONFLICTIUS 30: PUNTS A L'ENTRECREUAMENT ENTRE LA GP-512 I EL CAMÍ DE CENTENS (PER CAN ROMANS)
 PUNTS CONFLICTIUS 31: PUNTS A L'ENTRECREUAMENT ENTRE LA GP-512 I EL CAMÍ DE CENTENS (PER CAN ROMANS)
 PUNTS CONFLICTIUS 32: PUNTS A L'ENTRECREUAMENT ENTRE LA GP-512 I EL CAMÍ DE CENTENS (PER CAN ROMANS)
 PUNTS CONFLICTIUS 33: PUNTS A L'ENTRECREUAMENT ENTRE LA GP-512 I EL CAMÍ DE CENTENS (PER CAN ROMANS)
 PUNTS CONFLICTIUS 34: PUNTS A L'ENTRECREUAMENT ENTRE LA GP-512 I EL CAMÍ DE CENTENS (PER CAN ROMANS)
 PUNTS CONFLICTIUS 35: PUNTS A L'ENTRECREUAMENT ENTRE LA GP-512 I EL CAMÍ DE CENTENS (PER CAN ROMANS)
 PUNTS CONFLICTIUS 36: PUNTS A L'ENTRECREUAMENT ENTRE LA GP-512 I EL CAMÍ DE CENTENS (PER CAN ROMANS)
 PUNTS CONFLICTIUS 37: PUNTS A L'ENTRECREUAMENT ENTRE LA GP-512 I EL CAMÍ DE CENTENS (PER CAN ROMANS)
 PUNTS CONFLICTIUS 38: PUNTS A L'ENTRECREUAMENT ENTRE LA GP-512 I EL CAMÍ DE CENTENS (PER CAN ROMANS)
 PUNTS CONFLICTIUS 39: PUNTS A L'ENTRECREUAMENT ENTRE LA GP-512 I EL CAMÍ DE CENTENS (PER CAN ROMANS)
 PUNTS CONFLICTIUS 40: PUNTS A L'ENTRECREUAMENT ENTRE LA GP-512 I EL CAMÍ DE CENTENS (PER CAN ROMANS)
 PUNTS CONFLICTIUS 41: PUNTS A L'ENTRECREUAMENT ENTRE LA GP-512 I EL CAMÍ DE CENTENS (PER CAN ROMANS)
 PUNTS CONFLICTIUS 42: PUNTS A L'ENTRECREUAMENT ENTRE LA GP-512 I EL CAMÍ DE CENTENS (PER CAN ROMANS)
 PUNTS CONFLICTIUS 43: PUNTS A L'ENTRECREUAMENT ENTRE LA GP-512 I EL CAMÍ DE CENTENS (PER CAN ROMANS)
 PUNTS CONFLICTIUS 44: PUNTS A L'ENTRECREUAMENT ENTRE LA GP-512 I EL CAMÍ DE CENTENS (PER CAN ROMANS)
 PUNTS CONFLICTIUS 45: PUNTS A L'ENTRECREUAMENT ENTRE LA GP-512 I EL CAMÍ DE CENTENS (PER CAN ROMANS)
 PUNTS CONFLICTIUS 46: PUNTS A L'ENTRECREUAMENT ENTRE LA GP-512 I EL CAMÍ DE CENTENS (PER CAN ROMANS)
 PUNTS CONFLICTIUS 47: PUNTS A L'ENTRECREUAMENT ENTRE LA GP-512 I EL CAMÍ DE CENTENS (PER CAN ROMANS)
 PUNTS CONFLICTIUS 48: PUNTS A L'ENTRECREUAMENT ENTRE LA GP-512 I EL CAMÍ DE CENTENS (PER CAN ROMANS)
 PUNTS CONFLICTIUS 49: PUNTS A L'ENTRECREUAMENT ENTRE LA GP-512 I EL CAMÍ DE CENTENS (PER CAN ROMANS)
 PUNTS CONFLICTIUS 50: PUNTS A L'ENTRECREUAMENT ENTRE LA GP-512 I EL CAMÍ DE CENTENS (PER CAN ROMANS)

PUNTS CONFLICTIUS
 PN7 PUNT DEL CAMÍ DE CAN SALAR ON TRAVESSA EL TORRENT DE BATLLORI
 PN8 GUAL DEL CAMÍ DE CAL CARRETER DEL PI QUE TRAVESSA EL TORRENT DEL BOSCOS DE MAS CASELLES
 PN9 ESCOLA DE VALLS DE L'ESPONELLA
 PN10 ESCOLA DE VALLS DE L'ESPONELLA
 PN11 RESCLOSA D'ESPONELLÀ (EL FLUVA)
 PN12 RESCLOSA DE VIERT (EL FLUVA)

ELEMENTS VULNERABLES EN RISC D'INUNDACIONS

LEGENDA

PROPIETARI: AJUNTAMENT D'ESPONELLÀ

PROMOTOR: CECOPAL

TIPOLOGIA DEL PROJECTE: DOCUMENT ÚNIC DE PROTECCIÓ CIVIL MUNICIPAL (DUPROCIUM) D'ESPONELLÀ

ARQUITECTA TÈCNICA: ROSA M. BUSQUETS GRABULOJA

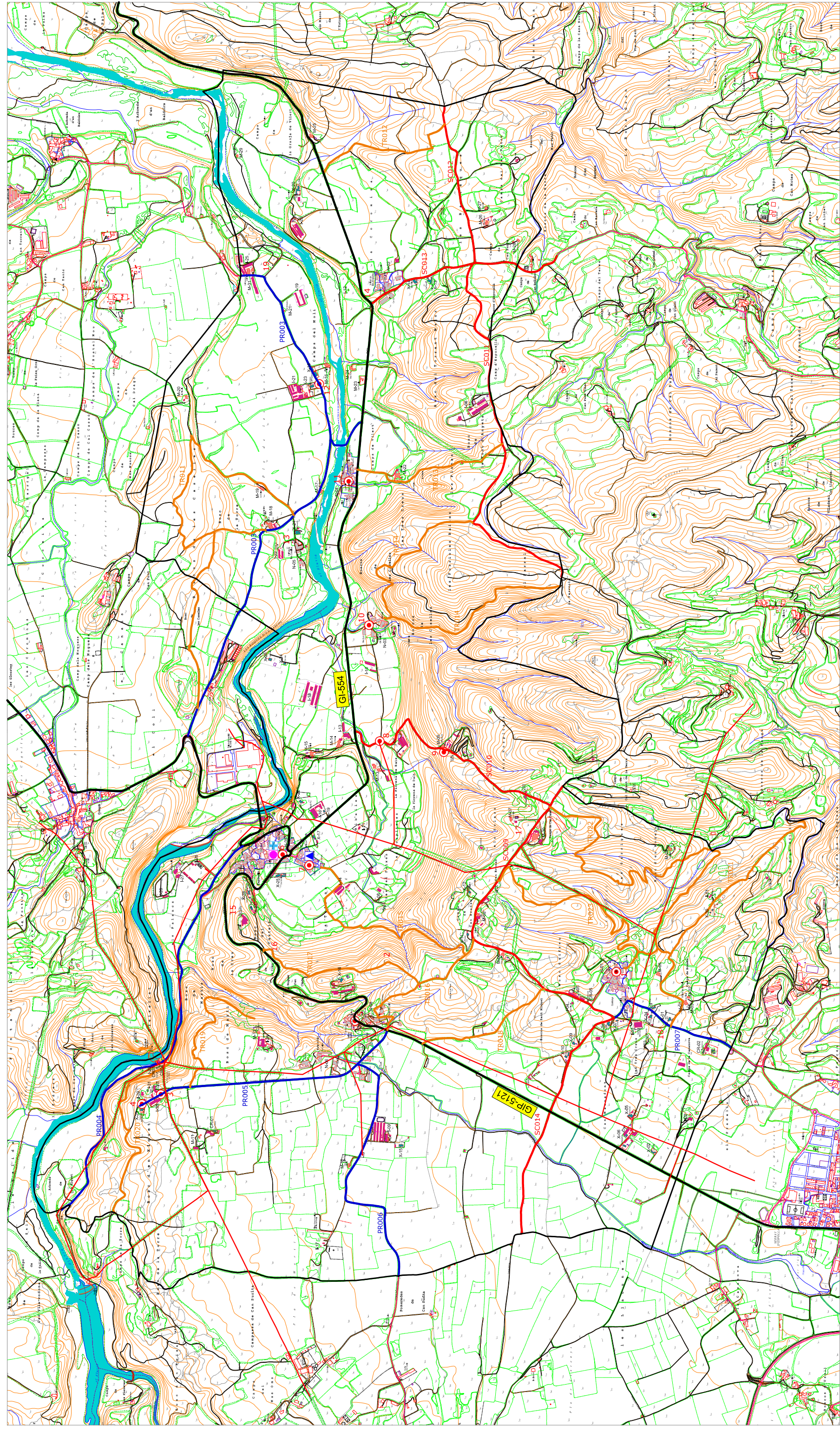
DATA: MAIG DE 2018

REFERÈNCIA: ST - E 1605 - ES

NOM DEL PAPER: RISC D'INUNDACIONS (INUNCAI)

ESCALES: DIN A1: 1 / 10.000
 DIN A3: 1 / 20.000

PLANO Nº: 3.2

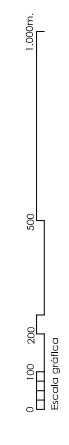


- INFRAESTRUCTURES RECURSOS PROTECCIÓ**
- CECOPAL (Centre de Coordinació Operatiu d'Emergències Municipals)
 - CENTRE D'ACOLLIDA (Pavelló poliesportiu)
 - CENTRE SANITARI (Dispensari Municipal)
 - HELIZONA

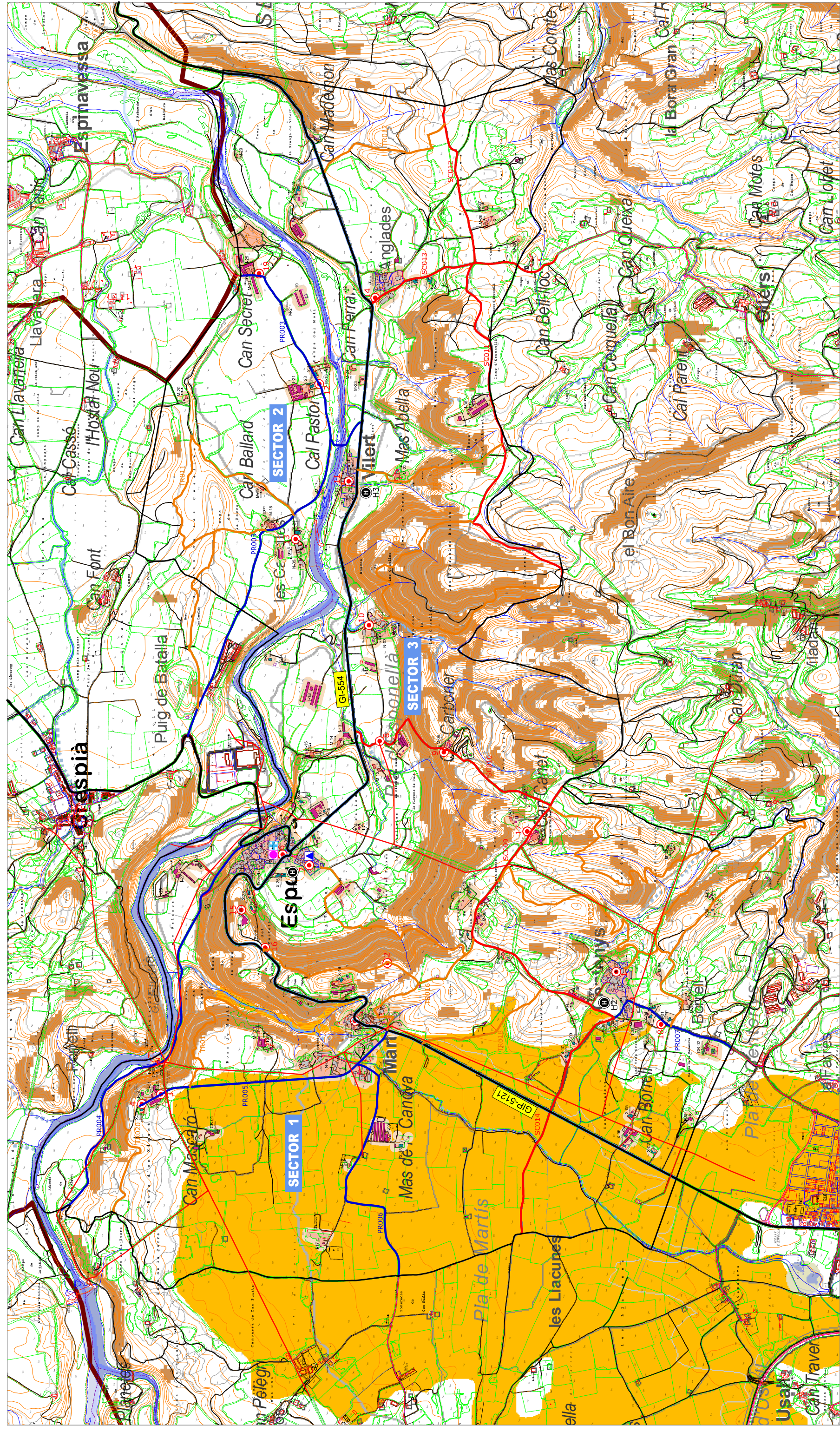
- ELEMENTS VULNERABLES (Tipus B)**
- MASIA (M)
 - CASA RURAL (CR)
 - XALET (X)
 - ALTRES CONSTRUCCIONS (Granja, Indústria, Cobert, etc.)

- INSTAL·LACIONS EXISTENTS**
- HIDRANT
 - LINIA ELÈCTRICA MIT/AT
 - XARXA DE GAS
 - ANTENA TELECOMUNICACIONS

- VIES DE COMUNICACIÓ**
- GI-544
 - CARRETERES DE LA DIRIGICIÓ DE GRONA I DE LA GENERALITAT DE CATALUNYA
 - CANALS PRIMARIS
 - CANALS SECUNDARIS
 - CANALS TERCIARIS
 - CANALS DE NOVA CONSTRUCCIÓ



<p>ALJUNTAMENT D'ESPONELLA</p>	<p>Titol del projecte</p> <p>DOCUMENT ÚNIC DE PROTECCIÓ CIVIL MUNICIPAL (DUPROCM) D' ESPONELLÀ</p>	<p>l'ARQUITECTA TÈCNICA</p> <p>ROSÀ M. BUSQUETS GRABULOUSA</p>	<p>Data</p> <p>MAIG de 2018</p> <p>Referència</p> <p>ST - E 1605 - ES</p>	<p>Nom del poble</p> <p>RISC NEVADES (NEUCAT)</p>	<p>Escala</p> <p>DIN A1 : 1 / 10.000</p> <p>DIN A3 : 1 / 20.000</p> <p>Plànol num.</p> <p>3.3</p>
	<p>PROMOTOR</p>				



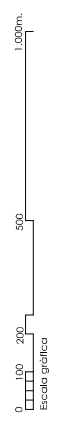
- INFRAESTRUCTURES RECURSOS PROTECCIÓ**
- CECOPAL (Centre de Coordinació Operatiu d'Emergències Municipals)
 - CENTRE D'ACOLLIDA (Pavelló poliesportiu)
 - CENTRE SANITARI (Dispensari Municipal)
 - HELIZONA

- ELEMENTS VULNERABLES (Tipus B)**
- MASIA (M)
 - CASA RURAL (CR)
 - XALET (X)
 - ALTRES CONSTRUCCIONS (Granja, Indústria, Cobert, etc.)

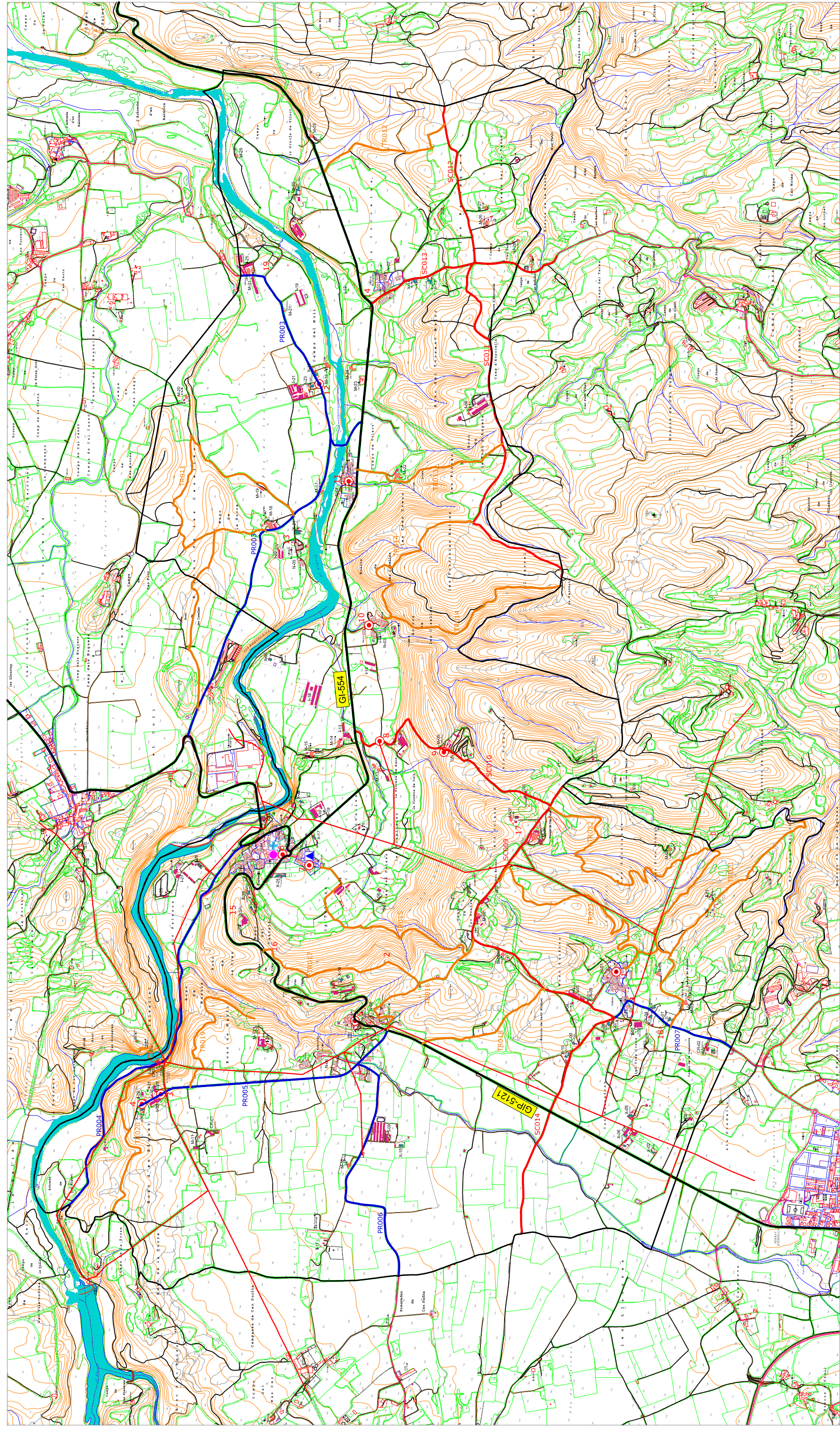
- INSTAL·LACIONS EXISTENTS**
- HIDRANT
 - LINIA ELÈCTRICA MIT/AT
 - XARXA DE GAS
 - ANTENA TELECOMUNICACIONS

- RISC GEOTÈCNIC**
- Zona amb argiles expansives
 - Zona amb risc de col·lapses
 - Zona amb risc d'estalissades

* Font: Cartographe de riscos naturals de la comarca del Pla de l'Estany, octubre 2007.



PROMOTOR AJUNTAMENT D'ESPIONELLA	Títol del projecte DOCUMENT ÚNIC DE PROTECCIÓ CIVIL MUNICIPAL (DUPROCI) D' ESPONELLÀ	L'ARQUITECTA TÈCNICA ROSA M. BUSQUETS GRABUJOSA	Data MAIG de 2018	Nom del pàgina RISC SISMES (SISMICAT)	Escala DIN A1 : 1 / 10.000 DIN A3 : 1 / 20.000 Plànol num. 3.4
			Referència ST - E 1605 - ES		

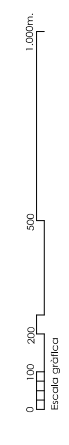


- INFRAESTRUCTURES RECURSOS PROTECCIÓ**
- CECOPAL (Centre de Coordinació Operatiu d'Emergències Municipals)
 - CENTRE D'ACOLLIDA (Pavelló poliesportiu)
 - CENTRE SANITARI (Dispensari Municipal)
 - HELIZONA

- ELEMENTS VULNERABLES (Tipus B)**
- MASIA (M)
 - CASA RURAL (CR)
 - XALET (X)
 - ALTRES CONSTRUCCIONS (Granja, Indústria, Cobert, etc.)

- INSTAL·LACIONS EXISTENTS**
- HIDRANT
 - LINIA ELÈCTRICA MIT/AT
 - XARXA DE GAS
 - ANTENA TELECOMUNICACIONS

- VIES DE COMUNICACIÓ**
- GI-544
 - CARRETERES DE LA DIRIGICIÓ DE GRONA
O DE LA GENERALITAT DE CATALUNYA
 - PR001
 - SC001
 - TR001
 - NC001
 - CANALS PRIMARIS
 - CANALS SECUNDARIS
 - CANALS TERCIARIS
 - CANALS DE NOVA CONSTRUCCIÓ



PROMOTOR



Titol del projecte
DOCUMENT ÚNIC DE PROTECCIÓ CIVIL MUNICIPAL (DUPROCM)
D' ESPONELLA

L'ARQUITECTA TÈCNICA



Data
MAIG de 2018

Referència
ST - E 1605 - ES

Nom del parcel·la

RSC VENTADES (VENTCAT)

Escala
DIN A1 : 1 / 10.000
DIN A3 : 1 / 20.000
Planol num.

3.5