



Senderismo en Colera

Guía práctica para redescubrir sus valles







Senderismo en Colera

Guía práctica para redescubrir sus valles

REDESCUBRIR LOS VALLES DE COLERA: ESTE ES EL OBJETIVO DEL PROYECTO QUE EL AYUNTAMIENTO DE COLERA, JUNTO CON EL APOYO DE LA OBRA SOCIAL DE LA CAIXA, HA REALIZADO ESTE AÑO. LA EVOLUCIÓN HISTÓRICA HA CAUSADO UNA PÉRDIDA DE LOS VÍNCULOS QUE LA GENTE DE COLERA HA MANTENIDO CON EL TERRITORIO. DAR A CONOCER LOS VALORES DEL TERRITORIO ES VITAL PARA GARANTIZAR SU APRECIO Y PERMITE REMEMORAR LOS TIEMPOS DE ESPLENDOR DEL VECINDARIO DE MOLINÀS Y DE LAS MASÍAS DE LOS VALLES.

LA PUBLICACIÓN QUE TENÉIS EN VUESTRAS MANOS REÚNE UN CONJUNTO DE ITINERARIOS O SENDEROS QUE PERMITEN DISFRUTAR DE LOS DIFERENTES ELEMENTOS DE INTERÉS EXISTENTES EN EL TÉRMINO MUNICIPAL DE COLERA. ESTOS ELEMENTOS DE INTERÉS SE RECOGEN EN FUNCIÓN DE SUS VALORES HISTÓRICOS, ARQUITECTÓNICOS, BOTÁNICOS, GEOLÓGICOS, ETC. PARA LA CONFECCIÓN DE LOS ITINERARIOS SE HA CONTADO CON EL APOYO DE EXPERTOS LOCALES, ENTRE LOS CUALES DESTACA LA COLABORACIÓN DE ARNALD PLUJÀ, ASÍ COMO DE COLABORADORES DE LA GENERALITAT DE CATALUNYA.

LA SEÑALIZACIÓN DE LOS ITINERARIOS Y LA GUÍA SON LOS PRIMEROS PASOS PARA DAR A CONOCER LA HISTORIA DE NUESTROS VALLES, LOS VALLES DE COLERA, EL PUEBLO QUE AMAMOS. REDESCUBRÁMOSLOS.





Senderismo en Colera



ITINERARIOS

-  Monumentos Megalíticos
-  GR 92
-  El Valle de Molinàs
-  Camino de Ronda
-  Panoràmica

OTRAS INDICACIONES

-  Fuentes
-  Puntos de interés
-  Dólmenes
-  Estación de tren





El Valle de Molinàs

La pista que lleva a Molinàs era la vía más utilizada para acceder al pueblo, ya fuera a pie o con carro. Este camino ganadero bordea la riera de Molinàs y nos permite imaginar cómo era el valle antes de que llegara la filoxera y la helada de 1956.

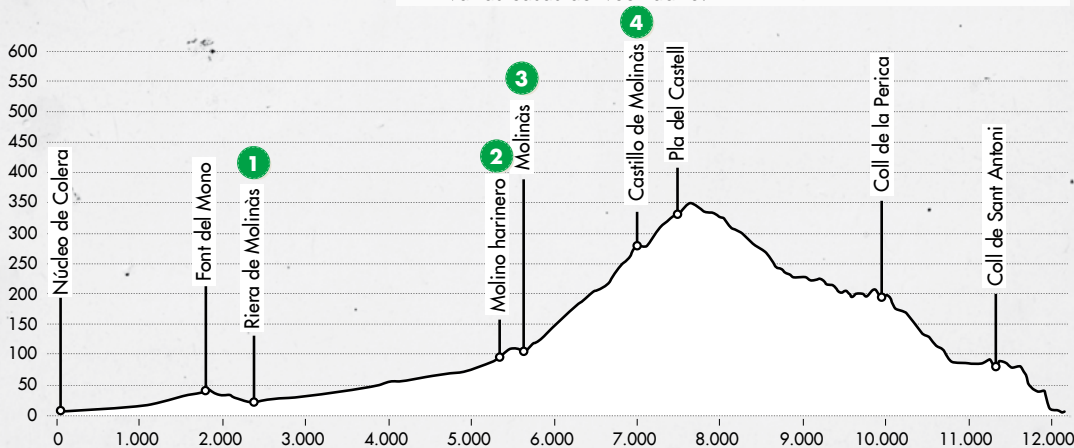


1 RIERA DE MOLINÀS

Nace en el núcleo de Molinàs y recoge las aguas del torrente de l'Infern y de la acequia de Sant Miquel. La riera de Molinàs forma balsas permanentes que acogen, entre otras especies, una comunidad de barbos y cachos.

2 MOLINO HARINERO

El topónimo Molinàs procede de este antiguo molino harinero. Los vestigios que nos han llegado corresponden a la reconstrucción del s.VIII y constan de un muro de contención que servía de fundamento del edificio de las muelas y del cárcavo. En 1920, el gran aguacero de Sant Miquel derribó el molino y varias casas del vecindario.



3 MOLINÀS

Se construyó a finales del s. XVIII encima de un promontorio donde confluyen el torrente de la Falguera y el torrente de l'Infern. Este núcleo mantuvo una comunidad estable hasta el año 1956. Actualmente sólo se mantienen cuatro de las veinte casas existentes.

4 CASTILLO DE MOLINÀS

Entre los s. XI y XIX fue una masía fortificada propiedad de diferentes personajes que lo abandonaron aterrados por los bandidos. Desde el s. XV hasta el s. XVI tuvo la función de corral. Durante la Guerra Civil se convirtió en un refugio para las familias del pueblo que huían de las bombas.



Monumentos Megalíticos

Se sube hasta Puig d'Esquers, que es un excelente mirador. Seguidamente, se pueden visitar dos dólmenes, construcciones megalíticas de cuarcita y pizarra del cuarto milenio a. de C., que posiblemente fueron sepulcros de corredor con cámara trapezoidal corta y pasadizo estrecho.

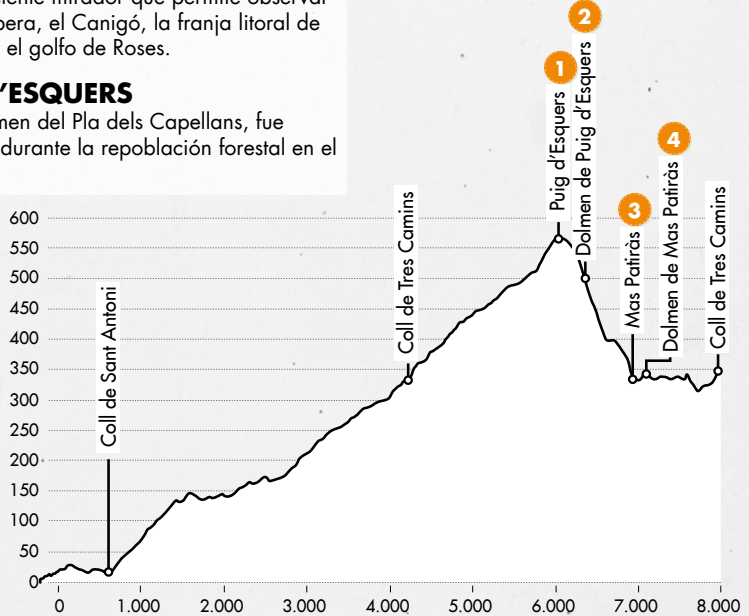


1 PUIG D'ESQUERS

La cima del Puig d'Esquers o Puig de Roques Grans es el punto culminante del macizo de la sierra de Balmeta. Con 610 m de altura se convierte en un excelente mirador que permite observar la llanura del Empordà, el Albera, el Canigó, la franja litoral de la Balmeta, el cap de Creus y el golfo de Roses.

2 DOLMEN DE PUIG D'ESQUERS

Este dolmen, junto con el dolmen del Pla dels Capellans, fue destruido por unas máquinas durante la repoblación forestal en el año 1975.



3 MAS PATIRÀS

Antiguamente conocido como Mas Bonet, este mas pertenecía a los hacendados Mas Guanter de Sant Silvestre. El viento y el carácter abrupto del terreno limitaban la actividad de la masía y sólo permitían una economía ganadera con cuatro vacas, un puñado de cabras, un campo de trigo insuficiente y un bancal para el huerto al lado de la acequia.

4 DOLMEN DE MAS PATIRÀS

Fue descubierto en el año 1986. Se le dio este nombre por su proximidad con el mas Patiràs. La cámara del dolmen está completamente deformada, posiblemente por la acción de un rayo.



Panorámica

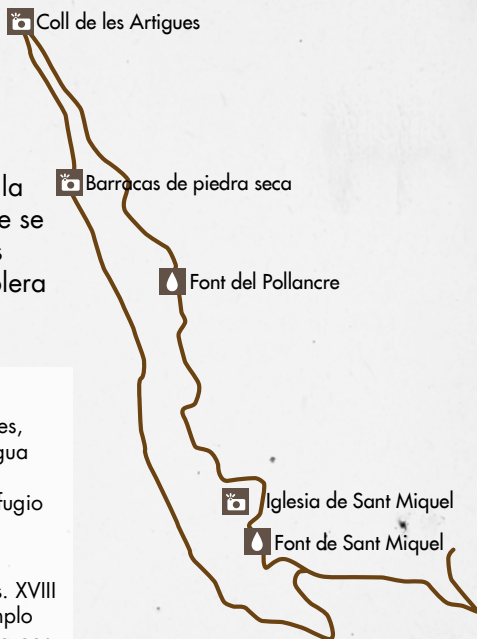
La sierra de la Balmeta es un excelente mirador de la costa de Colera y del cap de Creus. Su carena, que se extiende 15 km, representa el nexo de unión de los caminos ganaderos procedentes de Llançà y de Colera con las cañadas de los municipios vecinos.

1 FONT DE SANT MIQUEL

Las surgencias de agua se aprovechan para construir fuentes, abrevaderos para el ganado y para llenar los puntos de agua para la extinción de los incendios forestales. Además, en ambientes mediterráneos muchos seres vivos encuentran refugio en estos puntos.

2 SANT MIQUEL DE COLERA

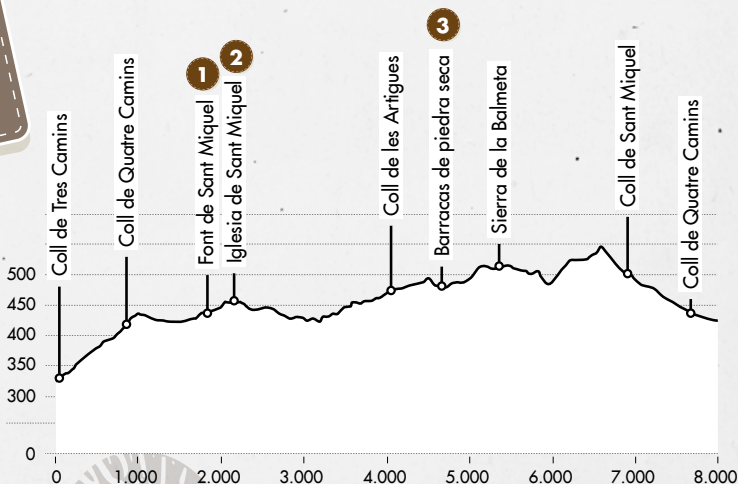
Era el templo parroquial del poblado de Colera que en el s. XVIII se trasladó a la orilla del mar. Las primeras noticias del templo fechan de principios del s. XI. La iglesia actual está formada por una sola nave cerrada al este por un ábside semicircular.



Duración: 2 h 15 min

Longitud: 8 km

Desnivel: 240 m



3 BARRACAS DE PIEDRA SECA

Se construían con el objetivo de servir de refugio y de almacenaje de herramientas para pastores y labradores. Los materiales de construcción de las barracas son el esquisto, la pizarra, la grauvaca y la lutita. En la sierra de la Balmeta existen diversas construcciones que atestiguan la actividad agrícola y ganadera desarrollada en este lugar.



Camino de Ronda

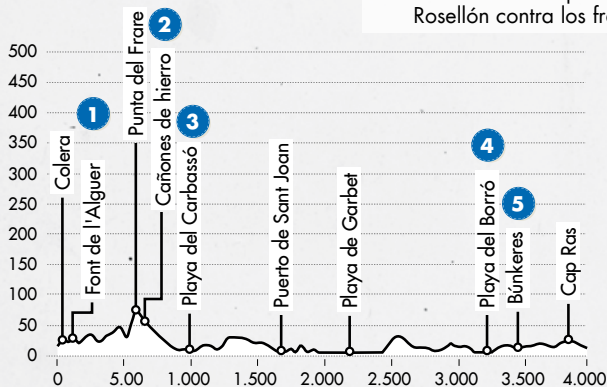
Antiguamente se utilizaba para la vigilancia de la costa y para el acceso a los cultivos de la zona: las viñas y los olivares. El paisaje que se observa es muy diverso, desde acantilados y costas rocosas típicas del cap de Creus a playas arenosas con formaciones de dunas.

1 FONT DE L'ALGUER

Es la boca de una antigua mina de agua que abastecía la población de Colera de agua potable mediante la canalización de las aguas de la capa freática más próxima hasta la boca de la mina, la cual se podía encontrar a kilómetros del punto de captación.

2 CAÑONES DE HIERRO

Estos dos cañones que fechan de 1789 son de origen desconocido. Podrían pertenecer a tres barcos españoles, la Preciosa, el Galgo o Santa Rufina, que naufragaron delante de las costas del cap Ras en el año 1793, en plena Guerra del Rosellón contra los franceses.



3 PLAYA DEL CARBASSÓ

Se encuentra en el tramo de costa conocido como la Rallada. Desde la playa pedregosa, donde hay ejemplares de pino blanco y tamariscos, se puede observar la isla Grossa y la isla Petita o islote del Burro, en las que hay cuervos marinos, cormoranes moñudos, alcatraces y pardelas.

4 PLAYA DEL BORRÓ

Presenta una vegetación típica de las dunas como el barrón o el lirio de mar. El barrón es una gramínea, parecida a un plumero, que crece en las crestas de las dunas. El lirio de mar florece durante los meses de verano y desarrolla una característica flor blanca.

5 BÚNKERES

Restos de búnkeres construidos como escondrijo o defensa de la línea de costa ampurdanesa durante la Segunda Guerra Mundial.



GR 92

Sendero de gran recorrido que nace en Portbou y que llega hasta el puente del Olivar, en Ulldecona, el Montsià. Forma parte del sendero internacional E-10 y los extremos catalanes enlazan con su continuación en territorio francés y valenciano.

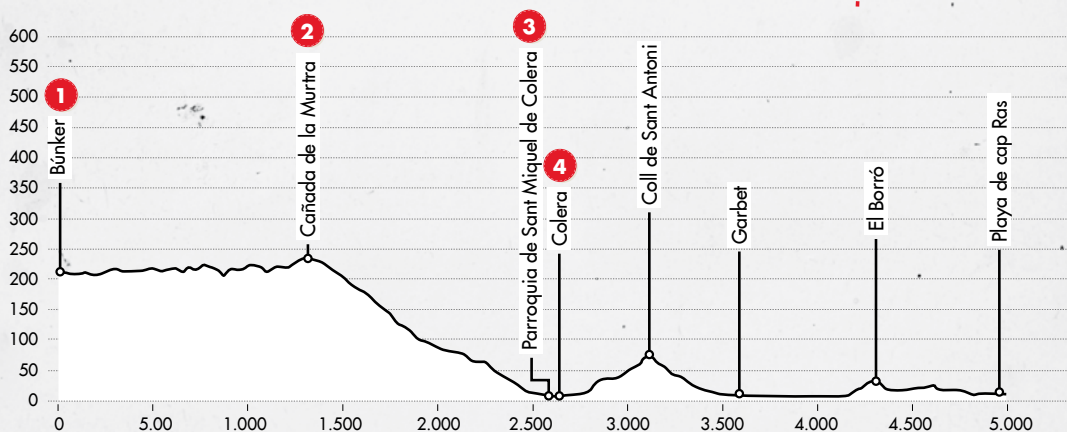


1 BÚNKERES

Fueron construidos durante el periodo 1942-1950 con hormigón armado y piedra. Se utilizaron como puntos estratégicos de vigilancia, defensa y escondrijo durante la Segunda Guerra Mundial.

2 CAÑADA DE LA MURTRA

En el tramo norte del núcleo de Colera el itinerario coincide con un camino ganadero. En Colera, el rebaño podía detenerse uno o más días para descansar o para esperar la llegada de otros rebaños en masías abandonadas.



Duración 2 h



Longitud: 5,2 km



Desnivel: 240 m

3

PARROQUIA DE SANT MIQUEL DE COLERA

Parroquia situada en la parte alta del municipio. Fecha del s. XVIII, época en la que disminuyeron los ataques de piratería y se creó y consolidó la actual villa de Colera.

4

NÚCLEO DE COLERA

El emplazamiento actual del núcleo de Colera es reciente. No fue hasta la desaparición de la piratería que los habitantes de los valles se fueron desplazando hasta la costa. La población de Colera aumentó con la construcción del ferrocarril. En 1934 se segregó de Portbou y adquirió la independencia municipal. Después de la Guerra Civil muchas casas fueron reconstruidas, así como la nueva iglesia parroquial de Sant Miquel.



Senderismo en Colera

Guía práctica para redescubrir sus valles



Senderismo en Colera

Guía práctica para redescubrir sus valles



**Ajuntament
de Colera**



Obra Social "la Caixa"

*Associació
COMPÀS*

Para más información o sugerencias, contacte con nosotros:

c/ Labrun, 34
17496 Colera
Tel. 972 389 050
www.ajcolera.org

