

# DOCUMENT ÚNIC DE PROTECCIÓ CIVIL MUNICIPAL DE CAPMANY



VERSIÓ PÚBLICA

## ÍNDEX

1.	Document 1. Generalitats i Organització Municipal .....	4
1.1.	Introducció, normativa i disposicions legals .....	4
1.2.	Dades generals del municipi .....	5
1.2.1.	IDENTIFICACIÓ DEL MUNICIPI .....	5
1.2.2.	SITUACIÓ GEOGRÀFICA .....	6
1.2.3.	DADES DE POBLACIÓ .....	6
1.2.4.	INFRASTRUCTURES I VIES DE COMUNICACIÓ .....	7
1.2.5.	SERVEIS BÀSICS.....	9
1.2.6.	CLIMATOLOGIA.....	11
1.2.7.	OROGRAFIA I HIDROLOGIA.....	12
1.3.	Organització municipal de protecció civil .....	13
1.3.1.	ESTRUCTURA, FUNCIONS I RESPONSABILITATS .....	13
1.3.2.	CENTRES DE COORDINACIÓ .....	20
1.4.	Programa i procediment d'implantació, simulacres, manteniment, revisió i actualització .....	22
1.4.1.	PROGRAMA DE LA IMPLANTACIÓ DEL PLA .....	22
1.4.2.	MANTENIMENT DEL PLA .....	22
1.4.3.	PROGRAMA D'EXERCICIS I SIMULACRES .....	23
1.5.	Bases per al pla de recuperació previst a l'article 31 de la Llei 4/1997 .....	27
2.	Document 2. Anàlisi del risc .....	29
2.1.	Risc territorial .....	29
2.2.	Riscos especials .....	29
2.2.1.	INCENDIS FORESTALS .....	30
2.2.2.	INUNDACIONS .....	34
2.2.3.	NEVADES .....	36
2.2.4.	VENTADES.....	40
2.2.5.	ACCIDENTS EN EL TRANSPORT DE MERCADERIES PERILLOSES (TRANSCAT) .....	41
2.2.6.	EMERGÈNCIES SÍSMIQUES .....	43

3.	Vulnerabilitat municipal .....	44
3.1.	Àrees o sectors d'afectació .....	44
3.2.	Elements vulnerables .....	49
4.	PROCEDIMENTS OPERATIUS PER RISC .....	77
4.1.	Procediment operatiu .....	77
4.1.1.	CRITERIS D'ACTIVACIÓ. NIVELLS.....	77
4.1.2.	TASQUES PREVENTIVES I OPERATIVES ASSOCIADES A CADASCUN DELS NIVELLS	78
4.1.3.	AVISOS: ORGANITZACIÓ, SISTEMES I RECORREGUTS D'AVÍS.....	88
4.1.4.	PROCEDIMENTS DE RELACIÓ I D'INTEGRACIÓ AMB ELS PLANS D'ÀMBIT SUPERIOR	89
4.2.	Mesures de protecció a la població .....	90
4.2.1.	EXECUCIÓ DE L'EVACUACIÓ .....	90
4.2.3	PAUTES DE CONFINAMENT .....	92
4.3.	Centres d'acollida. Tipologia. ....	93
5.	Document 5. Fitxes d'actuació .....	94
6.	Document 6. Directori telefònic i catàleg de mitjans i recursos .....	109
6.1.	Directori telefònic .....	109
6.1.1.	ORGANIGRAMA MUNICIPAL DE L'EMERGÈNCIA .....	109
6.1.2.	CENTRES DE COORDINACIÓ I SERVEIS D'EMERGÈNCIA .....	114
6.1.3.	ELEMENTS VULNERABLES.....	114
6.1.4.	CENTRES D'ACOLLIDA.....	166
6.1.5.	MITJANS DE COMUNICACIÓ.....	167
6.1.6.	MUNICIPIS VEÏNS.....	167
6.2.	Catàleg de mitjans i recursos .....	168
6.2.1.	MITJANS I RECURSOS DE L'AJUNTAMENT.....	168
6.2.2.	VEHICLES MUNICIPALS .....	168
6.2.3.	XARXA D'HIDRANTS MUNICIPAL .....	168
6.2.4.	ASSOCIACIONS I GRUPS VOLUNTARIS LOCALS.....	169
6.2.5.	PARTICULARS.....	169
6.2.6.	SERVEIS BÀSICS.....	170
6.2.7.	SERVEIS SANITARIS.....	171
7.	Document 7. Cartografia bàsica i específica (per a cada risc).....	185

## 1. Document 1. Generalitats i Organització Municipal

---

### 1.1. Introducció, normativa i disposicions legals

El Document Únic de Protecció Civil Municipal és el document que estableix el marc orgànic i funcional previst per a un municipi, amb l'objecte de prevenir i controlar els riscos sobre les persones i els béns i donar resposta adequada a les possibles situacions d'emergència del municipi, sota responsabilitat del titular del pla i garantint la integració d'aquestes actuacions amb el sistema autonòmic de protecció civil.

D'acord amb la Llei 4/97 de protecció civil de Catalunya, l'Ajuntament resta obligat a elaborar i implantar el Pla de protecció civil municipal, del qual aquest document n'és la base.

D'altra banda, el Document Únic de Protecció Civil Municipal, s'ha realitzat, a banda del Decret 155/2014, de 25 de novembre, pel qual s'aprova el contingut mínim per a l'elaboració i homologació dels plans de protecció civil municipal i s'estableix el procediment per a la seva tramitació conjunta, d'acord amb les disposicions legals, Plans d'emergència i normativa que es descriu a continuació:

A nivell municipal:

- Document Únic de Protecció Civil Municipal (DUPROCIM) homologat per la Comissió de Protecció Civil de Catalunya el 2022.
- ADF L'Albera formada a l'any 1987 pels municipis de Cantallops, Capmany, Espolla, La Jonquera, Masarac, Mollet de Peralada i Sant Climent Sescebes.

A nivell autonòmic:

- Decret 161/1995, de 16 de maig, pel qual s'aprova el Pla de protecció civil de Catalunya (PROCICAT).
- Acord GOV/165/2014, de 9 de desembre, pel qual s'aprova el Pla especial per a emergències radiològiques de Catalunya (RADCAT).
- Acord GOV/141/2014, de 21 d'octubre, pel qual s'aprova la revisió del Pla especial d'emergències per incendis forestals de Catalunya (INFOCAT).
- Acord GOV/14/2015, de 10 de febrer, pel qual s'aprova la revisió del Pla especial d'emergències per inundacions de Catalunya (INUNCAT).
- Acord GOV/138/2014, de 14 d'octubre, pel qual s'aprova la revisió del Pla especial d'emergències sísmiques a Catalunya (SISMICAT).

- Acord GOV/29/2015, de 3 de març, pel qual s'aprova la revisió del Pla especial d'emergència exterior del sector químic de Catalunya (PLASEQCAT).
- Acord GOV/132/2014, de 30 de setembre, pel qual s'aprova la revisió del Pla especial d'emergències per accidents en el transport de mercaderies perilloses per carretera i ferrocarril a Catalunya (TRANSCAT).
- Acord GOV/126/2014, de 23 de setembre, pel qual s'aprova la revisió del Pla especial d'emergències per nevades a Catalunya (NEUCAT).
- Acord GOV/139/2014, de 14 d'octubre, pel qual s'aprova la revisió del Pla especial d'emergències per allaus a Catalunya (ALLAUCAT).
- Acord GOV/128/2010, de 13 de juliol, pel qual s'aprova el Pla especial per a emergències aeronàutiques a Catalunya (AEROCAT).
- Acord GOV/15/2015, de 10 de febrer, pel qual s'aprova la revisió del Pla especial d'emergències per contaminació de les aigües marines de Catalunya (CAMCAT).
- ACORD GOV/115/2017, d'1 d'agost, pel qual s'aprova el Pla especial d'emergències per risc de vent a Catalunya (VENTCAT).

## 1.2. Dades generals del municipi

### 1.2.1. IDENTIFICACIÓ DEL MUNICIPI

<b>NOM MUNICIPI</b>	Capmany
<b>COMARCA</b>	Alt Empordà
<b>PROVÍNCIA</b>	Girona

	CAPMANY	LA VILA D'AVALL	VEÏNAT DE BUSCARÓS
<b>SUPERFÍCIE TOTAL</b>	0,294 Km2	0,005 Km2	0,083 Km2
<b>POBLACIÓ</b>	544	48	8
<b>DENSITAT POBLACIÓ</b>	1850 hab / Km2	9600 hab / Km2	96 hab / Km2

1.2.2. SITUACIÓ GEOGRÀFICA

	TELÈFON AJUNTAMENT	TELÈFON POLICIA LOCAL	UBICACIÓ
Masarac	██████████	-	Sud-est
St. Climent Sescebes	██████████	-	Est
Biure d'Empordà	██████████	-	Sud
Cantallops	██████████	-	Nord
Darnius	██████████	-	Sud-oest
Agullana	██████████	-	Nord-oest
La Jonquera	██████████	████████████████████	Nord

<b>SUPERFÍCIE TOTAL</b>	27km2
<b>SUPERFÍCIE URBANA</b>	0,382 Km2
<b>SUPERFÍCIE FORESTAL</b>	18,5 Km2
<b>SUPERFÍCIE AGRÍCOLA</b>	8,11 Km2

VERSIÓ PÚBLICA

1.2.3. DADES DE POBLACIÓ

<b>DADES DE POBLACIÓ</b>	
<b>POBLACIÓ TOTAL</b>	618
<b>POBLACIÓ ESTACIONAL MITJANA</b>	700

1.2.4. INFRAESTRUCTURES I VIES DE COMUNICACIÓ

VERSIÓ PÚBLICA

INFRAESTRUCTURES I VIES DE COMUNICACIÓ			
CARRETERA / AUTOPISTA	TITULARITAT	PUNTS QUILOMÈTRICS (FRONTERERS)	PONTS I TÚNELS
AP-7	Ministeri de Fomento	9+300 12+900	Pont05.- sobre el Torrent de Bosquerós  Pont06.- sobre l'autopista del camí de Bosquerós als banys de la mercè  Pont07.- sobre l'afluent del Riu Llobregat.  Pont08.- sobre el Riu Llobregat.
N-II	Ministeri de Fomento	771+100 767+300	Pont09.- Barranc de Tórtors  Pont15.- sobre afluent del Llobregat  Pont16.- sobre afluent del Llobregat  Pont17.- sobre afluent del Llobregat  Pont18.- sobre afluent del Llobregat  Pont19.- sobre afluent del Llobregat  Pont20.- sobre afluent del Llobregat
GI-602	Servei Territorial de Carreteres de Girona	0+00 5+500	Pont10.- sobre el Torrent de les Tórtors  Pont11.- sobre la Riera de Merdança  Pont12.- sobre la Rierade Torrelles

GI-504		7+400 10+600	Pont01.- sobre afluent d'El Riberó Pont13.-sobre afluent d'El Riberó Pont14.-sobre el Torrent de Bosquerós
GI-502		3+800 4+200	Pont02.- sobre afluent d'El Riberó Pont03.- sobre afluent d'El Riberó(camp de la casilla) Pont04.- sobre afluent d'El Riberó (camp de la casilla)
NOM CAMÍ	PRIMARI <sup>1</sup> (>5 m)	SECUNDARI (entre 3 i 5 m)	ASFALTAT (SI / NO)
Camí de la Perdiguera	No	Sí	No
Camí del Roure	No	Sí	No
Camí de Capmany a Cantallops	No	Sí	No
Camí de Bosquerós	No	Sí	No
0236	No	Sí	No
Camí de Vilartolí	No	Sí	Sí. Fins Celler d'Olivardots
1257	No	Sí	No
Camí de Capmany als Estanys	No	Sí	No
Camí de Capmany al Pas de l'Estrada	No	Sí	No
1251	No	Sí	No
Carretera vella	No	Sí	No

<sup>1</sup> Segons el Pla INFOCAT:

Camins primaris: camins que tenen una amplada mínima de 5 m i que permeten el pas creuat de vehicles de tipus bomba rural pesada (BRP).

Camins secundaris: camins i pistes forestals entre 3 i 5 m d'amplada amb sobre-amples disposats cada 100-150 m que permeten el pas creuat de vehicles de tipus bomba rural pesada (BRP).

Camins terciaris: camins i pistes forestals que no permeten el pas creuat de camions tipus BRP i que tampoc no disposen de sobre-amples cada 100-150 metres.



Camí d'en Molí d'en Serra	No	Sí	No
Camí de Capmany a Vilarnadal	No	Sí	No
0241	No	Sí	No
Camí de Can Falcó	No	Sí	No
0243	No	Sí	No
0244	No	Sí	No
1245 i 0065	No	Sí	No
Camí de Boscarós als Banys de la Mercè	No	Sí	No
1256	No	Sí	No
1255	No	Sí	No
0237	No	Sí	No
LÍNIA DE FERROCARRIL	CARACTERÍSTIQUES	ESTACIONS	PONTS I TÚNELS (PUNT QUILOMÈTRIC)
Metro	-	-	-
RENFE	Tren de Gran Velocitat: Barcelona-París  Companyia: <b>ADIF</b>		V-9-9 Viaducte torrent de Bosquerós. 80m  Fals Túnel 260m
FGC	-	-	-

VERSÍO PÚBLICA

1.2.5. SERVEIS BÀSICS

LÍNIA DE GASIFICACIÓ	COMPANYIA	CARACTERÍSTIQUES DEL TRANSPORT
MALLOL HERMANAS, SL	MALLOL HERMANAS, SL	Figueres Tel.: 972 503 103 Transport de butà en camió

VERSIÓ PÚBLICA

<b>LÍNIA ELÈCTRICA</b>	<b>TENSIÓ</b>	<b>COMPANYIA</b>	<b>AFECTA LA MASSA FORESTAL? (S/N)</b>
Jonquera	25000V	Endesa	S
Sant Climent	25000V	Endesa	S
EM18349	25000V	Endesa	S
56205	25000V	Endesa	S
EM18341	25000V	Endesa	S
EM18350	25000V	Endesa	S
EM18344	25000V	Endesa	S
EM19592	25000V	Endesa	S
EM18340	25000V	Endesa	S
58514	25000V	Endesa	S
100203	25000V	Endesa	S
EM18339	25000V	Endesa	N
EM18345	25000V	Endesa	N
EM18348	25000V	Endesa	N
EM18342	25000V	Endesa	S
EM19274	25000V	Endesa	S
EM18347	25000V	Endesa	S
EM18351	25000V	Endesa	S
EM18343	25000V	Endesa	S
EM18346	25000V	Endesa	S
EM18352	25000V	Endesa	S

TORRE DE TELECOMUNICACIONS	COMPANYIA	COORDENADES UTM	CARACTERÍSTIQUES
VODAFONE ESPAÑA, S.A. – 82536	VODAFONE ESPAÑA, S.A.	X 492.089 Y 4.689.985	GEGE-0700116
VODAFONE ESPAÑA, S.A. – 082536	VODAFONE ESPAÑA, S.A.	X 492.227 Y 4.690.467	GEGE-1200031
ORANGE ESPAGNE, SAU - CATR8636A	ORANGE ESPAGNE, SAU	X 492.060 Y 4.690.019	GEGE-1600597
ORANGE ESPAGNE, SAU - CATR8636A	ORANGE ESPAGNE, SAU	X 492.060 Y 4.690.019	GEGE-0800351
ORANGE ESPAGNE, SAU - CATR8636A	ORANGE ESPAGNE, SAU	X 492.060 Y 4.690.019	GEGE-1200249
ORANGE ESPAGNE, SAU - CATR8636A	ORANGE ESPAGNE, SAU	X 492.060 Y 4.690.019	GEGE-1200255

La companyia responsable de la xarxa d'aigua potable de Capmany és AGBAR. ( [REDACTED] ).

VERSIÓ PÚBLICA

1.2.6. CLIMATOLOGIA

VALORS NORMALS MITJOS DE PRECIPITACIONS DARRERS ANYS												
MES	GEN	FEB	MARÇ	ABR	MAIG	JUNY	JUL	AGO	SET	OCT	NOV	DES
L/M <sup>2</sup>	54	47.9	36.1	73.8	69.6	26.3	11.9	29.3	56.8	74.9	44.4	69.0

<b>VENTS DOMINANTS</b>	N
------------------------	---

	LOCALITZACIÓ	CARACTERÍSTIQUES	ENLLAÇ WEB
Pantà de Darnius - Boadella [J5]	Latitud 42,34215 Longitud 2,83423	Altitud 158	<a href="http://www.meteo.cat/observacions/xema/dades?codi=J5">http://www.meteo.cat/observacions/xema/dades?codi=J5</a>

1.2.7. OROGRAFIA I HIDROLOGIA

<b>ALTITUD MÀXIMA</b>	267
<b>ALTITUD MÀXIMA AMB POBLACIÓ / INFRAESTRUCTURES</b>	179
<b>ALTITUD MÍNIMA</b>	75
<b>ALTITUD MÍNIMA AMB POBLACIÓ / INFRAESTRUCTURES</b>	75
<b>ALTITUD DEL NUCLI URBÀ</b>	107m
<b>RIUS</b>	El Llobregat
<b>RIERES</b>	Riera de Torrelles Riera El Merdanç Riera La Verneda Riera El Riberó
<b>TORRENTS A DESTACAR</b>	Torrent de Bosquerós Barranc de les Tórtors
<b>CANALS</b>	-
<b>LLACS</b>	-
<b>EMBASSAMENTS</b>	-
<b>PASSOS SOTERRANIS</b>	-

VERSIÓ PÚBLICA

### **1.3. Organització municipal de protecció civil**

#### **1.3.1. ESTRUCTURA, FUNCIONS I RESPONSABILITATS**

L'organització municipal de protecció civil és el conjunt de persones encarregades de dur a terme la protecció civil del municipi, amb l'objectiu de fer front a les emergències que puguin sorgir dins del municipi per tal de salvar vides, protegir béns i el medi ambient.

L'estructura de l'organització municipal de protecció civil té com a punt més elevat de responsabilitat a l'alcalde, que és l'autoritat de protecció civil d'àmbit municipal i, com a base de l'organització, es troben les diferents comissions i comitès encarregats de dur a terme les accions per tal d'aplicar correctament el Pla de Protecció Civil Municipal.

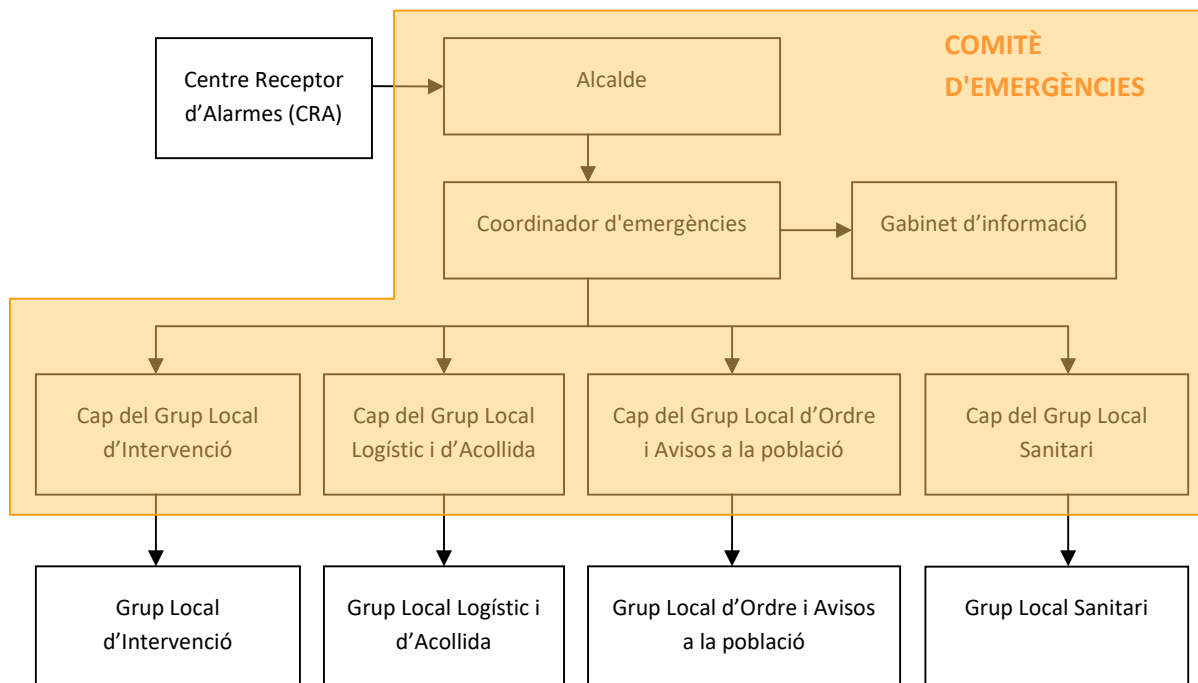
En aquest apartat es tracta doncs, de donar a conèixer les diferents figures dins de l'organització municipal de protecció civil tot explicant les seves funcions i responsabilitats.

#### Comissió municipal de protecció civil:

La Comissió Municipal de Protecció Civil és un òrgan que es crea pel Pla de l'ajuntament i està presidit per l'alcalde o alcaldessa. És l'òrgan que vetlla per la prevenció i la seguretat del municipi i és el marc de col·laboració, coordinació i presa d'acords entre els diversos serveis municipals i entre les diferents administracions amb incidència en el municipi en matèria d'anàlisi de risc, prevenció, planificació, intervenció, informació a la població i rehabilitació. Així doncs, es tracta d'un òrgan amb caràcter consultiu, deliberant i coordinador.

La composició de la Comissió municipal de Protecció Civil serà diferent en cada municipi, però en general integrada per representats de l'ajuntament i de les altres administracions que disposen de serveis afectes als plans municipals; per representants de les entitats col·laboradores en funcions de protecció civil i de l'associació de voluntaris i voluntàries, si n'hi ha; pels directors o directores dels plans d'autoprotecció de les empreses i dels centres del municipi que hi siguin convocats, i pel personal tècnic que es consideri necessari.

L'organigrama municipal en emergències segueix el següent patró:



En resum, s'ha de realitzar una explicació de les funcions i responsabilitats del municipi i de les figures següents:

Centre Receptor d'Alarmes (CRA)

És el centre on es reben i des d'on es notifiquen els avisos d'emergència.

Comitè d'emergències:

- Alcalde
- Consell Assessor
- Gabinet d'informació municipal

Aquests òrgans es defineixen de la manera següent:

Alcalde (Director del Pla)

L'alcalde del municipi és l'autoritat de protecció civil d'àmbit municipal, i per tant el director del Pla municipal de protecció civil o responsable municipal de l'emergència. Pot delegar les funcions de direcció del Pla al/a la tinent/a d'alcalde (o a altres regidors/es, si en manquen).

L'alcalde és el responsable màxim de l'elaboració, la implantació i l'execució del Pla de protecció civil municipal.

Funcions:

- Analitzar i valorar la situació.
- Informar-ne al director del Pla Especial de la Generalitat per mitjà del CECAT ( [REDACTED] ) i coordinar-se amb el director del Pla Especial de la Generalitat.
- Declarar la pre-alerta, l'activació i la desactivació del Pla de protecció civil municipal. Informar-ne al director del Pla Especial de la Generalitat per mitjà del CECAT ( [REDACTED] ).
- Convocar el Comitè Municipal d'Emergències.
- Constituir i exercir la direcció del CECOPAL.
- Informar i coordinar-se amb el director del Pla Especial de la Generalitat.
- Analitzar i valorar la situació.
- Si fos el cas, donar l'ordre de preparar i prendre totes les mesures preventives necessàries, previstes a nivell municipal, per minimitzar els danys previsibles.
- Donar l'ordre de divulgar els consells d'autoprotecció davant del risc.
- Avaluar i determinar els elements vulnerables, i posar-ho en coneixement del director del Pla Especial de la Generalitat. Si és convenient, haurà de propiciar l'activació dels diversos PAU que ho requereixin.
- Decidir en tot moment, amb el Comitè Municipal d'Emergències, les actuacions més adients per fer front a l'emergència dins del seu marge de responsabilitat i aplicar les mesures de protecció a la població (avisos, acollida i suport), als béns i al medi ambient.
- Assegurar l'execució de la part de les funcions que el municipi assumeixi i vetllar per la correcta execució d'aquestes funcions.

- Ordenar la incorporació als grups d'actuació del Pla Especial de la Generalitat dels mitjans i recursos municipals disponibles per garantir la protecció i la seguretat de la població.
- Decretar, si s'escau, mobilitzacions i expropiació temporal.
- Assegurar el manteniment i l'operativitat del Pla de protecció civil municipal.
- D'altres, en funció del risc.

#### Consell Assessor

El Consell Assessor té per funcions:

- Assessorar el director del pla, l'alcalde.
- Analitzar i valorar la situació, aportant-hi tota la informació i trametent les instruccions de l'alcalde als seus respectius col·laboradors.
- Altres funcions específiques per a cada risc concret.

El Consell Assessor es compon de:

- El / La cap del Grup Local d'Ordre i Avisos a la Població
- El / La cap del Grup Local Sanitari
- El / La cap del Grup Local Logístic i d'Acollida
- El / La cap del Grup Local Específic pel Risc corresponent en cada cas
- El / La coordinador municipal de l'emergència
- Altres en funció del risc a criteri del director del Pla, en general tots els regidors i/o tècnics implicats en la resolució de l'emergència

#### Grup Local d'Ordre i Avisos a la Població

Les funcions d'avisos són:

- Avisar a la població afectada que estigui en les zones de risc de l'emergència i especialment als elements vulnerables.
- Transmetre la informació de les mesures a adoptar per part de la població.

Les funcions d'ordre són:

- Coordinar i executar les tasques d'allunyament, evacuació o confinament de la població i dels elements vulnerables.
- Garantir la seguretat ciutadana a la zona de risc.



- Controlar els accessos a la zona de risc.
- Realitzar la vigilància viària a la zona d'emergència, efectuant el control del trànsit d'accés dels components dels grups d'emergència.
- Guiar els actuants cap al Centre de Comandament Avançat (CCA) i a l'Àrea sanitària.

#### Grup Local d'Intervenció

Les seves funcions són:

- Assessorar tècnicament als diferents cossos d'emergència sobre l'actuació en front de l'emergència.
- Donar recolzament a les tasques necessàries per a prevenir i controlar les emergències.
- Donar recolzament a les tasques de rescat i salvament de persones i béns.
- Informar el coordinador del CCA i atendre les seves instruccions.

#### Grup Local Sanitari

Les seves funcions són:

- Informar-se de la situació sanitària en l'àrea d'emergència.
- Prestar assistència sanitària in situ.
- Conèixer l'estat i la ubicació dels afectats.
- Cobrir les necessitats farmacèutiques.
- Prestar atenció psicològica als afectats i familiars.
- Realitzar les tasques de salut pública.

#### Grup Local Logístic i d'Acollida

- Proporcionar i gestionar els serveis bàsics municipals.
- Preparar els centres d'acollida i gestionar-los per tal que es pugui acollir a la població.
- Donar allotjament, proveïment d'aliments, control i serveis socials a les persones afectades.
- Subministrar tots els materials o combustibles que es necessitin.
- Rebre el voluntariat ocasional.

- Específiques per al risc de nevades i allaus:
  - o Coordinar les tasques de neteja de la xarxa viària establint prioritats d'actuació per tal de minimitzar les situacions de risc i que els Grups d'Actuació puguin complir les seves missions.
  - o Preveure el material necessari per minimitzar les conseqüències de l'emergència (fundents, maquinària, material lleuger i pesant de treball i transport...).
  - o Donar suport tècnic al personal dels vehicles desviats als aparcaments.
  - o Donar suport al grup sanitari en el transport de persones que necessiten atenció sanitària (per exemple: persones que han d'anar a l'hospital a fer diàlisi).

#### Coordinador municipal de l'emergència

És la figura que fa de vincle entre l'alcalde i els diferents grups d'emergència, essent el màxim responsable del Consell Assessor. És el responsable de comunicar amb els diferents grups d'emergència municipal i de controlar que tot es fa segons el previst, a més de suplir a l'alcalde en cas que fos necessari, amb una disponibilitat de 24 hores al dia.

Les seves funcions són:

- Coordinar l'emergència.
- Comunicar amb tots els grups d'emergència municipal.
- Rebre comunicacions del CRA.
- Assessorar l'alcalde.
- Controlar la situació i evolució de l'emergència i supervisar les accions dels diferents grups d'emergència.

#### Representant municipal al CECAT

És el responsable de traslladar-se al CECAT, en cas que aquest ho requereixi, per tal de donar informació a Protecció Civil, d'una forma directa i conjunta, de tot el que pugui ser necessari per a la resolució de l'emergència.

Gabinet d'Informació Municipal

El Gabinet d'Informació Municipal és l'òrgan responsable de donar la informació en el moment de l'emergència.

Les seves funcions són:

- Aplegar informació sobre l'emergència
- Transmetre (o difondre) la informació generada dins el Comitè d'Emergències a la població en general i a les persones directament o indirectament afectades

<b>ORGANITZACIÓ MUNICIPAL DE PROTECCIÓ CIVIL</b>		
<b>CÀRREC OPERATIU</b>	<b>CÀRREC HABITUAL</b>	<b>NÚMERO DE FITXA D'ACTUACIÓ</b>
Centre Receptor d'Alarmes	Ajuntament	1
Responsable emergència municipal	Alcalde	2
Coordinador municipal de l'emergència	Alcalde	3
Representant municipal al CECAT	Regidor de Patrimoni, Obres Municipals, Manteniment d'equipaments i via pública i medi ambient	4
Cap del Gabinet d'informació	Alcalde	5
Cap del Grup local d'intervenció	ADF L'Albera (només per incendis)	6
Cap del Grup local sanitari	No n'hi ha	-
Cap del Grup local logístic i d'acollida	Regidor de Patrimoni, Obres Municipals, Manteniment d'equipaments i via pública i medi ambient	7
Cap del Grup local d'ordre i avisos a la població	Regidor de Patrimoni, Obres Municipals, Manteniment d'equipaments i via pública i medi ambient	8

VERSIÓ PÚBLICA

### 1.3.2. CENTRES DE COORDINACIÓ

#### » Centres de recepció d'alarmes (CRA)

Lloc	Ajuntament de Capmany
Adreça	Plaça del Fort, 1 Capmany
Telèfon	[REDACTED]
Correu electrònic	ajuntament@capmany.cat
Altres comunicacions	[REDACTED] Emissores Rescat 7704201 i 7704202
Protocols, fitxes d'actuació, etc.	Fitxa d'actuació núm. 1 Directori telefònic

El CRA és un centre que ha d'estar operatiu 24 hores al dia, 365 dies a l'any. En cas que no sigui possible, aquestes funcions seran dutes a terme per l'alcalde o persona en qui delegui.

VERSIÓ PÚBLICA

#### Funcions

- Notificar qualsevol alarma al 112 i al CECAT ([REDACTED]).
- Rebre la notificació de l'alarma i trametre-la.
- Valorar, segons el protocols establerts, la importància de l'alarma.
- Posar en marxa el avisos d'activació del Pla de protecció civil municipal.
- Informar-se, en els primers moments, de la marxa de l'emergència.
- Establir contacte amb el coordinador municipal de l'emergència o l'alcalde.

» **Centres de Coordinació Operativa Local (CECOPAL)**

<b>Lloc</b>	Ajuntament de Capmany
<b>Adreça</b>	Plaça del Fort, 1 Capmany
<b>Telèfon</b>	██████████
<b>Correu electrònic</b>	ajuntament@capmany.cat
<b>Recursos</b>	Propis
<b>Altres comunicacions</b>	██████████ Emissores Rescat 7704201 i 7704202

**Funcions**

- És el centre de coordinació municipal, que realitza les accions determinades pel director del Pla. Des d'aquí es dirigeix i es coordinen les actuacions dels diversos serveis relacionats amb el Pla.
- Mantenir contacte directe i continu amb el **Centre de Coordinació Operativa de Catalunya (CECAT, Tel. ██████████)**.
- Notificar als grups operatius i al **CECAT** l'activació i la desactivació del Pla de protecció civil municipal.
- Facilitar, si s'escau, la informació a la població del municipi, amb els mitjans oportuns, segons les circumstàncies del risc i l'evolució de la situació de l'emergència.
- Mobilitzar i assegurar la transmissió de la informació i les ordres als grups operatius municipals decidides per la direcció del Pla, així com activar els mitjans i recursos municipals necessaris.
- Canalitzar l'ordre de l'autoritat de protecció civil municipal de prestació de serveis personals i la requisita, la intervenció o l'ocupació temporal i transitòria dels béns necessaris per afrontar les situacions d'emergència.
- Donar suport als mitjans d'emergències, de seguretat i als serveis especialitzats aliens que intervinguin en el municipi sota l'estructura del Pla activat.

#### 1.4. Programa i procediment d'implantació, simulacres, manteniment, revisió i actualització

##### 1.4.1. PROGRAMA DE LA IMPLANTACIÓ DEL PLA

<b>IMPLANTACIÓ DEL PLA</b>			
<b>DATA</b>	<b>TIPUS</b>	<b>RISC/OS</b>	<b>ADREÇAT A</b>
Febrer 2023	IMPLANTACIÓ	TOTS	COMITÉ EMERGÈNCIES
Juliol 2023	SIMULACRE	INUNCAT	GRUPS LOCALS
Març 2024	SIMULACRE	NEUCAT	GRUPS LOCALS
Novembre 2024	SIMULACRE	SISMICAT	GRUPS LOCALS
Febrer 2026	SIMULACRE	INFOCAT	GRUPS LOCALS
Setembre 2026	SIMULACRE	VENTCAT	GRUPS LOCALS
Desembre 2026	SIMULACRE	TRANSCAT	GRUPS LOCALS

VERSÍO PÚBLICA

##### 1.4.2. MANTENIMENT DEL PLA

<b>MANTENIMENT DEL PLA</b>	
<b>Data d'homologació:</b>	2022-23
<b>Data d'homologació de l'última revisió:</b>	2018
<b>Data de l'última actualització:</b>	2018
<b>Data de la propera revisió:</b>	2026-27

1.4.3. PROGRAMA D'EXERCICIS I SIMULACRES

<b>PROGRAMA D'EXERCICIS I SIMULACRES</b>			
<b>EXERCICI N°:</b>	<b>1</b>		
<b>DATA</b>	<b>Febrer 2023</b>	<b>HORA</b>	<b>9:30</b>
<b>ESCENARI</b>			
<b>CECOPAL</b>			
<b>ZONA INVOLUCRADA</b>			
<b>3 SUPÒSITS DE RISC PLANTEJATS PER L'ALCALDE</b>			
<b>CARACTERÍSTIQUES</b>			
<b>GESTIÓ REALITZADA PEL COMITÈ D'EMERGÈNCIES</b>			
<b>VERIFICACIÓ I COMUNICACIÓ D'EXERCICI A ORGANISME OFICIAL COMPETENT:</b>			
<b>PROTECCIÓ CIVIL GIRONA</b>			
<b>AVALUACIÓ</b>			
<b>INFORME AMB L'ANÀLISI DE LA CORRELACIÓ TEMPORAL ACTUACIONS REALITZADES PER CECOPAL</b>			

VERSIÓ PÚBLICA

<b>PROGRAMA D'EXERCICIS I SIMULACRES</b>			
<b>EXERCICI Nº:</b>	<b>2</b>		
<b>DATA</b>	<b>Juliol 2023</b>	<b>HORA</b>	<b>9:30</b>
<b>ESCENARI</b>			
<b>SIMULACRE INUNCAT</b>			
<b>ZONA INVOLUCRADA</b>			
<b>ZONA SUD NUCLI URBÀ DE CAPMANY</b>			
<b>CARACTERÍSTIQUES</b>			
<b>ACTUACIÓ GRUP LOCAL LOGÍSTIC i ACOLLIDA</b>			
<b>VERIFICACIÓ I COMUNICACIÓ D'EXERCICI A ORGANISME OFICIAL COMPETENT:</b>			
<b>PROTECCIÓ CIVIL GIRONA</b>			
<b>AVALUACIÓ</b>			
<b>INFORME AMB L'ANÀLISI DE LA CORRELACIÓ TEMPORAL ACTUACIONS REALITZADES PER GRUP D'ACOLLIDA</b>			

VERSIÓ PÚBLICA

<b>PROGRAMA D'EXERCICIS I SIMULACRES</b>			
<b>EXERCICI Nº:</b>	<b>3</b>		
<b>DATA</b>	<b>Març 2024</b>	<b>HORA</b>	<b>9:30</b>
<b>ESCENARI</b>			
<b>SIMULACRE NEUCAT</b>			
<b>ZONA INVOLUCRADA</b>			
<b>TOTA LA POBLACIÓ</b>			
<b>CARACTERÍSTIQUES</b>			
<b>ACTUACIÓ GRUP LOCAL LOGÍSTIC i ACOLLIDA</b>			
<b>VERIFICACIÓ I COMUNICACIÓ D'EXERCICI A ORGANISME OFICIAL COMPETENT:</b>			
<b>PROTECCIÓ CIVIL GIRONA</b>			
<b>AVALUACIÓ</b>			
<b>INFORME AMB L'ANÀLISI DE LA CORRELACIÓ TEMPORAL ACTUACIONS REALITZADES PER GRUP D'ACOLLIDA</b>			



<b>PROGRAMA D'EXERCICIS I SIMULACRES</b>			
<b>EXERCICI Nº:</b>	<b>4</b>		
<b>DATA</b>	<b>Novembre 2024</b>	<b>HORA</b>	<b>9:30</b>
<b>ESCENARI</b>			
<b>SIMULACRE SISMICAT</b>			
<b>ZONA INVOLUCRADA</b>			
<b>TOTA LA POBLACIÓ</b>			
<b>CARACTERÍSTIQUES</b>			
<b>ACTUACIÓ GRUP LOCAL LOGÍSTIC i ACOLLIDA</b>			
<b>VERIFICACIÓ I COMUNICACIÓ D'EXERCICI A ORGANISME OFICIAL COMPETENT:</b>			
<b>PROTECCIÓ CIVIL GIRONA</b>			
<b>AVALUACIÓ</b>			
<b>INFORME AMB L'ANÀLISI DE LA CORRELACIÓ TEMPORAL ACTUACIONS REALITZADES PER GRUP LOCAL ACOLLIDA</b>			

VERSIÓ PÚBLICA

<b>PROGRAMA D'EXERCICIS I SIMULACRES</b>			
<b>EXERCICI Nº:</b>	<b>5</b>		
<b>DATA</b>	<b>Febrer 2026</b>	<b>HORA</b>	<b>9:30</b>
<b>ESCENARI</b>			
<b>SIMULACRE INFOCAT</b>			
<b>ZONA INVOLUCRADA</b>			
<b>TOTA LA POBLACIÓ</b>			
<b>CARACTERÍSTIQUES</b>			
<b>ACTUACIÓ GRUP LOCAL LOGÍSTIC i ACOLLIDA</b>			
<b>VERIFICACIÓ I COMUNICACIÓ D'EXERCICI A ORGANISME OFICIAL COMPETENT:</b>			
<b>PROTECCIÓ CIVIL GIRONA</b>			
<b>AVALUACIÓ</b>			
<b>INFORME AMB L'ANÀLISI DE LA CORRELACIÓ TEMPORAL ACTUACIONS REALITZADES PER GRUP LOCAL ACOLLIDA</b>			

<b>PROGRAMA D'EXERCICIS I SIMULACRES</b>			
<b>EXERCICI Nº:</b>	<b>6</b>		
<b>DATA</b>	<b>Setembre 2026</b>	<b>HORA</b>	<b>9:30</b>
<b>ESCENARI</b>			
<b>SIMULACRE VENTCAT</b>			
<b>ZONA INVOLUCRADA</b>			
<b>TOTA LA POBLACIÓ</b>			
<b>CARACTERÍSTIQUES</b>			
<b>ACTUACIÓ GRUP LOCAL LOGÍSTIC i ACOLLIDA</b>			
<b>VERIFICACIÓ I COMUNICACIÓ D'EXERCICI A ORGANISME OFICIAL COMPETENT:</b>			
<b>PROTECCIÓ CIVIL GIRONA</b>			
<b>AVALUACIÓ</b>			
<b>INFORME AMB L'ANÀLISI DE LA CORRELACIÓ TEMPORAL ACTUACIONS REALITZADES PER GRUP LOCAL ACOLLIDA</b>			

VERSIÓ PÚBLICA

<b>PROGRAMA D'EXERCICIS I SIMULACRES</b>			
<b>EXERCICI Nº:</b>	<b>7</b>		
<b>DATA</b>	<b>Desembre 2026</b>	<b>HORA</b>	<b>9:30</b>
<b>ESCENARI</b>			
<b>SIMULACRE TRANSCAT</b>			
<b>ZONA INVOLUCRADA</b>			
<b>ZONA PARAL.LELA VIES ADIF</b>			
<b>CARACTERÍSTIQUES</b>			
<b>ACTUACIÓ GRUP LOCAL LOGÍSTIC i ACOLLIDA</b>			
<b>VERIFICACIÓ I COMUNICACIÓ D'EXERCICI A ORGANISME OFICIAL COMPETENT:</b>			
<b>PROTECCIÓ CIVIL GIRONA</b>			
<b>AVALUACIÓ</b>			
<b>INFORME AMB L'ANÀLISI DE LA CORRELACIÓ TEMPORAL ACTUACIONS REALITZADES PER GRUP LOCAL ACOLLIDA</b>			

## 1.5. Bases per al pla de recuperació previst a l'article 31 de la Llei 4/1997

### 1. Recopilació de les fonts d'informació dels danys produïts:

- Tècnics municipals
- Brigada d'obres
- Agents de la Policia Municipal, els Mossos d'Esquadra, la Guàrdia Civil
- Bombers
- Servei d'enllumenat, de clavegueram... del municipi
- Companyies de l'aigua, del gas, d'electricitat i de telèfons
- Serveis de transports: ferrocarrils, transport urbà, empreses d'autocars, empreses de transports...
- Carreteres
- Indústries, comerços... del municipi
- Particulars
- Serveis sanitaris
- Altres que el municipi consideri oportú

### 2. Recopilació de les dades dels danys que s'han produït:

- Localització dels danys: cal indicar el lloc concret (fins i tot amb cartografia).
- Descripció de:
  - Els elements afectats (cal indicar el tipus d'element i una descripció).
  - Els tipus dels danys que s'han produït.
  - Causes que han produït els danys.

### 3. Valoració econòmica dels danys (despeses que s'han generat durant l'emergència i cost per recuperar la normalitat).

És responsabilitat de l'Ajuntament l'adopció immediata de les mesures següents:

- Notificació a les companyies de gas, d'electricitat, de telèfons, de llum, carreteres, mitjans de transport de les avaries, talls de subministrament, dels danys que s'han produït.

- Acollida de la població.
- Proveïment de recursos a la població.
- Desenrunament i neteja.
- Recerca de mitjans i recursos.
- Control d'aquífers.

Proposta de reconstrucció o reparació dels danys:

- Descripció de les obres, reparacions... a realitzar per recuperar o reparar els danys (la proposta es pot realitzar per evitar la repetició dels danys).
- Valoració econòmica (cost per recuperar la normalitat).
- Designació de responsables.
- Definició de terminis.

Cal saber si la zona s'ha declarat o no zona d'actuació especial (o catastròfica). En aquest cas les ajudes vindran de l'Estat, el qual aprova un Reial decret llei (primer l'aprova el Consell de Ministres i posteriorment el validen les Corts), per establir de forma concreta i per a cada catàstrofe totes les mesures, actuacions i procediments a seguir. S'hi estableixen, també, les previsions de finançament mitjançant el crèdit extraordinari.

Al marge de les subvencions que dóna l'Estat, pot haver-hi ajudes de les comunitats autònomes, la Unió Europea, les diputacions... En aquest cas, cal tenir en compte que aquestes ajudes són incompatibles amb les que pugui donar l'Estat.

Cal destacar que queden excloses les ajudes de les diferents administracions als danys produïts en béns assegurats, ja que existeix el Consorci de Compensació d'Assegurances, entitat autònoma de caràcter públic que actua com a reasseguradora de les companyies privades en cas que es produeixin catàstrofes.

## 2. Document 2. Anàlisi del risc

### 2.1. Risc territorial

<b>RISC TERRITORIAL</b>		
	<b>Classificació del risc al municipi segons PROCICAT</b>	<b>AVALUACIÓ</b>
<b>Emergències en el transport de viatgers per ferrocarril:</b>	AFECTA	OBLIGAT
<b>Emergències per onades de calor</b>	AFECTA	OBLIGAT
<b>Emergències per concentració de persones</b>	AFECTA	CONVENIENT

### 2.2. Riscos especials

<b>RISCOS ESPECIALS</b>		
	<b>Classificació del risc al municipi segons Pla Especial Generalitat</b>	<b>AVALUACIÓ</b>
<b>Risc d'incendi forestal (INFOCAT):</b>	Perill Molt Alt; Vulnerabilitat Moderada	OBLIGAT
<b>Risc d'inundacions (INUNCAT):</b>	MODERAT	OBLIGAT
<b>Risc químic en el transport (TRANSCAT):</b>	MODERAT	OBLIGAT
<b>Risc per nevades (NEUCAT):</b>	Vulnerabilitat moderada	OBLIGAT
<b>Risc sísmic (SISMICAT):</b>	Intensitat (MSK) VII, superació del llindar d'intensitat	OBLIGAT
<b>Risc per ventades (VENTCAT)</b>	Risc elevat	OBLIGAT

VERSIÓ PÚBLICA

### 2.2.1 INCENDIS FORESTALS

Incendis forestals esdevinguts al municipi:

Sector afectat	Causa	Any	Superfície cremada
Tot el municipi	Burilla mal apagada	2012	95%
Mas de la Pena	Tasques agrícoles	Juny 2021	7,5 ha
Zona AP-7. Límit TM Agullana	Cotxe incendiat a AP-7	Agost 2022	5 ha

#### » Massa forestal(Situació i límits)

Sector/s de massa forestal	Situació geogràfica (respecte al nucli urbà)	Característiques
Sector oest	A l'oest del TGV	
Sector Mig – corredor d'infraestructures	Zona entre el TGV. L'AP-7 i la N-II	
Sector est	Oest de la N-II	

Dades específiques per incendis forestals:

#### » Camins primaris

Són aquells camins que tenen una amplada mínima de 5 metres i que permeten el pas creuat de dos camions de tipus BRP.

Nom / Núm. Identificació	Origen- Destí	Sector
AP-7	La Jonquera – Barcelona	Nord-Sud
N-II	La Jonquera – Barcelona	Nord-Sud
GI-602	N-II Sant Climent Sescebes	Sud-Nordest
GI-504	Darnius – Agullana	Nord-Sud a l'oest
GI-502	Darnius	Sud (a l'oest)

» **Camins secundaris**

Són aquells camins i pistes forestals amb una amplada entre 3 i 5 metres amb sobre-amples disposats cada 100 - 150 metres que permeten el pas creuat de vehicles.

Nom / Núm. Identificació	Origen- Destí	Sector
Camí de la Perdiguera	Capmany (carrer de La Jonquera) – La Jonquera	Nord del nucli urbà
Camí del Roure	Capmany – Vilarnadal	Sud est del nucli urbà La Bateria Bosc dels Tallats
Camí de Capmany a Cantallops	Capmany – Can Faig	Rocamala La Verneda Serra dels Estanys
Camí de Bosquerós	Mas Serra – Can Barris	Bosquerós
0236	GI 502 – AE 24	BOSQUERÓS Oest de l'AP7
Camí de Vilartolí	Capmany – Vilartolí	Est
1257	AE-100 – El Trentenari	Nord Dolmen del Querafumat
Camí de Capmany als Estanys	Capmany - La Jonquera	La Rocamala Estanys de La Jonquera
Camí de Capmany al Pas de l'Estrada	Capmany – La Jonquera	Est del nucli urbà Bosc d'en Llibori Mas Martí Els Castillers
1251	Capmany- carretera GI-602	Les Clotes
Carretera vella	Capmany – carretera GI-602	Les Clotes

VERSIÓ PÚBLICA

» **Camins terciaris**

Són aquells camins i pistes forestals que no permeten el pas creuat de dos camions de tipus BRP i que tampoc no disposen de sobre -amples cada 100 - 150 metres. No es consideren part de la xarxa bàsica de camins per a incendis forestals del Pla Especial de la Generalitat perquè afegeixen complexitat operativa.

Nom / Núm. Identificació	Origen- Destí	Sector
-	-	-

» **Punts d'aigua amb hidrant**

Nom / Núm. Identificació	Sector	Capacitat (m <sup>3</sup> )
82 – Mas Arnet (prop benzinaera SHELL)	Creuament camí 0238 amb N-II	-
164 – Camp de fútbol	Camp de fútbol	-
041	Nord de Bosquerós	-
DIP 01	Nord – Els Castillers	-

» **Punts d'aigua sense hidrant**

Nom / Núm. Identificació	Sector	Característiques	Capacitat (m <sup>3</sup> )	Accés <sup>2</sup> (s/n)	
				Camió	Helicòpter
No hi ha constància	-	-	-	-	-

VERSIO PÚBLICA

<sup>2</sup>No es consideren accessibles amb helicòpter si hi ha arbres, línies d'alta tensió o edificacions en l'entorn immediat.



» **Hidrants**

Núm. Identificació	Diàmetre	Sector
H01	100	Capmany. Carrer Alt-Carrer Santa Llúcia
H02	100	Capmany. Carrer Jonquera-Carrer Roca
H03	100	Capmany. Carrer Roca-Carrer Canigó
H04	100	Capmany. Carrer de La Plana-Carrer del Ventador
H05	100	Capmany. Carrer Ventador 21
H06	100	Capmany. Ctra. Vella-Carrer del Pont
H07	100	Capmany. Carrer de Darnius 7
H08	100	Capmany. Plaça del Fort
H09	100	Capmany. Plaça del Dolmen
H10	100	Capmany. GI 602-Camí del Veinat d'Avall
H11	100	Capmany. Carrer Orient (Piscina)
H12	100	Capmany. GI 602-Carrer Sant Climent
H13	100	Capmany. Carrer Sant Climent-Carrer de la Verneda
H14	100	Capmany. Carrer de la Verneda (pistes petanca)
H15	100	Capmany. Carrer de la Verneda-Carrer Alt
H16	100	Capmany. Carrer de la Riera-Carrer de la Font
H17	100	Capmany. Carrer Sta Llúcia-Carrer Sant Climent
H18	100	Capmany. Plaça Major
H19	100	Capmany. Plaça Ajuntament
H20	100	Veïnat d'Avall

VERSIÓ PÚBLICA

» **Tallafocs**

Són franges naturals (cultius, rius, etc.) o artificials (carreteres, autopistes, vies fèrries, etc.) de 200 metres d'amplada.

Núm. d'identificació	Origen- Destí
No hi ha constància	-

» **Punts de vigilància**

Núm. d'identificació	Dependència	Sector
No hi ha constància	-	-

**2.2.2 INUNDACIONS**

Inundacions esdevingudes al municipi:

Zona afectada	Descripció	Any	Danys
-	-	-	-

» **Riu / riera / torrent / canal**

Nom	Característiques
Riu Llobregat d'Empordà	Espai protegit ES512005. Riu mediterrani silici. Travessa el terme de N a Sud. Recull les aigües de la major part del vessant sud de l'Albera i afluïx a la Muga dins el terme de Peralada. Passa per la Jonquera, i rep per l'esquerra la riera de Torrelles i l'Orlina, amb la riera d'Anyet —procedent del puig Neulós (1 249 m alt)—, i per la dreta el Ricardell. El seu vessant és establert en el granit i les llicorelles del muntanyam de l'Albera. El cabal ha estat estimat en 3,2 m <sup>3</sup> /s, i és exclusivament nodrit de les pluges equinoccials i temporals d'estiu; té les aigües baixes a l'estiu.
El Merdança	Passa pel nucli urbà de Capmany i desemboca al riu Llobregat en el terme de Biure. Passa per sota la GI-602 i pot provocar inundacions en aquest punt. A l novembre de 1989 es va desbordar i provocà molts desperfectes.

» **Rieres seques i/o rambles urbanitzades i/o en zones urbanes**

Nom	Característiques
Riera de Torrelles	Espai protegit ES512005 Afluent per l'esquerra del Llobregat d'Empordà, que neix als vessants meridionals de la serra de l'Albera, dins el terme de Cantallops, travessa el terme de Capmany per esquerra, de nord a sud i, desguassa dins el de Masarac.
Torrent de Bosquerós	Espai protegit ES512005. Neix al Nord-oest del terme i desguassa a la dreta del Llobregat.
Barranc de les Tórtoraes	Neix al mig del terme municipal, recorre de nord a sud i desguassa en el Llobregat en el terme de Biure.

» **Infraestructures associades destacables: ponts, rescloses, embassaments, guals, basses**

Nom	Característiques
PONT 11	Pont a nivell, de la GI 602, carretera de Sant Climent Sesebebes sobre el Merdançà. Situat en zona potencialment inundable.
GUAL 4-A, pont de Bosquerós	Gual sobre el riu Llobregat, del camí de Bosquerós al Mas Amet (0197) .

» **Punts d'aforament i/o llocs de vigilància del nivell de l'aigua**

Nom	Característiques
No hi ha constància	-

Dades específiques per inundacions

» **Estacions meteorològiques o pluviomètriques dins del municipi**

Localització	Característiques
No hi ha constància	-

### 2.2.3 NEVADES

Emergències relacionades amb el risc de nevades esdevingudes al municipi:

Descripció	Any	Danys
Nevades que van afectar la província de Girona	2010	Arbres trencats, manca de subministrament elèctric, carreteres tallades

#### » Punts d'emmagatzematge i subministrament de fundents

No n'hi ha cap en el municipi

Ubicació punt d'emmagatzematge	Responsable / Companyia	Localització - Telèfon
Figueres	Autopista C.E.S.A. Es disposa de tres llevaneus i punt d'emmagatzematge de fundents, però de cap estenedor de fundents.	
La Jonquera	Autopista C.E.S.A. Disposa de 4 llevaneus i punt d'emmagatzematge de fundents, però cap estenedor de fundents.	
Parc de Vilafant	Ministeri de Foment. Disposa de 2 llevaneus i punt d'emmagatzematge de fundents (50 Tn), però de cap estenedor de fundents.	
Girona	Direcció General de Carreteres, disposa d'un punt d'emmagatzematge de fundents, però cap estenedor de fundents.	

VERSIÓ PÚBLICA

Les empreses subministradores de fundents són les següents:

Companyia	Localització - Telèfon
Diputació de Girona. Xarxa viària local	██████████
Iberpotash	██████████
Abocador comarcal	Sal de desglaç en sacs de 25kg, a disposició dels municipis. Consulteu disponibilitat al Consell Comarcal de l'Alt Empordà – ██████████
TOTSAL 55 (Riudellots de la Selva)	Venda de sal a granel o ensacada. Diferents opcions a consultar. ██████████ ████████████████████

» **Punts de subministrament de fundents**

Localització	Dades
C/Pont	Magatzem municipal
Carretera GI-602 (GENERALITAT)	Manteniment carreteres Generalitat
Carretera N-II (FOMENTO)	Manteniment carreteres Fomento

VERSIO PÚBLICA

Per tal que els veïns es pugin abastir de fundents per a ús particular, s'ubicaran dispensadors de fundents als següents llocs:

Nucli	Punt de subministrament de fundents
Capmany	C/Pont. Magatzem municipal

» **Llocs de vigilància del nivell de la neu i de control de la temperatura**

Localització	Dades
No hi ha constància	-

» **Ubicació de les estacions meteorològiques dins del municipi**

Localització	Dades
No hi ha constància	-

» **Zones d'aparcament especial**

En el terme municipal no tenim constància de cap zona habilitada, però hi ha altres zones a poblacions properes:

Localització	Característiques
AP-7 La Jonquera	Capacitat per a 20 camions
N-II La Jonquera	Capacitat per 2500 camions
N-II Polígon industrial de Vilamalla	Capacitat per a 1000 camions
N-IIa Figueres	Capacitat per a 500 camions
AP-7 - Garrigàs	Capacitat per a 50 camions

» **Zones de col·locació de cadenes**

Localització	Característiques
Encreuament c. Vilarnadal amb carretera de Sant Climent (GI 602) ZC-001	Única sortida del poble.

» **Punts de tall previstos a les carreteres i/o vies urbanes que passen pel municipi per nevades**

Codi de la carretera	Punt quilomètric inicial	Punt quilomètric final	Títular de la via
GI- 602	Poble de Capmany	Poble de Sant Climent Secebes	Servei Territorial de Carreteres de Girona

Es proposen dues rutes alternatives per anar a Sant Climent Sescebes:

- GI –602 fins a la N-II, sentit Sud.
- N-II fins la GIV –6026: Vilarnadal, i GIV-6024: Masarac, Sant Climent
- GI –602 fins a la N-II, sentit Sud.
- N-II fins la GIV-6024: Cabanes, Masarac, Sant Climent

» **Maquinària per treure neu i/o desenrunar**

Maquinària de què disposa el municipi per netejar els vials i treure neu, terra i roques, runa...

Descripció maquinària	Titular	Ubicació	Dades de contacte
-	-	-	-

» **Ubicació de generadors elèctrics en cas d'emergència**

Ubicació del generador	Titular	Dades de contacte	Servei que cobreix el generador
Magatzem municipal	Ajuntament	Joan Pont Soler (Aguatzil), Telf. [REDACTED]	El necessari

» **Heliports i helizones**

Ubicació	Titular	Dades de contacte
Pàrquing Capmany	Ajuntament	Joan Pont Soler (Aguatzil), Telf. [REDACTED]

VERSÍÓ PÚBLICA

## 2.2.4 VENTADES

### » Ventades registrades que han afectat al municipi:

Afectació	Any	Danys i/o víctimes	Ratxa màxima de vent (km/h)
Ventada 13/11/2017	2017	Danys materials (branques, etc)	110-120

Exemples: caiguda arbre, coberta, teulada, mur, bastides, cornisa, mobiliari urbà, manca subministrament bàsic, EDAR, CAPs, estacions de servei, carreteres tallades, ferrocarril, etc.

### » Estacions Meteorològiques Automàtiques (EMA) més properes al municipi:

Nom de l'EMA	Any	Ratxa màxima de vent (km/h)	Velocitat mitjana del vent més elevada (km/h)*	Direcció dominant del vent
Cabanes	2001	113.4	35.28	NW
Darnius	2016	132.12	9.36	NE
Navata	2015	122.4	35.28	W
Portbou	2001	217.8	83.88	N
Roses	2000	129.24	50.4	NE
Sant Pere Pescador	2009	98.28	35.28	W

\*Velocitat mitjana del vent en 30 minuts superiors als 80 km/h ( aprox. 22 m/s).

EMA: Estacions Meteorològiques Automàtiques que gestiona el Servei Meteorològic de Catalunya. <http://www.meteo.cat/wpweb/climatologia/serveis-i-dades-climatiques/anuaris-de-dades-meteorologiques/xarxa-destacions-meteorologiques-automatiques/> (Taules de dades mensuals).



## 2.2.5 ACCIDENTS EN EL TRANSPORT DE MERCADERIES PERILLOSES (TRANSCAT)

### 2.2.5.2 TRANSCAT

D'acord amb l'anàlisi històrica, al municipi han tingut lloc els següents accidents associats al transport de mercaderies perilloses al municipi:

Via afectada	Descripció	Any	Danys
AP-7 PK 42,3, direcció Sud. Terme de Bàscara	Accident d'un camió semi-remolc. de l'empresa Buckman Laps de Wondelgemkaai, va sortir de la via i després va bolcar.	14 d'octubre de 2003 - 11:00h	El camió transportava 12 bidons de 50 litres, amb amoni cuaternari polimeritzat en solució, que van quedar intactes. Però un bidó de 1000L d'aquest producte va fuitar i un bidó de 1000L amb líquid inorgànics corrosiu va vessar a la cuneta. El conductor va resultar ferit lleu. Es va activar el TRANSCAT.
AP-7. terme de Garrigàs. Direcció Nord.	Fuita d'hidrocarbur des d'un bidó d'un camió amb remolc El camió transportava 58 bidons de l'empresa Veprovesa Wildfy de Carcaisent (València).	9 de novembre de 2006	Activat TRANSCAT. Sense danys.
AP-7 - La Jonquera. PK 7, direcció nord. Terme d'Agullana	Un camió que transportava àcid clorhídric gotejava per una de les vàlvules.	Dimecres, 10 de desembre de 2008. 14h15	Activat el TRANSCAT. No hi ha danys ni carreteres tallades.
AP-7. Pk 35 sentit nord. Terme de Garrigàs.	Fuita d'àcid clorhídric en un camió cisterna	Dimecres 15 de juliol de 2009. 16h30	Es va neutralitzar el producte vessat. Es va fer el transvasament del que hi quedava. Activat el TRANSCAT.  Es va desallotjar l'àrea de servei Empordà Nord i la gasolinera.

VERSIO PÚBLICA

AP-7. pk 24. Terme de Vilafant	Un camió cisterna carregat amb 23 tn de dissolvent – tricloroetà – bolca, s'incendia i queda calcinat sota un pont. Es vessa el producte a la mitjana de l'autopista	22 de maig de 2009. 15h14	S'activa el TRANSCAT. El conductor queda ferit lleu. Es talla l'AP7 en els dos sentits.
--------------------------------	--	---------------------------	---

» Punts negres de la xarxa viària:

Lloc	Descripció
PNXV 01 Creuament GI-602 amb Carrer de Sant Climent	EL TRECANT DES DE LA CARRETERA FORMA UNA CURVA, TÉ POCA VISIBILITAT, ESTÀ MAL SENYALITZAT I PRESENTA UN PENDENT PRONUNCIAT. ÉS L'ITINERARI QUE ES FA SERVIR ACTUALMENT PER ACCEDIR AL POLÍGON INDUSTRIAL.
GI-602	INSUFICIENT AMPLADA DE LA VIA, PRESÈNCIA DE VORAVIES MOLT ESTRETES, LA FALTA DE SENYALITZACIÓ I DIFICULTAT DE CIRCULACIÓ DE CAMIONS EN TOTS DOS SENTITS.
Nucli urbà, costats de la riera del Merdança	ELS PASSOS EXISTENTS SÓN TOTS ESTRETS I RESULTEN DIFÍCILS PEL PAS DE DOS VEHICLES SIMULTÀNIAMENT, DE LA MATEIXA MANERA QUE TAMBÉ RESULTA COMPLICAT PELS VEHICLES PESANTS DE MENYS DE 3.500 KG I IMPOSSIBLE PELS VEHICLES MAJORS DE 3.500 KG.
PNXV 02 carrer de Vilarnadal	VIA D'ACCÉS AL NUCLI URBÀ DES DE LA CARRETERA GI-602. ESTRETAMENT DE LA VIA, IMPEDINT EL PAS A GRANS VEHICLES
Accés al Celler Oliveda	CARRERS MOLT ESTRETS

VERSÍO PÚBLICA

## 2.2.6 EMERGÈNCIES SÍSMIQUES

Sismes registrats que han afectat al municipi:

Descripció	Any	Danys
Terratrèmol Golf de Roses (4,3)	2015	No n'hi ha
Terratrèmol Queralbs	2004	No n'hi ha

### 3. Vulnerabilitat municipal

#### 3.1. Àrees o sectors d'afectació

##### 3.1.1 Risc territorial

Emergències en el transport de viatgers per ferrocarril:

VULNERABILITAT MUNICIPAL		
SECTOR DE RISC	UBICACIÓ	DESCRIPCIÓ
Zona paral·lela a via de Tren de Gran Velocitat: Barcelona-París	Zona paral·lela a via de Tren de Gran Velocitat: Barcelona-París	-

Emergències per onades de calor:

VULNERABILITAT MUNICIPAL		
SECTOR DE RISC	UBICACIÓ	DESCRIPCIÓ
Tota la població	Tota la població	Durant els estius s'activa el pla POCS per temperatures extremes que afecta tots els municipis de Catalunya

Emergències per concentració de persones:

VULNERABILITAT MUNICIPAL		
SECTOR DE RISC	UBICACIÓ	DESCRIPCIÓ
Nucli urbà Capmany	Nucli urbà Capmany	Festa Major de Santa Àgata
Nucli urbà Capmany	Nucli urbà Capmany	Festa del Ranxo
Nucli urbà Capmany	Nucli urbà Capmany	Setmana de l'Esport
Vila d'Avall	Vila d'Avall	Festa de la Vila d'Avall
TM de Capmany	TM de Capmany	Marxa del Porró

### 3.1.2 Riscos especials

#### 3.1.2.2 TRANSCAT. Transport de mercaderies perilloses.

Fluxos de transport de mercaderies perilloses, per carretera:

Via afectada	Vehicles/di a aprox.	Substàncies transportades principalment	Font (municipi/TRANSCAT)	Punts singulars respecte a l'efecte dòmino <sup>3</sup>
AP-7	150	Veure annex 7	TRANSCAT	-
N-II	10-50	Veure annex 7	TRANSCAT	Benzinera
Gi-602	0-10	Gasoli Propà      Butà Residus	POUM Capmany	Afectació al nucli de Capmany

Fluxos de transport de mercaderies perilloses, per ferrocarril:

Via afectada	Tones anuals	Substàncies transportades principalment	Font (municipi/TRANSCAT)	Punts singulars respecte a l'efecte dòmino <sup>4</sup>
TVG	$45.000 \leq t/a < 90.000$	Hidrocarburs gasosos líquats en mescla, N.E.P Hidròxid sòlid en solució	Transcat	Benzinera N-II Nucli urbà Capmany

VERSÍO PÚBLICA

#### » Estacions o zones d'aparcament de mercaderies perilloses en el municipi

Lloc	Característiques
No hi ha constància	-

<sup>3</sup>Instal·lacions industrials, magatzems, etc., que en cas de quedar afectats poden donar lloc a accidents amb afectació important a la població.

<sup>4</sup>Instal·lacions industrials, magatzems, etc., que en cas de quedar afectats poden donar lloc a accidents amb afectació important a la població.

**3.1.2.3 INFOCAT: Emergències per risc d'incendi forestal.**

VULNERABILITAT MUNICIPAL		
SECTOR DE RISC	UBICACIÓ	DESCRIPCIÓ
Sector oest	A l'oest del TGV	-
Sector Mig – corredor d'infraestructures	Zona entre el TGV. L'AP-7 i la N-II	-
Sector est	Oest de la N-II	-

**3.1.2.4 INUNCAT: Emergències per risc d'inundacions.**

VULNERABILITAT MUNICIPAL		
SECTOR DE RISC	UBICACIÓ	DESCRIPCIÓ
Zona inundable	Sud del nucli urbà, llera del Merdança.	-
	Aparcament La Font de Dalt (dins sud del nucli urbà, llera Merdança)	Aparcament per a 10-15 vehicles en zona de flux preferent riera Merdança. Senyalització perill i de prohibició de pernocta
	Llera del Llobregat	-

VERSIO PÚBLICA

» **Punts d'actuació prioritària:**

Punt	Descripció
<b>GUAL 4-A</b> Pont de Bosquerós	Punt de tancament immediat en cas de pluja intensa. Gual de la pista forestal de Bosqueros a la N-II davant del Mas Armet.(0197)
LLCP02	Zona potencialment inundable del Merdança. L'aigua pot desbordar i inundar la carretera GI 602 a Sant Climent Sescebes

» **Zones on es poden desencadenar fenòmens geològics associats: esllavissades, caiguda de roques, etc.**

Zona	Característiques
No hi ha constància	-

### 3.1.2.5 NEUCAT: Emergències per risc de nevades.

La llista de les principals *categories d'elements vulnerables* del municipi possiblement afectats en cas de nevada són, per exemple: centres sanitaris (centres d'atenció primària, hospitals) i centres d'ensenyament (escoles, llars d'infants, instituts...).

VULNERABILITAT MUNICIPAL		
SECTOR DE RISC	UBICACIÓ	DESCRIPCIÓ
CAP - CENTRE D'ATENCIÓ PRIMÀRIA Dispensari Municipal.	Nucli urbà. Plaça del Forn, 1.	CAP - CENTRE D'ATENCIÓ PRIMÀRIA Dispensari Municipal.
CEIP Els Dòlmens - ZER Requesens	Nucli urbà	CEIP Els Dòlmens - ZER Requesens
Benzinera Shell	N-II	Benzinera Shell
Hotel Mercè Parc	N-II	Hotel Mercè Parc
Casa de colònies els Estanys	La Vinya de la Closa	Casa de colònies els Estanys
Càmping l'Albera SL	Annexa a nucli urbà Capmany	Càmping amb 300 places

### 3.1.2.6 SISMICAT: Emergències sísmiques.

VULNERABILITAT MUNICIPAL		
SECTOR DE RISC	UBICACIÓ	DESCRIPCIÓ
TOTA LA POBLACIÓ	TOTA LA POBLACIÓ	Superació del llindar d'intensitat segons pla SISMICAT

La intensitat referida al document de l'anàlisi del risc és prevista per a la totalitat del municipi. Tot i amb això, s'han detectat les següents zones amb reducció / ampliació de les conseqüències del sisme per l'efecte del sòl:

Zona	Tipus de terreny	Efecte
Llera dels cursos fluvials	Aqüífers saturats d'aigua	Liqüefacció
	Pendent de més del 20%	Esllavissades. <i>Col·lapse edificacions (Vegeu elements vulnerables)</i>

<b>Punts singulars respecte a l'efecte dòmino<sup>5</sup></b>	
Caiguda d'objectes	pot causar ferides i morts
Col·lapse d'edificis	Les persones poden quedar atrapades sota les runes.
Moviments de terreny	Afectació a infraestructures bàsiques: ajuntament, dispensari i escola, transformadors elèctrics, dipòsits de combustible, dipòsits d'aigua, ponts, etc
Interrupció de serveis bàsics	Talls en el subministrament d'aigua, de llum, telèfon fix i mòbil i televisió. És molt probable que durant dies o setmanes hi hagi unes condicions difícils de vida. És possible que les antenes d'Orange, Movistar i Vodafone caiguin i no siguin operatives.
Foc	Una espurna o un cable trencat poden desencadenar incendis. La falta d'aigua pot impedir que l'incendi s'apagui. La Tramuntana pot incrementar l'incendi i dificultar les tasques d'extinció.
Tancament de carreteres	Poden quedar afectades: <ul style="list-style-type: none"> <li>- AP- 7 Autopista</li> <li>- N-II Crta. a França</li> <li>- GI-602 Crta. de Capmany a Espolla.</li> <li>- GI-604 Crta. de Garriguella a Vilajuïga</li> <li>- GI-502 Crta. de Biure a Darnius</li> </ul>

<sup>5</sup> Instal·lacions tipus indústries, magatzems, preses hidràuliques, etc., que en cas de quedar afectades poden donar lloc a accidents amb afectació important a la població i/o activació d'altres plans d'emergència.



### 3.1.2.7 VENTCAT: Emergències per ventades.

VULNERABILITAT MUNICIPAL		
SECTOR DE RISC	UBICACIÓ	DESCRIPCIÓ
TOTA LA POBLACIÓ	TOTA LA POBLACIÓ	Activació pla PROCICAT per forts vents que pot afectar a aquest municipi

## 3.2. Elements vulnerables

A la següent llista apareixen els principals elements vulnerables possiblement afectats segons l'anàlisi de risc. La llista completa d'elements vulnerables està al document 6 amb dades més concretes.

Les fitxes s'han de desenvolupar al document 6, per no repetir informació i a l'hora de revisar o actualitzar sigui més fàcil.

### 3.2.1 Risc territorial

Emergències en el transport de viatgers per ferrocarril:

VULNERABILITAT MUNICIPAL						
CODI	NOM	ADREÇA	TELÈFON /ALTRE MITJÀ D'AVÍS	ÚS	SECTOR	UTM
-	-	-	-	-	-	-

VERSIO PÚBLICA

Emergències per onades de calor:

<b>VULNERABILITAT MUNICIPAL</b>						
<b>CODI</b>	<b>NOM</b>	<b>ADREÇA</b>	<b>TELÈFON /ALTRE MITJÀ D'AVÍS</b>	<b>ÚS</b>	<b>SECTOR</b>	<b>UTM</b>
EV001	Mas Querafumat (Mas de l'Oliva)	El Querafumat	██████████	Mas	El Querafumat	X 493108 Y 4693205
EV002	Benzinera Shell	N-II	██████████ ██████████	benzinera	N-II	X 490875 Y 4692099
EV003	Mas Armet	Bosc del Mas Armet	-	-	Bosc del Mas Armet	X 491357 Y 4691323
EV004	Mas Martí	Vinyes Monera	██████████	Mas/Turisme rural	Vinyes Monera	X 492364 Y 4691519
EV005	El Mirguler	El Mirguler	██████████	Residencial	El Mirguler	X 492582 Y 4692231
EV006	Residencial La Pardicera	Nord del nucli urbà	-	-	Nord del nucli urbà	X 492438 Y 4692697
EV007	Mas d'en Sot	La Perdiguera	██████████ ██████████	Turisme rural	La Perdiguera	X 493238 Y 4692309
EV008	Mas de la Pena	Nord de la Riera de la Verneda	██████████	Mas	Nord de la Riera de la Verneda	X 494731 Y 4692634
EV009	Mas Alegret	N-II	-	-	N-II	X 491200 Y 4690567
EV010	Mas d'en Serra	Sud del nucli urbà	██████████ ██████████	Mas	Sud del nucli urbà	X 493553 Y 4690651
EV011	Mas d'en Massot	Camí de la Vall	██████████ ██████████	Mas/Granja	Camí de la Vall	X 493701 Y 4690592
EV012	Can Budó (Mas Botatxo)	Serra del Botatxo	-	Mas	Serra del Botatxo	X 491954 Y 4690190

VERSÍO PÚBLICA

EV013	Can Broc	Carretera de Capmany	-	Mas	Carretera de Capmany	X 492106 Y 4689560
EV014	La Caseta	Sud del nucli urbà	██████████	Mas/Granja	Sud del nucli urbà	X 492735 Y 4689257
EV015	Can Felicó	Canyelles	-	Residencial	Canyelles	X 493726 Y 4688570
EV016	Hotel Mercè Parc	N-II	██████████	Hotel	N-II	X 491419 Y 4690491
EV017	Granja Can Panadera	Bosc d'en Massot	-	-	Bosc d'en Massot	X 492402 Y 4690642
EV018	Mas Paulí	Sud del nucli urbà, costat Merdança	██████████ ██████████	Vivenda	Sud del nucli urbà, costat Merdança	X 493222 Y 4689244
EV020	Can Salvi	Carretera d'Agullana a Boadella		Vivenda	Carretera d'Agullana a Boadella	X 488555 Y 4691643
EV021	Mas d'en Gorra	Buscarós	██████████	Mas	Buscarós	X 489240 Y 4691690
EV022	Can Salelles	Prat Baró	-	-	Prat Baró	X 488872 Y 4691406
EV023	Mas Collell (Casa Holly)	Buscarós	██████████	Mas/Turisme rural	Buscarós	X 489115 Y 4691582
EV024	Mas Mallol	Buscarós	-	-	Buscarós	X 489452 Y 4691674
EV025	Mas de Can Macau	Camí de Buscarós	██████████	Mas	Camí de Buscarós	X 489293 Y 4692022
EV026	Mas Compte	Camí de Buscarós	-	Mas	Camí de Buscarós	X 489793 Y 4691773
EV027	Can Geli	Serra de Busquer	-	-	Serra de Busquer	X 488772 Y 4690988
EV028	Can Giralt	Buscarós	-	Mas	Buscarós	X 488838 Y 4691130

VERSIO PÚBLICA

EV029	Can Broc	Plana de Can Broc		Mas	Plana de Can Broc	X 489934 Y 4690354
EV030	Casa de colònies els Estanys	La Vinya de la Closa	██████████ ██████████ ████	Casa de colònies	La Vinya de la Closa	X 495568 Y 4690686
EV031	Granja Mas d'en Broc	Carretera Capmany		Granja	Carretera Capmany	X 492061 Y 4689610
EV032	Magatzem fusta a Can Paulí	El Merdanç	██████████	Magatzem	El Merdanç	X 493165 Y 4689220
EV033	Granja Can Panadera	Vinyes del Córrec		Granja	Vinyes del Córrec	X 492115 Y 4690783
EV034	Oliver Conti	Vinyes de PuigNau	██████████	Turisme rural	Vinyes de PuigNau	X 492939 Y 4690229
EV035	Veinat Vila d'Avall	Camí Vell de Capmany	██████████	Nucli urbà	Camí Vell de Capmany	X 493725 Y 4690313
EV036	Nucli urbà Capmany		██████████	Nucli urbà		X 493382 Y 4691247
EV037	Mas Puig Gros	Puig Gros	██████████	Mas	Puig Gros	X 494566 Y 4690688
EV038	Mas de la Vall	Masos de la Vall		Mas	Masos de la Vall	X 494838 Y 4690684
EV039	Mas de la Vall/Nucli zoològic	Vinyes d'en Llobet		Mas	Vinyes d'en Llobet	X 495027 Y 4690885
EV040	Celler - vivenda	Hort d'en Riera		Celler - vivenda	Hort d'en Riera	X 494864 Y 4691487
EV041	Mas de la Vall	Vinyes d'en Llobet		Mas	Vinyes d'en Llobet	X 495174 Y 4691051
EV042	Mas de la Vall	Vinyes d'en Llobet		Mas	Vinyes d'en Llobet	X 495036 Y 4691157
EV043	Granja de Porcs	Els Tallats		Granja	Els Tallats	X 495248 Y 4690563

EV044	Mas de la Vall	El Suro	██████████	Mas	El Suro	X 494661 Y 4690804
EV045	Casa	Al sud de Mas Martí		Vivenda	Al sud de Mas Martí	X 492435 Y 4691321
EV046	Càmping l'Albera	Afores nucli urbà	██████████	Càmping	Afores nucli urbà	X 492828 Y 4691183
EV047	Casa	Vinyes de l'Anac		Vivenda	Vines de l'Anac	X 492650 Y 4690399
EV048	Casa	Hort d'en Riera		Vivenda	Hort d'en Riera	X 494688 Y 4691563
EV049	Casa	Buscarós		Vivenda	Buscarós	X 489216 Y 4691733
DM	CAP - CENTRE D'ATENCIÓ PRIMÀRIA Dispensari Municipal.	C/Major, 12	██████████	Sanitari	Nucli urbà	X 493473 Y 4691262
EV050	CEIP Els Dòlmens - ZER Requesens	C/Vilarnad al s/n	██████████	Escoles	Nucli urbà	X 493593 Y 4691171

VERSIO PÚBLICA

Emergències per concentració de persones:

VULNERABILITAT MUNICIPAL						
CODI	NOM	ADREÇA	TELÈFON /ALTRE MITJÀ D'AVÍS	ÚS	SECTOR	UTM
EV030	Casa de colònies els Estanys	La Vinya de la Closa	██████████ ██████████ ██████████	Casa de colònies	La Vinya de la Closa	X 495568 Y 4690686
EV035	Veïnat Vila d'Avall	Camí Vell de Capmany	██████████	Nucli urbà	Camí Vell de Capmany	X 493725 Y 4690313

EV036	Nucli urbà Capmany		██████████	Nucli urbà		X 493382 Y 4691247
EV046	Càmping L'Albera	Afores nucli urbà	██████████	Càmping	Afores nucli urbà	X 492828 Y 4691183

### 3.2.2 Riscos especials

#### 3.2.2.1 TRANSCAT: Emergències per risc químic en el transport.

VULNERABILITAT MUNICIPAL						
CODI	NOM	ADREÇA	TELÈFON /ALTRE MITJÀ D'AVÍS	ÚS	SECTOR	UTM
EV002	Benzinera Shell	N-II	██████████ ██████████ ██████████ ██████████	Benzinera	N-II	X 490875 Y 4692099
EV003	Mas Armet	Bosc del Mas Armet	█	-	Bosc del Mas Armet	X 491357 Y 4691323
EV009	Mas Alegret	N-II	█	-	N-II	X 491200 Y 4690567
EV012	Can Budó (Mas Botatxo)	Serra del Botatxo	█	Mas	Serra del Botatxo	X 491954 Y 4690190
EV013	Can Broc	Carretera de Capmany	█	Mas	Carretera de Capmany	X 492106 Y 4689560
EV016	Hotel Mercè Parc	N-II	██████████	Hotel	N-II	X 491419 Y 4690491
EV031	Granja Mas d'en Broc	Carretera Capmany	█	Granja	Carretera Capmany	X 492061 Y 4689610

VERSÍO PÚBLICA

» **Elements vulnerables mediambientals: cursos d'aigua, pous, clavegueram possiblement afectats, etc.**

Punt	Característiques
ES512005	Espai Xarxa Natura El Llobregat – Riera de Torrelles
Ponts de la N-II	Sobre afluents del riu Llobregat
Ponts de l'AP-7	Sobre afluents del riu Llobregat
PONT 11, de la Gi-602	Sobre la riera Merdança
PONT 12, de la Gi-602	Sobre la riera de Torrelles

Actes en l'àrea de risc:

Nom de l'acte	Localització	Data	Nombre de persones / Aforament	Descripció
-	-	-	-	-

VERSIO PÚBLICA

**3.2.2.2 INFOCAT: Emergències per risc d'incendi forestal.**

VULNERABILITAT MUNICIPAL						
CODI	NOM	ADREÇA	TELÈFON /ALTRE MITJÀ D'AVÍS	ÚS	SECTOR	UTM
EV001	Mas Querafumat (Mas de l'Oliva)	El Querafum at	██████████	Mas	El Querafumat	X 493108 Y 4693205
EV002	Benzinera Shell	N-II	██████████ ██████████	benzinera	N-II	X 490875 Y 4692099
EV003	Mas Armet	Bosc del Mas Armet	I	-	Bosc del Mas Armet	X 491357 Y 4691323

EV004	Mas Martí	Vinyes Monera	██████████	Mas/Turisme rural	Vinyes Monera	X 492364 Y 4691519
EV005	El Mirguler	El Mirguler	██████████	Residencial	El Mirguler	X 492582 Y 4692231
EV006	Residencial La Pardicera	Nord del nucli urbà	I	-	Nord del nucli urbà	X 492438 Y 4692697
EV007	Mas d'en Sot	La Perdiguera	██████████ ██████████	Turisme rural	La Perdiguera	X 493238 Y 4692309
EV008	Mas de la Pena	Nord de la Riera de la Verneda	██████████	Mas	Nord de la Riera de la Verneda	X 494731 Y 4692634
EV009	Mas Alegret	N-II	I	-	N-II	X 491200 Y 4690567
EV010	Mas d'en Serra	Sud del nucli urbà	██████████ ██████████	Mas	Sud del nucli urbà	X 493553 Y 4690651
EV011	Mas d'en Massot	Camí de la Vall	██████████ ██████████	Mas/Granja	Camí de la Vall	X 493701 Y 4690592
EV012	Can Budó (Mas Botatxo)	Serra del Botatxo	I	Mas	Serra del Botatxo	X 491954 Y 4690190
EV013	Can Broc	Carretera de Capmany	I	Mas	Carretera de Capmany	X 492106 Y 4689560
EV014	La Caseta	Sud del nucli urbà	██████████	Mas/Granja	Sud del nucli urbà	X 492735 Y 4689257
EV015	Can Feliçó	Canyelles	I	Residencial	Canyelles	X 493726 Y 4688570
EV016	Hotel Mercè Parc	N-II	██████████	Hotel	N-II	X 491419 Y 4690491
EV017	Granja Can Panadera	Bosc d'en Massot	I	-	Bosc d'en Massot	X 492402 Y 4690642
EV018	Mas Paulí	Sud del nucli urbà, costat Merdança	██████████ ██████████	Vivenda	Sud del nucli urbà, costat Merdança	X 493222 Y 4689244

VERSIO PÚBLICA



EV020	Can Salvi	Carretera d'Agullana a Boadella		Vivenda	Carretera d'Agullana a Boadella	X 488555 Y 4691643
EV021	Mas d'en Gorra	Buscarós	████████	Mas	Buscarós	X 489240 Y 4691690
EV022	Can Salelles	Prat Baró	█	-	Prat Baró	X 488872 Y 4691406
EV023	Mas Collell (Casa Holly)	Buscarós	████████	Mas/Turisme rural	Buscarós	X 489115 Y 4691582
EV024	Mas Mallol	Buscarós	█	-	Buscarós	X 489452 Y 4691674
EV025	Mas de Can Macau	Camí de Buscarós	████████	Mas	Camí de Buscarós	X 489293 Y 4692022
EV026	Mas Compte	Camí de Buscarós	█	Mas	Camí de Buscarós	X 489793 Y 4691773
EV027	Can Geli	Serra de Busquer	█	-	Serra de Busquer	X 488772 Y 4690988
EV028	Can Giralt	Buscarós	█	Mas	Buscarós	X 488838 Y 4691130
EV029	Can Broc	Plana de Can Broc		Mas	Plana de Can Broc	X 489934 Y 4690354
EV030	Casa de colònies els Estanys	La Vinya de la Closa	████████ ████████ █	Casa de colònies	La Vinya de la Closa	X 495568 Y 4690686
EV031	Granja Mas d'en Broc	Carretera Capmany		Granja	Carretera Capmany	X 492061 Y 4689610
EV032	Magatzem fusta a Can Paulí	El Merdanç	████████	Magatzem	El Merdanç	X 493165 Y 4689220
EV033	Granja Can Panadera	Vinyes del Córrec		Granja	Vinyes del Córrec	X 492115 Y 4690783
EV034	Oliver Conti	Vinyes de PuigNau	████████	Turisme rural	Vinyes de PuigNau	X 492939 Y 4690229

EV035	Veïnat Vila d'Avall	Camí Vell de Capmany	██████████	Nucli urbà	Camí Vell de Capmany	X 493725 Y 4690313
EV036	Nucli urbà Capmany		██████████	Nucli urbà		X 493382 Y 4691247
EV037	Mas Puig Gros	Puig Gros	██████████	Mas	Puig Gros	X 494566 Y 4690688
EV038	Mas de la Vall	Masos de la Vall		Mas	Masos de la Vall	X 494838 Y 4690684
EV039	Mas de la Vall/Nucli zoològic	Vinyes d'en Llobet		Mas	Vinyes d'en Llobet	X 495027 Y 4690885
EV040	Celler - vivenda	Hort d'en Riera		Celler - vivenda	Hort d'en Riera	X 494864 Y 4691487
EV041	Mas de la Vall	Vinyes d'en Llobet		Mas	Vinyes d'en Llobet	X 495174 Y 4691051
EV042	Mas de la Vall	Vinyes d'en Llobet		Mas	Vinyes d'en Llobet	X 495036 Y 4691157
EV043	Granja de Porcs	Els Tallats		Granja	Els Tallats	X 495248 Y 4690563
EV044	Mas de la Vall	El Suro	██████████	Mas	El Suro	X 494661 Y 4690804
EV045	Casa	Al sud de Mas Martí		Vivenda	Al sud de Mas Martí	X 492435 Y 4691321
EV046	Càmping L'Albera	Afores nucli urbà	██████████	Càmping	Afores nucli urbà	X 492828 Y 4691183
EV047	Casa	Vinyes de l'Anac		Vivenda	Vines de l'Anac	X 492650 Y 4690399
EV048	Casa	Hort d'en Riera		Vivenda	Hort d'en Riera	X 494688 Y 4691563
EV049	Casa	Buscarós		Vivenda	Buscarós	X 489216 Y 4691733

VERSIÓ PÚBLICA

DM	CAP - CENTRE D'ATENCIÓ PRIMÀRIA Dispensari Municipal.	C/Major, 12	██████████	Sanitari	Nucli urbà	X 493473 Y 4691262
EV050	CEIP Els Dòlmens - ZER Requesens	C/Vilarnad al s/n	██████████	Escoles	Nucli urbà	X 493593 Y 4691171

Actes en l'àrea de risc:

Nom de l'acte	Localització	Data	Nombre de persones / Aforament	Descripció
Festa Major de Santa Àgata	Nucli urbà	Volts del 5 de febrer	400-500	Balls i sardanes
Carnaval i ranxo	Nucli urbà	Dimarts de carnaval	500	Ball . Ranxo popular. Cuina a la plaça
Festa d'estiu	Nucli urbà	1r. Cap de setmana d'agost.	400-500	Setmana de l'esport
Festa Vila d'Avall	Nucli urbà Vila d'Avall		200	Àpat popular
Marxa del porró	TM Capmany	Setembre	200	Marxa popular

VERSIO PÚBLICA

### 3.2.2.3 INUNCAT: Emergències per risc d'inundacions.

VULNERABILITAT MUNICIPAL						
CODI	NOM	ADREÇA	TELÈFON /ALTRE MITJÀ D'AVÍS	ÚS	SECTOR	UTM
EV002	Benzinera Shell	N-II	██████████ ██████████ ██████████ ██████████ ██████████	Benzinera	N-II	X 490875 Y 4692099
EV016	Hotel Mercè Parc	N-II	██████████	Hotel	N-II	X 491419 Y 4690491

Actes en l'àrea de risc:

Nom de l'acte	Localització	Data	Nombre de persones / Aforament	Descripció
-	-	-	-	-

VERSIÓ PÚBLICA

### 3.2.2.4 NEUCAT: Emergències per risc de nevades.

VULNERABILITAT MUNICIPAL						
CODI	NOM	ADREÇA	TELÈFON /ALTRE MITJÀ D'AVÍS	ÚS	SECTOR	UTM
EV001	Mas Querafumet (Mas de l'Oliva)	El Querafumet	██████████	Mas	El Querafumet	X 493108 Y 4693205
EV002	Benzinera Shell	N-II	██████████ ██████████	benzinera	N-II	X 490875 Y 4692099
EV003	Mas Armet	Bosc del Mas Armet	I	-	Bosc del Mas Armet	X 491357 Y 4691323

EV004	Mas Martí	Vinyes Monera	██████████	Mas/Turisme rural	Vinyes Monera	X 492364 Y 4691519
EV005	El Mirguler	El Mirguler	██████████	Residencial	El Mirguler	X 492582 Y 4692231
EV006	Residencial La Pardicera	Nord del nucli urbà	I	-	Nord del nucli urbà	X 492438 Y 4692697
EV007	Mas d'en Sot	La Perdiguera	██████████ ██████████	Turisme rural	La Perdiguera	X 493238 Y 4692309
EV008	Mas de la Pena	Nord de la Riera de la Verneda	██████████	Mas	Nord de la Riera de la Verneda	X 494731 Y 4692634
EV009	Mas Alegret	N-II	I	-	N-II	X 491200 Y 4690567
EV010	Mas d'en Serra	Sud del nucli urbà	██████████ ██████████	Mas	Sud del nucli urbà	X 493553 Y 4690651
EV011	Mas d'en Massot	Camí de la Vall	██████████ ██████████	Mas/Granja	Camí de la Vall	X 493701 Y 4690592
EV012	Can Budó (Mas Botatxo)	Serra del Botatxo	I	Mas	Serra del Botatxo	X 491954 Y 4690190
EV013	Can Broc	Carretera de Capmany	I	Mas	Carretera de Capmany	X 492106 Y 4689560
EV014	La Caseta	Sud del nucli urbà	██████████	Mas/Granja	Sud del nucli urbà	X 492735 Y 4689257
EV015	Can Feliçó	Canyelles	I	Residencial	Canyelles	X 493726 Y 4688570
EV016	Hotel Mercè Parc	N-II	██████████	Hotel	N-II	X 491419 Y 4690491
EV017	Granja Can Panadera	Bosc d'en Massot	I	-	Bosc d'en Massot	X 492402 Y 4690642
EV018	Mas Paulí	Sud del nucli urbà, costat Merdança	██████████ ██████████	Vivenda	Sud del nucli urbà, costat Merdança	X 493222 Y 4689244

VERSIO PÚBLICA

EV020	Can Salvi	Carretera d'Agullana a Boadella		Vivenda	Carretera d'Agullana a Boadella	X 488555 Y 4691643
EV021	Mas d'en Gorra	Buscarós	████████	Mas	Buscarós	X 489240 Y 4691690
EV022	Can Salelles	Prat Baró	█	-	Prat Baró	X 488872 Y 4691406
EV023	Mas Collell (Casa Holly)	Buscarós	████████	Mas/Turisme rural	Buscarós	X 489115 Y 4691582
EV024	Mas Mallol	Buscarós	█	-	Buscarós	X 489452 Y 4691674
EV025	Mas de Can Macau	Camí de Buscarós	████████	Mas	Camí de Buscarós	X 489293 Y 4692022
EV026	Mas Compte	Camí de Buscarós	█	Mas	Camí de Buscarós	X 489793 Y 4691773
EV027	Can Geli	Serra de Busquer	█	-	Serra de Busquer	X 488772 Y 4690988
EV028	Can Giralt	Buscarós	█	Mas	Buscarós	X 488838 Y 4691130
EV029	Can Broc	Plana de Can Broc		Mas	Plana de Can Broc	X 489934 Y 4690354
EV030	Casa de colònies els Estanys	La Vinya de la Closa	████████ ████████ █	Casa de colònies	La Vinya de la Closa	X 495568 Y 4690686
EV031	Granja Mas d'en Broc	Carretera Capmany		Granja	Carretera Capmany	X 492061 Y 4689610
EV032	Magatzem fusta a Can Paulí	El Merdanç	████████	Magatzem	El Merdanç	X 493165 Y 4689220
EV033	Granja Can Panadera	Vinyes del Córrec		Granja	Vinyes del Córrec	X 492115 Y 4690783
EV034	Oliver Conti	Vinyes de PuigNau	████████	Turisme rural	Vinyes de PuigNau	X 492939 Y 4690229

EV035	Veïnat Vila d'Avall	Camí Vell de Capmany	██████████	Nucli urbà	Camí Vell de Capmany	X 493725 Y 4690313
EV036	Nucli urbà Capmany		██████████	Nucli urbà		X 493382 Y 4691247
EV037	Mas Puig Gros	Puig Gros	██████████	Mas	Puig Gros	X 494566 Y 4690688
EV038	Mas de la Vall	Masos de la Vall		Mas	Masos de la Vall	X 494838 Y 4690684
EV039	Mas de la Vall/Nucli zoològic	Vinyes d'en Llobet		Mas	Vinyes d'en Llobet	X 495027 Y 4690885
EV040	Celler - vivenda	Hort d'en Riera		Celler - vivenda	Hort d'en Riera	X 494864 Y 4691487
EV041	Mas de la Vall	Vinyes d'en Llobet		Mas	Vinyes d'en Llobet	X 495174 Y 4691051
EV042	Mas de la Vall	Vinyes d'en Llobet		Mas	Vinyes d'en Llobet	X 495036 Y 4691157
EV043	Granja de Porcs	Els Tallats		Granja	Els Tallats	X 495248 Y 4690563
EV044	Mas de la Vall	El Suro	██████████	Mas	El Suro	X 494661 Y 4690804
EV045	Casa	Al sud de Mas Martí		Vivenda	Al sud de Mas Martí	X 492435 Y 4691321
EV046	Càmping L'Albera	Afores nucli urbà	██████████	Càmping	Afores nucli urbà	X 492828 Y 4691183
EV047	Casa	Vinyes de l'Anac		Vivenda	Vines de l'Anac	X 492650 Y 4690399
EV048	Casa	Hort d'en Riera		Vivenda	Hort d'en Riera	X 494688 Y 4691563
EV049	Casa	Buscarós		Vivenda	Buscarós	X 489216 Y 4691733

VERSIO PÚBLICA

DM	CAP - CENTRE D'ATENCIÓ PRIMÀRIA Dispensari Municipal.	C/Major, 12	██████████	Sanitari	Nucli urbà	X 493473 Y 4691262
EV050	CEIP Els Dòlmens - ZER Requesens	C/Vilarnad al s/n	██████████	Escoles	Nucli urbà	X 493593 Y 4691171

Pel què fa a la vulnerabilitat en l'àmbit de la mobilitat, s'han determinat els següents:

» **Punts conflictius de la xarxa viària**

Punt	Descripció
AP-7	Poden quedar persones atrapades dins els cotxes.
N-II	
GI-602	Poden quedar intransitables amb un gruix de neu de 5-10 cm
GI-604	
GI-502	

» **Punts conflictius de la xarxa ferroviària**

Punt	Descripció
No hi ha constància	-



» **Nuclis i/o edificacions que poden quedar aïllats per la nevada o a causa de l'afectació d'una allau sobre vies de comunicació**

Edifici	Descripció
Masos del veïnat d'Avall	Al voltant del Puig Gros. Accés per pista forestal en pendent.
Masos de Buscarós	Accés per pista forestal amb guals.

» **Zones amb presència de persones sense llar:**

Zona	Descripció
No hi ha constància	-

» **Serveis que poden quedar afectats com a conseqüència de la nevada i originar problemes més greus:**

Per exemple, els serveis funeraris poden tenir problemes si com a conseqüència de la nevada, hi ha dificultats per accedir al cementiri. També poden produir-se problemes d'acumulació d'escombraries, en el cas que la nevada produeixi dificultats per accedir als contenidors i als abocadors.

VERSÍO PÚBLICA

Servei	Ubicació
Recollida d'escombraries	Sersall 95 S.L. Tel. [REDACTED] Castelló d'Empúries Consell Comarcal de l'Alt Empordà – [REDACTED] Matèria orgànica (compostador). SS Municipals
Servei fúnebre	Funerària Vicens Tel.: [REDACTED] Figueres Funerària Empordanesa (Àltima) Tel. [REDACTED] Figueres

» **Població que ha de seguir un tractament inajornable o que presenta problemes de mobilitat reduïda a la zona que pot quedar afectada per la nevada:**

Per exemple, població que ha de seguir un tractament de diàlisi o en segons quins casos, població que ha de seguir un tractament amb insulina.

Població	Ubicació
No hi ha constància	-

Actes en l'àrea de risc:

Nom de l'acte	Localització	Data	Nombre de persones / Aforament	Descripció
Festa Major de Santa Àgata	Nucli urbà	Volts del 5 de febrer	2000	Balls i sardanes
Carnaval i ranxo	Nucli urbà	Dimarts de carnaval	700	Ball . Ranxo popular. Cuina a la plaça

VERSIO PÚBLICA

**3.2.2.5 SISMICAT: Emergències sísmiques.**

VULNERABILITAT MUNICIPAL						
CODI	NOM	ADREÇA	TELÈFON /ALTRE MITJÀ D'AVÍS	ÚS	SECTOR	UTM
EV001	Mas Querafumat (Mas de l'Oлива)	El Querafumat	██████████	Mas	El Querafumat	X 493108 Y 4693205
EV002	Benzinera Shell	N-II	██████████ ██████████	benzinera	N-II	X 490875 Y 4692099
EV003	Mas Armet	Bosc del Mas Armet	I	-	Bosc del Mas Armet	X 491357 Y 4691323

EV004	Mas Martí	Vinyes Monera	██████████	Mas/Turisme rural	Vinyes Monera	X 492364 Y 4691519
EV005	El Mirguler	El Mirguler	██████████	Residencial	El Mirguler	X 492582 Y 4692231
EV006	Residencial La Pardicera	Nord del nucli urbà	I	-	Nord del nucli urbà	X 492438 Y 4692697
EV007	Mas d'en Sot	La Perdiguera	██████████ ██████████	Turisme rural	La Perdiguera	X 493238 Y 4692309
EV008	Mas de la Pena	Nord de la Riera de la Verneda	██████████	Mas	Nord de la Riera de la Verneda	X 494731 Y 4692634
EV009	Mas Alegret	N-II	I	-	N-II	X 491200 Y 4690567
EV010	Mas d'en Serra	Sud del nucli urbà	██████████ ██████████	Mas	Sud del nucli urbà	X 493553 Y 4690651
EV011	Mas d'en Massot	Camí de la Vall	██████████ ██████████	Mas/Granja	Camí de la Vall	X 493701 Y 4690592
EV012	Can Budó (Mas Botatxo)	Serra del Botatxo	I	Mas	Serra del Botatxo	X 491954 Y 4690190
EV013	Can Broc	Carretera de Capmany	I	Mas	Carretera de Capmany	X 492106 Y 4689560
EV014	La Caseta	Sud del nucli urbà	██████████	Mas/Granja	Sud del nucli urbà	X 492735 Y 4689257
EV015	Can Feliçó	Canyelles	I	Residencial	Canyelles	X 493726 Y 4688570
EV016	Hotel Mercè Parc	N-II	██████████	Hotel	N-II	X 491419 Y 4690491
EV017	Granja Can Panadera	Bosc d'en Massot	I	-	Bosc d'en Massot	X 492402 Y 4690642
EV018	Mas Paulí	Sud del nucli urbà, costat Merdança	██████████ ██████████	Vivenda	Sud del nucli urbà, costat Merdança	X 493222 Y 4689244

VERSIO PÚBLICA

VERSIO PÚBLICA

EV020	Can Salvi	Carretera d'Agullana a Boadella		Vivenda	Carretera d'Agullana a Boadella	X 488555 Y 4691643
EV021	Mas d'en Gorra	Buscarós	████████	Mas	Buscarós	X 489240 Y 4691690
EV022	Can Salelles	Prat Baró	█	-	Prat Baró	X 488872 Y 4691406
EV023	Mas Collell (Casa Holly)	Buscarós	████████	Mas/Turisme rural	Buscarós	X 489115 Y 4691582
EV024	Mas Mallol	Buscarós	█	-	Buscarós	X 489452 Y 4691674
EV025	Mas de Can Macau	Camí de Buscarós	████████	Mas	Camí de Buscarós	X 489293 Y 4692022
EV026	Mas Compte	Camí de Buscarós	█	Mas	Camí de Buscarós	X 489793 Y 4691773
EV027	Can Geli	Serra de Busquer	█	-	Serra de Busquer	X 488772 Y 4690988
EV028	Can Giralt	Buscarós	█	Mas	Buscarós	X 488838 Y 4691130
EV029	Can Broc	Plana de Can Broc		Mas	Plana de Can Broc	X 489934 Y 4690354
EV030	Casa de colònies els Estanys	La Vinya de la Closa	████████ ████████ █	Casa de colònies	La Vinya de la Closa	X 495568 Y 4690686
EV031	Granja Mas d'en Broc	Carretera Capmany		Granja	Carretera Capmany	X 492061 Y 4689610
EV032	Magatzem fusta a Can Paulí	El Merdanç	████████	Magatzem	El Merdanç	X 493165 Y 4689220
EV033	Granja Can Panadera	Vinyes del Córrec		Granja	Vinyes del Córrec	X 492115 Y 4690783
EV034	Oliver Conti	Vinyes de PuigNau	████████	Turisme rural	Vinyes de PuigNau	X 492939 Y 4690229

EV035	Veïnat Vila d'Avall	Camí Vell de Capmany	██████████	Nucli urbà	Camí Vell de Capmany	X 493725 Y 4690313
EV036	Nucli urbà Capmany		██████████	Nucli urbà		X 493382 Y 4691247
EV037	Mas Puig Gros	Puig Gros	██████████	Mas	Puig Gros	X 494566 Y 4690688
EV038	Mas de la Vall	Masos de la Vall		Mas	Masos de la Vall	X 494838 Y 4690684
EV039	Mas de la Vall/Nucli zoològic	Vinyes d'en Llobet		Mas	Vinyes d'en Llobet	X 495027 Y 4690885
EV040	Celler - vivenda	Hort d'en Riera		Celler - vivenda	Hort d'en Riera	X 494864 Y 4691487
EV041	Mas de la Vall	Vinyes d'en Llobet		Mas	Vinyes d'en Llobet	X 495174 Y 4691051
EV042	Mas de la Vall	Vinyes d'en Llobet		Mas	Vinyes d'en Llobet	X 495036 Y 4691157
EV043	Granja de Porcs	Els Tallats		Granja	Els Tallats	X 495248 Y 4690563
EV044	Mas de la Vall	El Suro	██████████	Mas	El Suro	X 494661 Y 4690804
EV045	Casa	Al sud de Mas Martí		Vivenda	Al sud de Mas Martí	X 492435 Y 4691321
EV046	Càmping L'Albera	Afores nucli urbà	██████████	Càmping	Afores nucli urbà	X 492828 Y 4691183
EV047	Casa	Vinyes de l'Anac		Vivenda	Vines de l'Anac	X 492650 Y 4690399
EV048	Casa	Hort d'en Riera		Vivenda	Hort d'en Riera	X 494688 Y 4691563
EV049	Casa	Buscarós		Vivenda	Buscarós	X 489216 Y 4691733

VERSIÓ PÚBLICA

DM	CAP - CENTRE D'ATENCIÓ PRIMÀRIA Dispensari Municipal.	C/Major, 12	██████████	Sanitari	Nucli urbà	X 493473 Y 4691262
EV050	CEIP Els Dòlmens - ZER Requesens	C/Vilarnad al s/n	██████████	Escoles	Nucli urbà	X 493593 Y 4691171

Edificis significatius especialment vulnerables:

Zona	Tipus d'edifici
N-II	HOTEL MERCÈ PARC. ANTIC BALNEARI DEL SEGLE XIX
Plaça del Fort.	RECTORIA - BARONIA DE CAPMANY. SEGLE XVII
Plaça del Fort, 8	CA LA PEPITA JOANA. CASAL SEGLE XVIII
C. Sant Climent, 9-11	CA L'ÀNGELITA. CASA PRINCIPIS XX. ESTAT DE CONSERVACIÓ ACCEPTABLE
C. de la Font, 2	CA L'OLIVERES. MAS DEL 1771
Vinya Monera	CABANA DE VINYA, DE PEDRA SECA
c. del Centre, 14	CAN GUINART DE DALT. MAS DEL SEGLE XIII
Plaça del Fort, 4	CAN PAITA. CASAL SEGLE XVIII
Plaça de Sant Sebastià	CAPELLA DE SANT SEBASTIÀ. SEGLE XVII
Plaça Major, 1	CASA DE 1730
Carrer Major, 20	CASA DEL SEGLE XIX
Carrer Major, 22	CASA DE 1898
C. de la Roca, 3	CELLER OLIVEDA. SEGLE XVIII
C. Santa Llúcia	MAS DEL SEGLE XVIII
C. de la Torre, plaça del fort, c. vilarnadal	MURALLES I TORRE DE DEFENSA. SEGLE XIV
Carretera GI 602 sobre la riera de Torrelles	PONT. ANY 1900
Sobre la riera Merdança	PONT DEL CARRER DEL PONT. ANY 1792

VERSIÓ PÚBLICA

Carretera GI 602 sobre la riera Merdança	PONT DE LA CARRETERA. PRINCIPIS XX
Sud del terme, límit amb biure	BÚNQUER DE LA SERRA DE L'HOSTE. 1790
Costat del Mas Martí	CONJUNT MEGALÍTIC PEDRA DELS SACRIFICIS
La Verneda. Nord del terme	DOLMEN DE LA VERNEDA
Nord est del terme	DOLMEN DEL MIRGOLER
Prop del Mas Afumats	DOLMEN DEL QUER AFUMAT
Prop del Mas Afumats	MENHIRS DEL QUER AFUMAT
Rocamala	PEDRA OSCIL.LANT DE ROCAMALA

Actes en l'àrea de risc:

Nom de l'acte	Localització	Data	Nombre de persones / Aforament	Descripció
Festa Major de Santa Àgata	Nucli urbà	Volts del 5 de febrer	400-500	Balls i sardanes
Carnaval i ranxo	Nucli urbà	Dimarts de carnaval	500	Ball . Ranxo popular. Cuina a la plaça
Festa d'estiu	Nucli urbà	1r. Cap de setmana d'agost.	400-500	Setmana de l'esport
Festa Vila d'Avall	Nucli urbà Vila d'Avall		200	Àpat popular
Marxa del porró	TM Capmany	Setembre	200	Marxa popular

VERSÍO PÚBLICA

### 3.2.2.6 VENTCAT: Emergències per ventades.

» Activitats docents, esportives i de lleure a l'aire lliure:

VULNERABILITAT MUNICIPAL						
CODI	NOM	ADREÇA	TELÈFON /ALTRE MITJÀ D'AVÍS	ÚS	SECTOR	UTM
ALL1	Festa Major de Santa Àgata	Nucli urbà	██████████	Balls i sardanes	Nucli urbà	X 493382 Y4691247
ALL2	Carnava l i ranxo	Nucli urbà	██████████	Ball . Ranxo popular. Cuina a la plaça	Nucli urbà	X 493382 Y4691247
ALL3	Festa d'estiu	Nucli urbà	██████████	Sardanes i ball	Nucli urbà	X 493382 Y4691247
ALL4	Festa Vila d'Avall	Nucli urbà Vila d'Avall	██████████	Àpat popular	Nucli urbà	X 493741 Y4690316
ALL5	Marxa del porró	TM	██████████	Marxa popular	TM	-

VERSIO PÚBLICA

» Edificacions i mobiliari urbà:

VULNERABILITAT MUNICIPAL						
CODI	NOM	ADREÇA	TELÈFON /ALTRE MITJÀ D'AVÍS	ÚS	SECTOR	UTM
EV001	Mas Querafumat (Mas de l'Oлива)	El Querafum at	██████████	Mas	El Querafumat	X 493108 Y 4693205



EV002	Benzinera Shell	N-II	██████████ ██████████	benzinera	N-II	X 490875 Y 4692099
EV003	Mas Armet	Bosc del Mas Armet	█	-	Bosc del Mas Armet	X 491357 Y 4691323
EV004	Mas Martí	Vinyes Monera	██████████	Mas/Turisme rural	Vinyes Monera	X 492364 Y 4691519
EV005	El Mirguler	El Mirguler	██████████	Residencial	El Mirguler	X 492582 Y 4692231
EV006	Residencial La Pardicera	Nord del nucli urbà	█	-	Nord del nucli urbà	X 492438 Y 4692697
EV007	Mas d'en Sot	La Perdiguera	██████████ ██████████	Turisme rural	La Perdiguera	X 493238 Y 4692309
EV008	Mas de la Pena	Nord de la Riera de la Verneda	██████████	Mas	Nord de la Riera de la Verneda	X 494731 Y 4692634
EV009	Mas Alegret	N-II	█	-	N-II	X 491200 Y 4690567
EV010	Mas d'en Serra	Sud del nucli urbà	██████████ ██████████	Mas	Sud del nucli urbà	X 493553 Y 4690651
EV011	Mas d'en Massot	Camí de la Vall	██████████ ██████████	Mas/Granja	Camí de la Vall	X 493701 Y 4690592
EV012	Can Budó (Mas Botatxo)	Serra del Botatxo	█	Mas	Serra del Botatxo	X 491954 Y 4690190
EV013	Can Broc	Carretera de Capmany	█	Mas	Carretera de Capmany	X 492106 Y 4689560
EV014	La Caseta	Sud del nucli urbà	██████████	Mas/Granja	Sud del nucli urbà	X 492735 Y 4689257
EV015	Can Felíç	Canyelles	█	Residencial	Canyelles	X 493726 Y 4688570
EV016	Hotel Mercè Parc	N-II	██████████	Hotel	N-II	X 491419 Y 4690491

VERSIO PÚBLICA

EV017	Granja Can Panadera	Bosc d'en Massot	I	-	Bosc d'en Massot	X 492402 Y 4690642
EV018	Mas Paulí	Sud del nucli urbà, costat Merdança	██████████ ██████████	Vivenda	Sud del nucli urbà, costat Merdança	X 493222 Y 4689244
EV020	Can Salvi	Carretera d'Agullana a Boadella		Vivenda	Carretera d'Agullana a Boadella	X 488555 Y 4691643
EV021	Mas d'en Gorra	Buscarós	██████████	Mas	Buscarós	X 489240 Y 4691690
EV022	Can Salelles	Prat Baró	I	-	Prat Baró	X 488872 Y 4691406
EV023	Mas Collell (Casa Holly)	Buscarós	██████████	Mas/Turisme rural	Buscarós	X 489115 Y 4691582
EV024	Mas Mallol	Buscarós	I	-	Buscarós	X 489452 Y 4691674
EV025	Mas de Can Macau	Camí de Buscarós	██████████	Mas	Camí de Buscarós	X 489293 Y 4692022
EV026	Mas Compte	Camí de Buscarós	I	Mas	Camí de Buscarós	X 489793 Y 4691773
EV027	Can Geli	Serra de Busquer	I	-	Serra de Busquer	X 488772 Y 4690988
EV028	Can Giralt	Buscarós	I	Mas	Buscarós	X 488838 Y 4691130
EV029	Can Broc	Plana de Can Broc		Mas	Plana de Can Broc	X 489934 Y 4690354
EV030	Casa de colònies els Estanys	La Vinya de la Closa	██████████ ██████████ ████	Casa de colònies	La Vinya de la Closa	X 495568 Y 4690686
EV031	Granja Mas d'en Broc	Carretera Capmany		Granja	Carretera Capmany	X 492061 Y 4689610

VERSIÓ PÚBLICA

VERSIO PÚBLICA

EV032	Magatzem fusta a Can Paulí	El Merdanç	██████████	Magatzem	El Merdanç	X 493165 Y 4689220
EV033	Granja Can Panadera	Vinyes del Córrec		Granja	Vinyes del Córrec	X 492115 Y 4690783
EV034	Oliver Conti	Vinyes de PuigNau	██████████	Turisme rural	Vinyes de PuigNau	X 492939 Y 4690229
EV035	Veïnat Vila d'Avall	Camí Vell de Capmany	██████████	Nucli urbà	Camí Vell de Capmany	X 493725 Y 4690313
EV036	Nucli urbà Capmany		██████████	Nucli urbà		X 493382 Y 4691247
EV037	Mas Puig Gros	Puig Gros	██████████	Mas	Puig Gros	X 494566 Y 4690688
EV038	Mas de la Vall	Masos de la Vall		Mas	Masos de la Vall	X 494838 Y 4690684
EV039	Mas de la Vall/Nucli zoològic	Vinyes d'en Llobet		Mas	Vinyes d'en Llobet	X 495027 Y 4690885
EV040	Celler - vivenda	Hort d'en Riera		Celler - vivenda	Hort d'en Riera	X 494864 Y 4691487
EV041	Mas de la Vall	Vinyes d'en Llobet		Mas	Vinyes d'en Llobet	X 495174 Y 4691051
EV042	Mas de la Vall	Vinyes d'en Llobet		Mas	Vinyes d'en Llobet	X 495036 Y 4691157
EV043	Granja de Porcs	Els Tallats		Granja	Els Tallats	X 495248 Y 4690563
EV044	Mas de la Vall	El Suro	██████████	Mas	El Suro	X 494661 Y 4690804
EV045	Casa	Al sud de Mas Martí		Vivenda	Al sud de Mas Martí	X 492435 Y 4691321
EV046	Càmping L'Albera	Afores nucli urbà	██████████	Càmping	Afores nucli urbà	X 492828 Y 4691183

EV047	Casa	Vinyes de l'Anac		Vivenda	Vines de l'Anac	X 492650 Y 4690399
EV048	Casa	Hort d'en Riera		Vivenda	Hort d'en Riera	X 494688 Y 4691563
EV049	Casa	Buscarós		Vivenda	Buscarós	X 489216 Y 4691733
DM	CAP - CENTRE D'ATENCIÓ PRIMÀRIA Dispensari Municipal.	C/Major, 12	██████████	Sanitari	Nucli urbà	X 493473 Y 4691262
EV050	CEIP Els Dòlmens - ZER Requesens	C/Vilarnad al s/n	██████████	Escoles	Nucli urbà	X 493593 Y 4691171

- » Exemple: façanes, murs i cobertes lleugeres, panells publicitaris, semàfors, enllumenat públic, contenidors d'escombraries, etc.

- » **Instal·lacions temporals periòdiques:**

VULNERABILITAT MUNICIPAL						
CODI	NOM	ADREÇA	TELÈFON /ALTRE MITJÀ D'AVÍS	ÚS	SECTOR	UTM
No hi ha constància						

Exemple: circ, mercat a l'aire lliure, fira, etc.

## 4. PROCEDIMENTS OPERATIUS PER RISC

---

### 4.1. Procediment operatiu

#### 4.1.1. CRITERIS D'ACTIVACIÓ. NIVELLS.

##### » PRE-ALERTA:

La pre-alerta es produeix, en general quan:

- És previsible un fenomen que pot produir situacions de risc per la població a mig termini.
- També es pot produir en maniobres en determinades instal·lacions (per exemple les derivades de control de preses que generen cabals propers a produir inundacions).

La pre-alerta no implica l'activació del Pla.

##### » ALERTA:

El Pla s'activa en **fase d'alerta**, en general quan:

- \* S'informa de l'activació d'un Pla Especial de la Generalitat en fase d'alerta per afectació a la zona on es troba el municipi.
- \* Quan hi ha paràmetres objectius que fan preveure una situació d'emergència important a la població a curt termini.
- \* Davant de emergències per riscos naturals que no afectin ni puguin afectar a persones, béns i vies de comunicació.
- \* En emergències en determinades instal·lacions o infraestructures que no puguin produir danys a l'exterior però que puguin produir alarma en la població.

##### » EMERGÈNCIA:

El Pla s'activa en **fase d'emergència**, en general davant de les situacions següents:

- \* S'informa de l'activació en fase d'emergència d'un Pla Especial de la Generalitat en fase d'emergència per afectació a la zona on es troba el municipi.
- \* Davant d'emergències que puguin comportar, per la seva evolució, un greu risc per al municipi o danys a la població.

Al document 6 es detallen criteris concrets per riscos concrets.

#### 4.1.2. TASQUES PREVENTIVES I OPERATIVES ASSOCIADES A CADASCUN DELS NIVELLS

##### Procediments generals

##### *Actuacions generals*

En època de risc, s'han de fer les següents accions preventives:

- Neucat:
  - » Revisar existències i estat de material salí
  - » Revisar bon funcionament d'equips autònoms d'alimentació elèctrica
- Inuncat:
  - » Neteja d'embornals
- Infocat:
  - » Revisar les franjes de protecció contra incendis

##### En general, en situació de pre-alerta, s'han de fer les actuacions següents:

Per a emergències on sigui possible una previsió, abans d'activar el Pla d'actuació municipal en alerta o en emergència, el municipi pot començar a fer tota una sèrie d'actuacions preventives per minimitzar les possibles conseqüències dels fenòmens previstos. Davant d'un avís preventiu de pre-alerta, s'han de fer les actuacions següents:

- Un seguiment de la situació (en funció al tipus d'emergència i a la probabilitat de la materialització del fenomen, aquest seguiment pot ser de tipus "intern" i per tant no sempre es contempla la informació a la població).
- Els grups actuants i entitats afectades procediran a fer les actuacions previstes en els seus plans d'actuació, entre d'altres: vigilància i control de zones de risc, mesures per la reducció del risc, preparació per a una possible evolució de l'emergència a llandars superiors (alerta o emergència).
- Una transmissió de la informació sobre qualsevol anomalia detectada que pugui ser significativa. Concretament, s'informa als membres del Comitè Municipal d'Emergència, als centres de coordinació i als grups locals actuants, si s'escau, d'acord amb els procediments establerts.

- Una possible convocatòria del consell assessor municipal, si es considera necessari.
- Comunicar al Centre de Coordinació Operativa de Catalunya (**CECAT**) ( [REDACTED] ) que el Pla de Protecció Civil municipal es troba en situació de pre-alerta.
- Davant de la previsió del risc, el Centre Receptor d'Alarmes trametrà els corresponents avisos preventius segons els procediments establerts.

***Procediments d'activació. interfase amb plans superiors***

» **Detecció i notificació d'emergència:**

Els avisos d'emergència associada a un pla especial de la Generalitat que rebí l'Ajuntament han de comunicar-se immediatament a:

- **Telèfon únic d'emergències de Catalunya (112)**
- **Centre de Coordinació Operativa de Catalunya (CECAT)** ( [REDACTED] )

» **Procediments d'activació**

El **CECAT** ha d'informar el **Centre Receptor d'Alarmes local (CRA)** dels municipis afectats o potencialment afectats per l'emergència, i per a determinats riscos li enviarà informació de referència com el mapa de risc. El **CRA** s'encarrega de comunicar-ho a l'alcalde.

En funció dels nivells i criteris que estableix el punt 3, l'alcalde activarà el Pla de protecció civil municipal, mitjançant el procediment establert, directament o a proposta de **CECAT**, o bé per indicació del director del Pla Especial de la Generalitat.

La interfase entre el Pla de protecció civil municipal i el Pla Especial de la Generalitat queda definida a partir de:

Els avisos que el **CECAT** fa al municipi. El **CECAT** enviarà un correu electrònic o una trucada informant que el Pla Especial de la Generalitat es troba activat.

La dependència de les funcions del responsable de l'emergència i del Comitè de Direcció tal com estan plantejades quan es produeix l'activació del Pla Especial de la Generalitat. Coordinació amb el director del Pla Especial de la Generalitat.

La configuració dels grups actuants locals establerts, adaptada a l'activació del Pla Especial de la Generalitat, fet que implica la integració dels grups d'actuació locals en els grups actuants del Pla Especial de la Generalitat i la coordinació amb la resta del grup.

La fase d'activació del Pla depèn de la corresponent fase del Pla Especial de la Generalitat i de la ubicació l'emergència respecte el municipi i l'impacte que la situació hi pugui tenir.

En general, en produir-se **l'activació del Pla**, s'ha de procedir a:

- La constitució del Comitè d'Emergències.
- L'avís d'activació als caps dels grups locals. Normalment s'ha de fer a través d'una trucada.
- La constitució dels grups actuants locals.
- La constitució del **CECOPAL**.
- La informació a la població sobre l'activació del Pla de protecció civil municipal i de les mesures de protecció a seguir d'acord amb les indicacions del director del Pla Especial de la Generalitat.
- En cas de ser constituït el **CCA**, l'establiment d'un contacte permanent.
- La mobilització de mitjans i recursos assignats al Pla.
- L'activació dels plans d'autoprotecció de la zona afectada.
- Una vegada activat el Pla i constituït el Consell Assessor, el CECOPAL i els grups locals, el director del Pla de protecció civil municipal ha de mantenir contacte permanent amb el director del Pla Especial de la Generalitat, amb el CCA i amb els responsables dels PAU corresponents.

*(Vegeu les fitxes dels procediments d'actuació dels diversos actuants al punt 5.2)*

En general, aquestes accions es concreten en cas d'alerta o emergència de la forma següent:

- \* **Activació en alerta:** suposa l'avís al Consell Assessor de l'Emergència. A criteri de l'alcalde o el director del Pla Especial de la Generalitat, es pot mobilitzar el Grup Local d'Intervenció.
- \* **Activació en emergència:** suposa la convocatòria del Consell Assessor de l'Emergència al CECOPAL i la mobilització dels grups actuants establerts en el Pla.



A continuació, es fa un recull de les actuacions principals a realitzar en cada cas, en funció del tipus de risc:

TASQUES PREVENTIVES I OPERATIVES ASSOCIADES AL RISC BÀSIC / TERRITORIAL	
FASE	TASQUES
PREALERTA	<ul style="list-style-type: none"> <li>➤ Seguiment de la situació: <ul style="list-style-type: none"> <li>▪ Comunicats del CECAT</li> <li>▪ Informació meteorològica: <a href="http://www.meteo.cat/prediccio/">http://www.meteo.cat/prediccio/</a></li> <li>▪ Estat de la xarxa viària: <a href="http://www.gencat.cat/transit/marcit_n.htm">http://www.gencat.cat/transit/marcit_n.htm</a></li> <li>▪ Responsable de l'activitat (en cas de risc per concentració de persones).</li> </ul> </li> <li>➤ Connectar i tenir a mà l'emissora de la Xarxa Rescat.</li> </ul>
ALERTA	<ul style="list-style-type: none"> <li>➤ Activar el Pla bàsic municipal i comunicar-ho al CECAT.</li> <li>➤ Trucar al 112 si es necessita ajuda externa (bombers, mossos d'esquadra o SEM).</li> <li>➤ Constituir el Comitè d'emergències municipal (veure ordre de trucades a la fitxa del CRA) i habilitar el CECOPAL. Activar els grups locals d'actuació que s'escaigui.</li> <li>➤ Connectar i tenir a mà l'emissora de la Xarxa Rescat.</li> <li>➤ Fer seguiment de la situació (fonts del punt anterior) i mantenir comunicació amb el CECAT.</li> <li>➤ Avís als elements vulnerables i demanar si tenen necessitats especials.</li> </ul>
EMERGÈNCIA 1	<ul style="list-style-type: none"> <li>➤ Controlar el trànsit i l'accés a les zones afectades per l'emergència.</li> <li>➤ Obrir i habilitar els centres d'acollida i fer l'acolliment de la població afectada, si escau.</li> </ul>
EMERGÈNCIA 2	<ul style="list-style-type: none"> <li>➤ Col·laborar en les evacuacions, si escau.</li> <li>➤ En cas de ventades: <ul style="list-style-type: none"> <li>▪ Suspendre esdeveniments i activitats esportives i recreatives a l'aire lliure que puguin tenir risc per tempestes elèctriques o caiguda de branques o arbres.</li> <li>▪ Fer vigilància i neteja de la xarxa viària local i passos de vianants (arbres trencats, mobiliari urbà, runes, etc.).</li> </ul> </li> <li>➤ Habilitar punts d'informació a la població.</li> <li>➤ Registre i organització dels voluntaris ocasionals.</li> </ul>

VERSIO PÚBLICA

	<ul style="list-style-type: none"> <li>➤ Comunicar canvis de fase d'activació del Pla bàsic d'emergències municipal al CECAT i als integrants del Comitè d'emergències municipal.</li> </ul>
--	--

TASQUES PREVENTIVES I OPERATIVES ASSOCIADES AL RISC D'INCENDI FORESTAL	
PREALERTA	<ul style="list-style-type: none"> <li>➤ Seguiment de la informació: <ul style="list-style-type: none"> <li>▪ Comunicats del CECAT</li> <li>▪ Perill d'incendi forestal: <a href="http://www.gencat.cat/medinatural/incendis/mapaperill/">http://www.gencat.cat/medinatural/incendis/mapaperill/</a></li> <li>▪ Informació meteorològica: <a href="http://www.meteo.cat/prediccio/">http://www.meteo.cat/prediccio/</a></li> <li>▪ Estat de la xarxa viària: <a href="http://www.gencat.cat/transit/marcit_n.htm">http://www.gencat.cat/transit/marcit_n.htm</a></li> </ul> </li> <li>➤ Connectar i tenir a mà l'emissora de la Xarxa Rescat.</li> </ul>
ALERTA	<ul style="list-style-type: none"> <li>➤ Activar el Pla d'actuació municipal per incendis forestals i comunicar-ho al CECAT.</li> <li>➤ Trucar al 112 si es detecta un incendi.</li> <li>➤ Constituir el Comitè d'emergències municipal (veure ordre de trucades a la fitxa del CRA) i habilitar el CECOPAL. Activar els grups locals d'actuació.</li> <li>➤ Connectar i tenir a mà l'emissora de la Xarxa Rescat.</li> <li>➤ Fer seguiment de la situació (fonts del punt anterior) i mantenir comunicació amb el CECAT.</li> <li>➤ Controlar el trànsit i l'accés a les zones afectades per l'incendi.</li> </ul>
EMERGÈNCIA 1	<ul style="list-style-type: none"> <li>➤ Avis als elements vulnerables, transmetre la mesura d'autoprotecció que estableixi bombers i demanar si tenen necessitats especials.</li> </ul>
EMERGÈNCIA 2	<ul style="list-style-type: none"> <li>➤ Obrir i habilitar els centres d'acollida i fer l'acolliment de la població afectada, si escau.</li> <li>➤ Col·laborar en les evacuacions, si escau.</li> <li>➤ Habilitar punts d'informació a la població.</li> <li>➤ Preparar l'avituallament dels grups locals que treballin en l'incendi.</li> <li>➤ Registre i organització dels voluntaris ocasionals</li> <li>➤ Comunicar canvis de fase d'activació del Pla d'actuació municipal al CECAT i als integrants del Comitè d'emergències municipal.</li> </ul>

VERSÍO PÚBLICA

TASQUES PREVENTIVES I OPERATIVES ASSOCIADES AL RISC D'INUNDACIONS	
PREALERTA	<ul style="list-style-type: none"> <li>➤ Seguiment de la informació:               <ul style="list-style-type: none"> <li>▪ Comunicats del CECAT</li> <li>▪ Informació meteorològica: <a href="http://www.meteo.cat/prediccio/">http://www.meteo.cat/prediccio/</a></li> <li>▪ Estacions d'aforament: <a href="http://aca-web.gencat.cat/">http://aca-web.gencat.cat/</a> o <a href="http://195.55.247.237/saihebro/">http://195.55.247.237/saihebro/</a></li> <li>▪ Estat de la xarxa viària: <a href="http://www.gencat.cat/transit/marcit_n.htm">http://www.gencat.cat/transit/marcit_n.htm</a></li> </ul> </li> <li>➤ Connectar i tenir a mà l'emissora de la Xarxa Rescat.</li> <li>➤ Vigilància de les següents zones d'especial risc o punts d'aforament:               <ul style="list-style-type: none"> <li>▪ Gual 4A. Pont de Bosquerós</li> <li>▪ Zona potencialment inundable del Merdança</li> </ul> </li> <li>➤ Les següents actuacions concretes en els següents punts d'actuació prioritària:               <ul style="list-style-type: none"> <li>▪ PAP-1: tall immediat en cas de pluja intensa. Gual 4A. Pont de Bosquerós</li> <li>▪ PAP-2: en cas que l'aigua desbordi, tall de la GI 602 a Sant Climent Sescebes</li> </ul> </li> </ul>
ALERTA	<ul style="list-style-type: none"> <li>➤ Activar el Pla d'actuació municipal per inundacions i comunicar-ho al CECAT.</li> <li>➤ Trucar al 112 si es necessita ajuda externa (bombers, mossos d'esquadra o SEM).</li> <li>➤ Constituir el Comitè d'emergències municipal (veure ordre de trucades a la fitxa del CRA) i habilitar el CECOPAL. Activar els grups locals d'actuació.</li> <li>➤ Connectar i tenir a mà l'emissora de la Xarxa Rescat.</li> <li>➤ Fer seguiment de la situació (fonts del punt anterior), seguir la vigilància i mantenir comunicació amb el CECAT.</li> <li>➤ Les següents actuacions concretes en els següents punts d'actuació prioritària:               <ul style="list-style-type: none"> <li>▪ PAP-1: tall immediat en cas de pluja intensa. Gual 4A. Pont de Bosquerós</li> <li>▪ PAP-2: en cas que l'aigua desbordi, tall de la GI 602 a Sant Climent Sescebes....</li> </ul> </li> </ul>
EMERGÈNCIA 1	<ul style="list-style-type: none"> <li>➤ Senyalitzar, tallar o controlar les següents vies de la xarxa viària:               <ul style="list-style-type: none"> <li>▪ GI 602</li> <li>▪ Camí de Bosquerós. Gual 4A</li> </ul> </li> </ul>
EMERGÈNCIA 2	<ul style="list-style-type: none"> <li>➤ Suspendre els esdeveniments públics a l'aire lliure que puguin tenir risc per</li> </ul>

	<p>tempestes elèctriques o caiguda de branques o arbres.</p> <ul style="list-style-type: none"> <li>➤ Suspendre activitats esportives i recreatives al mar o als rius i controlar l'accés als passeigs marítims, esculleres i dics.</li> <li>➤ Avís als elements vulnerables i demanar si tenen necessitats especials.</li> <li>➤ Fer vigilància i neteja de la xarxa viària local (treure fang i arbres trencats).</li> <li>➤ Obrir i habilitar els centres d'acollida i fer l'acolliment de la població afectada, si escau.</li> <li>➤ Col·laborar en les evacuacions que siguin necessàries.</li> <li>➤ Registre i organització dels voluntaris ocasionals.</li> <li>➤ Comunicar canvis de fase d'activació del Pla d'actuació municipal al CECAT i als integrants del Comitè d'emergències municipal.</li> </ul>
--	--

<b>TASQUES PREVENTIVES I OPERATIVES ASSOCIADES AL RISC QUÍMIC EN EL TRANSPORT DE MERCADERIES PERILLOSES</b>	
<b>ALERTA</b>          <b>EMERGÈNCIA</b>	<ul style="list-style-type: none"> <li>➤ Activar el Pla d'actuació municipal per a accidents en el transport de mercaderies perilloses i comunicar-ho al CECAT.</li> <li>➤ Trucar al 112 si es necessita ajuda externa (bombers, mossos d'esquadra o SEM).</li> <li>➤ Constituir el Comitè d'emergències municipal (veure ordre de trucades a la fitxa del CRA) i habilitar el CECOPAL. Activar els grups locals d'actuació.</li> <li>➤ Connectar i tenir a mà l'emissora de la Xarxa Rescat.</li> <li>➤ Fer seguiment de la situació i mantenir comunicació amb el CECAT.</li> <li>➤ Avís als elements vulnerables comunicant les mesures d'autoprotecció que s'estableixin des de la direcció del Transcat, en cas de dubte, recomanar el confinament, i demanar si tenen necessitats especials.</li> <li>➤ Controlar el trànsit i l'accés a les zones afectades per l'emergència.</li> <li>➤ Obrir i habilitar els centres d'acollida i fer l'acolliment de la població afectada, si escau.</li> <li>➤ Col·laborar en les evacuacions que siguin necessàries.</li> <li>➤ Fer l'avituallament dels elements vulnerables amb concentració de persones que no siguin autosuficients si el confinament és llarg.</li> <li>➤ Comunicar canvis de fase d'activació del Pla d'actuació municipal al CECAT i als integrants del Comitè d'emergències municipal.</li> </ul>

**VERSIO PÚBLICA**

TASQUES PREVENTIVES I OPERATIVES ASSOCIADES AL RISC DE NEVADES

VERSIO PÚBLICA

<p>PREALERTA</p>	<ul style="list-style-type: none"> <li>➤ Seguiment de la informació: <ul style="list-style-type: none"> <li>▪ Comunicats del CECAT</li> <li>▪ Informació meteorològica: <a href="http://www.meteo.cat/prediccio/">http://www.meteo.cat/prediccio/</a></li> <li>▪ Estat de la xarxa viària: <a href="http://www.gencat.cat/transit/marcit_n.htm">http://www.gencat.cat/transit/marcit_n.htm</a></li> </ul> </li> <li>➤ Connectar i tenir a mà l'emissora de la Xarxa Rescat.</li> <li>➤ Comprovar la disponibilitat de fundents als magatzems: <ul style="list-style-type: none"> <li>▪ C/Pont. Magatzem municipal</li> </ul> </li> <li>➤ Comprar més fundents, si és necessari, a: <ul style="list-style-type: none"> <li>▪ Diputació de Girona. Xarxa viària local</li> <li>▪ Iberpotash</li> <li>▪ Abocador comarcal</li> <li>▪ TOTSAL 55 (Riudellots de la Selva)</li> </ul> </li> <li>➤ Distribuir fundents als següent punts i rutes: <ul style="list-style-type: none"> <li>▪ <u>Punts de distribució de fundents:</u> <ul style="list-style-type: none"> <li>▪ Magatzem municipal. C/Pont</li> </ul> </li> </ul> </li> <li>➤ Revisar l'estat dels grups electrògens disponibles a: <ul style="list-style-type: none"> <li>▪ Magatzem municipal</li> </ul> </li> </ul>
<p>ALERTA</p> <p>EMERGÈNCIA 1</p> <p>EMERGÈNCIA 2</p>	<ul style="list-style-type: none"> <li>➤ Activar el Pla d'actuació municipal per nevades i comunicar-ho al CECAT.</li> <li>➤ Trucar al 112 si es necessita ajuda externa (bombers, mossos d'esquadra o SEM).</li> <li>➤ Constituir el Comitè d'emergències municipal (veure ordre de trucades a la fitxa del CRA) i habilitar el CECOPAL. Activar els grups locals d'actuació.</li> <li>➤ Connectar i tenir a mà l'emissora de la Xarxa Rescat.</li> <li>➤ Fer seguiment de la situació (fonts del punt anterior), vigilància dels gruixos de neu i mantenir comunicació amb el CECAT.</li> <li>➤ Neteja, i distribució de fundents si escau, als següents punts i rutes: <ul style="list-style-type: none"> <li>▪ <u>Punts a netejar la neu:</u> <ul style="list-style-type: none"> <li>▪ netejar prioritàriament els accessos als serveis d'urgències</li> </ul> </li> <li>▪ <u>Rutes de neteja:</u> <ul style="list-style-type: none"> <li>▪ <u>Prioritat 1:</u> <ul style="list-style-type: none"> <li>▪ Ruta 1.1: Carrers Vilarnadal i Orient (CEIPi entrada al poble)</li> <li>▪ Ruta 1.2: Carrer Major (Dispensari) – Plaça Major</li> </ul> </li> </ul> </li> </ul> </li> </ul>

	<ul style="list-style-type: none"> <li>▪ Ruta 1.3: Plaça del Fort (Ajuntament)</li> <li>▪ <u>Prioritat 2:</u> <ul style="list-style-type: none"> <li>▪ Ruta 2.1: Carrers amb pendent</li> </ul> </li> </ul> <ul style="list-style-type: none"> <li>➤ Suspendre esdeveniments públics, activitats esportives i recreatives a l'aire lliure.</li> <li>➤ Avís als elements vulnerables i demanar si tenen necessitats especials.</li> <li>➤ Demanar la col·laboració de la població pel que fa a la neteja de les voreres i terrats.</li> <li>➤ Obrir i habilitar els centres d'acollida i fer l'acolliment de la població afectada, si escau.</li> <li>➤ Col·laborar en les evacuacions que siguin necessàries.</li> <li>➤ Registre i organització dels voluntaris ocasionals.</li> <li>➤ Comunicar canvis de fase d'activació del Pla d'actuació municipal al CECAT i als integrants del Comitè d'emergències municipal.</li> </ul>
--	--

VERSIO PÚBLICA

TASQUES PREVENTIVES I OPERATIVES ASSOCIADES AL RISC SÍSMIC	
PREALERTA	<ul style="list-style-type: none"> <li>➤ Seguiment de la informació: <ul style="list-style-type: none"> <li>▪ Comunicats del CECAT</li> <li>▪ Institut Cartogràfic i Geològic de Catalunya: <a href="http://www.igc.cat/web/ca/terratremols.php">http://www.igc.cat/web/ca/terratremols.php</a></li> <li>▪ Estat de la xarxa viària: <a href="http://www.gencat.cat/transit/marcit_n.htm">http://www.gencat.cat/transit/marcit_n.htm</a></li> </ul> </li> <li>➤ Connectar i tenir a mà l'emissora de la Xarxa Rescat.</li> </ul>
ALERTA	<ul style="list-style-type: none"> <li>➤ Activar el Pla d'actuació municipal per sismes i comunicar-ho al CECAT.</li> <li>➤ Trucar al 112 si es necessita ajuda externa (bombers, mossos d'esquadra o SEM).</li> </ul>
EMERGÈNCIA 1	<ul style="list-style-type: none"> <li>➤ Constituir el Comitè d'emergències municipal (veure ordre de trucades a la fitxa del CRA) i habilitar el CECOPAL. Activar els grups locals d'actuació.</li> <li>➤ Connectar i tenir a mà l'emissora de la Xarxa Rescat.</li> </ul>
EMERGÈNCIA 2	<ul style="list-style-type: none"> <li>➤ Fer seguiment de la situació i mantenir comunicació amb el CECAT.</li> <li>➤ Avís als elements vulnerables i demanar si tenen necessitats especials.</li> <li>➤ Controlar el trànsit i l'accés a les zones afectades.</li> <li>➤ Inspecció dels edificis de major risc del municipi per detectar possibles</li> </ul>

	<p>danys:</p> <ul style="list-style-type: none"> <li>▪ Equipaments públics: veure llistat d'elements vulnerables</li> <li>▪ Edificis de més de 5 plantes: veure llistat d'elements vulnerables</li> <li>▪ Edificis més antics: veure llistat d'elements vulnerables</li> <li>▪ Edificis singulars: veure llistat d'elements vulnerables</li> </ul> <ul style="list-style-type: none"> <li>➤ Suspendre esdeveniments públics i altres activitats, si escau.</li> <li>➤ Obrir i habilitar els centres d'acollida i fer l'acolliment de la població afectada, si escau.</li> <li>➤ Col·laborar en les evacuacions que siguin necessàries.</li> <li>➤ Registre i organització dels voluntaris ocasionals</li> <li>➤ Comunicar canvis de fase d'activació del Pla d'actuació municipal al CECAT i als integrants del Comitè d'emergències municipal.</li> </ul>
--	--

#### TASQUES PREVENTIVES I OPERATIVES ASSOCIADES AL RISC DE VENTADES

PREALERTA	<ul style="list-style-type: none"> <li>➤ Seguiment de la situació: <ul style="list-style-type: none"> <li>▪ Comunicats del CECAT</li> <li>▪ Informació meteorològica: <a href="http://www.meteo.cat/prediccio/general/">http://www.meteo.cat/prediccio/general/</a></li> <li>▪ Estat de la xarxa viària: <a href="http://cit.transit.gencat.cat">http://cit.transit.gencat.cat</a></li> </ul> </li> <li>➤ Connectar i tenir a mà l'emissora de la Xarxa Rescat.</li> </ul>
ALERTA	<ul style="list-style-type: none"> <li>➤ Activar el Pla d'actuació municipal per risc de vent i comunicar-ho al CECAT.</li> <li>➤ Trucar al 112 si es necessita ajuda externa (bombers, mossos d'esquadra o SEM).</li> <li>➤ Constituir el Comitè d'emergències municipal (veure ordre de trucades a la fitxa del CRA) i habilitar el CECOPAL. Activar els grups locals d'actuació que s'escaigui.</li> <li>➤ Connectar i tenir a mà l'emissora de la Xarxa Rescat.</li> </ul>
EMERGÈNCIA	<ul style="list-style-type: none"> <li>➤ Fer seguiment de la situació (fonts del punt anterior) i mantenir comunicació amb el CECAT.</li> <li>➤ Fer vigilància i neteja de la xarxa viària local i passos de vianants (arbres trencats, mobiliari urbà, runes, etc.).</li> <li>➤ Suspendre esdeveniments i activitats esportives i recreatives a l'aire lliure que puguin tenir risc per tempestes elèctriques o caiguda de branques o arbres.</li> </ul>

VERSIO PÚBLICA

	<ul style="list-style-type: none"> <li>➤ Avís als elements vulnerables, comunicant les mesures d'autoprotecció que s'estableixin des de la direcció del Pla, en cas de dubte, recomanar el confinament, i demanar si tenen necessitats especials.</li> <li>➤ Fer l'avituallament dels elements vulnerables amb concentració de persones que no siguin autosuficients si el confinament és llarg.</li> <li>➤ Obrir i habilitar els centres d'acollida i fer l'acolliment de la població afectada, si escau.</li> <li>➤ Col·laborar en les evacuacions, si escau.</li> <li>➤ Registre i organització dels voluntaris ocasionals.</li> <li>➤ Comunicar canvis de fase d'activació del Pla d'actuació municipal al CECAT i als integrants del Comitè d'emergències municipal.</li> </ul>
--	--

#### 4.1.3. AVISOS: ORGANITZACIÓ, SISTEMES I RECORREGUTS D'AVÍS

Notificació d'alerta a la població, per posar en pràctica les mesures d'autoprotecció com el confinament o l'evacuació.

Sistemes/mitjans d'avís a la població:

- Els mitjans de comunicació locals.
- Web municipal.
- Sirenes de titularitat municipal
- Megafonia fixa o mòbil.
- Panells informatius.
- Oficines de turisme.
- Telefonía fixa i mòbil.

**Responsabilitat:** amb caràcter immediat, l'Alcalde o Alcaldessa. Quan el Pla Especial de la Generalitat està activat, aquesta responsabilitat és compartida amb el Director del Pla Especial de la Generalitat.

**Direcció i coordinació de les tasques d'avís:** L'Alcalde o Alcaldessa, a més del dispositiu municipal corresponent, tindrà el suport per executar aquestes tasques del Grup Local d'Ordre i Avisos i el del Pla Especial de la Generalitat.



<b>AVISOS: ORGANITZACIÓ, SISTEMES I RECORREGUTS D'AVÍS</b>			
	<b>RESPONSABLE</b>	<b>MITJANS</b>	<b>DESTINATARIS</b>
<b>SEMPRE, PER A TOTS ELS RISCOS</b>	Regidor de Patrimoni, Obres Municipals, Manteniment d'equipaments i via pública i Medi Ambient	Vehicle municipal amb megafonia mòbil.  Trucada telefònica	Prioritat 1: Elements vulnerables afectats pel risc  Prioritat 2: Població en general

El missatge d'avís per evacuació o confinament s'ha de posar al document 6.

#### 4.1.4. PROCEDIMENTS DE RELACIÓ I D'INTEGRACIÓ AMB ELS PLANS D'ÀMBIT SUPERIOR

El pla ha de preveure la integració i coordinació amb altres plans d'àmbit superior que es poguessin activar de forma simultània amb el pla.

Aquesta coordinació es reflecteix, bàsicament, en els següents aspectes:

VERSIÓ PÚBLICA

<b>Fase emergència</b>	<b>Responsable</b>	<b>Acció</b>	<b>Mitjà</b>
Inici	Alcalde o persona que delegui	Comunicar activació del Pla al CECAT	Telèfon,  Correu electrònic o Xarxa Rescat
Durant	CRA o coordinador municipal	Sol·licitud d'ajuda externa, si s'escau al 112	Telèfon
Durant	Alcalde o persona que delegui	Intercanvi informació amb el CECAT	Telèfon,  Correu electrònic o Xarxa Rescat
Durant	Grups locals d'actuació	Col·laboració amb cossos d'emergència	Presencialment
Fi	Alcalde o persona que delegui	Comunicar desactivació Pla al CECAT	Telèfon,  Correu electrònic o Xarxa Rescat

## 4.2. Mesures de protecció a la població

### 4.2.1. EXECUCIÓ DE L'EVACUACIÓ

L'evacuació o l'allunyament consisteixen a desplaçar els usuaris o la població afectada a altres llocs o dependències en zona segura.

Cal tenir previst els elements a desallotjar i l'habilitació de llocs d'allotjament temporal per a aquelles persones de pas o residents que no puguin arribar al seu destí o aquelles que han hagut d'abandonar els seus habitatges. També és fonamental que la població sàpiga com actuar en cas d'evacuació.

**Responsabilitat de la decisió d'efectuar l'evacuació de la població:** L'Alcalde o Alcaldessa. Quan el Pla Especial de la Generalitat està activat, aquesta responsabilitat recau en última instància en el Director del Pla Especial de la Generalitat.

**Direcció i coordinació de les tasques d'evacuació:** L'Alcalde o Alcaldessa (a més del dispositiu municipal corresponent), comptant amb el suport del Grup Local d'Ordre i Avisos i el del Pla Especial de la Generalitat per executar-les. Les tasques d'evacuació van íntimament lligades a les d'avís a la població descrites anteriorment.

**Direcció i coordinació de les tasques d'acollida:** L'Alcalde o Alcaldessa (a més del dispositiu municipal previst), comptant amb el Grup Local Logístic i d'Acollida.

**Llocs de possible evacuació:** Les zones a evacuar es definiran d'acord amb la localització i les característiques de l'emergència.

Pla Especial	Nom de l'àrea	Element vulnerable (població afectada)	Ocupació habitual	Rutes d'evacuació <sup>0</sup>	Mitjans de transport necessaris	Punt d'acollida
Tots	Afectada	Afectada	Afectada	Depenent de l'afectació	Depenent de l'afectació	CA1

**Relació de mitjans de transport:** vegeu al document 6 que acompanya aquest manual el **Catàleg de Mitjans i Recursos** on s'especifiquen els que corresponen a aquest risc. En cas de necessitar més mitjans, s'han de sol·licitar al **Centre de Coordinació Operativa de Catalunya (CECAT)**.

**Famílies que necessiten assistència en l'evacuació:** Hi pot haver famílies d'urbanitzacions, de nuclis de població o cases aïllades o de barris perifèrics enfrontats directament amb la forest que necessitin assistència per a l'evacuació, ja sigui per la situació com per les condicions o circumstàncies de salut, etc.

Nom	Adreça / Telèfon	Servei responsable de realitzar-ho
No hi ha constància	-	-

Consideracions especials per riscos:

**INFOCAT. Incendis forestals.**

Seguretat dels nuclis de població.

A tall informatiu per als grups d'actuació, cal detallar les zones **tipus A** i les zones **tipus B**.

Les zones **tipus A** són aquelles que compleixen les mesures de prevenció d'incendis forestals de la normativa legal vigent. Aquestes zones presenten estructures de prevenció d'incendis com són una franja de protecció perimetral, xarxa viària i d'hidrants adequada, etc. Tota aquesta informació és important, sobretot per al Grup d'Intervenció, a l'hora de valorar la seguretat d'una possible evacuació.

Les Zones **tipus B** són aquelles que no compleixen les mesures de prevenció per incendis forestals de la normativa legal vigent.

Lista d'elements de tipus A <sup>□</sup>	Població afectada
Tot el municipi	Tota

Lista d'elements de tipus B <sup>0</sup>	Població afectada
No hi ha constància	-

VERSIO PÚBLICA

4.2.2 CONTROL D'ACCESSOS

L'objectiu del control d'accessos és impedir que persones i vehicles aliens a la gestió de l'emergència puguin entrar en la zona de risc. D'aquesta manera s'impedeix que aquestes persones es posin en perill i es garanteix que no destorben els grups actuants a la zona de risc. Pot ser necessari, en el seu cas, en control i l'ordenació del tràfic en les zones adjacents, amb l'objecte de facilitar l'arribada de nous recursos.

No s'estableixen controls d'accessos en cap supòsit i en cas de ser necessari s'establiran.

<sup>□</sup> Cal cartografiar aquestes dades.

#### 4.2.3 PAUTES DE CONFINAMENT

En determinades circumstàncies en què no es pugui dur a terme l'evacuació en condicions de seguretat de la població ubicada en zona de risc, el confinament als habitatges i edificis pot esdevenir la mesura de protecció més adient. Es tractaria de refugiar-se dins dels edificis, tancar totes les obertures i entrades de les edificacions (portes, persianes, porticons) i situar-se el més lluny possible de la part de l'edifici on impactaria l'efecte de l'emergència (allau), en les parts superiors (inundacions), en les parts més interiors i allunyades de l'atmosfera exterior i tancar la ventilació (accidents amb substàncies perilloses), etc., en cas que l'emergència es desencadenés i afectés l'edifici.

A l'hora de valorar la conveniència o no de confinar la població i de restringir el moviment de les persones, cal tenir en compte si les edificacions a la zona d'arribada dels efectes de l'emergència poden funcionar com un refugi suficientment segur i si la previsió del perill pot empitjorar fins al punt de ser necessària l'evacuació. En aquest supòsit caldria valorar l'evacuació enfront del confinament, tenint en compte els casos que l'evacuació s'acabaria realitzant en condicions molt desfavorables i d'altíssima perillositat.

Les zones de confinament es definiran d'acord amb la localització i les característiques de l'emergència.

RISC (PLA ESPECIAL)	ZONA DE CONFINAMENT <sup>0</sup>	POBLACIÓ AFECTADA
Inuncat, Neucat, Transcat, Infocat	Nucli urbà, masos i disseminats	800 persones, aproximadament

VERSIO PÚBLICA

Consideracions especials per riscos:

**INFOCAT. Incendis forestals.** Com a norma general, cal considerar sempre el confinament com la mesura d'autoprotecció a seguir més adequada (la tipologia tradicional d'habitatges aquí a Catalunya (d'obra) són segurs i resistents al pas de l'incendi i els danys es limiten, en el pitjor dels casos, als primers centímetres a l'interior d'aquests). En cas que s'hagi d'evacuar alguna zona, serà el cap del Grup d'Intervenció qui decidirà aquest fet tot valorant si hi ha les garanties de seguretat necessàries.

<sup>0</sup>Cal cartografiar aquestes dades.

#### 4.3. Centres d'acollida. Tipologia.

<b>CENTRES D'ACOLLIDA. TIPOLOGIA.</b>									
<b>CO-DI</b>	<b>NOM I TIPUS</b>	<b>RESPONSABLE</b>	<b>ADREÇA</b>	<b>CAPACITAT</b>	<b>LLITS</b>	<b>CALEFACCIÓ</b>	<b>DUTXES AMB AIGUA CALENTA</b>	<b>CUINA</b>	<b>AFECTACIÓ PER RISC</b>
CA01	Local "La Fraternal"	Ajuntament	C/Major, 12	400	No	Sí	No	No	Tots

\*Es deixa el mateix Centre d'acollida a pesar d'estar afectat pels plans Neucat i Sismicat al ser una contingència que pot afectar a tota la comarca, en cas de produir-se. Pel que fa al pla Infocat, la probable afectació podria afectar als municipis veïns, pel que es deixa la mateixa ubicació.

En quant al risc Inuncat i Transcat, en cas de produir-se, les persones afectades seran acollides a la població de Sant Climent Sescebes o La Jonquera en funció de la afectació dels municipis veïns.

## 5. Document 5. Fitxes d'actuació

FITXA D'ACTUACIÓ	CENTRE RECEPTOR D'ALARMES (CRA)
<b>1</b>	
<b>ACCIONS A REALITZAR</b>	
<p><b><u>FUNCIONS / ACCIONS</u></b></p> <ul style="list-style-type: none"> <li>• Avís del sinistre o previsió de risc</li> </ul> <p><b><u>Situacions de pre-alerta</u></b></p> <ul style="list-style-type: none"> <li>• Ha d'avisar el coordinador tècnic municipal i l'alcalde.</li> <li>• Ha d'avisar, si l'alcalde ho creu convenient, aquelles persones que hagin de prendre les mesures preventives necessàries.</li> <li>• N'ha de fer el seguiment.</li> </ul> <p><b><u>Alerta i emergència</u></b></p> <ul style="list-style-type: none"> <li>• Ha d'anotar les dades.</li> <li>• Ha d'avisar: <ul style="list-style-type: none"> <li>- al CECAT (██████████) (<i>en cas que l'avis no l'hagin fet ells</i>).</li> <li>- al 112</li> <li>- El coordinador tècnic municipal i l'alcalde.</li> <li>- Els caps dels grups locals i del gabinet de premsa.</li> <li>- Els membres del consell assessor, en cas que el director del pla ho disposi.</li> <li>- Els serveis municipals que puguin afrontar el sinistre</li> <li>- En cas de risc de nevades o d'allaus, els responsables dels serveis municipals operatius que hagin d'afrontar la possible situació d'emergència: cap de la brigada municipal, bombers, hospitals... per tal que facin les actuacions preventives adients.</li> </ul> </li> <li>• Obtenir informació a través de la Policia Local.</li> <li>• En cas que el Pla s'activi de manera formal, ha d'avisar els membres del Consell Assessor i el Gabinet de Premsa.</li> </ul> <p><b><u>MITJANS I RECURSOS</u></b></p> <ul style="list-style-type: none"> <li>• Comunicacions</li> </ul> <p><b><u>LLOC ON DIRIGIR-SE</u></b></p> <ul style="list-style-type: none"> <li>• Centre Receptor d'Alarmes (CRA)</li> </ul> <p><b><u>DOCUMENTACIÓ NECESSÀRIA</u></b></p> <ul style="list-style-type: none"> <li>• Llistat telefònic</li> <li>• Si s'escau, informació sobre avisos a elements vulnerables per a diferents supòsits.</li> </ul>	

VERSIO PÚBLICA

FITXA D'ACTUACIÓ	RESPONSABLE MUNICIPAL DE L'EMERGÈNCIA
2	
ACCIONS A REALITZAR	
<p><b><u>FUNCIONS / ACCIONS</u></b></p> <ul style="list-style-type: none"> <li>• Avís del sinistre o de la previsió de risc: ha de contactar amb el <b>CRA</b> per iniciar la roda de trucades, ja establerta a la fitxa d'actuació 1 (CRA).</li> <li>• N'ha de fer una valoració inicial (tot ampliant, si cal, la informació):             <ul style="list-style-type: none"> <li>- S'hi ha de determinar amb exactitud el lloc de l'emergència.</li> <li>- Les persones afectades.</li> <li>- Els danys materials</li> <li>- Informació de referència. Per exemple per incendis forestals l'estat dels camins d'accés...</li> </ul> </li> <li>• Ha de contactar amb el <b>CECAT</b> (██████████) per tal de:             <ul style="list-style-type: none"> <li>- Confirmar l'avis, ampliar i contrastar la informació.</li> <li>- Preguntar si s'ha activat el Pla Especial de la Generalitat i si es constitueix el <b>CCA</b> o no (en cas afirmatiu, s'ha de demanar on es localitza i la forma de comunicació prevista).</li> <li>- Donar els telèfons de contacte de l'Ajuntament i del <b>CECOPAL</b>.</li> </ul> </li> </ul> <p>» <b><u>Pre-alerta:</u></b></p> <ul style="list-style-type: none"> <li>• Ha d'informar i de donar l'ordre als responsables dels grups actuants de preparar totes les mesures preventives necessàries i els equips de resposta per l'emergència que es podran necessitar en cas de materialitzar-se les situacions d'emergència previstes. Per exemple, en el cas de previsió de nevades, fer els avisos a la brigada d'obres per tal de què faci les actuacions pertinents per posar a punt tots els mitjans de prevenció i equips de resposta per l'emergència. Entre aquestes tasques, hi haurà: fer la previsió i recollida de material fundent, revisar el material de neteja de les carreteres.</li> <li>• Donar les instruccions d'enllestir, a nivell municipal, totes aquelles operacions de manteniment que puguin afectar els serveis bàsics, en cas de materialitzar-se les situacions d'emergència previstes.</li> <li>• Ha de donar l'ordre de que es faci un seguiment de la situació.</li> <li>• Ha de recordar al CRA la necessitat que informi als membres del Comitè Municipal d'Emergència, als centres de coordinació i als grups locals actuants, si s'escau.</li> <li>• Ha de recordar al CRA la necessitat que comuniquin al <b>CECAT</b> (██████████) que el Pla de Protecció Civil Municipal es troba en situació de pre-alerta.</li> </ul> <p>» <b><u>Alerta</u></b></p> <ul style="list-style-type: none"> <li>• Ha de donar l'ordre de fer prendre les mesures preventives necessàries en cas de materialitzar-se les emergències previstes. Per exemple: ha d'ordenar, si s'escau, inici del repartiment de fundents als punts conflictius en cas de nevades.</li> <li>• D'acord amb el llistat d'elements vulnerables recollits en el Pla, preveure el desallotjament d'aquells elements que s'escaiguin.</li> <li>• Donar l'ordre d'informar als elements vulnerables.</li> <li>• Ha de donar l'ordre al cap del grup logístic de començar a preparar l'avituallament que puguin necessitar, en cas de confinament, els possibles elements més vulnerables.</li> <li>• Ha de donar l'ordre al cap del grup sanitari de preveure tots els mitjans necessaris per atendre a aquelles persones que hagin de seguir tractaments mèdics inajornables que puguin quedar interromputs a causa de l'emergència (per exemple per nevades).</li> <li>• Si el Pla Especial de la Generalitat es troba en situació d'alerta, ha de gestionar la coordinació entre el Pla de Protecció Civil municipal i el Pla Especial.</li> <li>• Si ho creu convenient, ha de donar l'ordre d'activar formalment el Pla en el nivell d'alerta i encomanar al <b>CRA</b> l'avis dels membres del Comitè Municipal de l'Emergència, sense convocar-los, ja establerta a la fitxa d'actuació 1 (CRA). Comunicar aquesta activació al <b>CECAT</b> (██████████).</li> <li>• Ha de fer el seguiment de l'alerta i, si ho creu convenient, ha de dirigir-se al <b>CECOPAL</b>.</li> <li>• Ha de fer el manteniment de contactes amb el <b>CECAT</b>.</li> <li>• L'alcalde ha de vetllar per tal que els mitjans de comunicació municipal informin a la població sobre la situació, sobre les actuacions que s'estan fent a nivell municipal i sobre els consells a seguir en cas que les previsions es materialitzin. En cas que el <b>CECAT</b> hagi emès un comunicat d'activació del Pla Especial de la</li> </ul>	

VERSIO PÚBLICA

FITXA D'ACTUACIÓ	RESPONSABLE MUNICIPAL DE L'EMERGÈNCIA
2	<p>Generalitat en fase d'alerta, l'alcalde vetllarà per tal que la informació a la població estigui en concordança amb les directrius del gabinet d'informació del Pla Especial de la Generalitat.</p> <p>» <b>Emergència</b></p> <ul style="list-style-type: none"> <li>• Ha de contactar amb el director del Pla Especial de la Generalitat per concretar l'activació del Pla de forma coordinada. Ha d'activar el Pla en emergència i encomanar al <b>CRA</b> l'avis i convocatòria al <b>CECOPAL</b> dels membres del Comitè municipal de l'Emergència, ja establerta a la fitxa d'actuació 1 (CRA). Comunicar aquesta activació al <b>CECAT</b> (██████████).</li> <li>• Amb el Comitè municipal de l'Emergència, ha de decidir la constitució dels grups locals d'actuació.</li> <li>• Ha de preparar el <b>CECOPAL</b> i les dependències de la Policia Local per utilitzar-los com a centres d'operacions. Ha d'ampliar, si és possible, les línies i els aparells de comunicació (telèfon, fax i ràdio).</li> <li>• Ha d'avaluar els possibles riscos a la població.</li> <li>• Ha de preveure amb el cap de Bombers de la Generalitat i amb el <b>CECAT</b> els possibles confinament/evacuacions i posterior acollida dels elements vulnerables.</li> <li>• Ha de donar l'ordre de prendre les mesures preventives necessàries i/o d'intervenció en el sinistre.</li> <li>• Ha de verificar la realització de les tasques encomanades al municipi. Especialment: <ul style="list-style-type: none"> <li>- Avisos a la població, especialment dels elements vulnerables.</li> <li>- Tasques d'evacuació i acollida.</li> <li>- Organització de la logística municipal.</li> <li>- Suport a la intervenció.</li> <li>- Consells a la població. En cas que el <b>CECAT</b> hagi emès un comunicat d'activació del Pla Especial en fase d'emergència, l'alcalde vetllarà per tal que la informació a la població estigui en concordança amb les directrius del gabinet d'informació de la DGPC.</li> </ul> </li> <li>• Ha de sol·licitar el suport dels grups actuants del Pla Especial de la Generalitat especialment del <b>Grup d'Ordre</b>.</li> <li>• Ha de fer el seguiment de l'emergència <b>des del CECOPAL</b>. Al llarg de l'emergència ha de mantenir contactes amb el director del Pla Especial de la Generalitat, i el <b>CCA</b>, per fer el seguiment de la situació, ha de contrastar les informacions i preveure possibles necessitats.</li> <li>• Ha de posar-se en comunicació amb els responsables dels serveis municipals per tal de conèixer l'estat del subministrament de llum, de gas, d'aigua, dels transports urbans i interurbans.</li> <li>• Ha de preveure amb el cap de Bombers els elements vulnerables i en el seu cas, els possibles desallotjaments i evacuacions.</li> <li>• Ha de recollir informació i transmetre les dades significatives al Gabinet d'Informació del Pla Especial de la Generalitat. Conjuntament amb aquest Gabinet d'Informació, ha d'atendre la premsa que es desplaci a cobrir l'emergència. Els donarem, si cal, la informació exclusivament a nivell municipal. Les dades de caràcter global, les ha de donar sempre el Gabinet d'Informació del Director del Pla Especial de la Generalitat.</li> <li>• Decretar mobilitzacions i expropiacions temporals, en cas que sigui necessari.</li> <li>• Si s'escau (nevades, inundacions, etc.) ha d'ordenar al grup d'ordre fer el seguiment de l'estat dels punts més conflictius de la xarxa viària municipal (especialment els accessos als serveis d'urgències) i en cas d'haver-hi problemes, començar a actuar (control del trànsit, neteja de carrers i voreres...).</li> <li>• Activar tots els recursos municipals per fer front a l'emergència.</li> <li>• Gestionar l'obtenció de recursos externs al municipi per fer front a l'emergència</li> </ul> <p><b>MITJANS I RECURSOS</b></p> <ul style="list-style-type: none"> <li>• Els propis de l'Ajuntament.</li> <li>• Serveis, empreses i persones del municipi.</li> </ul> <p><b>LLOC ON DIRIGIR-SE</b></p> <ul style="list-style-type: none"> <li>• CECOPAL</li> </ul> <p><b>DOCUMENTACIÓ NECESSÀRIA</b></p> <ul style="list-style-type: none"> <li>• Cartografia general i cartografia específica. (Vegeu annexos generals i annexos específics (Annex 4) d'aquest manual).</li> <li>• Models de comunicats: d'activació, de desactivació, d'evacuació i de confinament.</li> <li>• Criteris d'activació del Pla Especial de la Generalitat i del Pla de protecció civil municipal.</li> </ul>

VERSIO PÚBLICA



FITXA D'ACTUACIÓ	COORDINADOR MUNICIPAL DE L'EMERGÈNCIA
<b>3</b>	
ACCIONS A REALITZAR	
<p><b><u>FUNCIONS / ACCIONS</u></b></p> <ul style="list-style-type: none"> <li>• Avís del sinistre o previsió de risc.</li> <li>• Fer-ne una valoració inicial.</li> </ul> <p>» <b><u>Pre-alerta:</u></b></p> <ul style="list-style-type: none"> <li>• Si ho creu convenient, ha d'avisar a l'Alcalde i mantenir-s'hi en contacte per dir-li com evoluciona el sinistre.</li> <li>• Ha de recordar al CRA la necessitat que informi als membres del Comitè Municipal d'Emergència, als centres de coordinació i als grups locals actuants, si s'escau.</li> <li>• Ha de recordar al CRA la necessitat que comuniquin al CECAT (██████████) que el Pla de protecció civil Municipal es troba en situació de pre-alerta.</li> <li>• Ha de fer el seguiment de l'evolució meteorològica o de previsió del risc.</li> </ul> <p>» <b><u>Alerta</u></b></p> <ul style="list-style-type: none"> <li>• Ha d'avisar a l'Alcalde i mantenir-s'hi en contacte per dir-li com evoluciona el sinistre.</li> <li>• Si ho creu convenient, ha de suggerir a l'Alcalde de donar l'ordre d'avisar aquelles persones o aquells serveis que hagin de prendre les mesures preventives necessàries (en cas d'avisar-les, ell les coordinarà).</li> <li>• Ha d'estar en alerta i fer-ne el seguiment.</li> <li>• En cas d'activar-se el Pla, ha de comunicar-ho al CECAT(██████████).</li> </ul> <p>» <b><u>Emergència</u></b></p> <ul style="list-style-type: none"> <li>• Ha d'avisar el responsable municipal de l'emergència del Pla (l'alcalde).</li> <li>• Ha de suggerir al responsable municipal de l'emergència del Pla (l'alcalde) de donar l'ordre d'avisar aquelles persones o aquells serveis que hagin de prendre les mesures preventives necessàries i/o d'intervenir en el sinistre.</li> <li>• Ha de coordinar als serveis municipals que estiguin actuant en el sinistre o prenent mesures preventives.</li> <li>• Ha de dirigir-se al CECOPAL.</li> <li>• Ha de comunicar al CECAT (Tel. XXXXXXXX).l'activació del Pla.</li> </ul> <p><b><u>MITJANS I RECURSOS</u></b></p> <ul style="list-style-type: none"> <li>• Comunicacions</li> </ul> <p><b><u>LLOC ON DIRIGIR-SE</u></b></p> <ul style="list-style-type: none"> <li>• Si ho veu convenient, al CRA.</li> <li>• En cas que s'activi el Pla, al CECOPAL.</li> </ul> <p><b><u>DOCUMENTACIÓ NECESSÀRIA</u></b></p> <ul style="list-style-type: none"> <li>• Llistats telefònics.</li> <li>• Cartografia general i cartografia específica.(Vegeu annexos generals i annex 4 d'aquest manual).</li> <li>• Models de comunicats.</li> <li>• Criteris d'activació del Pla Especial de la Generalitat i del Pla de protecció civil municipal per incendi forestal.</li> </ul>	

VERSIO PÚBLICA

<b>FITXA D'ACTUACIÓ</b>	<b>REPRESENTANT MUNICIPAL AL CECAT</b>
<b>4</b>	
<b>ACCIONS A REALITZAR</b>	
<p><b><u>FUNCIONS/ ACCIONS</u></b><i>(en situació d'alerta i en situació d'emergència, per cada nivell, si s'escau)</i></p> <ul style="list-style-type: none"> <li>• En rebre l'avis de la situació de risc o d'emergència, ha de prendre nota de la informació que li subministrin i posar-se a disposició de l'Alcalde.</li> <li>• Si l'alcalde constitueix el <b>CECOPAL</b>, ha de desplaçar-se al <b>CECAT</b> (prèviament ha de posar-se en contacte amb el <b>CECAT (Tel. XXXXXXX)</b> per determinar la necessitat que s'hi desplaci, identificant-se com a representant municipal al Pla Especial de la Generalitat).</li> <li>• Un cop allà, ha de posar-se a disposició del Director del Pla Especial de la Generalitat i integrar-se al Consell Assessor per tal de fer l'enllaç amb el <b>CECOPAL</b> i l'Alcalde.</li> <li>• Ha de mantenir-se permanentment informat de la situació al municipi i, al mateix temps, informar al <b>CECOPAL</b> de les decisions del Consell Assessor del Pla Especial de la Generalitat.</li> </ul> <p><b><u>MITJANS I RECURSOS</u></b></p> <ul style="list-style-type: none"> <li>• Vehicle pel desplaçament. Telèfon per comunicacions.</li> </ul> <p><b><u>LLOC ON DIRIGIR-SE</u></b></p> <ul style="list-style-type: none"> <li>• Sala de Crisi del CECAT.</li> </ul> <p><b><u>DOCUMENTACIÓ NECESSÀRIA</u></b></p> <ul style="list-style-type: none"> <li>• Ducprocim del municipi. Plànols del municipi.</li> </ul>	

VERSÍO PÚBLICA

FITXA D'ACTUACIÓ	CAP DEL GABINET D'INFORMACIÓ
<b>5</b>	<b>CAP DEL GABINET D'INFORMACIÓ</b>
<b>ACCIONS A REALITZAR</b>	
<ul style="list-style-type: none"> <li>• Ha de contactar amb l'alcalde. Ha de demanar-li informació i instruccions. Si l'alcalde constitueix el <b>CECOPAL</b>, ha de desplaçar-s'hi.</li> <li>• Ha d'activar directament o a través del <b>CRA</b> el <b>Gabinet d'Informació</b>.</li> </ul> <p><b><u>FUNCIONA / ACCIONS</u></b></p> <ul style="list-style-type: none"> <li>• Centralitzar, coordinar i preparar la informació que rep del Comitè d'Emergència, sobre l'emergència i facilitar-la a la població, als grups actuants o a d'altres administracions a través dels mitjans de comunicació. S'inclou aquí tant la informació destinada a adoptar mesures de protecció (difusió de les ordres i recomanacions del Director del Pla) com la informació general sobre el succés.</li> <li>» <b><u>Alerta</u></b> <ul style="list-style-type: none"> <li>• Difondre en nom del Director la <b>declaració l'Alerta</b> del Pla d'Emergència Municipal.</li> <li>• Difondre els consells d'autoprotecció adequats a la població durant la situació de risc (<i>vegeu annexos específics</i>).</li> <li>• Recollir i difondre la informació sobre la situació de risc, en coordinació amb el <b>Gabinet de Premsa del CECAT (Tel. XXXXXXX)</b>.</li> <li>• Difondre en nom del Director la desactivació del Pla.</li> <li>• Fins i tot passada la situació de risc, atendre els mitjans de comunicació social, donar-los la informació necessària, orientar-los en la recerca d'informació i corregir les informacions errònies.</li> </ul> </li> <li>» <b><u>Emergència</u></b> <ul style="list-style-type: none"> <li>• Difondre en nom del Director la <b>declaració d'Emergència</b> del Pla d'Emergència Municipal.</li> <li>• Preparar i difondre els missatges d'informació a la població durant la situació d'emergència (<i>vegeu annexos específics</i>): <ul style="list-style-type: none"> <li>- Sobre el risc i sobre les mesures d'autoprotecció.</li> <li>- Sobre les mesures que s'estan prenent per resoldre la situació i per mantenir els subministraments essencials.</li> </ul> </li> <li>• Recollir i difondre la informació sobre la situació de risc, en coordinació amb el <b>Gabinet de Premsa del CECAT (Tel. XXXXXXX)</b>.</li> <li>• Control del llistat de persones evacuades i/o confinades i lloc on estan ubicades, a través del <b>Grup Local Logístic i d'Acollida</b>.</li> <li>• Si cal vetllar per la constitució d'un punt d'informació a la població i als mitjans de comunicació, amb informació de la ubicació dels afectats i amb informació contrastada i autoritzada sobre el sinistre i els mitjans que s'han disposat per resoldre'l.</li> <li>• Difondre en nom del Director la desactivació del Pla.</li> <li>• Passada l'emergència, atendre els mitjans de comunicació social, donar-los la informació necessària, orientar-los en la recerca d'informació i corregir les informacions errònies.</li> </ul> </li> </ul> <p><b><u>MITJANS I RECURSOS</u></b></p> <ul style="list-style-type: none"> <li>• Telèfon per comunicacions.</li> </ul> <p><b><u>LLOC ON DIRIGIR-SE</u></b></p> <ul style="list-style-type: none"> <li>• CECOPAL o Ajuntament</li> </ul> <p><b><u>DOCUMENTACIÓ NECESSÀRIA</u></b></p> <ul style="list-style-type: none"> <li>• DUCPROCIM del municipi i plànols.</li> </ul>	

VERSIO PÚBLICA

FITXA D'ACTUACIÓ  6	CAP DEL GRUP LOCAL D'INTERVENCIÓ
<b>ACCIONS A REALITZAR</b>	
<p><b><u>FUNCIONS / ACCIONS</u></b></p> <ul style="list-style-type: none"> <li>• Ha de contactar amb l'alcalde i/o amb el coordinador municipal de l'emergència. Ha de demanar-li informació i instruccions. Si l'Alcalde constitueix el <b>CECOPAL</b>, desplaçar-s'hi.</li> </ul> <p><b><u>INCENDIS FORESTALS:</u></b></p> <p><b><u>Un cop rebut l'avís:</u></b></p> <ul style="list-style-type: none"> <li>• Ha de contactar amb l'alcalde (o el seu substitut). Ha de demanar-li informació i instruccions. Si l'alcalde constitueix el <b>CECOPAL</b>, ha de desplaçar-s'hi.</li> <li>• Ha de contactar amb els actuants del grup i convocar-los a l'Ajuntament.</li> <li>• Per incendis forestals, d'acord amb l'alcalde i segons les necessitats, ha de constituir amb el personal que hagi reunit:</li> <li>• Tenint en compte les característiques físiques i els coneixements, els equips d'ajuda a la intervenció.</li> <li>• Reforços de prevenció, que ha de distribuir com a vigilància de les zones ja controlades apagades.</li> <li>• Ha d'organitzar els relleus quan sigui convenient.</li> <li>• D'acord amb el responsable del <b>Grup Local Logístic i d'Acollida</b>, ha d'organitzar l'avituellament dels equips.</li> </ul> <p><b><u>NEVADES</u></b></p> <p>» <b><u>Avis de risc de nevades intenses: prealerta</u></b></p> <ul style="list-style-type: none"> <li>• Avisar els membres del grup local d'intervenció.</li> <li>• Comprovar els mitjans disponibles.</li> <li>• Si no hi ha prou fundents, abastir-se, en coordinació amb el grup logístic i d'acollida..</li> <li>• Donar instruccions per revisar la maquinària del grup d'intervenció, per exemple: màquines llevaneus, pales, camions estenedors, etc.</li> <li>• Revisar els equips personals i manuals.</li> </ul> <p>» <b><u>Alerta</u></b></p> <ul style="list-style-type: none"> <li>• Intensificar les tasques pròpies de la pre-alerta.</li> </ul>	

- Ha de contactar amb el director del Pla i/o amb el coordinador de l'emergència. Ha de demanar-li informació i instruccions. Si el director del Pla constitueix el **CECOPAL**, ha de desplaçar-s'hi.
- Ha de contactar amb els actuants del grup i convocar-los a l'ajuntament.
- Estendre fundents en els punts crítics, si s'escau, d'acord amb el grup local logístic, tot considerant quines són les vies del municipi i els accessos que amb més urgència, el municipi hauria de mantenir lliures de neu (per exemple, accessos a hospitals o a altres centres sanitaris). En aquest procés s'ha de tenir en compte que el Pla NEUCAT ja dóna prioritat a determinades vies de comunicació, que seran netejades per part de les empreses gestores.
- D'acord amb el responsable del grup local logístic, ha d'organitzar l'avituellament dels equips.

#### » **Emergència 1**

- D'acord amb el director del Pla i segons les necessitats, ha de constituir amb el personal que hagi reunit, els equips d'ajuda a la intervenció dels bombers, tenint en compte les característiques físiques i els coneixements.
- Ha d'organitzar els relleus quan sigui convenient.
- D'acord amb el responsable del grup local logístic, ha d'organitzar l'avituellament dels equips.
- Donar les ordres de netejar les vies i estendre fundents, d'acord amb les vies prioritàries previstes o sobrevingudes, en concordança amb el grup d'ordre i amb les vies principals de la comarca.

#### » **Emergència 2**

- Intensificar les tasques pròpies de l'emergència 1.
- Coordinar-se amb els mitjans externs del municipi per fer les tasques de neteja, de rescats, d'evacuacions, etc., si s'escau.

#### **MITJANS I RECURSOS**

- Vehicle per desplaçament. Telèfon per comunicacions.

#### **LLOC ON DIRIGIR-SE**

- CECOPAL

#### **DOCUMENTACIÓ NECESSÀRIA**

- DUCPROCIM del municipi i plànols.

<b>FITXA D'ACTUACIÓ</b>	<b>CAP DEL GRUP LOCAL LOGÍSTIC I D'ACOLLIDA</b>
<b>7</b>	
<b>ACCIONS A REALITZAR</b>	
<ul style="list-style-type: none"> <li>• Ha de contactar amb l'alcalde. Ha de demanar-li informació i instruccions. Si l'Alcalde constitueix el <b>CECOPAL</b>, desplaçar-s'hi.</li> <li>• Ha d'activar directament o a través del <b>CRA</b> el <b>Grup Local Logístic i d'Accollida</b>.</li> </ul> <p><b><u>ACCIONS PER A LES FUNCIONS LOGÍSTIQUES</u></b></p> <p><i>(Tant les necessàries per a la població com les que pugui sol·licitar el CCA per mitjà de l'alcalde.)</i></p> <ul style="list-style-type: none"> <li>• Ha de quantificar, preveure i tenir localitzats els mitjans extraordinaris disponibles en el municipi (<i>vegeu en annexos generals, el directori telefònic que acompanya aquest manual</i>).</li> <li>• Ha de contactar amb el <b>Grup Logístic</b> del Pla Especial de la Generalitat, per gestionar de mutu acord la demanda dels recursos necessaris, públics o privats, que es puguin obtenir al terme municipal i que figuren en el directori telefònic als annexos generals que acompanya aquest document.</li> <li>• Ha de controlar l'ús dels recursos gestionats i el seu estat.</li> <li>• La demanda de recursos aliens al municipi s'ha de fer sempre des del <b>CECAT (Tel. XXXXXXX)</b>.</li> </ul> <p><b><u>ACCIONS PER A LES FUNCIONS D'ACOLLIDA</u></b></p> <ul style="list-style-type: none"> <li>• En cas d'evacuació, ha de determinar conjuntament amb l'alcalde, i el responsable del <b>Grup Local d'Ordre</b>, en funció de l'àrea a evacuar, el centre o els centres d'acollida .</li> <li>• Ha d'activar el/s centre/s d'acollida i el/s seu/s responsable/s (<i>consulteu el punt 5.1.4</i>).</li> <li>• Ha de desplaçar al/s centre/s d'acollida l'equip d'acollida.</li> <li>• Ha de preveure, juntament amb el <b>Grup Logístic</b> del Pla Especial de la Generalitat, l'avitallament de centre d'acollida.</li> <li>• Ha de designar un responsable del/s centre/s d'acollida, que tindrà les següents funcions:             <ul style="list-style-type: none"> <li>- Portar el control nominal de les persones evacuades i/o acollides.</li> <li>- Transmetre les necessitats que puguin presentar-se.</li> <li>- Rebre i distribuir l'avitallament.</li> </ul> </li> <li>• Ha de rebre els <b>voluntaris ocasionals</b> que es presentin. Ha d'anotar el seus noms en una llista. Si són necessaris, cal agrupar-los i integrar-los, segons la seva capacitat, en els grups locals actuants més adients. Si no són necessaris, cal comunicar-los que l'Ajuntament ja s'hi posarà en contacte quan necessiti la seva ajuda.</li> <li>• Si es necessiten voluntaris i no n'hi ha prou, d'acord amb l'alcalde, ha de demanar la participació de veïns del municipi.</li> <li>• Ha d'establir, juntament amb el <b>Grup Logístic</b> del Pla Especial de la Generalitat, el reforç de comunicacions del centre d'acollida.</li> <li>• Ha de mantenir contacte amb el CAP i organitzar, juntament amb el <b>Grup Sanitari</b> del Pla possibles atencions en el/s centre/s d'acollida.</li> </ul> <p>» <b><u>Pre-alerta</u></b></p> <ul style="list-style-type: none"> <li>• Avisar els membres del grup local logístic i d'acollida.</li> <li>• Comprovar els mitjans i materials disponibles (nevades):             <ul style="list-style-type: none"> <li>- Davant la previsió de nevades, fer la previsió del material fundent que pot necessitar el grup d'intervenció en cas de materialitzar-se les nevades previstes. Recollir aquest material i emmagatzemar-ho.</li> <li>- Fer la previsió del material lleuger i pesant de treball que pot ser necessari en cas de materialitzar-se les nevades previstes. També dels mitjans tècnics específics per al grup d'intervenció tal com pales llevaneus, excavadores, grues o altres apropiats per a treure la neu, per a posar fundents i per al rescat de persones.</li> <li>- Revisar l'emmagatzematge de fundents.</li> </ul> </li> <li>• Preveure quins equipaments municipals podrien destinar-se a l'acollida d'elements vulnerables evacuats, en cas necessari.</li> <li>• Davant la previsió de nevades, contactar amb el cap del grup d'ordre per recordar les rutes de neteja</li> </ul>	

establertes al municipi i per a que estigui a punt les zones de distribució de sal, la senyalització dels punts més conflictius i per a que s'habilitin els aparcaments de vehicles, en cas de ser necessaris.

» **Alerta**

- Ha de contactar amb el director del Pla i/o amb el coordinador de l'emergència. Ha de demanar-li informació i instruccions. Si el director del Pla constitueix el **CECOPAL**, ha de desplaçar-s'hi.
- Ha de contactar amb els actuants del grup i convocar-los a l'ajuntament.
- Nevades. Si està nevant, coordinar la neteges dels carrers i la distribució de la sal.
- En cas que sigui necessari, donar suport als grups actuants pel que fa al material necessari perquè puguin fer les seves tasques. Per exemple: facilitar al grup local d'intervenció el material fundent, facilitar al personal de tots els grups les queviures necessàries i el combustible per als vehicles i les màquines, etc.
- Preveure el material necessari per l'acollida d'elements vulnerables evacuats, en cas necessari.
- En cas que sigui necessari, donar suport al grup sanitari en les tasques de transport de persones que necessiten atenció sanitària inajornable i que poden quedar aïllades en l'emergència, per exemple: persones que han d'anar als hospitals a fer un tractament de diàlisi.
- Preveure quines empreses poden proveir aigua en cas que hi hagi problemes amb la xarxa d'abastament públic o problemes de congelació de canonades.

» **Emergència**

- Procurar el manteniment del subministrament d'aliments, medicaments i serveis bàsics en general per a la població.
- Col·laborar amb la resta de grups actuants en les tasques de subministrament del material necessari per fer front a l'emergència.
- En cas que sigui necessari, donar suport al grup sanitari en les tasques de transport de persones que necessiten atenció sanitària inajornable, per exemple: persones que han d'anar als hospitals a fer un tractament de diàlisi. També donar suport al grup sanitari en les tasques de subministrament de medicaments.
- En cas d'evacuació, preparar els llocs d'acollida i la seva gestió, així com tot el material necessari per a gestionar l'acollida: proveïment d'aliments, roba, medicaments, etc.
- Ha de designar un responsable del/s centre/s d'acollida, que tindrà les següents funcions:
  - Portar el control nominal de les persones evacuades i/o acollides.
  - Transmetre les necessitats que puguin presentar-se.
  - Rebre i distribuir l'avitallament.
- Preparar zones de refugi temporal i segur per a les persones de pas i donar-los roba d'abric, en cas de ser necessari.
- Gestionar la recepció, l'avitallament i el control del voluntariat, tant del mateix municipi com de fora. Concretament, ha de rebre els voluntaris ocasionals que es presentin i ha d'anotar el seus noms en una llista. Si són necessaris, cal agrupar-los i integrar-los, segons la seva capacitat, en els grups locals actuants més adients. Si no són necessaris, cal comunicar-los que l'Ajuntament ja s'hi posarà en contacte quan necessiti la seva ajuda.
- En cas que la situació ho requereixi, comunicar al director del Pla la necessitat de recursos externs al municipi per fer front a l'emergència.
- Nevades. Si està nevant, coordinar la neteges dels carrers i la distribució de la sal.

**MITJANS I RECURSOS**

- Vehicle per desplaçaments. Telèfon per comunicacions.

**LLOC ON DIRIGIR-SE**

- CECOPAL

**DOCUMENTACIÓ NECESSÀRIA**

- DUCPROCIM del municipi i plànols.

FITXA D'ACTUACIÓ	CAP DEL GRUP LOCAL D'ORDRE I AVISOS A LA POBLACIÓ
8	
<b>ACCIONS A REALITZAR</b>	
<ul style="list-style-type: none"> <li>• Ha de contactar amb l'alcalde. Ha de demanar-li informació i instruccions. Si l'alcalde constitueix el <b>CECOPAL</b>, ha de desplaçar-s'hi.</li> <li>• Ha de constituir, si cal, el <b>Grup d'Ordre</b>.</li> </ul>	
<b><u>ACCIONS PER A LES FUNCIONS D'ORDRE</u></b>	
<ul style="list-style-type: none"> <li>• Ha d'establir l'avís telefònic i/o el desplaçament als nuclis aïllats. Ha de considerar si cal el confinament / l'evacuació. (<i>Vegeu el directori telefònic als annexos generals i el quadre d'elements vulnerables de l'annex 5 que acompanya aquest manual</i>).</li> <li>• Ha de recollir, contrastar i facilitar a l'alcalde tota la informació que generi l'emergència.</li> <li>• Ha d'encarregar als membres del grup: <ul style="list-style-type: none"> <li>- El control d'accessos a les vies que permeten accedir als llocs d'intervenció, per impedir l'accés de persones no autoritzades, en bé de la seva seguretat.</li> <li>- Senyalització de les vies d'accés, per tal d'afavorir l'arribada dels grups actuants.</li> </ul> </li> </ul>	
» <b><u>Guia d'actuants, control d'accessos i senyalització de camins i pistes per incendis forestals</u></b>	
<ul style="list-style-type: none"> <li>• Hi ha d'haver una reunió dels guies al <b>CECOPAL</b>, per poder-los posar al servei dels grups actuants.</li> <li>• Ha d'encarregar als membres del grup: <ul style="list-style-type: none"> <li>- El control d'accessos a les vies que permeten accedir als llocs d'intervenció, per impedir l'accés de persones no autoritzades, en bé de la seva seguretat.</li> <li>- Senyalització de les vies d'accés, per tal d'afavorir l'arribada dels grups actuants.</li> </ul> </li> </ul>	
» <b><u>En cas d'evacuació:</u></b>	
<ul style="list-style-type: none"> <li>• Ha de determinar conjuntament amb l'alcalde, el cap de Bombers i el <b>CECAT</b> la zona a evacuar.</li> <li>• Ha de consultar el punt 5.1.4 sobre la quantitat i el tipus de població, les necessitats de mitjans...</li> <li>• Ha de demanar a l'alcalde, si es considera necessari, la sol·licitud de reforços al cap del <b>Grup d'Ordre</b> del Pla Especial de la Generalitat.</li> <li>• Ha de determinar conjuntament amb l'alcalde i el responsable del <b>Grup Local Logístic i d'Acollida</b>, el centre d'acollida corresponent. (<i>Consulteu el capítol 5.1.4.</i>)</li> </ul>	

VERSIO PÚBLICA



- Ha d'executar l'evacuació.
- Ha d'establir el missatge i determinar les rutes d'avís i evacuació. (*Consulteu el capítol 5.1.4 i l'annex 1 dels annexos específics d'aquest manuals.*)
- Ha de mobilitzar, en cas necessari, els mitjans de transport necessaris per a l'evacuació.
- Ha de preveure, juntament amb el cap del **Grup d'Ordre** del Pla Especial de la Generalitat, la vigilància de les zones evacuades.

#### **ACCIONS PER A LES FUNCIONS D'AVÍS A LA POBLACIÓ**

- Ha de determinar conjuntament amb l'alcalde, d'acord amb el director del Pla, la necessitat d'efectuar algun tipus d'avís.
- Ha de comprovar l'operativitat dels mitjans d'avís i informació. Si fos necessària la col·laboració del **Grup d'Ordre i Avisos a la Població** del Pla Especial de la Generalitat, cal demanar-la a l'alcalde, perquè al seu torn la demani al director d'aquest Pla.
- Ha de consultar la informació sobre consells d'autoprotecció (*vegeu l'annex 2 dels annexos específics d'aquest manual*).
- Ha d'establir l'avís telefònic i/o el desplaçament als nuclis aïllats.
- Ha de determinar conjuntament amb l'alcalde la necessitat d'informar el conjunt de la població.
- Ha d'establir el sistema d'atendre els veïns que s'adrecin a l'Ajuntament cercant informació, bé desplaçant-s'hi, bé per telèfon.

ESPECIAL PER NEVADES:

#### » **Avis de risc de nevades intenses: pre-alerta**

- Avisar els membres del grup local d'ordre i avisos a la població.
- Coordinar-se amb el grup logístic per tenir a punt les rutes de neteja establertes al municipi i per a que estigui a punt les zones de distribució de sal, la senyalització dels punts més conflictius i per a que s'habilitin els aparcaments de vehicles, en cas de ser necessaris.
- Comprovar els mitjans disponibles.
- Ha d'establir l'avís telefònic i/o el desplaçament als nuclis aïllats.

#### » **Alerta**

- Ha de consultar la informació sobre consells d'autoprotecció (*vegeu l'annex*), sobre l'estat de la xarxa viària, sobre les rutes preferents, sobre els punts conflictius a nivell municipal, sobre la conveniència o obligatorietat de fer servir cadenes, sobre l'estat de funcionament dels transports públics.
- Ha d'establir l'avís telefònic i/o el desplaçament als nuclis aïllats, així com els consells

d'autoprotecció.

- Ha de procedir al desallotjament dels elements vulnerables que s'escaiguin.
- Ha de situar als efectius en els punts crítics (zones obagues, zones més altes, zones amb més densitat de població...) per conèixer els problemes que puguin sorgir i la seva evolució.
- Ha d'establir el sistema d'atendre els veïns que s'adrecin a l'Ajuntament cercant informació, bé desplaçant-s'hi, bé per telèfon.

» **Emergència 1**

- Ha de recollir, contrastar i facilitar al director del Pla tota la informació que generi l'emergència (transports, serveis bàsics, estat de la xarxa viària, rutes preferents, punts conflictius a nivell municipal, conveniència o obligatorietat de fer servir cadenes, etc.).
- Ha d'encarregar als membres del grup:
  - El control dels accessos a vies o zones impracticables (zones obagues, zones molt altes...).
  - La senyalització dels punts especialment conflictius.
- Ha de revisar els punts, equipaments, establiments i habitatges que puguin resultar afectats i que no hagin estat prèviament desallotjats (masies aïllades, restaurants...), i procedir a l'avís telefònic i/o el desplaçament fins aquests, en cas que sigui necessari.
- També ha de considerar si s'escau, el desallotjament i evacuació (*vegeu el directori telefònic a l'annex general i el quadre d'elements vulnerables del punt 2*). En cas d'evacuació, s'ha de determinar conjuntament amb l'alcalde i amb el cap de bombers, la zona a evacuar.
- En cas d'evacuació, ha de preveure conjuntament amb el responsable del grup local logístic, quins seran els centres d'acollida i els mitjans de transport necessaris.
- Ha d'executar l'evacuació, en cas que sigui necessari.
- Ha d'establir el missatge, els consells d'autoprotecció i determinar les rutes d'avís i evacuació. (*consulteu el capítol 5.1.4. i l'annex 2*).
- Ha de preveure la vigilància de les zones evacuades.
- Ha d'establir el sistema d'atendre els veïns que s'adrecin a l'Ajuntament cercant informació, bé desplaçant-s'hi, bé per telèfon.

» **Emergència 2**

- Intensificar les tasques pròpies de l'emergència 1.
- Demanar , en coordinació amb el grup logístic, la col·laboració de voluntaris i establir els sistemes de control i adjudicació de tasques als voluntaris municipals.

## EMERGÈNCIES AERONÀUTIQUES

### » Avis de pre-alerta

- Informar els membres del grup de la nova situació.

### » Alerta

- Integrar-se al grup d'ordre del pla AEROCAT i col·laborar pel que fa a:
  - Tasques d'ordenació i control del trànsit i control d'accessos.
  - Si s'escau, coordinar i executar l'evacuació o l'allunyament de la població. En cas d'evacuació, s'ha de determinar conjuntament amb l'alcalde i amb el cap de bombers, la zona a evacuar i s'ha de fer, d'acord amb les indicacions del director del Pla AEROCAT.
- Ha d'establir el sistema d'atendre els veïns que s'adrecin a l'Ajuntament cercant informació, bé desplaçant-s'hi, bé per telèfon.

### » Emergència 1

- Integrar-se al grup d'ordre del pla AEROCAT i col·laborar pel que fa a:
  - El control dels accessos a vies .
  - La senyalització dels punts especialment conflictius.
  - Si s'escau, coordinar i executar l'evacuació o l'allunyament de la població. En cas d'evacuació, s'ha de determinar conjuntament amb l'alcalde i amb el cap de bombers, la zona a evacuar i s'ha de fer, d'acord amb les indicacions del director del Pla AEROCAT.
  - En cas d'evacuació, ha de preveure conjuntament amb el responsable del grup local logístic, quins seran els centres d'acollida i els mitjans de transport necessaris.
  - Efectuar la relació de persones afectades (evacuades).
  - Elaboració de les llistes de persones a la sala d'il·lesos i familiars.
  - Custodia de la caixa negra i altres elements necessaris per la investigació de l'accident d'acord amb la normativa de l'OACI.
  - Ha d'establir el missatge, els consells d'autoprotecció i determinar les rutes d'avís i evacuació.
  - Ha de preveure la vigilància de les zones evacuades.
  - Garantir que els grups d'actuació puguin actuar sense cap impediment.

### » Emergència 2

- Intensificar les tasques pròpies de l'emergència 1.

- Demanar , en coordinació amb el grup logístic, la col·laboració de voluntaris i establir els sistemes de control i adjudicació de tasques als voluntaris municipals.

**MITJANS I RECURSOS**

- Vehicle per desplaçaments. Telèfon per comunicacions.

**LLOC ON DIRIGIR-SE**

- CECOPAL

**DOCUMENTACIÓ NECESSÀRIA**

- DUCPROCIM del municipi i plànols.

## 6. Document 6. Directori telefònic i catàleg de mitjans i recursos

### 6.1. Directori telefònic

#### 6.1.1. ORGANIGRAMA MUNICIPAL DE L'EMERGÈNCIA

<b>Responsable municipal de l'Emergència – Director del Pla de Protecció Civil Municipal</b>		
<b>NOM I COGNOMS</b>	<b>CÀRREC HABITUAL</b>	<b>TELÈFONS</b>
Titular: Joan Fuentes i Pomés	Alcalde	████████
Substitut: Margarita Canta Vilanova	Primera tinent d'alcalde	████████

<b>Consell Assessor</b>			
<b>CÀRREC OPERATIU</b>	<b>NOM I COGNOMS</b>	<b>CÀRREC HABITUAL</b>	<b>TELÈFONS</b>
<b>Coordinador municipal de l'emergència</b>	Titular: Joan Fuentes i Pomés	Alcalde	████████
	Substitut: Margarita Canta Vilanova	Primera Tinent d'Alcalde	████████
<b>Cap del grup local d'intervenció</b>	Titular: Josep Masó Brunet Substitut: -	President ADF (només per incendis)	████████
<b>Cap del grup local logístic i d'acollida</b>	Titular: Joan Raventós Ferrero	Regidor de Patrimoni, Obres municipals, Manteniment d'equipaments i via pública i medi ambient	████████
	Substitut: Josep Masó Brunet	Regidor de les àrees de Medi Natural, Agricultura i Béns Municipals	████████
<b>Cap del grup local d'ordre i d'avisos a la població</b>	Titular: Joan Raventós Ferrero	Regidor de Patrimoni, Obres municipals, Manteniment d'equipaments i via pública i medi ambient	████████
	Substitut: Josep Masó Brunet	Regidor de les àrees de Medi Natural, Agricultura i Béns Municipals	████████

VERSÍO PÚBLICA

<b>Gabinet d'Informació</b>		
<b>NOM I COGNOMS</b>	<b>CÀRREC HABITUAL</b>	<b>TELÈFONS</b>
Titular: Joan Fuentes Pomés	Alcalde	████████
Substitut: Margarita Canta Vilanova	Primera Tinent d'Alcalde	████████

<b>Representant municipal al CECAT</b>			
<b>Pla Especial</b>	<b>NOM I COGNOMS</b>	<b>CÀRREC HABITUAL</b>	<b>TELÈFONS</b>
TOTS	Titular: Joan Raventós Ferrero	Regidor de Patrimoni, Obres municipals, Manteniment d'equipaments i via pública i medi ambient	████████
	Substitut: Josep Masó Brunet	Regidor de les àrees de Medi Natural, Agricultura i Béns Municipals	████████

VERSIO PÚBLICA

En cas que el CAMCAT també estigui activat, es preveu la incorporació a l'estructura de gestió del Pla autonòmic de representants dels municipis afectats.

Concretament, el CAMCAT preveu la participació dels municipis afectats com a membres al consell assessor, al centre de coordinació operativa a terra i al centre de coordinació operativa a mar.

L'objectiu del **consell assessor** és assistir el/la Director/a del CAMCAT en els diferents aspectes de l'emergència. El consell assessor té com a missions principals:

- informar i assessorar el/la directora/a del Pla i
- analitzar i valorar la situació de l'emergència.





### Grups actuants

En cas d'activació del Pla Especial de la Generalitat, dirigeix els grups actuants el Conseller/a d'Interior, que és el seu director/a o en la persona en qui delegui. **Les feines que ha de realitzar cada un dels grups d'actuació locals s'han de coordinar amb les dels grups d'actuació del Pla Especial de la Generalitat, en els quals s'integren.**

Grup Local d'Intervenció			
OPERATIU	NOM I COGNOMS	CÀRREC HABITUAL	TELÈFONS
ADF (només per Infocat)	Responsable: Josep Masó Brunet Substitut:-	Membre ADF	████████

Grup Local Logístic i d'Acollida			
OPERATIU	NOM I COGNOMS	CÀRREC HABITUAL	TELÈFONS
Responsable de la logística	Responsable: Josep Masó Brunet	Regidor de les àrees de Medi Natural, Agricultura i Béns Municipals	████████
	Substitut: Joan Raventós Ferreró	Regidor de Patrimoni, Obres municipals, Manteniment d'equipaments i via pública i medi ambient	████████
Responsable d'Acollida	Responsable: Josep Masó Brunet	Regidor de les àrees de Medi Natural, Agricultura i Béns Municipals	████████
	Substitut: Joan Raventós Ferreró	Regidor de Patrimoni, Obres municipals, Manteniment d'equipaments i via pública i medi ambient	████████
Responsable Voluntaris municipals ocasionals	Responsable: Josep Masó Brunet Substitut: Joan Raventós	Regidor de les àrees de Medi Natural, Agricultura i Béns Municipals	████████ ████████

VERSÍO PÚBLICA

	Ferreró	Regidor de Patrimoni, Obres municipals, Manteniment d'equipaments i via pública i medi ambient	
<b>Responsable de Serveis Socials</b>	Responsable:Margarita Canta Vilanova  Substitut:Joan Raventós Ferreró	Primera Tinent d'Alcalde  Regidor de Patrimoni, Obres municipals, Manteniment d'equipaments i via pública i medi ambient	  
<b>Responsable de Serveis Bàsics al municipi</b>	Responsable:Margarita Canta Vilanova  Substitut:Joan Raventós Ferreró	Primera Tinent d'Alcalde  Regidor de Patrimoni, Obres municipals, Manteniment d'equipaments i via pública i medi ambient	  



<b>Grup Local d'Ordre i Avisos a la Població</b>			
<b>OPERATIU</b>	<b>NOM I COGNOMS</b>	<b>CÀRREC HABITUAL</b>	<b>TELÈFONS</b>
<b>Responsable d'Ordre</b>	Responsable: Joan Raventós Ferreró	Regidor de Patrimoni, Obres municipals, Manteniment d'equipaments i via pública i medi ambient	██████████
	Substitut: Josep Masó Brunet	Regidor de les àrees de Medi Natural, Agricultura i Béns Municipals	██████████
<b>Responsable dels Avisos a la Població</b>	Responsable: Joan Raventós Ferreró	Regidor de Patrimoni, Obres municipals, Manteniment d'equipaments i via pública i medi ambient	██████████
	Substitut: Margarita Canta Vilanova	Primera Tinent d'Alcalde	██████████

VERSÍO PÚBLICA

<b>Grup Local Especial del Risc</b>			
<b>Pla Especial</b>	<b>NOM I COGNOMS</b>	<b>CÀRREC HABITUAL</b>	<b>TELÈFONS</b>
<b>Seguretat Hidràulica (Inuncat)</b>	No n'hi ha	-	-

Comissió municipal de protecció civil:

<b>COMISSIÓ MUNICIPAL DE PROTECCIÓ CIVIL</b>	
<b>NOM I COGNOMS</b>	<b>CÀRREC HABITUAL</b>
No n'hi ha	-

### 6.1.2. CENTRES DE COORDINACIÓ I SERVEIS D'EMERGÈNCIA

<b>CENTRES DE COORDINACIÓ I SERVEIS D'EMERGÈNCIA</b>		
<b>SERVEI</b>	<b>TELÈFON</b>	<b>CORREU ELECTRÒNIC</b>
CECAT	██████████	██████████
CECOPAL	██████████	██████████████████
CRA	██████████	██████████████████
Sala de guàrdia de Bombers a Girona	██████████	█
Sala de guàrdia de Mossos a Girona	██████████	█

### 6.1.3. ELEMENTS VULNERABLES

També hi ha la llista d'elements vulnerables al punt 3.2 Elements vulnerables.

En el document 3 d'EV fer referència a aquest document, i aquí adjuntar les fitxes d'EV:

Masia		Família		Telèfon fix-mòbil
EV001Mas Querafumat (Mas de l'Oliva)		2		[REDACTED]
Coordenades UTM (ETRS89)		Ocupació de la masia		Franja seguretat de 25 metres del bosc
X	Y	<input checked="" type="checkbox"/> Habitual <input type="checkbox"/> 2ª Residència <input type="checkbox"/> Estiu i cap de setmana		SI <input checked="" type="checkbox"/> NO <input type="checkbox"/> NO CAL <input type="checkbox"/>
493108	4693205			
Familiars d'edat avançada o nens petits		Familiars amb malalties importants o discapacitats		Medicació/Observacions
		Diabetis	Cor	
		Diàlisi	Discapacitat Física	
		Epilèpsia	Discapacitat Psíquica	
Avisar amb missatge PUSH				
SI NO				
Maquinària en cas d'emergència i si en podem disposar propietari i màquina				

VERSÍO PÚBLICA

Masia		Família		Telèfon fix-mòbil
EV002Benzinera Shell		-		<div style="background-color: black; width: 100px; height: 15px; margin-bottom: 5px;"></div> <div style="background-color: black; width: 100px; height: 15px;"></div>
Coordenades UTM (ETRS89)		Ocupació de la masia		Franja seguretat de 25 metres del bosc
X	Y	<input checked="" type="checkbox"/> Habitual		SI <input checked="" type="checkbox"/> NO <input type="checkbox"/> NO CAL <input type="checkbox"/>
490875	4692099	<input type="checkbox"/> 2ª Residència <input type="checkbox"/> Estiu i cap de setmana		
Familiars d'edat avançada o nens petits		Familiars amb malalties importants o discapacitats		Medicació/Observacions
		Diabetis	Cor	
		Diàlisi	Discapacitat Física	
		Epilèpsia	Discapacitat Psíquica	
Avisar amb missatge PUSH				
SI NO				
Maquinària en cas d'emergència i si en podem disposar propietari i màquina				

VERSÍO PÚBLICA

Masia		Família		Telèfon fix-mòbil
EV003Mas Armet		DESHABITAT		-
Coordenades UTM (ETRS89)		Ocupació de la masia		Franja seguretat de 25 metres del bosc
X	Y	<input type="checkbox"/> Habitual		SI <input type="checkbox"/> NO <input type="checkbox"/> NO CAL <input type="checkbox"/>
491357	4691323	<input type="checkbox"/> 2ª Residència <input type="checkbox"/> Estiu i cap de setmana		
Familiars d'edat avançada o nens petits		Familiars amb malalties importants o discapacitats		Medicació/Observacions
		Diabetis	Cor	
		Diàlisi	Discapacitat Física	
		Epilèpsia	Discapacitat Psíquica	
Avisar amb missatge PUSH				
SI NO				
Maquinària en cas d'emergència i si en podem disposar propietari i màquina				

VERSÍO PÚBLICA

Masia		Família		Telèfon fix-mòbil
EV004Mas Martí		2 + 20 (turisme rural)		[REDACTED]
Coordenades UTM (ETRS89)		Ocupació de la masia		Franja seguretat de 25 metres del bosc
X	Y	<input checked="" type="checkbox"/> Habitual <input type="checkbox"/> 2ª Residència <input type="checkbox"/> Estiu i cap de setmana		SI <input checked="" type="checkbox"/> NO <input type="checkbox"/> NO CAL <input type="checkbox"/>
492364	4691519			
Familiars d'edat avançada o nens petits		Familiars amb malalties importants o discapacitats		Medicació/Observacions
		Diabetis	Cor	
		Diàlisi	Discapacitat Física	
		Epilèpsia	Discapacitat Psíquica	
Avisar amb missatge PUSH				
SI NO				
Maquinària en cas d'emergència i si en podem disposar propietari i màquina				

VERSIO PÚBLICA

Masia		Família		Telèfon fix-mòbil
EV005 El Mirgoler		2		██████████
Coordenades UTM (ETRS89)		Ocupació de la masia		Franja seguretat de 25 metres del bosc
X	Y	<input checked="" type="checkbox"/> Habitual <input type="checkbox"/> 2ª Residència <input type="checkbox"/> Estiu i cap de setmana		SI <input type="checkbox"/> NO <input type="checkbox"/> NO CAL <input type="checkbox"/>
492582	4692231			
Familiars d'edat avançada o nens petits		Familiars amb malalties importants o discapacitats		Medicació/Observacions
		Diabetis	Cor	
		Diàlisi	Discapacitat Física	
		Epilèpsia	Discapacitat Psíquica	
Avisar amb missatge PUSH				
SI NO				
Maquinària en cas d'emergència i si en podem disposar propietari i màquina				

VERSÍO PÚBLICA

Masia		Família		Telèfon fix-mòbil
EV006Residencial La Pardicera		DESHABITAT		-
Coordenades UTM (ETRS89)		Ocupació de la masia		Franja seguretat de 25 metres del bosc
X	Y	<input type="checkbox"/> Habitual		SI <input type="checkbox"/> NO <input type="checkbox"/> NO CAL <input type="checkbox"/>
492438	4692697	<input type="checkbox"/> 2ª Residència <input type="checkbox"/> Estiu i cap de setmana		
Familiars d'edat avançada o nens petits		Familiars amb malalties importants o discapacitats		Medicació/Observacions
		Diabetis	Cor	
		Diàlisi	Discapacitat Física	
		Epilèpsia	Discapacitat Psíquica	
Avisar amb missatge PUSH				
SI NO				
Maquinària en cas d'emergència i si en podem disposar propietari i màquina				

VERSIO PÚBLICA



Masia		Família		Telèfon fix-mòbil
EV007Mas d'en Sot		6-10 (turisme rural)		████████████████████
Coordenades UTM (ETRS89)		Ocupació de la masia		Franja seguretat de 25 metres del bosc
X	Y	<input type="checkbox"/> Habitual		SI <input checked="" type="checkbox"/> NO <input type="checkbox"/> NO CAL <input type="checkbox"/>
493238	4692309	<input checked="" type="checkbox"/> 2ª Residència <input type="checkbox"/> Estiu i cap de setmana		
Familiars d'edat avançada o nens petits		Familiars amb malalties importants o discapacitats		Medicació/Observacions
		Diabetis	Cor	
		Diàlisi	Discapacitat Física	
		Epilèpsia	Discapacitat Psíquica	
Avisar amb missatge PUSH				
SI NO				
Maquinària en cas d'emergència i si en podem disposar propietari i màquina				

VERSÍO PÚBLICA

Masia		Família		Telèfon fix-mòbil	
EV008Mas de la Pena		2		[REDACTED]	
Coordenades UTM (ETRS89)		Ocupació de la masia		Franja seguretat de 25 metres del bosc	
X	Y	<input checked="" type="checkbox"/> Habitual <input type="checkbox"/> 2ª Residència <input type="checkbox"/> Estiu i cap de setmana		SI <input checked="" type="checkbox"/> NO <input type="checkbox"/> NO CAL <input type="checkbox"/>	
494731	4692634				
Familiars d'edat avançada o nens petits		Familiars amb malalties importants o discapacitats		Medicació/Observacions	
		Diabetis	Cor		
		Diàlisi	Discapacitat Física		
		Epilèpsia	Discapacitat Psíquica		
Avisar amb missatge PUSH					
SI NO					
Maquinària en cas d'emergència i si en podem disposar propietari i màquina					

VERSIO PÚBLICA

Masia		Família		Telèfon fix-mòbil
EV009Mas Alegret		DESHABITAT		
Coordenades UTM (ETRS89)		Ocupació de la masia		Franja seguretat de 25 metres del bosc
X	Y	<input type="checkbox"/> Habitual		SI <input type="checkbox"/> NO <input type="checkbox"/> NO CAL <input type="checkbox"/>
491200	4690567	<input type="checkbox"/> 2ª Residència <input type="checkbox"/> Estiu i cap de setmana		
Familiars d'edat avançada o nens petits		Familiars amb malalties importants o discapacitats		Medicació/Observacions
		Diabetis	Cor	
		Diàlisi	Discapacitat Física	
		Epilèpsia	Discapacitat Psíquica	
Avisar amb missatge PUSH				
SI NO				
Maquinària en cas d'emergència i si en podem disposar propietari i màquina				

VERSIO PÚBLICA

Masia		Família		Telèfon fix-mòbil	
EV010Mas d'en Serra		5		[REDACTED]	
Coordenades UTM (ETRS89)		Ocupació de la masia		Franja seguretat de 25 metres del bosc	
X	Y	<input type="checkbox"/> Habitual <input checked="" type="checkbox"/> 2ª Residència <input type="checkbox"/> Estiu i cap de setmana		SI <input checked="" type="checkbox"/> NO <input type="checkbox"/> NO CAL <input type="checkbox"/>	
493553	4690651				
Familiars d'edat avançada o nens petits		Familiars amb malalties importants o discapacitats		Medicació/Observacions	
		Diabetis	Cor		
		Diàlisi	Discapacitat Física		
		Epilèpsia	Discapacitat Psíquica		
Avisar amb missatge PUSH					
SI NO					
Maquinària en cas d'emergència i si en podem disposar propietari i màquina					

VERSÍO PÚBLICA

Masia		Família		Telèfon fix-mòbil	
EV011Mas d'en Massot		2-4		[REDACTED]	
Coordenades UTM (ETRS89)		Ocupació de la masia		Franja seguretat de 25 metres del bosc	
X	Y	<input checked="" type="checkbox"/> Habitual <input type="checkbox"/> 2ª Residència <input type="checkbox"/> Estiu i cap de setmana		SI <input checked="" type="checkbox"/> NO <input type="checkbox"/> NO CAL <input type="checkbox"/>	
493701	4690592				
Familiars d'edat avançada o nens petits		Familiars amb malalties importants o discapacitats		Medicació/Observacions	
		Diabetis	Cor		
		Diàlisi	Discapacitat Física		
		Epilèpsia	Discapacitat Psíquica		
Avisar amb missatge PUSH					
SI NO					
Maquinària en cas d'emergència i si en podem disposar propietari i màquina					

VERSIO PÚBLICA

Masia		Família		Telèfon fix-mòbil	
EV012Can Budó (Mas Botatxo)		4		Santiago Budó Blasi	
Coordenades UTM (ETRS89)		Ocupació de la masia		Franja seguretat de 25 metres del bosc	
X	Y	<input type="checkbox"/> Habitual <input checked="" type="checkbox"/> 2ª Residència <input type="checkbox"/> Estiu i cap de setmana		SI <input checked="" type="checkbox"/> NO <input type="checkbox"/> NO CAL <input type="checkbox"/>	
491954	4690190				
Familiars d'edat avançada o nens petits		Familiars amb malalties importants o discapacitats		Medicació/Observacions	
		Diabetis	Cor		
		Diàlisi	Discapacitat Física		
		Epilèpsia	Discapacitat Psíquica		
Avisar amb missatge PUSH					
SI NO					
Maquinària en cas d'emergència i si en podem disposar propietari i màquina					

VERSIO PÚBLICA

Masia		Família		Telèfon fix-mòbil
EV013Can Broc		4		
Coordenades UTM (ETRS89)		Ocupació de la masia		Franja seguretat de 25 metres del bosc
X	Y	<input checked="" type="checkbox"/> Habitual		SI <input checked="" type="checkbox"/> NO <input type="checkbox"/> NO CAL <input type="checkbox"/>
492106	4689560	<input type="checkbox"/> 2ª Residència <input type="checkbox"/> Estiu i cap de setmana		
Familiars d'edat avançada o nens petits		Familiars amb malalties importants o discapacitats		Medicació/Observacions
		Diabetis	Cor	
		Diàlisi	Discapacitat Física	
		Epilèpsia	Discapacitat Psíquica	
Avisar amb missatge PUSH				
SI NO				
Maquinària en cas d'emergència i si en podem disposar propietari i màquina				

VERSÍO PÚBLICA

Masia		Família		Telèfon fix-mòbil
EV014La Caseta		1-2		[REDACTED]
Coordenades UTM (ETRS89)		Ocupació de la masia		Franja seguretat de 25 metres del bosc
X	Y	<input checked="" type="checkbox"/> Habitual <input type="checkbox"/> 2ª Residència <input type="checkbox"/> Estiu i cap de setmana		SI <input checked="" type="checkbox"/> NO <input type="checkbox"/> NO CAL <input type="checkbox"/>
492735	4689257			
Familiars d'edat avançada o nens petits		Familiars amb malalties importants o discapacitats		Medicació/Observacions
		Diabetis	Cor	
		Diàlisi	Discapacitat Física	
		Epilèpsia	Discapacitat Psíquica	
Avisar amb missatge PUSH				
SI NO				
Maquinària en cas d'emergència i si en podem disposar propietari i màquina				

VERSÍO PÚBLICA



Masia		Família		Telèfon fix-mòbil
EV015Can Feliçó		2-4		
Coordenades UTM (ETRS89)		Ocupació de la masia		Franja seguretat de 25 metres del bosc
X	Y	<input type="checkbox"/> Habitual		SI <input checked="" type="checkbox"/> NO <input type="checkbox"/> NO CAL <input type="checkbox"/>
493726	4688570	<input checked="" type="checkbox"/> 2ª Residència <input type="checkbox"/> Estiu i cap de setmana		
Familiars d'edat avançada o nens petits		Familiars amb malalties importants o discapacitats		Medicació/Observacions
		Diabetis	Cor	
		Diàlisi	Discapacitat Física	
		Epilèpsia	Discapacitat Psíquica	
Avisar amb missatge PUSH				
SI NO				
Maquinària en cas d'emergència i si en podem disposar propietari i màquina				

VERSÍO PÚBLICA

Masia		Família		Telèfon fix-mòbil	
EV016Hotel Mercè Parc		20-50		[REDACTED]	
Coordenades UTM (ETRS89)		Ocupació de la masia		Franja seguretat de 25 metres del bosc	
X	Y	<input checked="" type="checkbox"/> Habitual <input type="checkbox"/> 2ª Residència <input type="checkbox"/> Estiu i cap de setmana		SI <input checked="" type="checkbox"/> NO <input type="checkbox"/> NO CAL <input type="checkbox"/>	
491419	4690491				
Familiars d'edat avançada o nens petits		Familiars amb malalties importants o discapacitats		Medicació/Observacions	
		Diabetis	Cor		
		Diàlisi	Discapacitat Física		
		Epilèpsia	Discapacitat Psíquica		
Avisar amb missatge PUSH					
SI NO					
Maquinària en cas d'emergència i si en podem disposar propietari i màquina					

VERSIO PÚBLICA

Masia		Família		Telèfon fix-mòbil
EV017Granja Can Panadera		-		-
Coordenades UTM (ETRS89)		Ocupació de la masia		Franja seguretat de 25 metres del bosc
X	Y	<input checked="" type="checkbox"/> Habitual		SI <input checked="" type="checkbox"/> NO <input type="checkbox"/> NO CAL <input type="checkbox"/>
492402	4690642	<input type="checkbox"/> 2ª Residència <input type="checkbox"/> Estiu i cap de setmana		
Familiars d'edat avançada o nens petits		Familiars amb malalties importants o discapacitats		Medicació/Observacions
		Diabetis	Cor	
		Diàlisi	Discapacitat Física	
		Epilèpsia	Discapacitat Psíquica	
Avisar amb missatge PUSH				
SI NO				
Maquinària en cas d'emergència i si en podem disposar propietari i màquina				

VERSÍO PÚBLICA

Masia		Família		Telèfon fix-mòbil	
EV018 Mas Paulí		4 + 10 (turisme rural)		[REDACTED] [REDACTED]	
Coordenades UTM (ETRS89)		Ocupació de la masia		Franja seguretat de 25 metres del bosc	
X	Y	<input checked="" type="checkbox"/> Habitual <input type="checkbox"/> 2ª Residència <input type="checkbox"/> Estiu i cap de setmana		SI <input checked="" type="checkbox"/> NO <input type="checkbox"/> NO CAL <input type="checkbox"/>	
493222	4689244				
Familiars d'edat avançada o nens petits		Familiars amb malalties importants o discapacitats		Medicació/Observacions	
		Diabetis	Cor		
		Diàlisi	Discapacitat Física		
		Epilèpsia	Discapacitat Psíquica		
Avisar amb missatge PUSH					
SI NO					
Maquinària en cas d'emergència i si en podem disposar propietari i màquina					

VERSÍO PÚBLICA

Masia		Família		Telèfon fix-mòbil	
EV020Can Salvi		2-4			
Coordenades UTM (ETRS89)		Ocupació de la masia		Franja seguretat de 25 metres del bosc	
X	Y	<input checked="" type="checkbox"/> Habitual <input type="checkbox"/> 2ª Residència <input type="checkbox"/> Estiu i cap de setmana		SI <input checked="" type="checkbox"/> NO <input type="checkbox"/> NO CAL <input type="checkbox"/>	
488555	4691643				
Familiars d'edat avançada o nens petits		Familiars amb malalties importants o discapacitats		Medicació/Observacions	
		Diabetis	Cor		
		Diàlisi	Discapacitat Física		
		Epilèpsia	Discapacitat Psíquica		
Avisar amb missatge PUSH					
SI NO					
Maquinària en cas d'emergència i si en podem disposar propietari i màquina					

VERSÍO PÚBLICA

Masia		Família		Telèfon fix-mòbil
EV021Mas d'en Gorra		2-4		[REDACTED]
Coordenades UTM (ETRS89)		Ocupació de la masia		Franja seguretat de 25 metres del bosc
X	Y	<input checked="" type="checkbox"/> Habitual <input type="checkbox"/> 2ª Residència <input type="checkbox"/> Estiu i cap de setmana		SI <input checked="" type="checkbox"/> NO <input type="checkbox"/> NO CAL <input type="checkbox"/>
489240	4691690			
Familiars d'edat avançada o nens petits		Familiars amb malalties importants o discapacitats		Medicació/Observacions
		Diabetis	Cor	
		Diàlisi	Discapacitat Física	
		Epilèpsia	Discapacitat Psíquica	
Avisar amb missatge PUSH				
SI NO				
Maquinària en cas d'emergència i si en podem disposar propietari i màquina				

VERSÍO PÚBLICA

Masia		Família		Telèfon fix-mòbil
EV022Can Salelles		DESHABITAT		
Coordenades UTM (ETRS89)		Ocupació de la masia		Franja seguretat de 25 metres del bosc
X	Y	<input type="checkbox"/> Habitual		SI <input type="checkbox"/> NO <input type="checkbox"/> NO CAL <input type="checkbox"/>
488872	4691406	<input type="checkbox"/> 2ª Residència <input type="checkbox"/> Estiu i cap de setmana		
Familiars d'edat avançada o nens petits		Familiars amb malalties importants o discapacitats		Medicació/Observacions
		Diabetis	Cor	
		Diàlisi	Discapacitat Física	
		Epilèpsia	Discapacitat Psíquica	
Avisar amb missatge PUSH				
SI NO				
Maquinària en cas d'emergència i si en podem disposar propietari i màquina				

VERSIO PÚBLICA

Masia		Família		Telèfon fix-mòbil
EV023Mas Collell (Casa Holy)		2 + 8 (turisme rural)		██████████
Coordenades UTM (ETRS89)		Ocupació de la masia		Franja seguretat de 25 metres del bosc
X	Y	<input checked="" type="checkbox"/> Habitual <input type="checkbox"/> 2ª Residència <input type="checkbox"/> Estiu i cap de setmana		SI <input checked="" type="checkbox"/> NO <input type="checkbox"/> NO CAL <input type="checkbox"/>
489115	4691582			
Familiars d'edat avançada o nens petits		Familiars amb malalties importants o discapacitats		Medicació/Observacions
		Diabetis	Cor	
		Diàlisi	Discapacitat Física	
		Epilèpsia	Discapacitat Psíquica	
Avisar amb missatge PUSH				
SI NO				
Maquinària en cas d'emergència i si en podem disposar propietari i màquina				

VERSÍO PÚBLICA



Masia		Família		Telèfon fix-mòbil
EV024Mas MalloI		DESHABITAT		
Coordenades UTM (ETRS89)		Ocupació de la masia		Franja seguretat de 25 metres del bosc
X	Y	<input type="checkbox"/> Habitual		SI <input type="checkbox"/> NO <input type="checkbox"/> NO CAL <input type="checkbox"/>
489452	4691674	<input type="checkbox"/> 2ª Residència <input type="checkbox"/> Estiu i cap de setmana		
Familiars d'edat avançada o nens petits		Familiars amb malalties importants o discapacitats		Medicació/Observacions
		Diabetis	Cor	
		Diàlisi	Discapacitat Física	
		Epilèpsia	Discapacitat Psíquica	
Avisar amb missatge PUSH				
SI NO				
Maquinària en cas d'emergència i si en podem disposar propietari i màquina				

VERSIO PÚBLICA

Masia		Família		Telèfon fix-mòbil	
EV025Mas de Can Macau		2		[REDACTED]	
Coordenades UTM (ETRS89)		Ocupació de la masia		Franja seguretat de 25 metres del bosc	
X	Y	<input checked="" type="checkbox"/> Habitual <input type="checkbox"/> 2ª Residència <input type="checkbox"/> Estiu i cap de setmana		SI <input checked="" type="checkbox"/> NO <input type="checkbox"/> NO CAL <input type="checkbox"/>	
489293	4692022				
Familiars d'edat avançada o nens petits		Familiars amb malalties importants o discapacitats		Medicació/Observacions	
		Diabetis	Cor		
		Diàlisi	Discapacitat Física		
		Epilèpsia	Discapacitat Psíquica		
Avisar amb missatge PUSH					
SI NO					
Maquinària en cas d'emergència i si en podem disposar propietari i màquina					

VERSÍO PÚBLICA

Masia		Família		Telèfon fix-mòbil
EV026Mas Compte		2		
Coordenades UTM (ETRS89)		Ocupació de la masia		Franja seguretat de 25 metres del bosc
X	Y	<input type="checkbox"/> Habitual		SI <input checked="" type="checkbox"/> NO <input type="checkbox"/> NO CAL <input type="checkbox"/>
489793	4691773	<input type="checkbox"/> 2ª Residència <input checked="" type="checkbox"/> Estiu i cap de setmana		
Familiars d'edat avançada o nens petits		Familiars amb malalties importants o discapacitats		Medicació/Observacions
		Diabetis	Cor	
		Diàlisi	Discapacitat Física	
		Epilèpsia	Discapacitat Psíquica	
Avisar amb missatge PUSH				
SI NO				
Maquinària en cas d'emergència i si en podem disposar propietari i màquina				

VERSÍO PÚBLICA

Masia		Família		Telèfon fix-mòbil
EV027Can Geli		DESHABITAT		
Coordenades UTM (ETRS89)		Ocupació de la masia		Franja seguretat de 25 metres del bosc
X	Y	<input type="checkbox"/> Habitual		SI <input type="checkbox"/> NO <input type="checkbox"/> NO CAL <input type="checkbox"/>
488772	4690988	<input type="checkbox"/> 2ª Residència <input type="checkbox"/> Estiu i cap de setmana		
Familiars d'edat avançada o nens petits		Familiars amb malalties importants o discapacitats		Medicació/Observacions
		Diabetis	Cor	
		Diàlisi	Discapacitat Física	
		Epilèpsia	Discapacitat Psíquica	
Avisar amb missatge PUSH				
SI NO				
Maquinària en cas d'emergència i si en podem disposar propietari i màquina				

VERSÍO PÚBLICA

Masia		Família		Telèfon fix-mòbil	
EV028Can Giralt		2-4			
Coordenades UTM (ETRS89)		Ocupació de la masia		Franja seguretat de 25 metres del bosc	
X	Y	<input checked="" type="checkbox"/> Habitual <input type="checkbox"/> 2ª Residència <input type="checkbox"/> Estiu i cap de setmana		SI <input checked="" type="checkbox"/> NO <input type="checkbox"/> NO CAL <input type="checkbox"/>	
488838	4691130				
Familiars d'edat avançada o nens petits		Familiars amb malalties importants o discapacitats		Medicació/Observacions	
		Diabetis	Cor		
		Diàlisi	Discapacitat Física		
		Epilèpsia	Discapacitat Psíquica		
Avisar amb missatge PUSH					
SI NO					
Maquinària en cas d'emergència i si en podem disposar propietari i màquina					

VERSÍO PÚBLICA

Masia		Família		Telèfon fix-mòbil	
EV029Can Broc		2-4			
Coordenades UTM (ETRS89)		Ocupació de la masia		Franja seguretat de 25 metres del bosc	
X	Y	<input checked="" type="checkbox"/> Habitual <input type="checkbox"/> 2ª Residència <input type="checkbox"/> Estiu i cap de setmana		SI <input checked="" type="checkbox"/> NO <input type="checkbox"/> NO CAL <input type="checkbox"/>	
489934	4690354				
Familiars d'edat avançada o nens petits		Familiars amb malalties importants o discapacitats		Medicació/Observacions	
		Diabetis	Cor		
		Diàlisi	Discapacitat Física		
		Epilèpsia	Discapacitat Psíquica		
Avisar amb missatge PUSH					
SI NO					
Maquinària en cas d'emergència i si en podem disposar propietari i màquina					

VERSÍO PÚBLICA

Masia		Família		Telèfon fix-mòbil
EV030 Casa de colònies els Estanys		2-60		████████████████████
Coordenades UTM (ETRS89)		Ocupació de la masia		Franja seguretat de 25 metres del bosc
X	Y	<input checked="" type="checkbox"/> Habitual <input type="checkbox"/> 2ª Residència <input type="checkbox"/> Estiu i cap de setmana		SI <input checked="" type="checkbox"/> NO <input type="checkbox"/> NO CAL <input type="checkbox"/>
495568	4690686			
Familiars d'edat avançada o nens petits		Familiars amb malalties importants o discapacitats		Medicació/Observacions
		Diabetis	Cor	
		Diàlisi	Discapacitat Física	
		Epilèpsia	Discapacitat Psíquica	
Avisar amb missatge PUSH				
SI NO				
Maquinària en cas d'emergència i si en podem disposar propietari i màquina				

VERSIO PÚBLICA

Masia		Família		Telèfon fix-mòbil
EV031Granja Mas d'en Broc		-		
Coordenades UTM (ETRS89)		Ocupació de la masia		Franja seguretat de 25 metres del bosc
X	Y	<input checked="" type="checkbox"/> Habitual <input type="checkbox"/> 2ª Residència <input type="checkbox"/> Estiu i cap de setmana		SI <input checked="" type="checkbox"/> NO <input type="checkbox"/> NO CAL <input type="checkbox"/>
492061	4689610			
Familiars d'edat avançada o nens petits		Familiars amb malalties importants o discapacitats		Medicació/Observacions
		Diabetis	Cor	
		Diàlisi	Discapacitat Física	
		Epilèpsia	Discapacitat Psíquica	
Avisar amb missatge PUSH				
SI NO				
Maquinària en cas d'emergència i si en podem disposar propietari i màquina				

VERSÍO PÚBLICA



Masia		Família		Telèfon fix-mòbil
EV032Magatzem fusta a Can Paulí		-		██████████
Coordenades UTM (ETRS89)		Ocupació de la masia		Franja seguretat de 25 metres del bosc
X	Y	<input checked="" type="checkbox"/> Habitual <input type="checkbox"/> 2ª Residència <input type="checkbox"/> Estiu i cap de setmana		SI <input checked="" type="checkbox"/> NO <input type="checkbox"/> NO CAL <input type="checkbox"/>
493165	4689220			
Familiars d'edat avançada o nens petits		Familiars amb malalties importants o discapacitats		Medicació/Observacions
		Diabetis	Cor	
		Diàlisi	Discapacitat Física	
		Epilèpsia	Discapacitat Psíquica	
Avisar amb missatge PUSH				
SI NO				
Maquinària en cas d'emergència i si en podem disposar propietari i màquina				

VERSÍO PÚBLICA

Masia		Família		Telèfon fix-mòbil
EV033Granja Can Panadera		-		
Coordenades UTM (ETRS89)		Ocupació de la masia		Franja seguretat de 25 metres del bosc
X	Y	<input checked="" type="checkbox"/> Habitual <input type="checkbox"/> 2ª Residència <input type="checkbox"/> Estiu i cap de setmana		SI <input checked="" type="checkbox"/> NO <input type="checkbox"/> NO CAL <input type="checkbox"/>
492115	4690783			
Familiars d'edat avançada o nens petits		Familiars amb malalties importants o discapacitats		Medicació/Observacions
		Diabetis	Cor	
		Diàlisi	Discapacitat Física	
		Epilèpsia	Discapacitat Psíquica	
Avisar amb missatge PUSH				
SI NO				
Maquinària en cas d'emergència i si en podem disposar propietari i màquina				

VERSÍO PÚBLICA

Masia		Família		Telèfon fix-mòbil	
EV034Oliver Conti		4-15		[REDACTED]	
Coordenades UTM (ETRS89)		Ocupació de la masia		Franja seguretat de 25 metres del bosc	
X	Y	<input type="checkbox"/> Habitual		SI <input checked="" type="checkbox"/> NO <input type="checkbox"/> NO CAL <input type="checkbox"/>	
492939	4690229	<input type="checkbox"/> 2ª Residència <input checked="" type="checkbox"/> Estiu i cap de setmana			
Familiars d'edat avançada o nens petits		Familiars amb malalties importants o discapacitats		Medicació/Observacions	
		Diabetis	Cor		
		Diàlisi	Discapacitat Física		
		Epilèpsia	Discapacitat Psíquica		
Avisar amb missatge PUSH					
SI NO					
Maquinària en cas d'emergència i si en podem disposar propietari i màquina					

VERSÍO PÚBLICA

Masia		Família		Telèfon fix-mòbil	
EV035Veïnat La Vall		33		[REDACTED]	
Coordenades UTM (ETRS89)		Ocupació de la masia		Franja seguretat de 25 metres del bosc	
X	Y	<input checked="" type="checkbox"/> Habitual <input type="checkbox"/> 2ª Residència <input type="checkbox"/> Estiu i cap de setmana		SI <input checked="" type="checkbox"/> NO <input type="checkbox"/> NO CAL <input type="checkbox"/>	
493725	4690313				
Familiars d'edat avançada o nens petits		Familiars amb malalties importants o discapacitats		Medicació/Observacions	
		Diabetis	Cor		
		Diàlisi	Discapacitat Física		
		Epilèpsia	Discapacitat Psíquica		
Avisar amb missatge PUSH					
SI NO					
Maquinària en cas d'emergència i si en podem disposar propietari i màquina					

VERSIO PÚBLICA

Masia		Família		Telèfon fix-mòbil
EV036Nucli urbà Capmany		451		██████████
Coordenades UTM (ETRS89)		Ocupació de la masia		Franja seguretat de 25 metres del bosc
X	Y	<input checked="" type="checkbox"/> Habitual <input type="checkbox"/> 2ª Residència <input type="checkbox"/> Estiu i cap de setmana		SI <input checked="" type="checkbox"/> NO <input type="checkbox"/> NO CAL <input type="checkbox"/>
493382	4691247			
Familiars d'edat avançada o nens petits		Familiars amb malalties importants o discapacitats		Medicació/Observacions
		Diabetis	Cor	
		Diàlisi	Discapacitat Física	
		Epilèpsia	Discapacitat Psíquica	
Avisar amb missatge PUSH				
SI NO				
Maquinària en cas d'emergència i si en podem disposar propietari i màquina				

VERSÍO PÚBLICA

Masia		Família		Telèfon fix-mòbil	
EV037Mas de la Vall (Puig Gros)		3		[REDACTED]	
Coordenades UTM (ETRS89)		Ocupació de la masia		Franja seguretat de 25 metres del bosc	
X	Y	<input checked="" type="checkbox"/> Habitual <input type="checkbox"/> 2ª Residència <input type="checkbox"/> Estiu i cap de setmana		SI <input checked="" type="checkbox"/> NO <input type="checkbox"/> NO CAL <input type="checkbox"/>	
494566	4690688				
Familiars d'edat avançada o nens petits		Familiars amb malalties importants o discapacitats		Medicació/Observacions	
		Diabetis	Cor		
		Diàlisi	Discapacitat Física		
		Epilèpsia	Discapacitat Psíquica		
Avisar amb missatge PUSH					
SI NO					
Maquinària en cas d'emergència i si en podem disposar propietari i màquina					

VERSIO PÚBLICA

Masia		Família		Telèfon fix-mòbil
EV038Mas de la Vall		2		
Coordenades UTM (ETRS89)		Ocupació de la masia		Franja seguretat de 25 metres del bosc
X	Y	<input checked="" type="checkbox"/> Habitual		SI <input checked="" type="checkbox"/> NO <input type="checkbox"/> NO CAL <input type="checkbox"/>
494838	4690684	<input type="checkbox"/> 2ª Residència <input type="checkbox"/> Estiu i cap de setmana		
Familiars d'edat avançada o nens petits		Familiars amb malalties importants o discapacitats		Medicació/Observacions
		Diabetis	Cor	
		Diàlisi	Discapacitat Física	
		Epilèpsia	Discapacitat Psíquica	
Avisar amb missatge PUSH				
SI NO				
Maquinària en cas d'emergència i si en podem disposar propietari i màquina				

VERSIO PÚBLICA

Masia		Família		Telèfon fix-mòbil
EV039Mas de la Vall/Nucli zoològic Vinyes d'en Llobet		2		
Coordenades UTM (ETRS89)		Ocupació de la masia		Franja seguretat de 25 metres del bosc
X	Y	<input checked="" type="checkbox"/> Habitual <input type="checkbox"/> 2ª Residència <input type="checkbox"/> Estiu i cap de setmana		SI <input checked="" type="checkbox"/> NO <input type="checkbox"/> NO CAL <input type="checkbox"/>
495027	4690885			
Familiars d'edat avançada o nens petits		Familiars amb malalties importants o discapacitats		Medicació/Observacions
		Diabetis	Cor	
		Diàlisi	Discapacitat Física	
		Epilèpsia	Discapacitat Psíquica	
Avisar amb missatge PUSH				
SI NO				
Maquinària en cas d'emergència i si en podem disposar propietari i màquina				

VERSIO PÚBLICA



Masia		Família		Telèfon fix-mòbil	
EV040 Hort d'en Riera		2			
Coordenades UTM (ETRS89)		Ocupació de la masia		Franja seguretat de 25 metres del bosc	
X	Y	<input checked="" type="checkbox"/> Habitual <input type="checkbox"/> 2ª Residència <input type="checkbox"/> Estiu i cap de setmana		SI <input checked="" type="checkbox"/> NO <input type="checkbox"/> NO CAL <input type="checkbox"/>	
494864	4691487				
Familiars d'edat avançada o nens petits		Familiars amb malalties importants o discapacitats		Medicació/Observacions	
		Diabetis	Cor		
		Diàlisi	Discapacitat Física		
		Epilèpsia	Discapacitat Psíquica		
Avisar amb missatge PUSH					
SI NO					
Maquinària en cas d'emergència i si en podem disposar propietari i màquina					

VERSÍO PÚBLICA

Masia		Família		Telèfon fix-mòbil
EV041Mas de la Vall		2		
Coordenades UTM (ETRS89)		Ocupació de la masia		Franja seguretat de 25 metres del bosc
X	Y	<input checked="" type="checkbox"/> Habitual		SI <input checked="" type="checkbox"/> NO <input type="checkbox"/> NO CAL <input type="checkbox"/>
495174	4691051	<input type="checkbox"/> 2ª Residència <input type="checkbox"/> Estiu i cap de setmana		
Familiars d'edat avançada o nens petits		Familiars amb malalties importants o discapacitats		Medicació/Observacions
		Diabetis	Cor	
		Diàlisi	Discapacitat Física	
		Epilèpsia	Discapacitat Psíquica	
Avisar amb missatge PUSH				
SI NO				
Maquinària en cas d'emergència i si en podem disposar propietari i màquina				

VERSÍO PÚBLICA

Masia		Família		Telèfon fix-mòbil
EV042Mas de la Vall		2		
Coordenades UTM (ETRS89)		Ocupació de la masia		Franja seguretat de 25 metres del bosc
X	Y	<input checked="" type="checkbox"/> Habitual <input type="checkbox"/> 2ª Residència <input type="checkbox"/> Estiu i cap de setmana		SI <input checked="" type="checkbox"/> NO <input type="checkbox"/> NO CAL <input type="checkbox"/>
495036	4691157			
Familiars d'edat avançada o nens petits		Familiars amb malalties importants o discapacitats		Medicació/Observacions
		Diabetis	Cor	
		Diàlisi	Discapacitat Física	
		Epilèpsia	Discapacitat Psíquica	
Avisar amb missatge PUSH				
SI NO				
Maquinària en cas d'emergència i si en podem disposar propietari i màquina				

VERSÍO PÚBLICA

Masia		Família		Telèfon fix-mòbil
EV043Granja de Porcs Els Tallats		-		
Coordenades UTM (ETRS89)		Ocupació de la masia		Franja seguretat de 25 metres del bosc
X	Y	<input checked="" type="checkbox"/> Habitual		SI <input checked="" type="checkbox"/> NO <input type="checkbox"/> NO CAL <input type="checkbox"/>
495248	4690563	<input type="checkbox"/> 2ª Residència <input type="checkbox"/> Estiu i cap de setmana		
Familiars d'edat avançada o nens petits		Familiars amb malalties importants o discapacitats		Medicació/Observacions
		Diabetis	Cor	
		Diàlisi	Discapacitat Física	
		Epilèpsia	Discapacitat Psíquica	
Avisar amb missatge PUSH				
SI NO				
Maquinària en cas d'emergència i si en podem disposar propietari i màquina				

VERSIO PÚBLICA

Masia		Família		Telèfon fix-mòbil
EV044Mas El Suro		2		██████████
Coordenades UTM (ETRS89)		Ocupació de la masia		Franja seguretat de 25 metres del bosc
X	Y	<input checked="" type="checkbox"/> Habitual		SI <input checked="" type="checkbox"/> NO <input type="checkbox"/> NO CAL <input type="checkbox"/>
494661	4690804	<input type="checkbox"/> 2ª Residència		
		<input type="checkbox"/> Estiu i cap de setmana		
Familiars d'edat avançada o nens petits		Familiars amb malalties importants o discapacitats		Medicació/Observacions
		Diabetis	Cor	
		Diàlisi	Discapacitat Física	
		Epilèpsia	Discapacitat Psíquica	
Avisar amb missatge PUSH				
SI NO				
Maquinària en cas d'emergència i si en podem disposar propietari i màquina				

VERSIO PÚBLICA

Masia		Família		Telèfon fix-mòbil
EV045Casa		2-4		-
Coordenades UTM (ETRS89)		Ocupació de la masia		Franja seguretat de 25 metres del bosc
X	Y	<input checked="" type="checkbox"/> Habitual <input type="checkbox"/> 2ª Residència <input type="checkbox"/> Estiu i cap de setmana		SI <input checked="" type="checkbox"/> NO <input type="checkbox"/> NO CAL <input type="checkbox"/>
492435	4691321			
Familiars d'edat avançada o nens petits		Familiars amb malalties importants o discapacitats		Medicació/Observacions
		Diabetis	Cor	
		Diàlisi	Discapacitat Física	
		Epilèpsia	Discapacitat Psíquica	
Avisar amb missatge PUSH				
SI NO				
Maquinària en cas d'emergència i si en podem disposar propietari i màquina				

VERSIO PÚBLICA

Masia		Família		Telèfon fix-mòbil
EV046Càmping Albera		0-300		██████████
Coordenades UTM (ETRS89)		Ocupació de la masia		Franja seguretat de 25 metres del bosc
X	Y	<input checked="" type="checkbox"/> Habitual <input type="checkbox"/> 2ª Residència <input type="checkbox"/> Estiu i cap de setmana		SI <input checked="" type="checkbox"/> NO <input type="checkbox"/> NO CAL <input type="checkbox"/>
492828	4691183			
Familiars d'edat avançada o nens petits		Familiars amb malalties importants o discapacitats		Medicació/Observacions
		Diabetis	Cor	
		Diàlisi	Discapacitat Física	
		Epilèpsia	Discapacitat Psíquica	
Avisar amb missatge PUSH				
SI NO				
Maquinària en cas d'emergència i si en podem disposar propietari i màquina				

VERSÍO PÚBLICA

Masia		Família		Telèfon fix-mòbil
EV047Casa (Vinyes de l'Anac)		2-4		-
Coordenades UTM (ETRS89)		Ocupació de la masia		Franja seguretat de 25 metres del bosc
X	Y	<input checked="" type="checkbox"/> Habitual <input type="checkbox"/> 2ª Residència <input type="checkbox"/> Estiu i cap de setmana		SI <input checked="" type="checkbox"/> NO <input type="checkbox"/> NO CAL <input type="checkbox"/>
492650	4690399			
Familiars d'edat avançada o nens petits		Familiars amb malalties importants o discapacitats		Medicació/Observacions
		Diabetis	Cor	
		Diàlisi	Discapacitat Física	
		Epilèpsia	Discapacitat Psíquica	
Avisar amb missatge PUSH				
SI NO				
Maquinària en cas d'emergència i si en podem disposar propietari i màquina				

VERSÍO PÚBLICA



Masia		Família		Telèfon fix-mòbil
EV048Casa Hort d'en Riera		2-4		-
Coordenades UTM (ETRS89)		Ocupació de la masia		Franja seguretat de 25 metres del bosc
X	Y	<input checked="" type="checkbox"/> Habitual <input type="checkbox"/> 2ª Residència <input type="checkbox"/> Estiu i cap de setmana		SI <input checked="" type="checkbox"/> NO <input type="checkbox"/> NO CAL <input type="checkbox"/>
494688	4691563			
Familiars d'edat avançada o nens petits		Familiars amb malalties importants o discapacitats		Medicació/Observacions
		Diabetis	Cor	
		Diàlisi	Discapacitat Física	
		Epilèpsia	Discapacitat Psíquica	
Avisar amb missatge PUSH				
SI NO				
Maquinària en cas d'emergència i si en podem disposar propietari i màquina				

VERSÍO PÚBLICA

Masia		Família		Telèfon fix-mòbil
EV049Casa (Buscarós)		2-4		-
Coordenades UTM (ETRS89)		Ocupació de la masia		Franja seguretat de 25 metres del bosc
X	Y	<input checked="" type="checkbox"/> Habitual		SI <input checked="" type="checkbox"/> NO <input type="checkbox"/> NO CAL <input type="checkbox"/>
489216	4691733	<input type="checkbox"/> 2ª Residència <input type="checkbox"/> Estiu i cap de setmana		
Familiars d'edat avançada o nens petits		Familiars amb malalties importants o discapacitats		Medicació/Observacions
		Diabetis	Cor	
		Diàlisi	Discapacitat Física	
		Epilèpsia	Discapacitat Psíquica	
Avisar amb missatge PUSH				
SI NO				
Maquinària en cas d'emergència i si en podem disposar propietari i màquina				

VERSÍO PÚBLICA

Masia		Família		Telèfon fix-mòbil
DMCAP - CENTRE D'ATENCIÓ PRIMÀRIA Dispensari Municipal.		-		██████████
Coordenades UTM (ETRS89)		Ocupació de la masia		Franja seguretat de 25 metres del bosc
X	Y	<input checked="" type="checkbox"/> Habitual <input type="checkbox"/> 2ª Residència <input type="checkbox"/> Estiu i cap de setmana		SI <input type="checkbox"/> NO <input type="checkbox"/> NO CAL <input checked="" type="checkbox"/> (DINS NUCLI)
493473	4691262			
Familiars d'edat avançada o nens petits		Familiars amb malalties importants o discapacitats		Medicació/Observacions
		Diabetis	Cor	
		Diàlisi	Discapacitat Física	
		Epilèpsia	Discapacitat Psíquica	
Avisar amb missatge PUSH				
SI NO				
Maquinària en cas d'emergència i si en podem disposar propietari i màquina				

VERSIO PÚBLICA

Masia		Família		Telèfon fix-mòbil
EV050CEIP Els Dòlmens - ZER Requesens		-		██████████
Coordenades UTM (ETRS89)		Ocupació de la masia		Franja seguretat de 25 metres del bosc
X	Y	<input checked="" type="checkbox"/> Habitual <input type="checkbox"/> 2ª Residència <input type="checkbox"/> Estiu i cap de setmana		SI <input type="checkbox"/> NO <input type="checkbox"/> NO CAL <input checked="" type="checkbox"/> (DINS NUCLI)
493593	4691171			
Familiars d'edat avançada o nens petits		Familiars amb malalties importants o discapacitats		Medicació/Observacions
		Diabetis	Cor	
		Diàlisi	Discapacitat Física	
		Epilèpsia	Discapacitat Psíquica	
Avisar amb missatge PUSH  SI NO				
Maquinària en cas d'emergència i si en podem disposar propietari i màquina				

VERSIO PÚBLICA

## URBANITZACIONS, NUCLIS I AGREGATS DE POBLACIÓ

### Capmany

Descripció dels accessos		Per GI-602			
Amplada vial	5m	Tipus ferm	Asfaltat	Pendent màxim	6%
Vials interns				Cul-de-sacs	0
Amplada	3,5m	Tipus ferm	Asfalt	Pendent màxim	5%
Franja de protecció $\geq 25$ m		Sí <input checked="" type="checkbox"/>	Parcial <input type="checkbox"/>	No <input type="checkbox"/>	
Manteniment franja i zones verdes			Bo <input checked="" type="checkbox"/>	Mitjà <input type="checkbox"/>	Dolent <input type="checkbox"/>
Existència cases de fusta	Estat de les parcel·les		% parcel·les que compleixen condicions de protecció:100		
Sí <input type="checkbox"/> No <input checked="" type="checkbox"/>			% parcel·les que NO compleixen condicions de protecció:0		
Nombre d'habitatges	230	Nombre d'habitants:	451		
Xarxa d'hidrants			Sí <input checked="" type="checkbox"/>	No <input type="checkbox"/>	
Punt de reunió	Plaça del Fort				

VERSIÓ PÚBLICA

### La Vall

Descripció dels accessos		Camí de la Vall			
Amplada vial	4,5m	Tipus ferm	Asfalt	Pendent màxim	3%
Vials interns				Cul-de-sacs	1
Amplada	4m	Tipus ferm	Asfalt	Pendent màxim	8%
Franja de protecció $\geq 25$ m		Sí <input checked="" type="checkbox"/>	Parcial <input type="checkbox"/>	No <input type="checkbox"/>	
Manteniment franja i zones verdes			Bo <input checked="" type="checkbox"/>	Mitjà <input type="checkbox"/>	Dolent <input type="checkbox"/>
Existència cases de fusta	Estat de les parcel·les		% parcel·les que compleixen condicions de protecció:100		
Sí <input type="checkbox"/> No <input checked="" type="checkbox"/>			% parcel·les que NO compleixen condicions de protecció:0		
Nombre d'habitatges	43	Nombre d'habitants:	33		

<b>Xarxa d'hidrants</b>		Sí <input checked="" type="checkbox"/> No <input type="checkbox"/>
<b>Punt de reunió</b>	Plaça del Dòlmen (Pista esportiva)	


**Veïnat de Buscarós**

<b>Descripció dels accessos</b>		Camí de Bosquerós			
<b>Amplada vial</b>	4m	<b>Tipus ferm</b>	Terra	<b>Pendent màxim</b>	10%
<b>Vials interns</b>				<b>Cul-de-sacs</b>	0
<b>Amplada</b>	-	<b>Tipus ferm</b>	Terra	<b>Pendent màxim</b>	-
<b>Franja de protecció ≥25 m</b>		Sí <input type="checkbox"/>	Parcial <input checked="" type="checkbox"/>	No <input type="checkbox"/>	
<b>Manteniment franja i zones verdes</b>			Bo <input type="checkbox"/>	Mitjà <input checked="" type="checkbox"/>	Dolent <input type="checkbox"/>
<b>Existència cases de fusta</b>	<b>Estat de les parcel·les</b>	% parcel·les que compleixen condicions de protecció: 50			
Sí <input type="checkbox"/> No <input checked="" type="checkbox"/>		% parcel·les que NO compleixen condicions de protecció: 50			
<b>Nombre d'habitatges</b>	14	<b>Nombre d'habitants:</b>	8		
<b>Xarxa d'hidrants</b>		Sí <input type="checkbox"/>	No <input checked="" type="checkbox"/>		
<b>Punt de reunió</b>	Cruïlla Can Collell				

VERSÍÓ PÚBLICA

Cal adjuntar un plànol de delimitació de les urbanitzacions al Document 7.Cartografia específica.

6.1.4. CENTRES D'ACOLLIDA

<b>CENTRES D'ACOLLIDA</b>			
<b>CODI</b>	<b>NOM</b>	<b>ADREÇA</b>	<b>TELÈFON</b>
CA01	Local "La Fraternal"	C/Major, 12	

6.1.5. MITJANS DE COMUNICACIÓ

MITJANS DE COMUNICACIÓ		
DESCRIPCIÓ	LOCALITZACIÓ	TELÈFONS
Diari l'Empordà	Av de Salvador Dalí, 79, 17600 Figueres	██████████
Diari de Girona	Passeig General Mendoza, 2, 17002 Girona	██████████
Diari El Punt-Avui	Carrer del Riu Güell, 68, 17005 Girona	██████████
Catalunya Ràdio	Avinguda Diagonal, 614, 08021 Barcelona	██████████
SER Girona	Pl. Josep Pla, 2 – Entresol 17001 – Girona	██████████
TV3	Ronda del Fort Roig, 20, 17007 Girona	██████████

6.1.6. MUNICIPIS VEÏNS

MUNICIPIS VEÏNS		
NOM MUNICIPI	TELÈFON AJUNTAMENT	TELÈFON POLICIA LOCAL
Masarac	██████████	
St. Climent Sescebes	██████████	
Biure d'Empordà	██████████	
Cantallops	██████████	
Darnius	██████████	
Agullana	██████████	
La Jonquera	██████████	██████████

VERSIO PÚBLICA

## 6.2. Catàleg de mitjans i recursos

### 6.2.1. MITJANS I RECURSOS DE L'AJUNTAMENT

MITJANS I RECURSOS DE L'AJUNTAMENT		
NOM	PERSONA DE CONTACTE	DADES DE LOCALITZACIÓ
Grup electrògen 4,2kVA	Joan Pont (aguatzil)	Magatzem municipal

### 6.2.2. VEHICLES MUNICIPALS

VEHICLES MUNICIPALS				
TIPUS	MATRÍCULA	MODEL	DEPARTAMENT	PÀRKING
Tot terreny	GI6228BM	Nissan	-	Municipal

### 6.2.3. XARXA D'HIDRANTS MUNICIPAL

XARXA D'HIDRANTS MUNICIPAL		
NÚMERO	TIPUS	CARRER
H01	100	Capmany. Carrer Alt-Carrer Santa Llúcia
H02	100	Capmany. Carrer Jonquera-Carrer Roca
H03	100	Capmany. Carrer Roca-Carrer Canigó
H04	100	Capmany. Carrer de La Plana-Carrer del Ventador
H05	100	Capmany. Carrer Ventador 21
H06	100	Capmany. Ctra. Vella-Carrer del Pont
H07	100	Capmany. Carrer de Darnius 7
H08	100	Capmany. Plaça del Fort
H09	100	Capmany. Plaça del Dolmen
H10	100	Capmany. GI 602-Camí del Veinat d'Avall
H11	100	Capmany. Carrer Orient (Piscina)
H12	100	Capmany. GI 602-Carrer Sant Climent

VERSIO PÚBLICA



H13	100	Capmany. Carrer Sant Climent-Carrer de la Verneda
H14	100	Capmany. Carrer de la Verneda (pistes petanca)
H15	100	Capmany. Carrer de la Verneda-Carrer Alt
H16	100	Capmany. Carrer de la Riera-Carrer de la Font
H17	100	Capmany. Carrer Sta Lluçia-Carrer Sant Climent
H18	100	Capmany. Plaça Major
H19	100	Capmany. Plaça Ajuntament
H20	100	Veïnat d'Avall

#### 6.2.4. ASSOCIACIONS I GRUPS VOLUNTARIS LOCALS

ASSOCIACIONS I GRUPS VOLUNTARIS LOCALS		
NOM	PERSONA DE CONTACTE	DADES DE LOCALITZACIÓ
ADF	Miquel Llosa Segura	████████

#### 6.2.5. PARTICULARS

PARTICULARS			
SERVEI	NOM	PERSONA DE CONTACTE	DADES DE LOCALITZACIÓ
Aigua	Josep Masmitjà	Josep Masmitjà	████████

VERSIÓ PÚBLICA

6.2.6. SERVEIS BÀSICS

<b>SERVEIS BÀSICS</b>		
<b>SERVEI</b>	<b>PERSONA DE CONTACTE</b>	<b>DADES DE LOCALITZACIÓ</b>
Queviures	Gros Mercat	████████
Combustible	Benzinera Shell	██████████ ██████████ ██
Llum	Punt Servei Figueres	████████
Funerària	Vicens	████████
Orange	Canal empresas	████████
Aigua	Sorea	████████
Consell comarcal de l'Alt Empordà	Figueres Protecció Civil	████████
Gas	Gas Natural	████████

6.2.7. SERVEIS SANITARIS

<b>SERVEIS SANITARIS</b>		
<b>SERVEI</b>	<b>PERSONA DE CONTACTE</b>	<b>DADES DE LOCALITZACIÓ</b>
Dispensari	ABS La Jonquera	████████
CAP La Jonquera	ABS La Jonquera	████████
Farmàcia Sant Climent Bech Castelló	Mercè Bech Castelló	████████
Ambulàncies	Caballero	████████
Hospital de Figueres	Comarcal	████████

### 6.3 Criteris d'activació concrets per riscos especials

VERSIÓ PÚBLICA

RISC	SITUACIÓ	FASE D'ACTIVACIÓ
<p style="text-align: center;">Transport de viatgers per ferrocarril</p>	<ul style="list-style-type: none"> <li>-Evacuació dels usuaris de trens a les zones de vies obertes i en general fora de túnels, viaductes, ponts, estacions suburbanes (tancades) o estacions principals.</li> <li>-Altres operatives de protecció a usuaris (inclòs allotjament i trasllat de passatgers) que no requereixin intervenció general dels serveis d'emergència (i que no corresponguin a un supòsit de fase d'alerta).</li> <li>-Afectacions a infraestructura o al servei ferroviari per riscos externs o interns que puguin suposar alteració del servei ferroviari (tall concret de línia) però no afectació generalitzada.</li> <li>-Aturades de trens a túnels, ponts i viaductes per causes tècniques quan les empreses ferroviàries considerin que els temps d'aturada poden suposar una situació de risc directament per als usuaris o que aquests puguin generar la situació de risc amb el seu comportament.</li> <li>-Atropellaments d'una persona que suposi aturada de la línia.</li> <li>-Amenaça de bomba o de provocar dany col·lectiu a infraestructures quan el Cos de Mossos d'Esquadra trobi indicis que faci necessari valorar la seva fiabilitat.</li> <li>-Registre massiu de trucades d'usuaris al 112 reportant incidències al servei o infraestructures.</li> </ul>	<p style="text-align: center;">PREALERTA</p>

VERSÍO PÚBLICA

Transport de viatgers per ferrocarril

**-Accident ferroviari (xoc, descarrilament o altres) on estigui implicat almenys un comboi de passatgers i es produeixin ferits lleus però no víctimes mortals ni un nombre elevat de ferits greus (no múltiples víctimes).**

**-Qualsevol situació de risc col·lectiu amb afectació general a la població amb ferits lleus però no víctimes mortals ni nombre elevat de ferits greus.**

**-Incendi a túnels o estacions tancades que no estigui immediatament controlat i suposi l'afectació real o potencial a usuaris, o la seva evacuació.**

**-Amenaces terroristes o de bomba a la infraestructura considerades fiables.**

**-Evacuació d'usuaris a túnels, ponts, viaductes, estacions soterrànies i principals.**

**-Transbordament de passatgers a túnels, ponts o viaductes.**

**-Altres operatives de protecció a usuaris (inclòs l'allotjament i trasllat massiu de passatgers) amb intervenció general dels serveis d'emergència.**

**-Aplicació de transport alternatiu al servei habitual quan sota criteri tècnic suposin l'alteració de la normalitat i requereixin mesures extraordinàries de coordinació (habilitació extraordinària d'espai física permanent i reordenació i control de la circulació) fins a assolir una situació de normalitat transitòria.**

**-Comportaments anti-socials per part dels usuaris que suposin un risc imminent per a la població i per tant una possible emergència, quan així es valori tècnicament en especial per part del grup d'ordre.**

**-Afectació directa generalitzada a les vies per riscos externs amb tall general de línies i risc per a la població, però sense ferits greus ni víctimes mortals:**

**1-Riscos naturals: meteorològics (nevades, inundacions, ventades, temporals de mar, i altres), esllavissades, subsidències, i altres.**

**2-Riscos tecnològics (risc químic en instal·lacions amb substàncies perilloses, accident en el transport de mercaderies perilloses, ...).**

ALERTA

<p><b>Transport de viatgers per ferrocarril</b></p>	<p><b>-Accident ferroviari (xoc, descarrilament o altres) on estigui implicat almenys un comboi de passatgers i es produeixin víctimes mortals, ferits greus o afectació general als usuaris.</b></p> <p><b>-Materialització d'amenaces terroristes o de bomba a la infraestructura.</b></p> <p><b>-Qualsevol situació de risc col·lectiu amb afectació general a la població i presència de ferits greus o víctimes mortals.</b></p> <p><b>-Qualsevol situació que comporti presència de múltiples víctimes. Es correspon a 6 ferits greus o de categoria immediata, o bé 10 víctimes de qualsevol categoria i en tot cas d'acord a les previsions del pla d'emergència per a múltiples víctimes de la Generalitat de Catalunya.</b></p>	<p><b>EMERGÈNCIA 1</b></p>
<p><b>Transport de viatgers per ferrocarril</b></p>	<p><b>-On estigui implicat més d'un comboi ferroviari.</b></p> <p><b>-Quan tingui lloc a més d'un punt del territori o més d'un servei alhora.</b></p> <p><b>-Quan el nombre de víctimes sigui d'una magnitud tal que suposi que les actuacions i recursos humans i materials previstos a la fase d'Emergència 1 siguin insuficients per gestionar-la.</b></p>	<p><b>EMERGÈNCIA 2</b></p>

VERSIO PÚBLICA

RISC	SITUACIÓ	FASE D'ACTIVACIÓ
<p><b>Incendis forestals</b></p>	<p><b>Valoració conjunta dels indicadors següents:</b></p> <p><b>-El mapa dinàmic de perill d'incendis forestals.</b></p> <p><b>-El Pla Alfa (nivell 2).</b></p> <p><b>-El SISCOM (nivell 1) o simultaneïtat d'incendis de nivell inferior.</b></p> <p><b>-Altres indicadors que facin preveure un augment del nivell de vulnerabilitat i, per tant, de risc.</b></p> <p><b>-En incendis en què la situació es pugui solucionar amb els mitjans habituals de gestió d'emergències i l'afectació a la població sigui nul·la o reduïda.</b></p> <p><b>-A criteri de la Direcció del Pla, quan es produeixin situacions potencialment greus de GIF.</b></p>	<p><b>PREALERTA</b></p>

VERSÍO PÚBLICA

<p style="text-align: center;"><b>Incendis forestals</b></p>	<p><b>Valoració conjunta dels indicadors següents:</b></p> <ul style="list-style-type: none"> <li>-El mapa dinàmic de perill d'incendis forestals.</li> <li>-El Pla Alfa (nivell 3).</li> <li>-El SISCOP (nivell 2) o simultaneïtat d'incendis de nivell inferior.</li> <li>-Altres indicadors que facin preveure un augment del nivell de vulnerabilitat i, per tant, de risc.</li> <li>-En incendis que, sense implicar risc per a les persones alienes a l'extinció i per als béns que no siguin de naturalesa forestal, es preveu que tinguin una duració prou important com perquè sigui necessària l'activació d'un dispositiu preventiu especial.</li> <li>-En incendis que impliquin un cert perill per a les persones i sigui apropiat ordenar-ne el confinament o l'evacuació.</li> <li>-En incendis importants ja controlats on es fa necessari un control de la zona afectada als efectes d'evitar que es produeixi una reactivació.</li> <li>-Altres supòsits, a criteri del Director o Directora del Pla, que justifiquin l'activació d'un dispositiu preventiu especial.</li> </ul>	<p style="text-align: center;"><b>ALERTA</b></p>
<p style="text-align: center;"><b>Incendis forestals</b></p>	<p><b>En base als criteris següents:</b></p> <ul style="list-style-type: none"> <li>-Grau d'afectació a la població i actuacions sobre la mateixa (informació, evacuació, d'urbanitzacions, barris perifèrics, barris de nuclis urbans, etc.).</li> <li>-Extensió (nombre de municipis afectats, nombre d'hectàrees afectades depenent del tipus de terreny, etc.) (per exemple &gt;500 ha).</li> <li>-Mitjans necessaris.</li> <li>-Altres supòsits, a criteri de la Direcció del Pla, que justifiquin l'activació d'un dispositiu preventiu especial.</li> </ul>	<p style="text-align: center;"><b>EMERGÈNCIA 1</b></p>
<p style="text-align: center;"><b>Incendis forestals</b></p>	<ul style="list-style-type: none"> <li>-Quan es produeixi un GIF o conjunt d'incendis simultanis els efectes dels quals afectin una extensió important del territori. Aquesta circumstància s'avalua a partir dels criteris anteriorment esmentats (per exemple, que posi en perill greu nuclis importants de població, duració superior a 48 hores, requeriment de mitjans externs a Catalunya, etc.)</li> </ul>	<p style="text-align: center;"><b>EMERGÈNCIA 2</b></p>

RISC	SITUACIÓ	FASE D'ACTIVACIÓ
<b>Inundacions</b>	<p>-Quan el cabal que es desguassa de la presa sigui proper al que pot produir danys i/o inundacions aigües avall de la presa.</p> <p>-Per previsió meteorològica per pluja i/o hidrològiques:</p> <p>*SMP de grau 2, a molt curt o curt termini.</p> <p>*SMP de grau 3, a curt termini.</p> <p>-Que els nivells dels rius estiguin en un nivell proper al que produeix danys.</p> <p>-Per previsió meteorològica per estat de la mar:</p> <p>*SMP de grau 2, a molt curt o curt termini.</p> <p>*SMP de grau 3, a curt termini.</p> <p>-Que els nivells dels rius o del litoral estiguin propers als que poden produir danys.</p>	<b>PREALERTA</b>



<b>Inundacions</b>	<p><b>-Quan és molt probable que es puguin produir inundacions importants a molt curt termini perquè és imminent el desbordament o quan s'hagi desbordat sense que es produeixin danys importants.</b></p> <p><b>-En el moment que en una presa s'hagi qualificat l'escenari d'aplicació de mesures correctores o escenari 1 i/o l'aigua que es desguassa de la presa sigui la que produeix desbordament sense que hi hagi danys importants.</b></p> <p><b>-Per previsió meteorològica per pluja i/o hidrològiques:</b></p> <p><b>*SMP de grau 3, a molt curt termini.</b></p> <p><b>*SMP de grau 4, a curt i a molt curt termini.</b></p> <p><b>*SMP de grau 5, a curt i a molt curt termini.</b></p> <p><b>*SMP de grau 6, a curt i a molt curt termini.</b></p> <p><b>-Per previsió meteorològica per estat de la mar:</b></p> <p><b>*SMP de grau 3, a molt curt termini.</b></p> <p><b>*SMP de grau 4, a curt i a molt curt termini.</b></p> <p><b>*SMP de grau 5, a curt i a molt curt termini.</b></p> <p><b>*SMP de grau 6, a curt i a molt curt termini.</b></p> <p><b>-Al final d'un episodi d'inundacions importants, en el retorn gradual cap a la normalitat.</b></p> <p><b>-Altres supòsits, a criteri del director del pla, que justifiquin l'activació d'un dispositiu preventiu especial, com per exemple l'onatge que pot agreujar les inundacions,...</b></p>	<b>ALERTA</b>
--------------------	---	---------------

VERSIÓ PÚBLICA

<b>Inundacions</b>	<p><b>-Es produeixin inundacions en rius, rieres, torrents,...(produïdes per desgel o fusió de neu, obstrucció de lleres naturals o artificials, invasió de lleres, enfonsaments o dificultats de drenatge i/o acció de les mareas) que tinguin efectes importants però limitats sobre el territori. També quan aquests efectes siguin produïts per l'estat de la mar. Aquestes circumstàncies s'avaluarà a partir de la informació que es disposi en el moment de l'emergència en base a criteris de grau d'afectació a la població i actuacions sobre la mateixa (informació, evacuació, etc.), magnitud, duració prevista (per exemple &gt;24 hores), extensió (nombre de municipis afectats, de vies de comunicació, etc.), mitjans necessaris,... l'altura de l'aigua dels rius, embassaments, llacs, rieres,... sobrepassa la llera (hi ha desbordament) i es preveu que es comencin a produir danys importants, alçada de les onades que faci preveure danys importants.</b></p> <p><b>-Per escenari excepcional o escenari 2 en preses i/o el desguàs de la presa sigui la que produeix danys importants aigües avall de la presa.</b></p> <p><b>-Excepcionalment, la direcció del pla podrà valorar l'activació del pla en emergència 1, amb caràcter preventiu, quan es doni la confluència de circumstàncies extremes: que l'episodi de greus inundacions sigui imminent degut a la imminència de precipitacions excepcionals i sempre i quan es donin altres circumstàncies que puguin agreujar el fenomen, com ara que el terreny estigui saturat com a conseqüència d'episodis abundants de precipitacions recents i que la capacitat dels cursos fluvials i dels embassaments estigui al límit.</b></p>	<b>EMERGÈNCIA 1</b>
--------------------	--	---------------------

<b>Inundacions</b>	<p><b>-Es produeixi una gran inundació o conjunt d'inundacions simultànies (produïdes per pluges molt fortes, desgel o fusió de neu, obstrucció de lleres naturals o artificials, invasió de lleres, enfonsaments o dificultats de drenatge i/o acció de les mares o per estat de la mar) que afectin una extensió important del territori. També en base als criteris anteriorment esmentats (per exemple que afecti a més d'una regió d'emergències o posi en perill greu nuclis importants de població).</b></p> <p><b>-Per escenari límit o escenari 3 en preses i/o el desguàs de la presa sigui la que produeix danys molt importants aigües avall de les presa.</b></p>	<b>EMERGÈNCIA 2</b>
--------------------	--	---------------------

RISC	SITUACIÓ	FASE D'ACTIVACIÓ
<b>Risc químic en el transport</b>	<p><b>-En accidents en els quals el contingut ha quedat afectat o pot quedar-hi però no hi ha afectació greu a la població ni itinerant ni fixa, ni al medi ambient. En concret:</b></p> <p><b>*Accidents on hi ha desperfectes en el continent o hi ha hagut bolcada o descarrilament però no hi ha fuga o vessament del contingut.</b></p> <p><b>*Accidents on hi hagi desperfectes en el continent, amb fuga o vessament del contingut.</b></p> <p><b>*Accidents on hi hagi danys o incendi al continent i fuga amb flames del contingut.</b></p> <p><b>*Accidents amb explosió del contingut amb destrucció del continent.</b></p>	<b>ALERTA</b>

VERSÍO PÚBLICA

<b>Risc químic en el transport</b>	<p><b>-En accidents que, malgrat són o poden ser importants, només poden afectar els persones, els béns i el medi ambient de l'entorn immediat.</b></p> <p><b>-En accidents que, a més de l'entorn immediat, puguin afectar altres zones més enllà de l'entorn immediat, incloent nuclis urbans o zones d'especial interès medioambiental.</b></p> <p><b>En aquests 2 supòsits, sempre que:</b></p> <p><b>*Hi hagi desperfectes en el continent, amb fuga o vessament del contingut.</b></p> <p><b>*Hi hagi danys o incendi al continent i fuga amb flames del contingut.</b></p> <p><b>*Hi hagi explosió del contingut amb destrucció del continent.</b></p>	<b>EMERGÈNCIA</b>
------------------------------------	---	-------------------

VERSÍÓ PÚBLICA

RISC	SITUACIÓ	FASE D'ACTIVACIÓ
<b>Nevades</b>	<p><b>-Previsió de nevades amb un SMP grau 1 per neu en comarques amb vulnerabilitat alta, molt alta o extrema.</b></p> <p><b>-Previsió de nevades amb un SMP grau 2 per neu en comarques amb vulnerabilitat baixa, moderada, alta o molt alta.</b></p> <p><b>-Previsió de nevades amb un SMP grau 3 per neu en comarques amb vulnerabilitat baixa.</b></p>	<b>PREALERTA</b>
<b>Nevades</b>	<p><b>-Previsió de nevades amb un SMP grau 2 per neu en comarques amb vulnerabilitat extrema.</b></p> <p><b>-Previsió de nevades amb un SMP grau 3 per neu a qualsevol comarca excepte les vulnerabilitat baixa.</b></p> <p><b>-Previsió de nevades amb un SMP grau 4 per neu a qualsevol comarca.</b></p> <p><b>-Previsió de nevades amb un SMP grau 5 per neu en comarques amb vulnerabilitat molt alta, alta, moderada o baixa.</b></p> <p><b>-Previsió de nevades amb un SMP grau 6 per neu en comarques de vulnerabilitat moderada o baixa.</b></p>	<b>ALERTA</b>

<b>Nevades</b>	<p><b>-Es decideixi tallar el trànsit a un nombre considerable de vies per facilitar les tasques de neteja.</b></p> <p><b>-Es comenci a produir el bloqueig de vehicles i/o persones de manera descontrolada.</b></p> <p><b>-Es tingui constància que comencen a quedar aïllats nuclis de població com a conseqüència dels talls a les vies de comunicació.</b></p> <p><b>-S'interrompi el funcionament de diferents mitjans de transport com RENFE, FGC, autobusos de línia, transport escolar, etc...</b></p> <p><b>-Es produeixin talls de subministrament generalitzats i/o de llarga durada d'algun dels serveis bàsics. Especial atenció amb els talls de subministrament elèctric i amb possibles fallades en les telecomunicacions.</b></p> <p><b>-A criteri de la direcció del Pla, es valorarà activar el Pla NEUCAT en ALERTA o en EMERGÈNCIA en els següents supòsits:</b></p> <p><b>*Previsió de nevades amb un SMP de grau 5 o 6 en comarques amb vulnerabilitat extrema.</b></p> <p><b>*Previsió de nevades amb un SMP de grau 6 en comarques amb vulnerabilitat alta, molt alta o extrema.</b></p>	<b>EMERGÈNCIA 1</b>
----------------	--	---------------------

RISC	SITUACIÓ	FASE D'ACTIVACIÓ
Sismes	<p><b>*Segons la intensitat:</b></p> <ul style="list-style-type: none"> <li>-Sisme d'intensitat entre II i III-IV en comarques amb densitat de població alta o Zona A.</li> <li>-Sisme d'intensitat entre II-III i IV en comarques amb densitat de població mitjana o Zona B.</li> <li>-Sisme d'intensitat entre II i IV-V en comarques amb densitat de població baixa o Zona C.</li> </ul> <p><b>*Segons la percepció:</b></p> <ul style="list-style-type: none"> <li>-Sisme amb percepció àmplia en un o varis municipis.</li> <li>-Sisme amb percepció parcial en una o vàries comarques.</li> </ul>	PREALERTA
Sismes	<p><b>*Segons la intensitat:</b></p> <ul style="list-style-type: none"> <li>- Sisme d'intensitat entre IV i IV-V en comarques amb densitat de població alta o Zona A.</li> <li>- Sisme d'intensitat entre IV-V i V-VI en comarques amb densitat de població mitjana o Zona B.</li> <li>- Sisme d'intensitat entre V i VI-VII en comarques amb densitat de població baixa o Zona C.</li> </ul> <p><b>*Segons la percepció i dany:</b></p> <ul style="list-style-type: none"> <li>- Sisme amb percepció àmplia en una o vàries comarques.</li> <li>- Sisme amb entre 1 i 10 persones ferides lleus.</li> <li>- Sisme amb un o varis edificis amb danys no estructurals visibles.</li> </ul>	ALERTA

VERSÍO PÚBLICA

<b>Sismes</b>	<p><b>*Segons la intensitat:</b></p> <ul style="list-style-type: none"> <li>-Sisme d'intensitat entre V i VI-VII en comarques amb densitat de població alta o Zona A.</li> <li>-Sisme d'intensitat VI-VII en comarques amb densitat de població mitjana o Zona B.</li> <li>-Sisme d'intensitat entre VII i VII-VIII en comarques amb densitat de població baixa o Zona C.</li> </ul> <p><b>*Segons la percepció o dany:</b></p> <ul style="list-style-type: none"> <li>-Sisme amb entre 1 i 10 víctimes de qualsevol categoria.</li> <li>- Sisme amb entre 1 i 65 víctimes gresu o categoritzades com immediates.</li> <li>- Sisme amb entre 1 i 10 morts.</li> <li>- Sisme amb molts edificis amb danys no estructurals visibles.</li> <li>- Sisme amb varis edificis amb danys estructurals visibles.</li> <li>- Sisme amb fallada de les línies vitals a nivell local.</li> </ul>	<b>EMERGÈNCIA 1</b>
<b>Sismes</b>	<p><b>*Segons la intensitat:</b></p> <ul style="list-style-type: none"> <li>-Sisme d'intensitat superior a VII en comarques amb densitat de població alta o Zona A.</li> <li>-Sisme d'intensitat superior a VII-VIII en comarques amb densitat de població mitjana o Zona B.</li> <li>-Sisme d'intensitat superior a VIII en comarques amb densitat de població baixa o Zona C.</li> </ul> <p><b>*Segons la percepció o dany:</b></p> <ul style="list-style-type: none"> <li>-Sisme amb més de 10 víctimes de qualsevol categoria.</li> <li>-Sisme amb més de 6 víctimes greus o categoritzades com immediates.</li> <li>-Sisme amb més de 10 morts.</li> <li>-Sisme amb molts edificis amb danys estructurals visibles.</li> <li>-Sismes amb fallada de les línies vitals a nivell comarcal.</li> </ul>	<b>EMERGÈNCIA 2</b>

RISC	SITUACIÓ	FASE D'ACTIVACIÓ
Ventades	<ul style="list-style-type: none"> <li>- Previsió de ventades amb un SMP grau 2 a les comarques de densitat de població alta.</li> <li>- Previsió de ventades amb un SMP grau 3 a les comarques de densitat de població baixa.</li> </ul>	PREALERTA
Ventades	<ul style="list-style-type: none"> <li>- Previsió de ventades amb un SMP grau 3 a les comarques de densitat de població alta.</li> <li>- Previsió de ventades amb un SMP grau 4 a qualsevol comarca.</li> <li>- Previsió de ventades amb un SMP grau 5 a qualsevol comarca.</li> <li>- Previsió de ventades amb un SMP grau 6 a qualsevol comarca.</li> <li>- El vent està provocant danys poc importants d'abast territorial limitat.</li> </ul>	ALERTA
Ventades	<ul style="list-style-type: none"> <li>- El vent està provocant danys importants i amb un abast territorial extens.</li> </ul>	EMERGÈNCIA



## 7. Document 7. Cartografia bàsica i específica (per a cada risc)

---

Cartografia bàsica:

- » **Plànol del terme municipal.**

Cartografia específica:

Cartografia específica dels elements vulnerables.

- » **Plànol 1. Identificació del risc i d'infraestructures bàsiques i de suport a l'actuació**
- » **Plànol 2. Plànol de vulnerabilitat i protecció a la població**

En la cartografia es representen els recursos i les infraestructures de la llista adjunta, amb la simbologia i el color corresponents.

*(poseu la simbologia)*



DUPROCI



Capmany

PLÀNOL 01. PLÀNOL COMARCAL

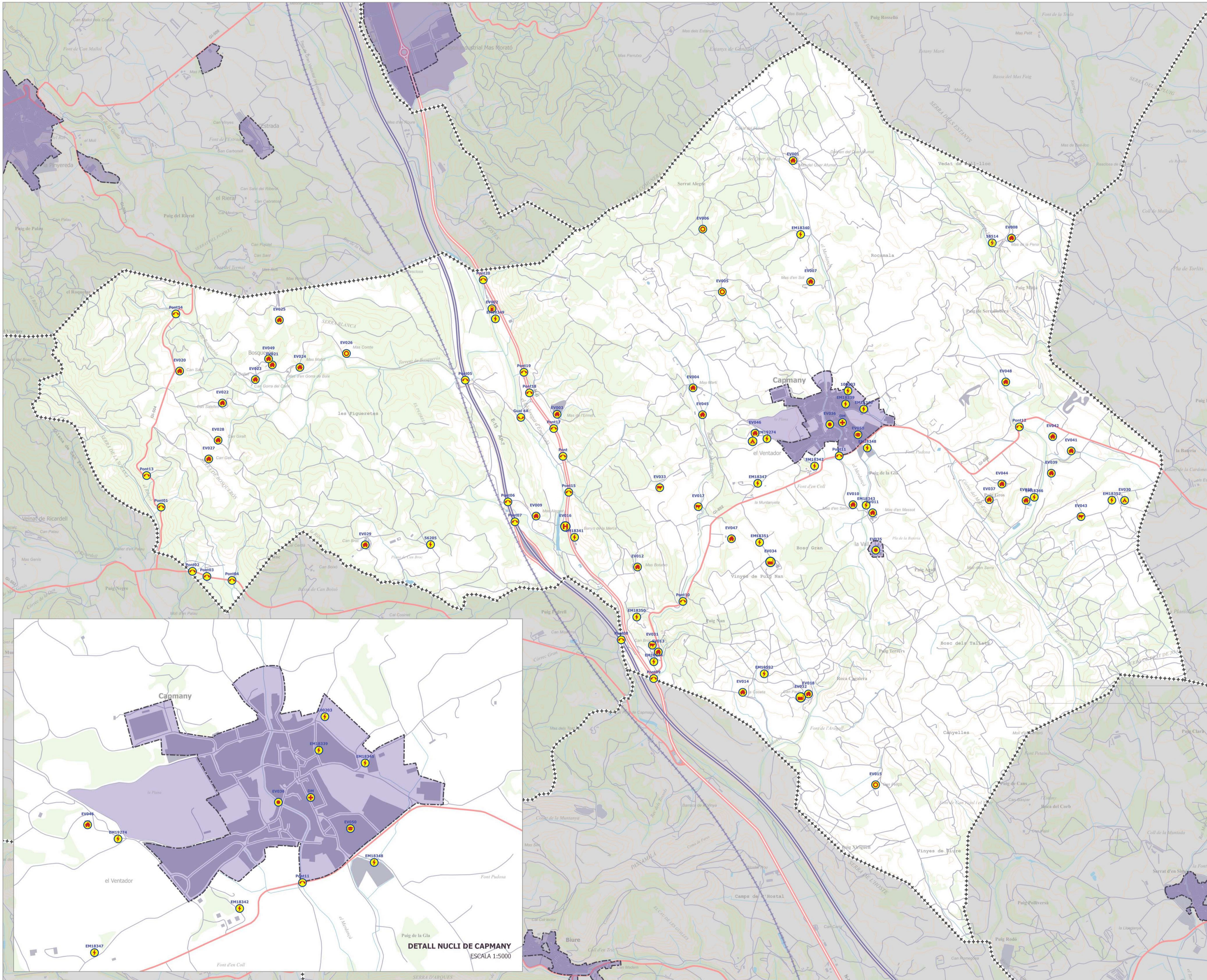
SEPTEMBRE 2017

Data Impressió: 2017-08-22



**ELEMENTS VULNERABLES**

-  Benzinera
-  Antena
-  Poligon. Fàbrica. Magatzem
-  Hotel. Turisme rural
-  Mas, Vivenda
-  Transformador
-  Camping. Casa de Colònies. Refugi. Zona d'acampada
-  Centre Emergències. Centre Mèdic. CAP
-  Centre educatiu
-  Granja. Explotació agrícola
-  Nucli urbà
-  Pont. Ecoducte
-  Urbanització. Residencial
-  Gual



DUPROCIM



**Capmany**

PLÀNOL: **PLÀNOL 02 ELEMENTS VULNERABLES**

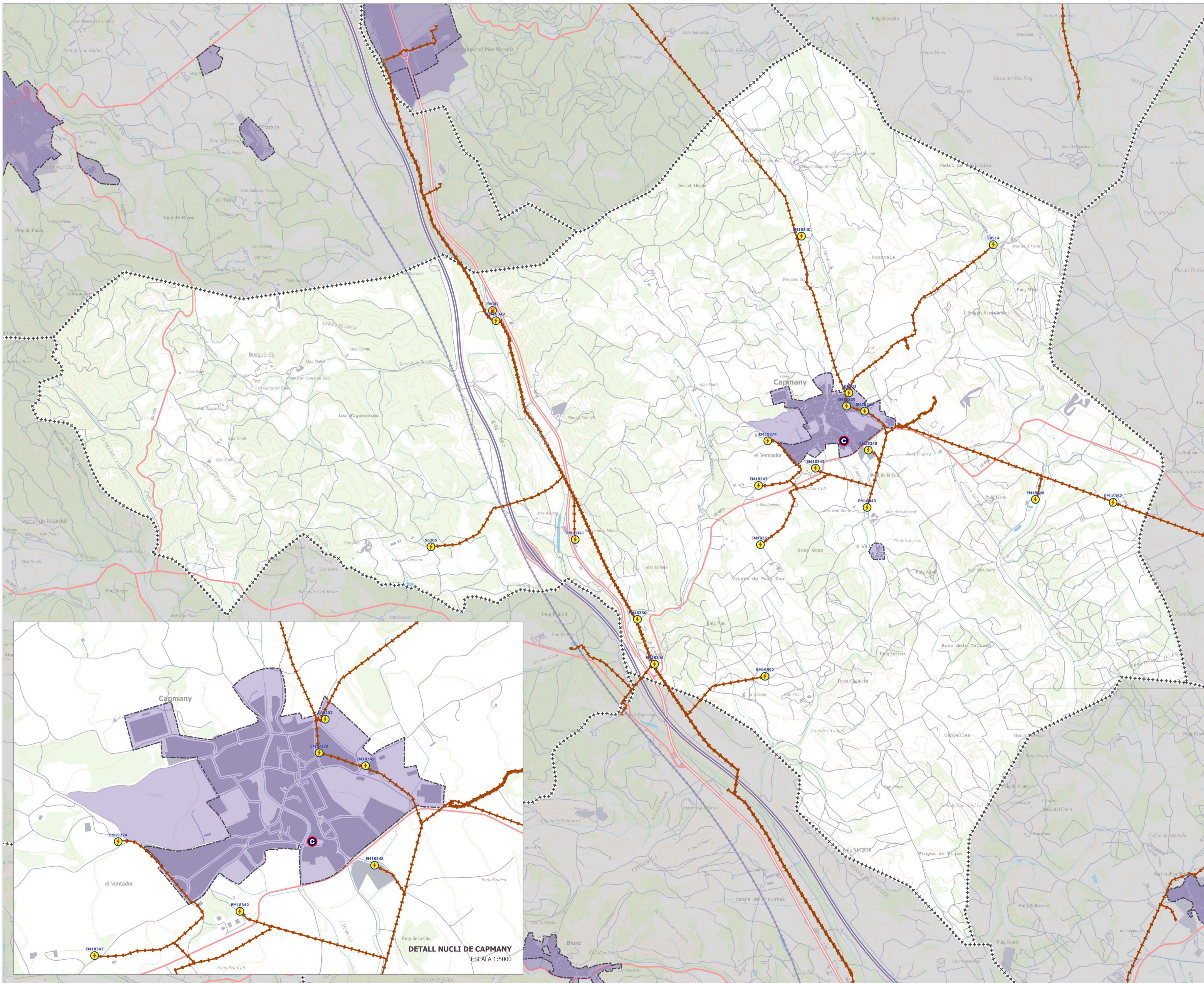
DATA: **SEPTEMBRE 2017**

Data Impressió: 2017-08-23



SERVEIS BÀSICS

- Benzineria
- ⚡ Transformador
- Ⓢ CECOPAL
- LÍNIA ELÈCTRICA



DUPROCIM



Capmany

PLÀNOL:

PLÀNOL 03. SERVEIS BÀSICS

DATA:

OCTUBRE 2017

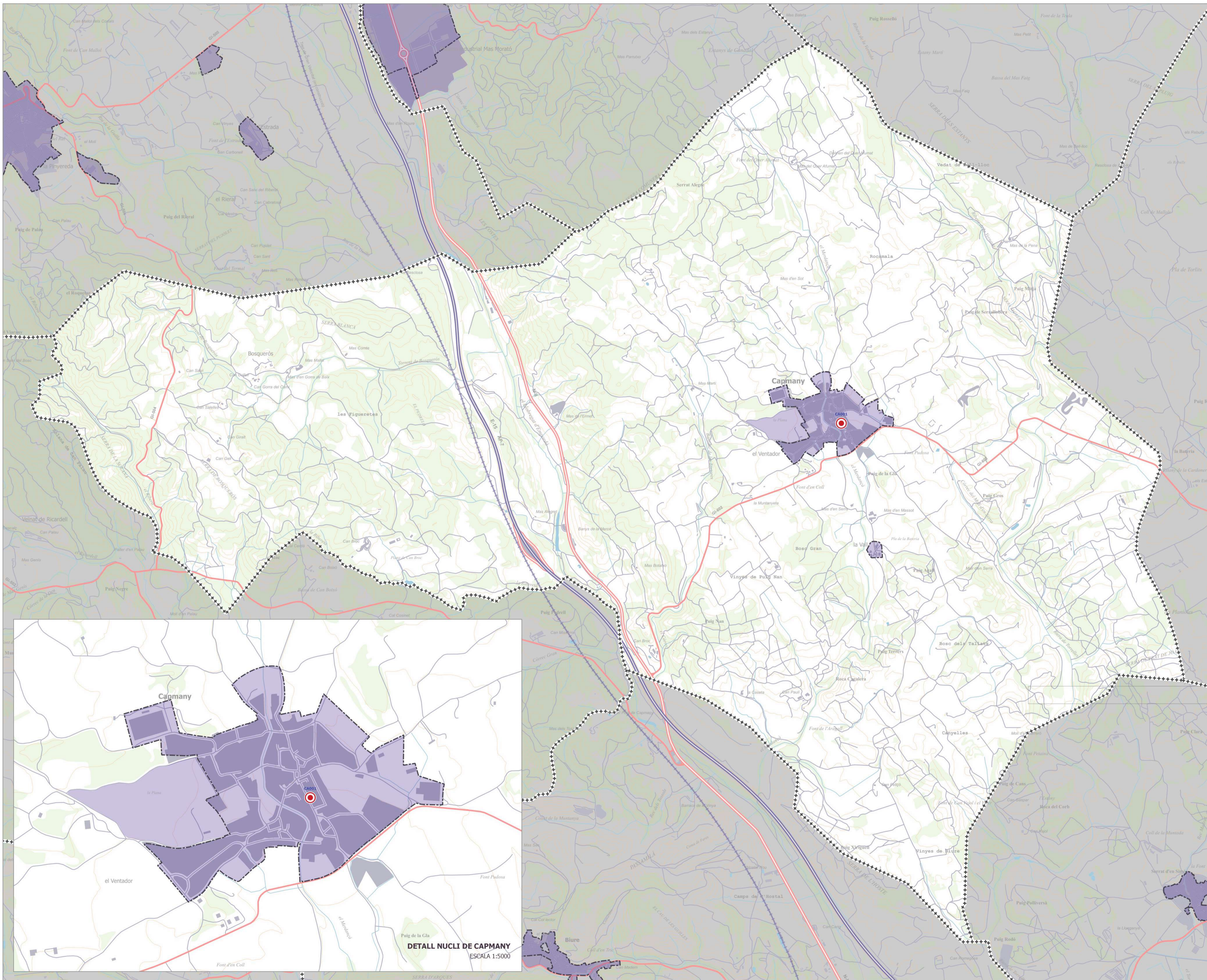
Data Impressió: 2017-10-09



DETALL NUCLI DE CAPMANY  
ESCALA 1:5000

CENTRES D'ACOLLIDA

● centre d'acollida



DUPROCIM



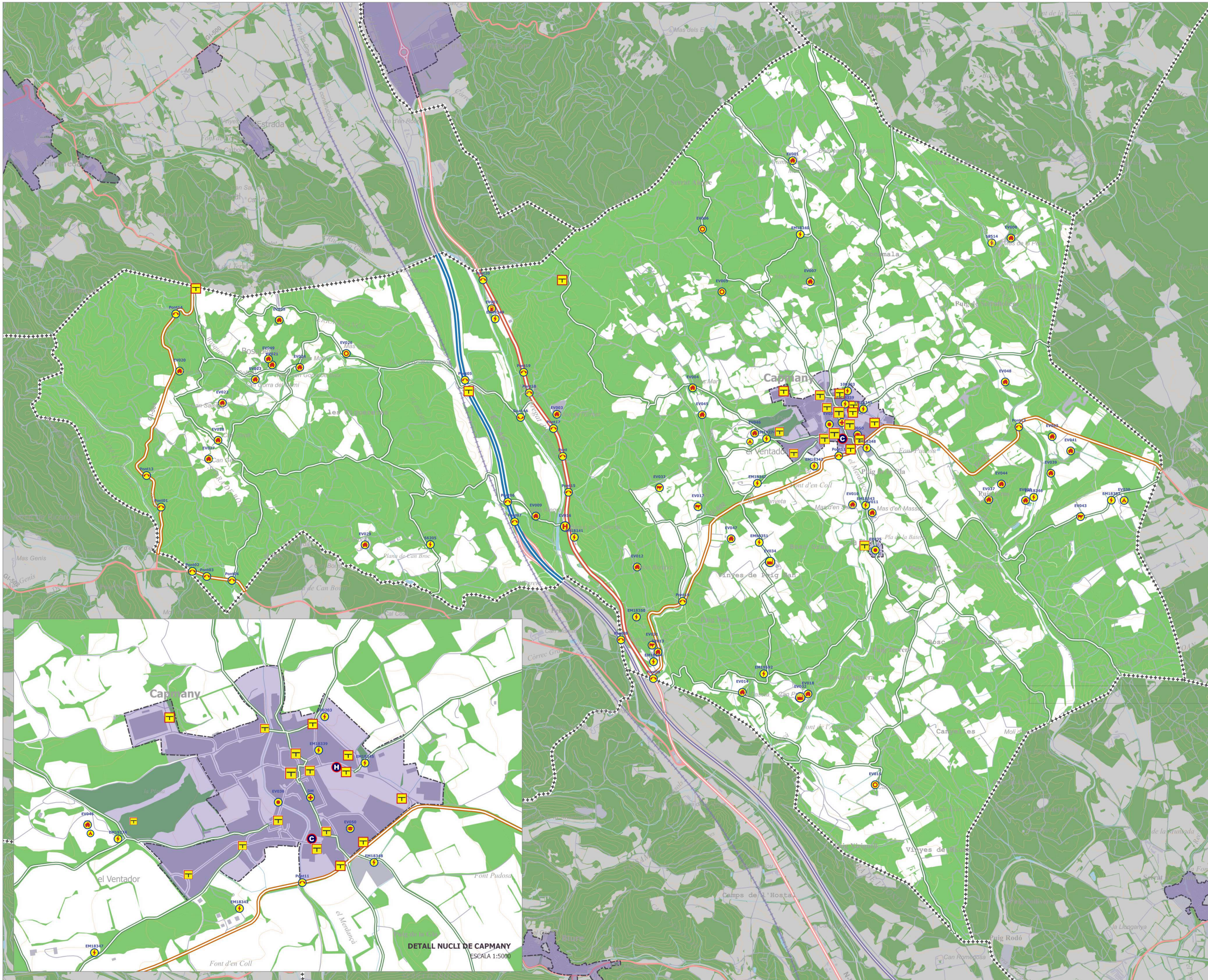
Capmany

PLÀNOL:  
PLÀNOL 04. CENTRES D'ACOLLIDA

DATA:  
OCTUBRE 2017

Data Impressió: 2018-01-19





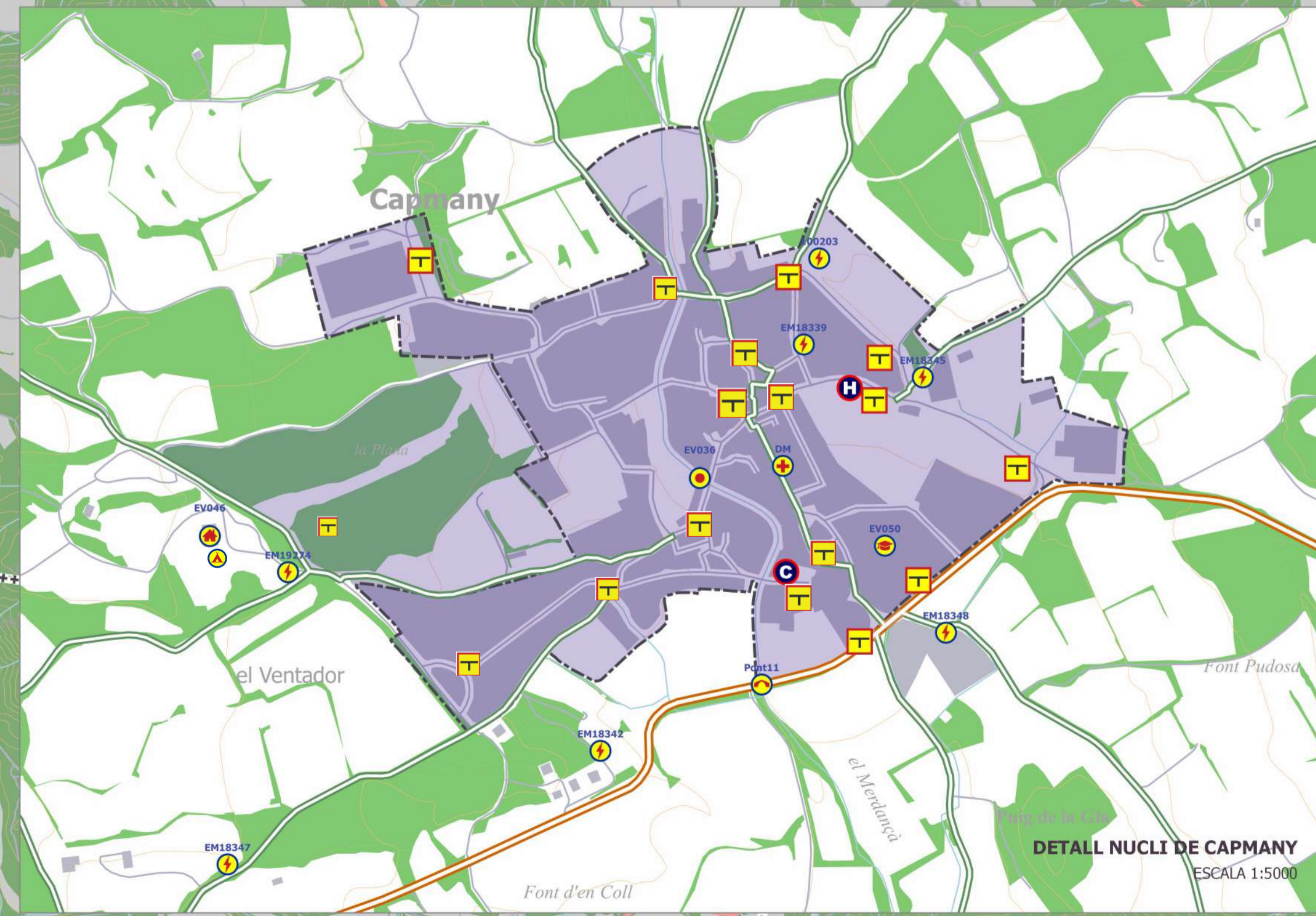
- ELEMENTS VULNERABLES**
- Benzinera
  - Antena
  - Poligon. Fàbrica. Magatzem
  - Hotel. Turisme rural
  - Mas, Vivenda
  - Transformador
  - Camping. Casa de Colònies. Refugi. Zona d'acampada
  - Centre Emergències. Centre Mèdic. CAP
  - Centre educatiu
  - Granja. Explotació agrícola
  - Nucli urbà
  - Pont. Ecoducte
  - Urbanització. Residencial
  - Gual

- INFRAESTRUCTURES DE SUPORT**
- HELIPORT
  - CECOPAL

- XARXA VIARIA**
- AUTOPISTA
  - CARRETERA NACIONAL
  - CARRETERA LOCAL
  - CAMINS PRINCIPALS

- ZONES FORESTALS**
- Zones forestals

- HIDRANTS**
- hidrants



**DETALL NUCLI DE CAPMANY**  
ESCALA 1:5000

**DUPROCIM**

**Capmany**

PLÀNOL:  
**PLÀNOL 05.1 ELEMENTS DE RISC. INFOCAT**

DATA:  
OCTUBRE 2017

0 450 900 m

Data Impressió: 2017-11-06

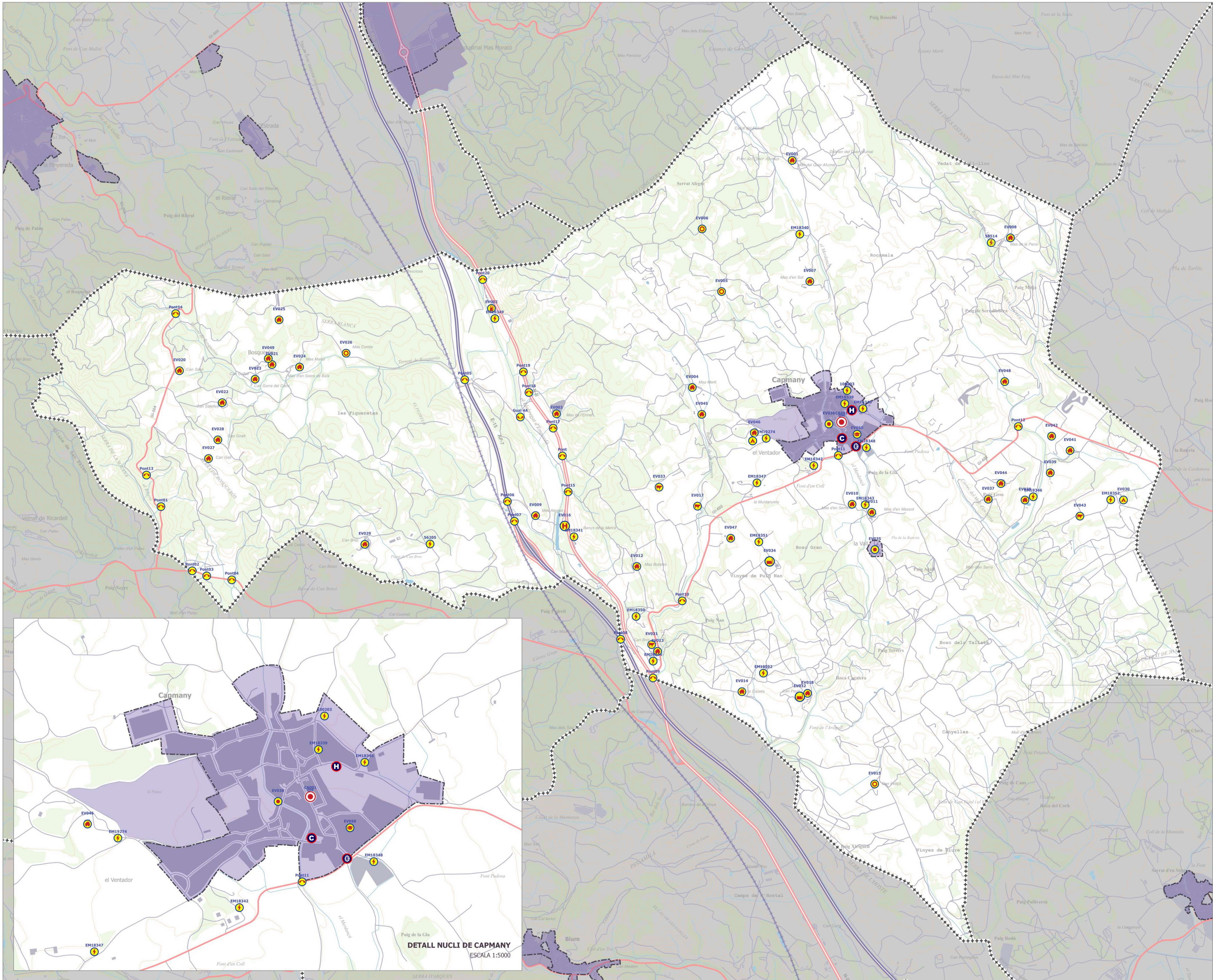
ELEMENTS VULNERABLES

-  Benzinera
-  Antena
-  Poligon. Fàbrica. Magatzem
-  Hotel. Turisme rural
-  Mas, Vivenda
-  Transformador
-  Camping. Casa de Colònies. Refugi. Zona d'acampada
-  Centre Emergències. Centre Mèdic. CAP
-  Centre educatiu
-  Granja. Explotació agrícola
-  Nucli urbà
-  Pont. Ecoducte
-  Urbanització. Residencial
-  Gual


CENTRES D'ACOLLIDA

INFRAESTRUCTURES DE SUPORT

-  HELIPORT
-  CECOPAL
-  ZONA COL.LOCACIÓ DE CADENES



**DETALL NUCLI DE CAPMANY**  
ESCALA 1:5000


**DUPROCIM** 

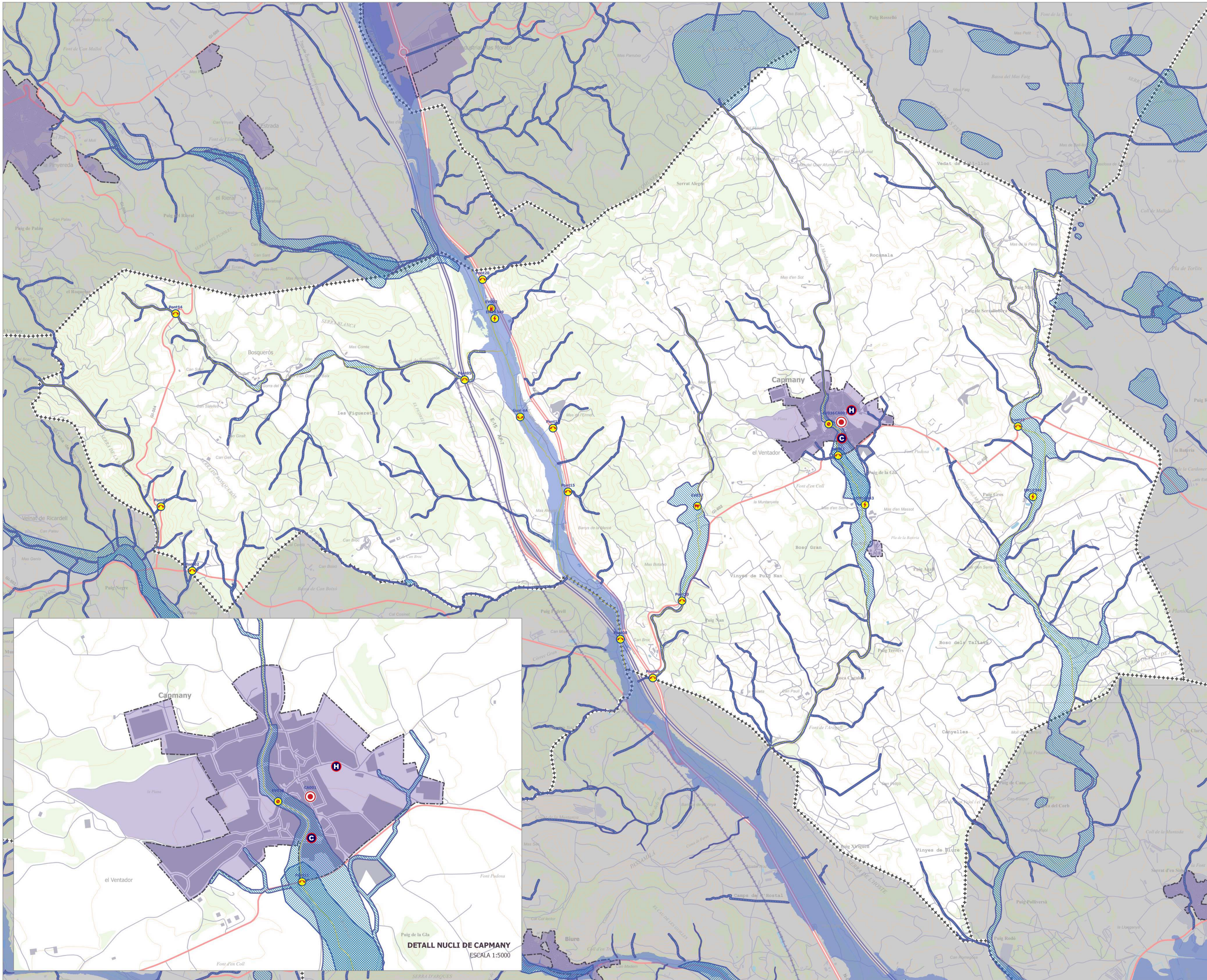
**Capmany**

PLÀNOL: **05.2 E. DE RISC SISMICAT, NEUCAT VENTCAT**

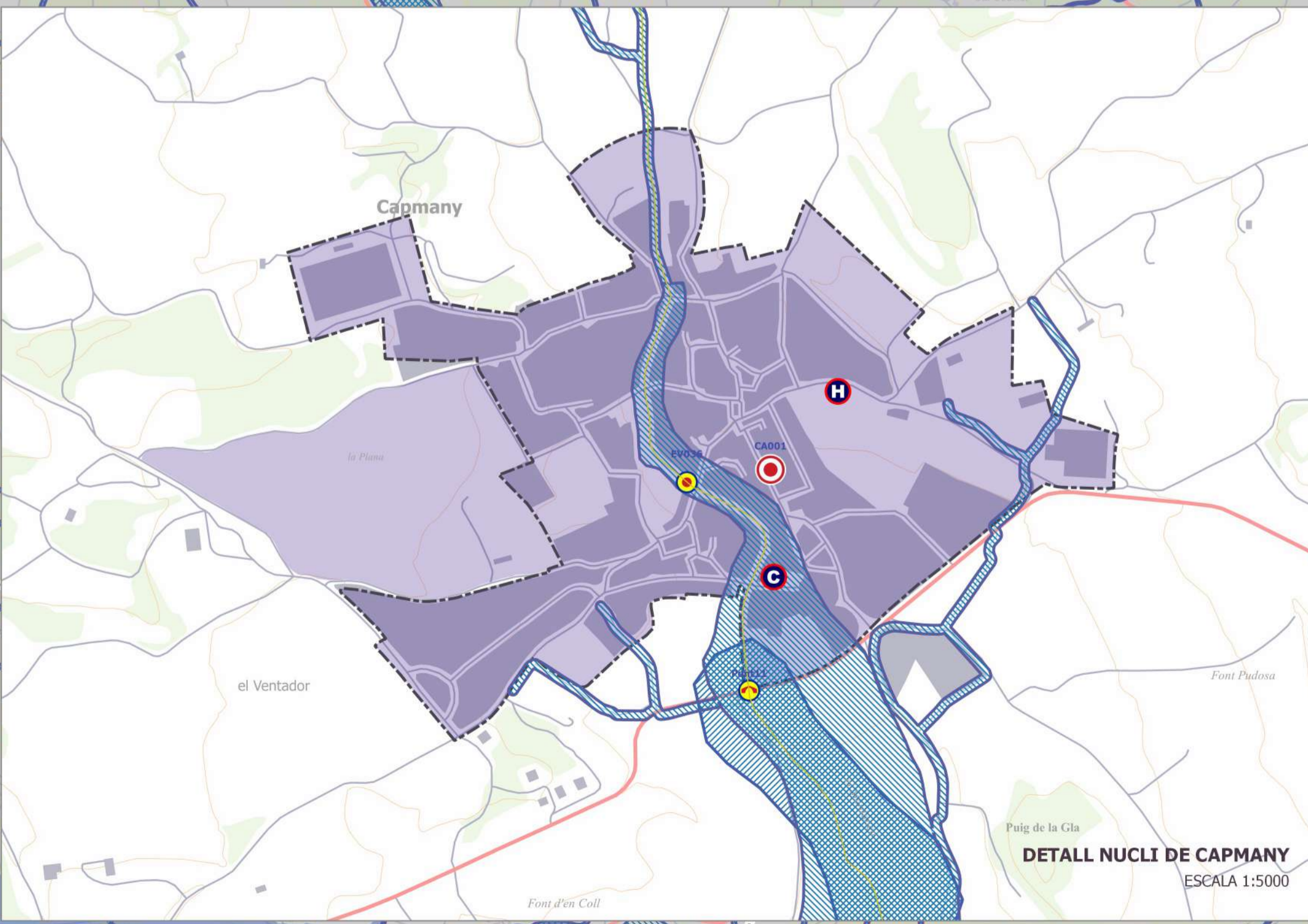
DATA: **GENER 2018**

Data Impressió: 2018-01-19





- ELEMENTS INUNCAT**
- Benzinera
  - Transformador
  - Granja. Explotació agrícola
  - Nucli urbà
  - Pont. Ecoducte
  - Gual
- Zones potencialment inundables (ACA)**  
 Zones potencialment inundables (INUNCAT)  
 Període de retorn 500 anys
- INFRAESTRUCTURES DE SUPORT**
- HELIPORT
  - CECOPAL



**DUPROCI**

**Capmany**

PLÀNOL:  
**PLÀNOL 5.3 ELEMENTS DE RISC. INUNCAT**

DATA:  
 GENER 2018

0 450 900 m

Data Impressió: 2018-01-19





**ELEMENTS VULNERABLES**

**ELEMENTS TRANSCAT**

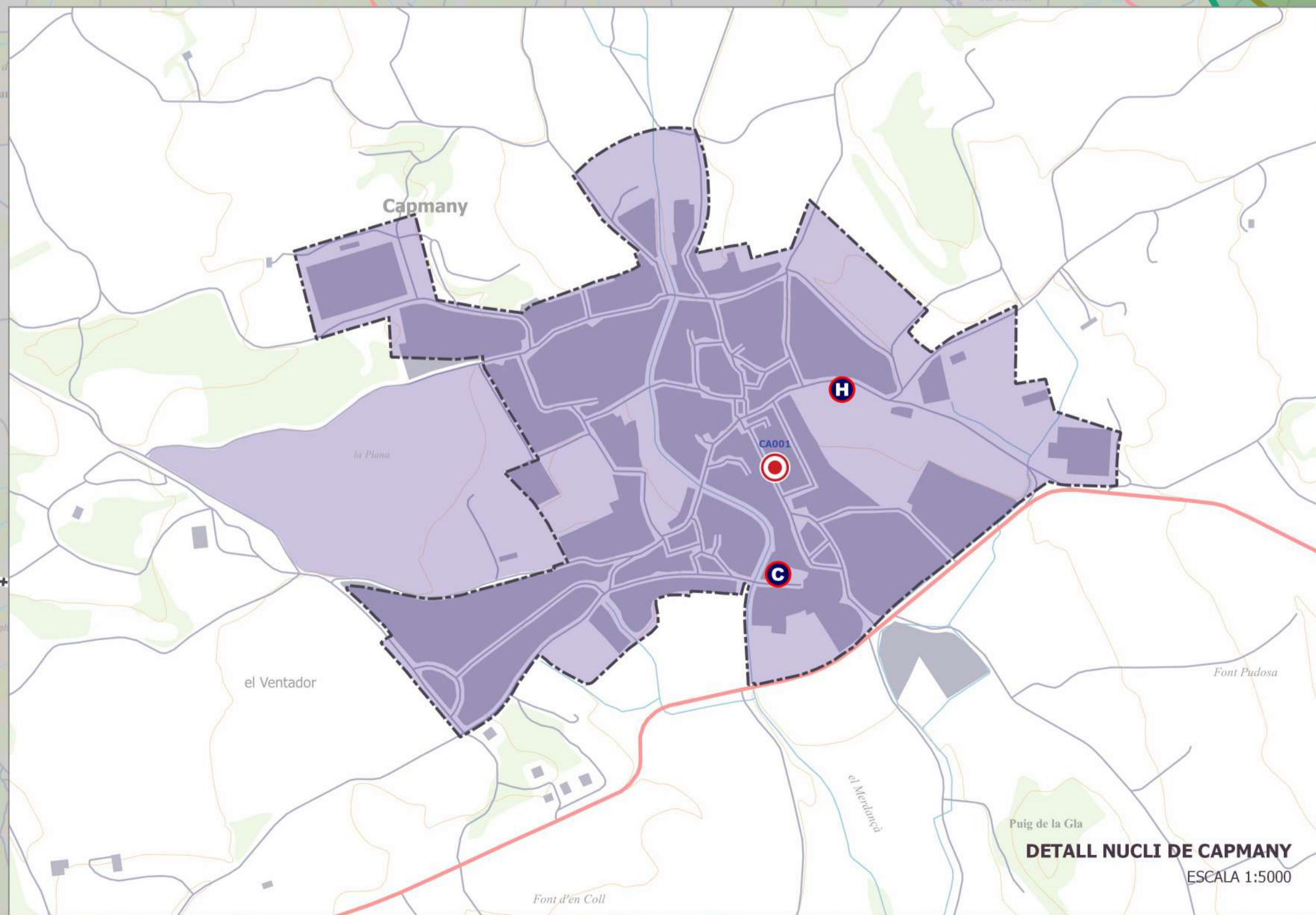
- Benzinera
- Antena
- Poligon. Fàbrica. Magatzem
- Hotel. Turisme rural
- Mas, Vivenda
- Transformador
- Granja. Explotació agrícola
- Pont. Ecoducte
- Gual

- FRANJA TRANSCAT AP7
- FRANJA TRANSCAT TREN
- FRANJA TRANSCAT CARRETERES

**INFRAESTRUCTURES DE SUPORT**

- HELIPORT
- CECOPAL

- CENTRES D'ACOLLIDA



DUPROCIM

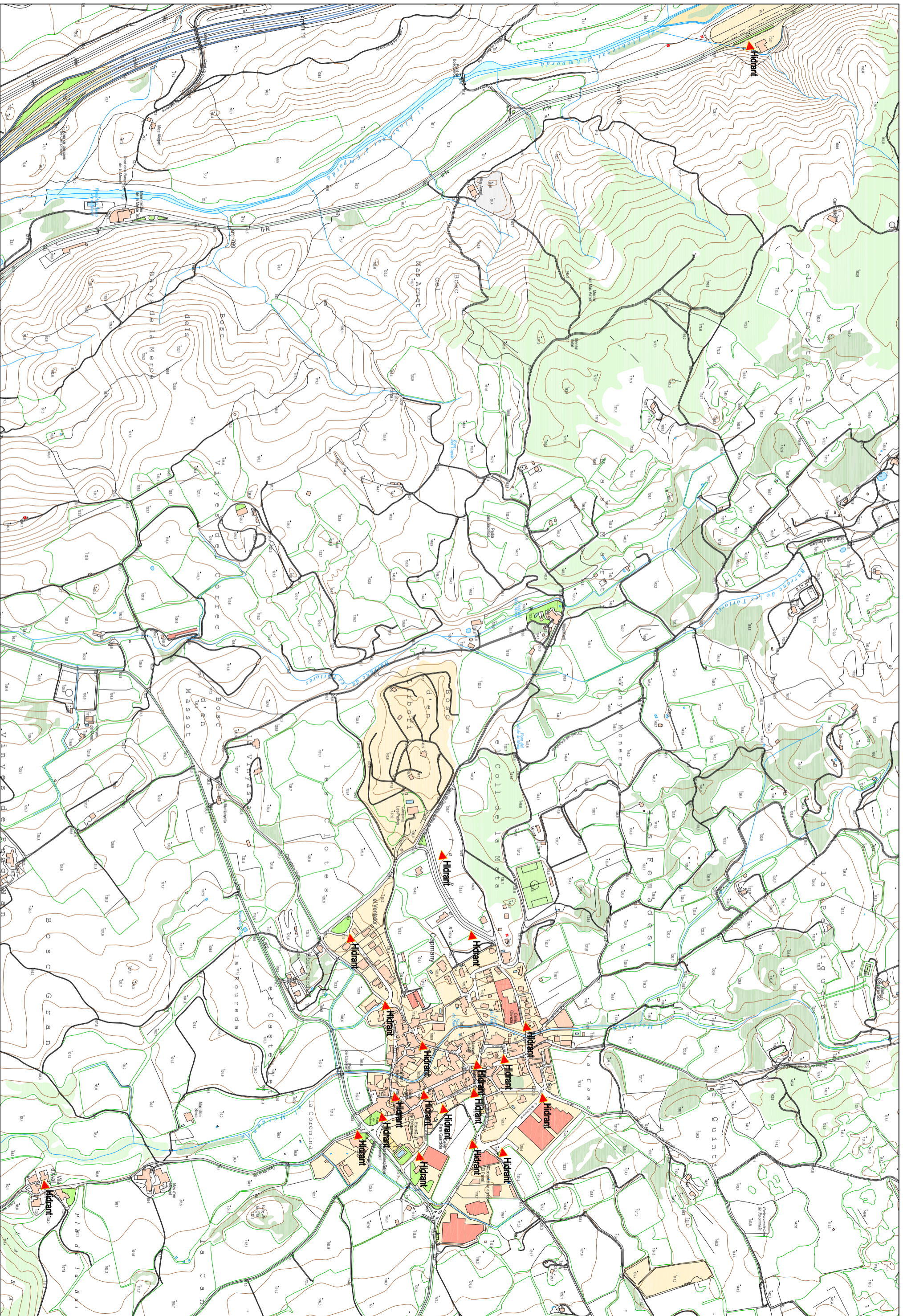


**Capmany**

PLÀNOL: **PLÀNOL 05.4 ELEMENTS DE RISC. TRANSCAT**

DATA: **GENER 2018**





TITULAR: AJUNTAMENT DE CAPMANY  
 LICENCIAT EN CIÈNCIES AMBIENTALS: MARCEL PUJOLÀ CUSTOJA COL. 1.028  
 TÍTOL DEL PROJECTE: DOCUMENT ÚNIC DE PROTECCIÓ MUNICIPAL CAPMANY  
 ESCALAS: 0 80 160 240 m  
 1/8.000  
 GRÀFICS  
 NOM DEL PLÀNOL: HIDRANTS  
 DATA: NOVENBRE 2022  
 NIT FLYER: 000000000000  
 PLÀNOL NÚM: 6  
 C/MADEU SURRIA, 3  
 17133 ESPOLLA  
 93 51 11 11 11  
[ajuntament@espolla.cat](mailto:ajuntament@espolla.cat)