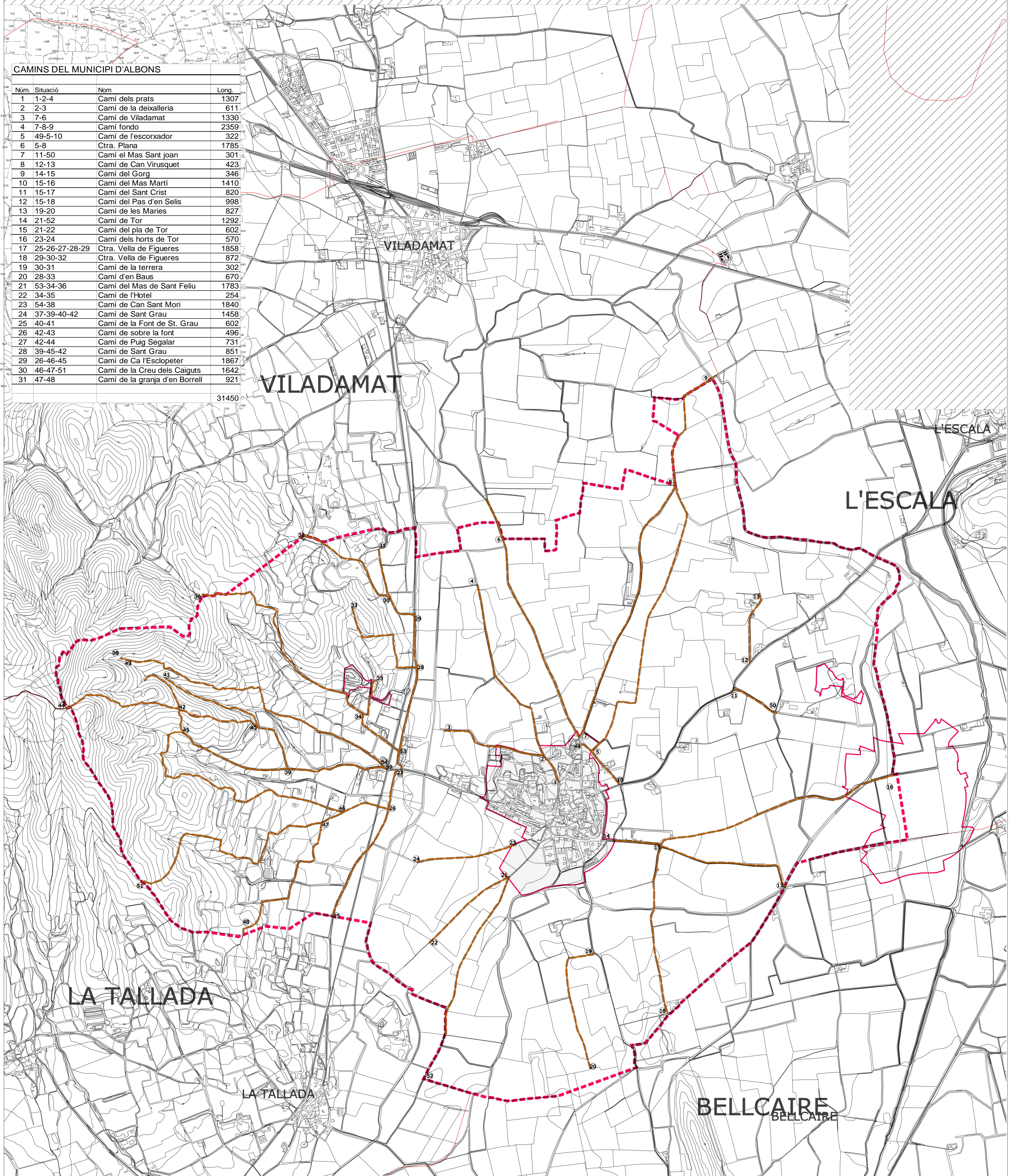
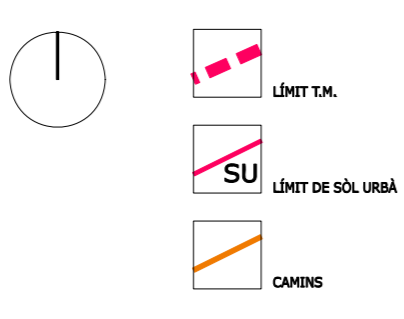
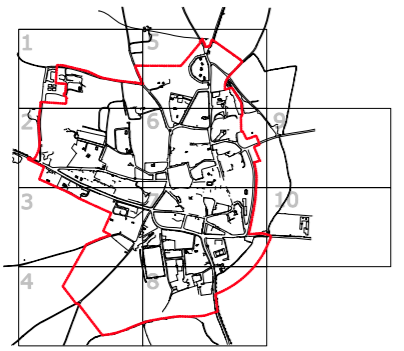


CAMINS DEL MUNICIPI D'ALBONS

Núm.	Situació	Nom	Long.
1	1-2-4	Camí dels prats	1307
2	2-3	Camí de la deixalleria	611
3	7-6	Camí de Viladamat	1330
4	7-8-9	Camí fondo	2359
5	49-5-10	Camí de l'escorxador	322
6	5-8	Ctra. Plana	1785
7	11-50	Camí el Mas Sant Joan	301
8	12-13	Camí de Can Virusquet	423
9	14-15	Camí del Gorg	346
10	15-16	Camí del Mas Martí	1410
11	15-17	Camí del Sant Crist	820
12	15-18	Camí del Pas d'en Selis	998
13	19-20	Camí de les Maries	827
14	21-52	Camí de Tor	1292
15	21-22	Camí del pla de Tor	602
16	23-24	Camí dels horts de Tor	570
17	25-26-27-28-29	Ctra. Vella de Figueres	1858
18	29-30-32	Ctra. Vella de Figueres	872
19	30-31	Camí de la terrera	302
20	28-33	Camí d'en Baus	670
21	53-34-36	Camí del Mas de Sant Feliu	1783
22	34-35	Camí de l'Hotel	254
23	54-38	Camí de Can Sant Mori	1840
24	37-39-40-42	Camí de Sant Grau	1458
25	40-41	Camí de la Font de St. Grau	602
26	42-43	Camí de sobre la font	496
27	42-44	Camí de Puig Segalar	731
28	39-45-42	Camí de Sant Grau	851
29	26-46-45	Camí de Ca l'Esclopeter	1867
30	46-47-51	Camí de la Creu dels Caiguts	1642
31	47-48	Camí de la granja d'en Borrell	921



Redactors,
Gerard Carreras Comas, Arquitecte
Bernat Masó Carrió, Arquitecte tècnic



JULIOL 2008
DIN A1
ESCALA: 1/10000
DIN A3
ESCALA: 1/20000

PLA D'ORDENACIÓ URBANÍSTICA MUNICIPAL
REVISIÓ I ADAPTACIÓ DE LES NORMES SUBSIDIÀRIES
USOS DEL SÒL URBÀ I URBANITZABLE



AJUNTAMENT D'ALBONS
ESTRUCTURA TERRITORI
XARXA CAMINS

290-32-1-090-03-090-04-14
290-32-1-090-03-110-04-15
290-32-1-090-03-110-04-16
290-32-1-090-03-110-04-17