

DADES I INDICADORS DELS DIVERSOS CENTRES EDUCATIUS DE LA PROVÍNCIA DE GIRONA

INFORME ESTADÍSTIC DE LA SITUACIÓ EDUCATIVA DEL TERRITORI

DIPUTACIÓ DE GIRONA

Laura Garolera Boix

Servei de Cooperació Cultural - Àrea d'Educació

2019-2020



ÍNDEX

1. INTRODUCCIÓ.....	2
2. DEMOGRAFIA	3
3. CENTRES EDUCATIUS DE LA PROVÍNCIA DE GIRONA	4
3.1. DISTRIBUCIÓ DELS CENTRES EDUCATIUS	4
3.2. CENTRES EDUCATIUS PER COMARQUES	6
4. ALUMNAT	21
4.1. DISTRIBUCIÓ DE L'ALUMNAT.....	21
4.2. NOMBRE D'ALUMNES PER COMARQUES	22
5. DETALL DELS BATXILLERATS I DELS CICLES FORMATIUS.....	26
6. DETALL DE LES ZONES ESCOLARS RURALS	31
7. DETALL DELS CENTRES DE MÀXIMA COMPLEXITAT	35
8. DETALL DELS CENTRES D'ADULTS.....	40
9. DETALL DELS ALTRES CENTRES.....	60
9.1. ESCOLES DE MÚSICA.....	60
9.2. ESCOLES DE DANSA.....	61
10. CONCLUSIÓ	62
ANNEX	63



1. INTRODUCCIÓ

Amb la corporació constituïda el passat mes d'agost, la Diputació de Girona ha continuat al servei dels ajuntaments amb ganes d'iniciar noves polítiques culturals i d'establir col·laboracions amb agents del territori que puguin ajudar els municipis de la demarcació en el seu desenvolupament cultural. Tanmateix, tota nova estratègia ha de néixer del coneixement previ del context en què es vol treballar i és per això que des del Servei de Cooperació Cultural i Educació es va demanar als diferents ajuntaments de la província de Girona que responguessin una enquesta entorn dels centres educatius i es va realitzar aquest estudi.

A partir de la suma de les respostes dels ajuntaments i de les dades extretes de la direcció dels Serveis Territorials d'Educació, del XIFRA i d'altres, s'ha pogut fer un recull i un informe de la situació actual dels municipis de la demarcació i de les principals necessitats d'acció i de suport. Tot plegat, procurant visualitzar la realitat del territori.

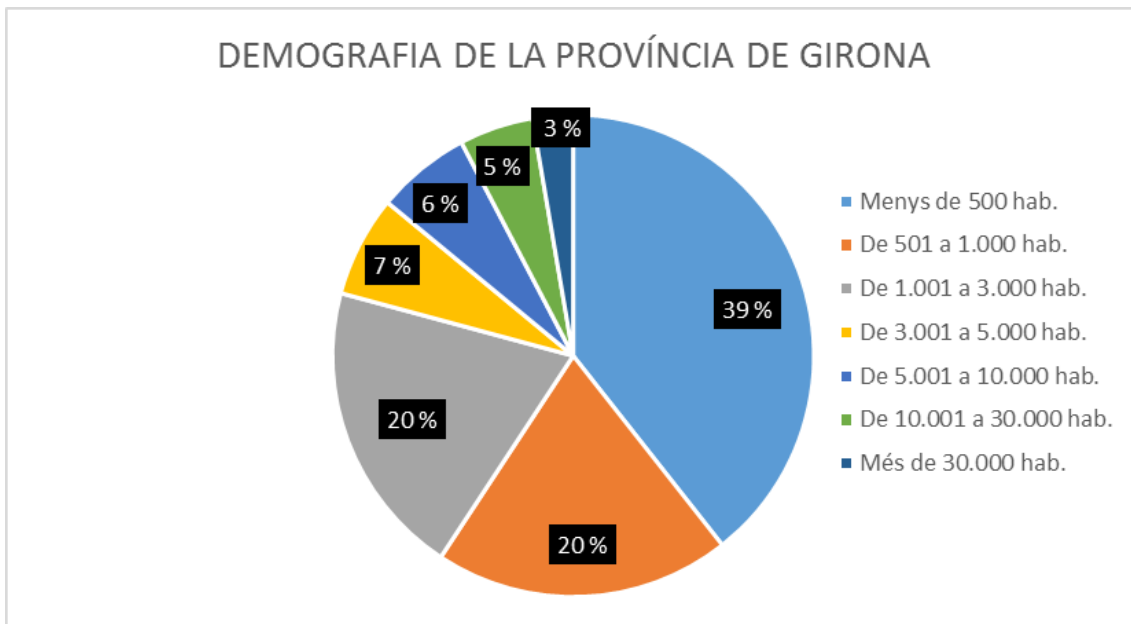
L'objectiu principal de l'estudi ha estat analitzar les dades educatives disponibles en l'àmbit provincial per tal d'elaborar diversos indicadors i poder fer visible la situació dels diferents centres educatius de cada comarca (l'Alt Empordà, el Baix Empordà, la Cerdanya, la Garrotxa, el Gironès, el Pla de l'Estany, el Ripollès i la Selva).

L'estudi s'ha dividit en diferents blocs: per començar, un apartat introductori amb la demografia del territori; seguidament, s'ha plasmat la distribució dels centres educatius de la província de Girona i el nombre d'alumnes; a continuació, i de forma detallada, s'ha aportat informació concreta dels batxillerats i els cicles formatius, dels centres de les zones escolars rurals (ZER), dels centres de màxima complexitat, dels centres d'adults, de les escoles de música i de les escoles de dansa.

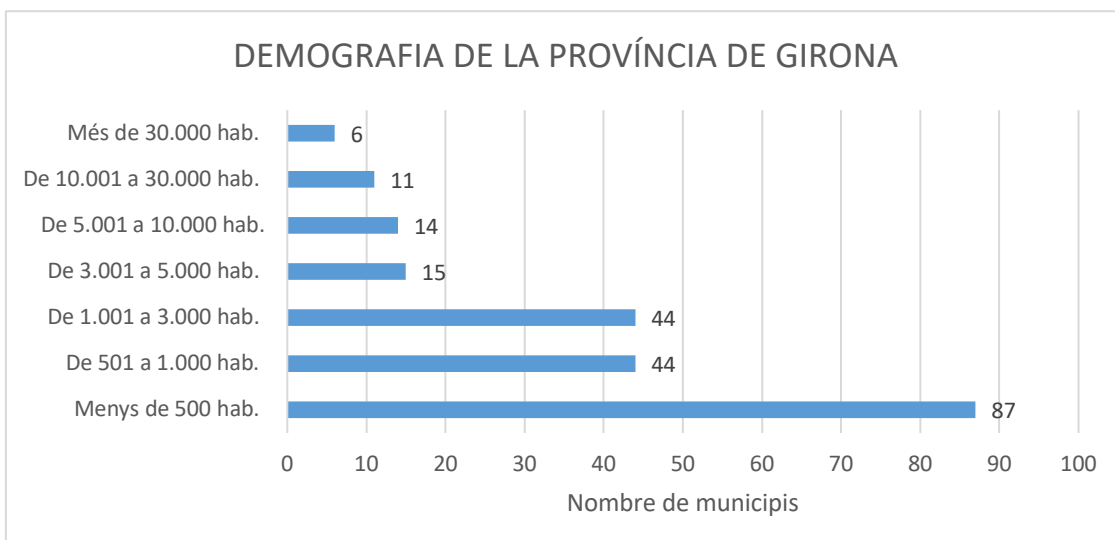
Finalment, s'ha fet una valoració de les necessitats o barreres que hi ha a l'entorn dels diversos centres i, a més a més, s'han annexat les fitxes tècniques creades pel XIFRA amb la síntesi municipal de cadascun dels municipis.

2. DEMOGRAFIA

El territori de la província de Girona engloba municipis de demografies molt diverses. Dels 221 municipis, 89 (el 39 %) són de menys de 500 habitants, 44 (el 20 %) són de 501 a 1.000 habitants, 44 més (un altre 20 %) són de 1.001 a 3.000 habitants, 15 (el 7 %) són de 3.001 a 5.000 habitants, 14 (el 6 %) són de 5.001 a 10.000 habitants, 11 (el 5 %) són de 10.001 a 30.000 habitants i, finalment, 6 (el 3 %) són de més de 30.000 habitants.



GRÀFIC 1: *Demografia de la província de Girona.*

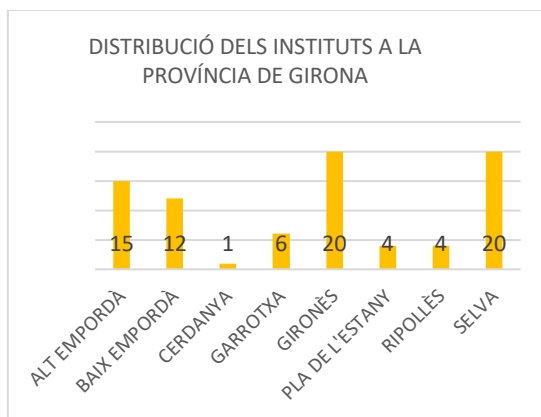


GRÀFIC 2: *Distribució dels 221 municipis de la província de Girona segons la seva demografia.*

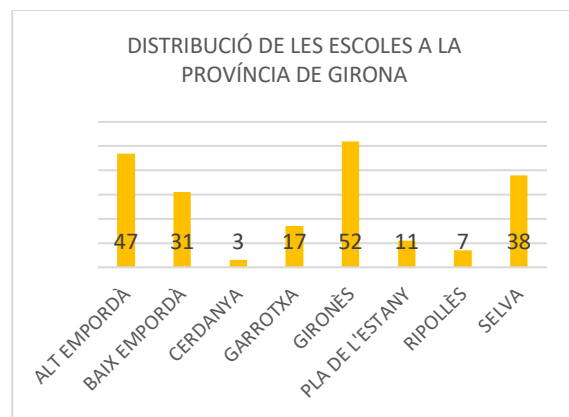
3. CENTRES EDUCATIUS DE LA PROVÍNCIA DE GIRONA

L'apartat següent es divideix en dues parts: la primera mostra la distribució dels diferents centres educatius (instituts, escoles públiques, ZER, centres concertats, llars d'infants, escoles d'adults, escoles de música, escoles de dansa, centres de capacitació agrària i de justícia juvenil i, finalment, centres privats) al territori de la província de Girona, i la segona detalla la distribució dels centres educatius de cada comarca.

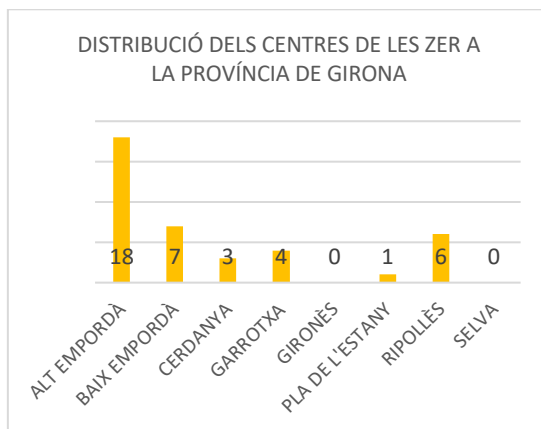
3.1. DISTRIBUCIÓ DELS CENTRES EDUCATIUS



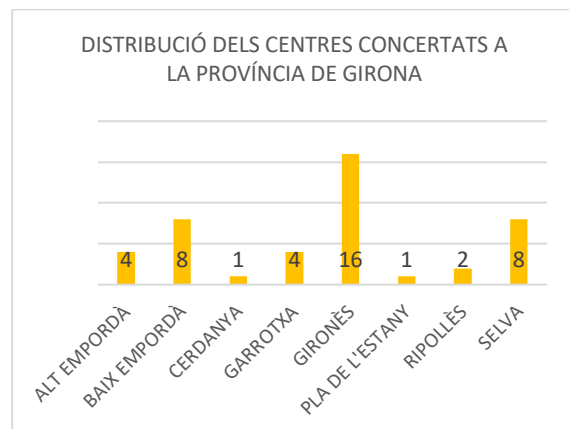
GRÀFIC 3: Distribució per comarques dels 82 instituts de la província de Girona.



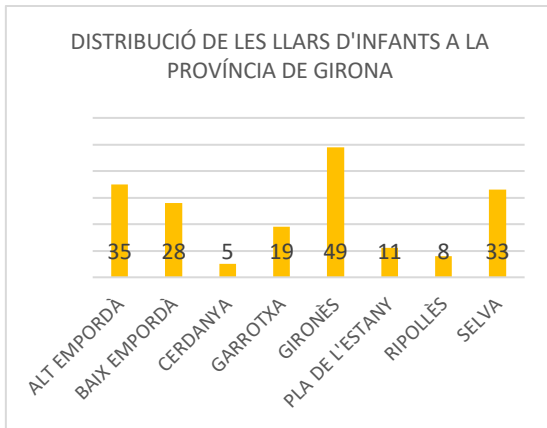
GRÀFIC 4: Distribució per comarques de les 206 escoles públiques (se n'exclouen les ZER) de la província de Girona.



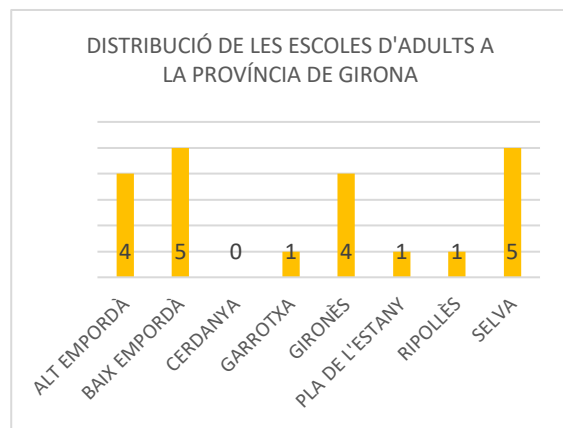
GRÀFIC 5: Distribució per comarques dels 39 centres de ZER de la província de Girona.



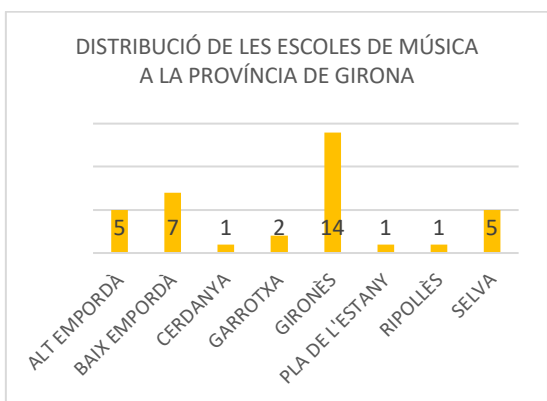
GRÀFIC 6: Distribució per comarques dels 44 centres concertats de la província de Girona.



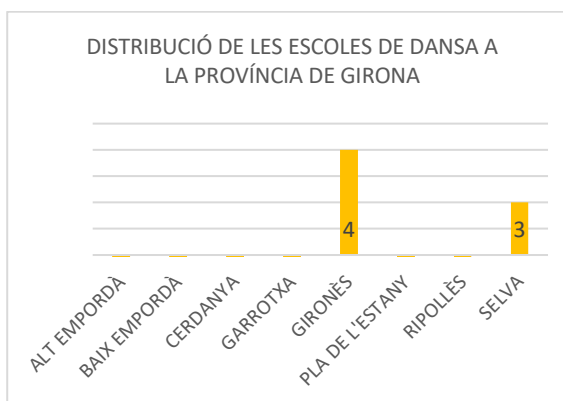
GRÀFIC 7: Distribució per comarques de les 188 llars d'infants de la província de Girona.



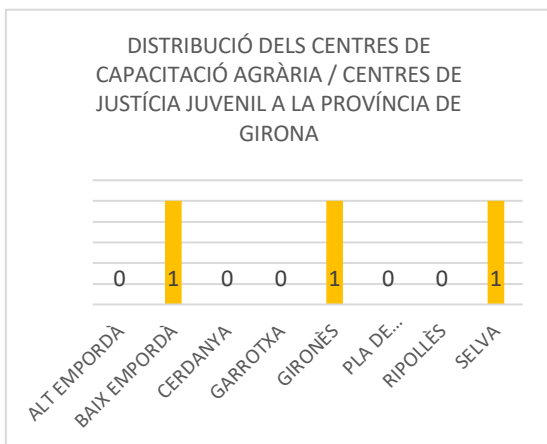
GRÀFIC 8: Distribució per comarques dels 21 centres d'adults de la província de Girona.



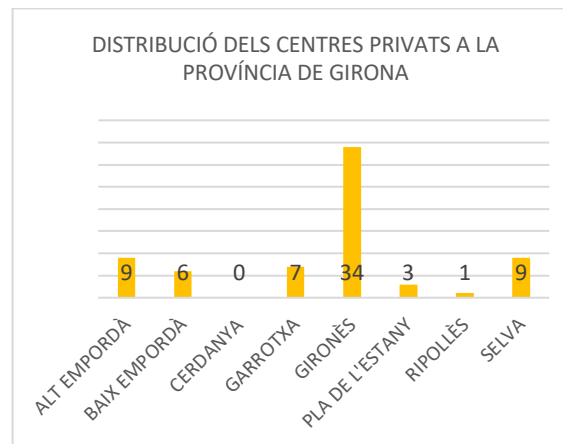
GRÀFIC 9: Distribució per comarques de les 36 escoles de música de la província de Girona.



GRÀFIC 10: Distribució per comarques de les 7 escoles de dansa de la província de Girona.



GRÀFIC 11: Distribució per comarques dels 3 centres de capacitació agrària / centres de justícia juvenil de la província de Girona.



GRÀFIC 12: Distribució per comarques dels 69 centres privats de la província de Girona.



3.2. CENTRES EDUCATIUS PER COMARQUES

Per cada comarca –l'Alt Empordà, el Baix Empordà, la Cerdanya, la Garrotxa, el Gironès, el Pla de l'Estany, el Ripollès i la Selva– s'han creat diversos indicadors: primerament, taules amb la relació dels centres educatius que hi ha a cada municipi; seguidament, resums gràfics amb el total de cadascun dels tipus de centres, i, finalment, gràfics amb una divisió per percentatges del total dels centres. Totes les dades s'han obtingut de la direcció dels Serveis Territorials d'Educació i de les enquestes.

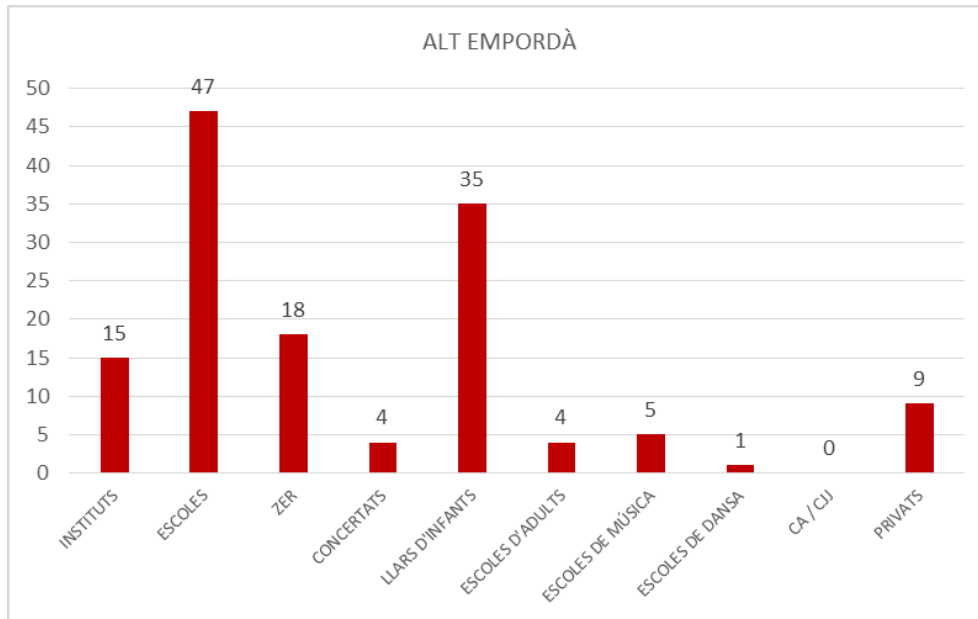
COMARCA DE L'ALT EMPORDÀ

<i>MUNICIPI</i>	<i>Instituts</i>	<i>Escoles</i>	<i>Concertats</i>	<i>ZER</i>	<i>Llars d'infants</i>	<i>Altres</i>	<i>Privats</i>
Agullana	0	0	0	1	1	0	0
Albanyà	0	1	0	0	0	0	0
Armentera, l'	0	1	0	0	1	0	0
Avinyonet de Puigventós	0	1	0	0	1	0	0
Bàscaia	0	1	0	0	1	0	0
Biure	0	0	0	1	0	0	0
Boadella i les Escaules	0	0	0	1	0	0	0
Borrassà	0	1	0	0	0	0	0
Cabanelles	0	0	0	0	0	0	0
Cabanes	0	1	0	0	0	0	0
Cadaqués	1	1	0	0	1	0	0
Cantallops	0	0	0	0	0	0	0
Capmany	0	0	0	1	0	0	0
Castelló d'Empúries	1	2	0	0	1	0	0
Cistella	0	0	0	1	0	0	0
Colera	0	0	0	1	0	0	0
Darnius	0	0	0	1	0	0	0
Empuriabrava	1	1	0	0	0	0	0
Escala, l'	1	2	0	0	1	1	0
Espolla	0	0	0	1	0	0	0
Far d'Empordà, el	0	1	0	0	0	0	0
Figueres	6	10	3	0	7	7	9
Fortià	0	1	0	0	0	0	0
Garrigàs	0	0	0	1	0	0	0
Garriguella	0	1	0	0	1	0	0
Jonquera, la	1	1	0	0	1	1	0
Lladó	0	1	0	0	1	0	0
Llançà	1	1	0	0	1	0	0
Llers	0	1	0	0	1	0	0
Maçanet de Cabrenys	0	0	0	1	1	0	0
Masarac	0	0	0	0	0	0	0

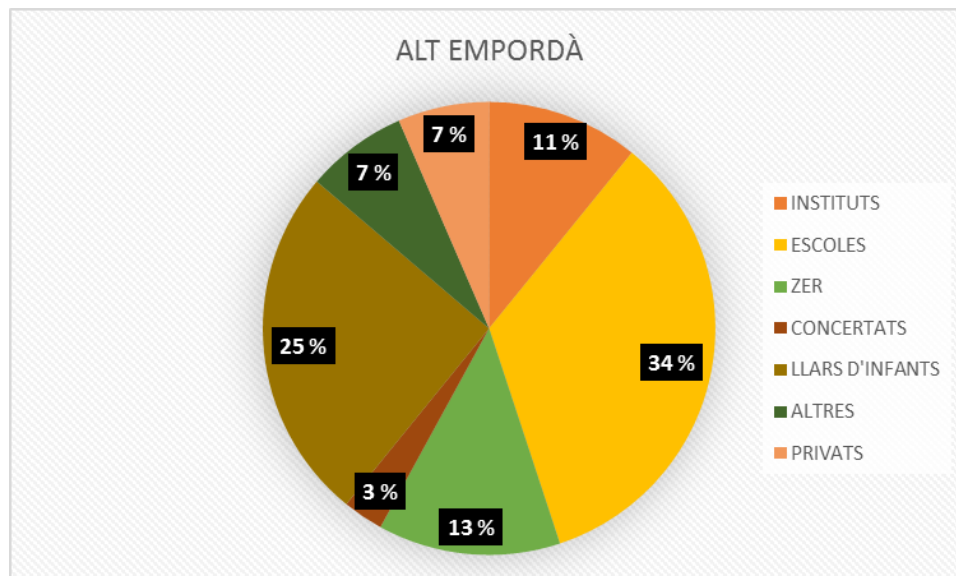


Mollet de Peralada	0	0	0	0	0	0	0
Navata	0	1	0	0	1	0	0
Ordís	0	1	0	0	1	0	0
Palau de Santa Eulàlia	0	0	0	0	0	0	0
Palau-saverdera	0	1	0	0	1	0	0
Pau	0	1	0	0	0	0	0
Pedret i Marzà	0	0	0	0	0	0	0
Peralada	0	1	0	0	1	0	0
Pont de Molins	0	0	0	1	0	0	0
Pontós	0	0	0	0	0	0	0
Port de la Selva, el	0	0	0	1	0	0	0
Portbou	0	1	0	0	1	0	0
Rabós	0	0	0	0	0	0	0
Riumors	0	0	0	0	1	0	0
Roses	2	4	1	0	3	1	0
Sant Climent Sescebes	0	0	0	1	0	0	0
Sant Llorenç de la Muga	0	0	0	0	0	0	0
Sant Miquel de Fluvià	0	1	0	0	1	0	0
Sant Mori	0	0	0	0	0	0	0
Sant Pere Pescador	0	1	0	0	1	0	0
Santa Llogaia d'Àlguema	0	0	0	0	0	0	0
Saus, Camallera i Llampaiés	0	0	0	1	1	0	0
Selva de Mar, la	0	0	0	0	0	0	0
Siurana	0	0	0	0	0	0	0
Terrades	0	0	0	0	0	0	0
Torroella de Fluvià	0	0	0	0	0	0	0
Vajol, la	0	0	0	0	0	0	0
Ventalló	0	0	0	1	1	0	0
Vilabertran	0	1	0	0	0	0	0
Viladamat	0	0	0	1	0	0	0
Vilafant	1	3	0	0	1	0	0
Vilajuïga	0	1	0	0	1	0	0
Vilamacolum	0	0	0	1	0	0	0
Vilamalla	0	1	0	0	0	0	0
Vilamaniscle	0	0	0	0	0	0	0
Vilanant	0	0	0	1	0	0	0
Vila-sacra	0	0	0	0	0	0	0
Vilaür	0	0	0	0	0	0	0
TOTAL	15	47	4	18	35	10	9

TAULA 1: Distribució per tipus de centre i municipi dels centres educatius de la comarca de l'Alt Empordà.



GRÀFIC 13: Distribució per tipus de centre dels centres educatius de la comarca de l'Alt Empordà.



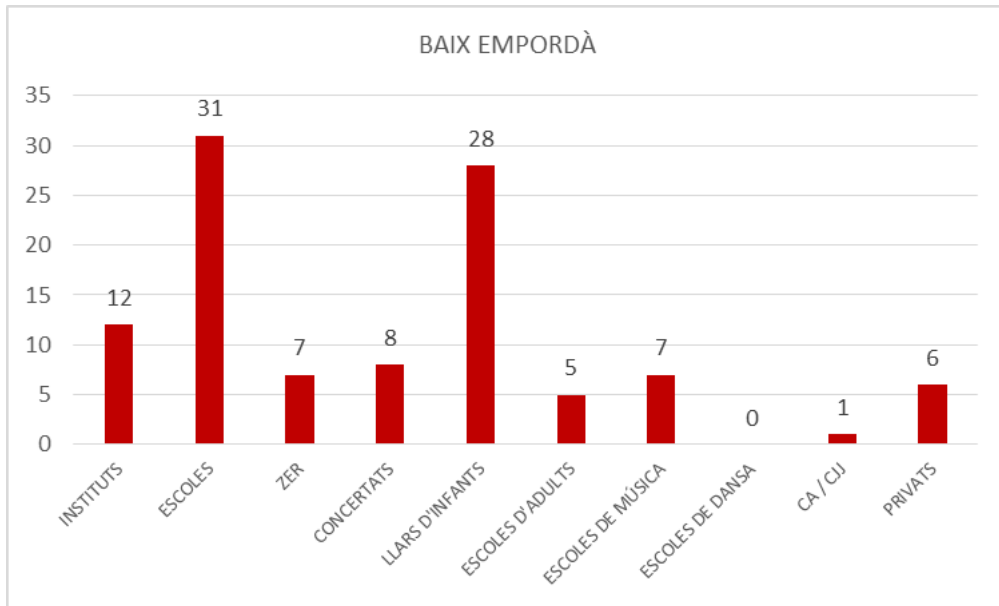
GRÀFIC 14: Del total de centres de la comarca de l'Alt Empordà, un 11 % són instituts, un 34 % escoles públiques, un 3 % centres concertats, un 13 % ZER, un 25 % llars d'infants, un 7 % altres i un 7 % centres privats.



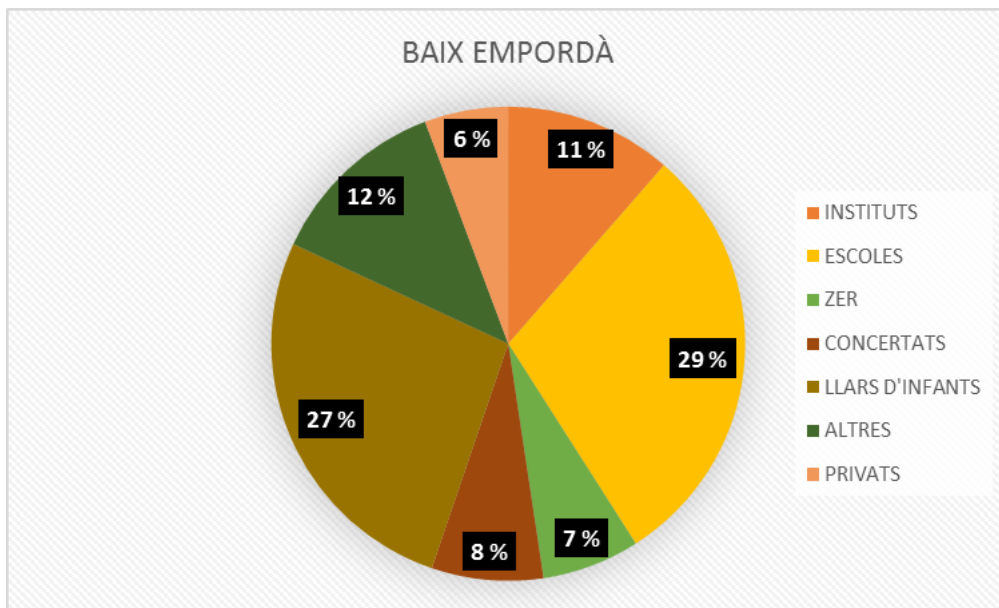
COMARCA DEL BAIX EMPORDÀ

MUNICIPI	Instituts	Escoles	Concertats	ZER	Llars d'infants	Altres	Privats
Albons	0	0	0	1	0	0	0
Begur	0	1	0	0	1	0	0
Belcaire d'Empordà	0	0	0	1	1	0	0
Bisbal d'Empordà, la	1	3	1	0	2	0	0
Calonge i Sant Antoni	1	3	0	0	2	1	0
Castell d'Aro	1	1	0	0	1	1	0
Colomers	0	0	0	0	0	0	0
Corçà	0	1	0	0	1	0	0
Cruïlles, Monells i Sant Sadurní de l'Heura	0	0	0	2	1	1	0
Esclanyà	0	1	0	0	0	0	0
Estartit, l'	0	1	0	0	1	0	0
Foixà	0	0	0	0	0	0	0
Fontanilles	0	0	0	0	0	0	0
Forallac	0	0	0	0	0	0	0
Garrigoles	0	0	0	0	0	0	0
Gualta	0	0	0	0	0	0	0
Jafre	0	0	0	0	0	0	0
Mont-ras	0	1	0	0	1	0	0
Palafrugell	3	4	3	0	5	4	4
Palamós	1	3	2	0	1	1	0
Palau-sator	0	0	0	0	0	0	0
Pals	0	1	0	0	1	0	0
Parlavà	0	0	0	0	1	0	0
Pera, la	0	0	0	1	0	0	0
Platja d'Aro	0	2	0	0	0	1	0
Regencós	0	0	0	0	0	0	0
Rupià	0	0	0	0	0	0	0
Sant Feliu de Guíxols	3	4	1	0	2	2	0
Sant Joan de Palamós	0	0	0	0	1	0	1
Santa Cristina d'Aro	0	1	0	0	1	1	0
Serra de Daró	0	0	0	0	0	0	0
Tallada d'Empordà, la	0	0	0	0	0	0	0
Torrent	0	0	0	0	0	0	0
Torroella de Montgrí	1	1	1	0	2	2	1
Ullà	0	0	0	1	0	0	0
Ullastret	0	0	0	1	1	0	0
Ultramort	0	0	0	0	0	0	0
Vall-llobrega	0	1	0	0	1	0	0
Verges	1	1	0	0	1	0	0
Vilopriu	0	1	0	0	0	0	0
Vulpellac	0	1		0	0	0	0
TOTAL	12	31	8	7	28	13	6

TAULA 2: Distribució per tipus de centre i municipi dels centres educatius de la comarca del Baix Empordà.



GRÀFIC 15: Distribució per tipus de centre dels centres educatius de la comarca del Baix Empordà.

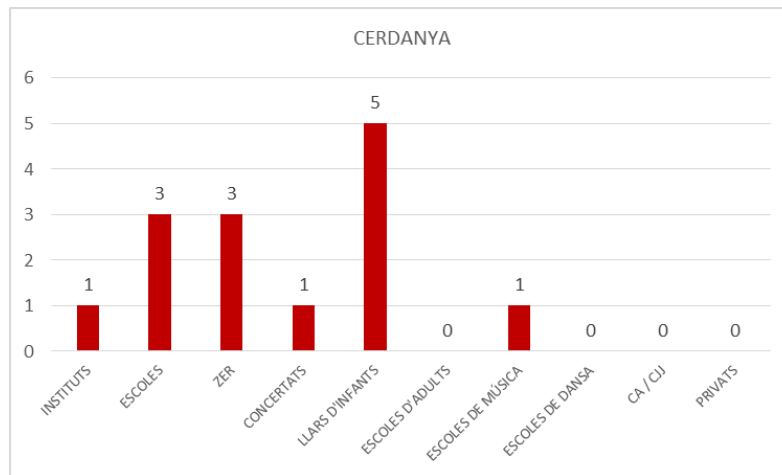


GRÀFIC 16: Del total de centres de la comarca del Baix Empordà, un 11 % són instituts, un 29 % escoles públiques, un 8 % centres concertats, un 7 % ZER, un 27 % llars d'infants, un 12 % altres i un 6 % centres privats.

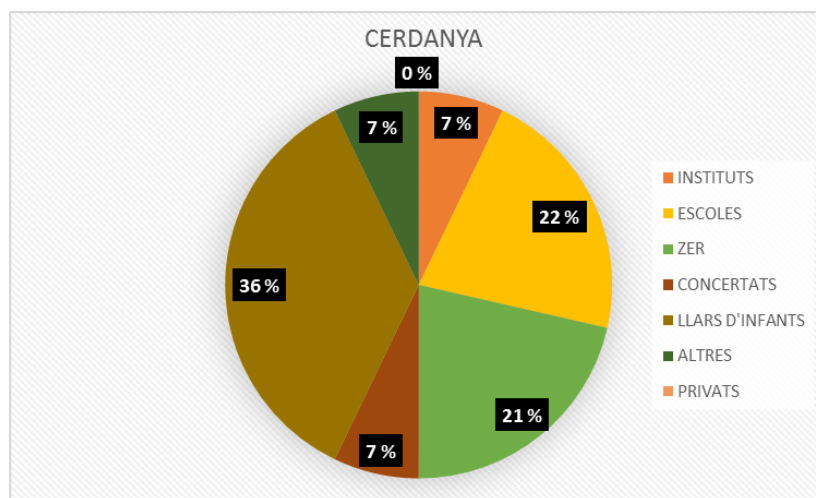
COMARCA DE LA CERDANYA

MUNICIPI	Instituts	Escoles	Concertats	ZER	Llars d'infants	Altres	Privats
Alp	0	1	0	0	1	0	0
Bolvir	0	0	0	1	1	0	0
Das	0	0	0	0	0	0	0
Fontanals de Cerdanya	0	0	0	0	0	0	0
Ger	0	0	0	1	1	0	0
Guils de Cerdanya	0	0	0	0	0	0	0
Isòvol	0	0	0	0	0	0	0
Llívia	0	0	0	1	0	0	0
Meranges	0	0	0	0	0	0	0
Puigcerdà	1	2	1	0	2	1	0
Urús	0	0	0	0	0	0	0
TOTAL	1	3	1	3	5	1	0

TAULA 3: Distribució per tipus de centre i municipi dels centres educatius de la comarca de la Cerdanya.



GRÀFIC 17: Distribució per tipus de centre dels centres educatius de la comarca de la Cerdanya.



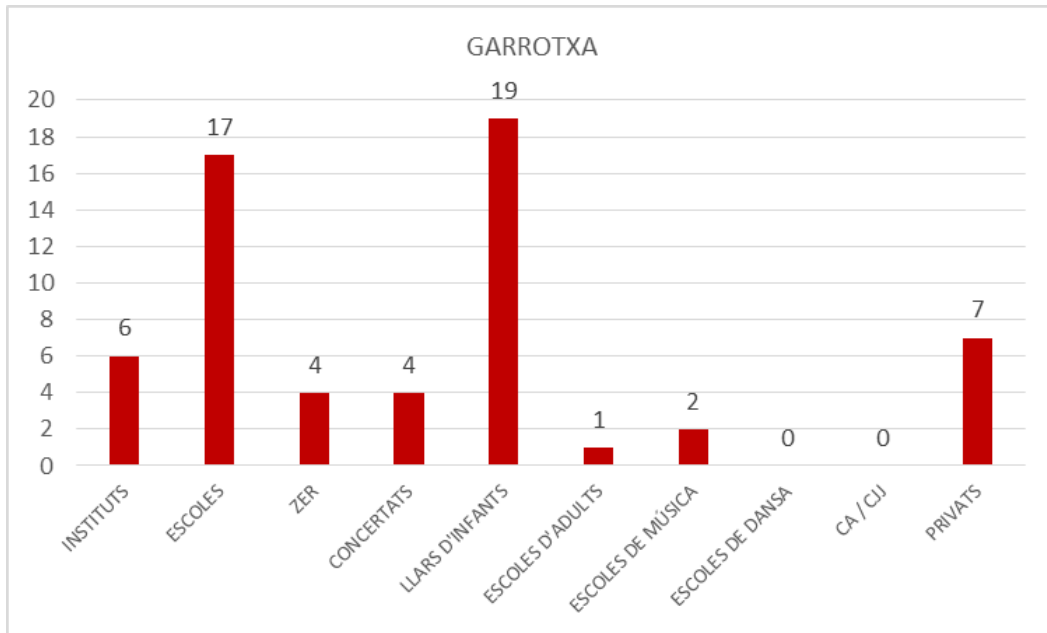
GRÀFIC 18: Del total de centres de la comarca de la Cerdanya, un 7 % són instituts, un 22 % escoles públiques, un 7 % centres concertats, un 21 % ZER, un 36 % llars d'infants, un 7 % altres i no hi ha centres privats.



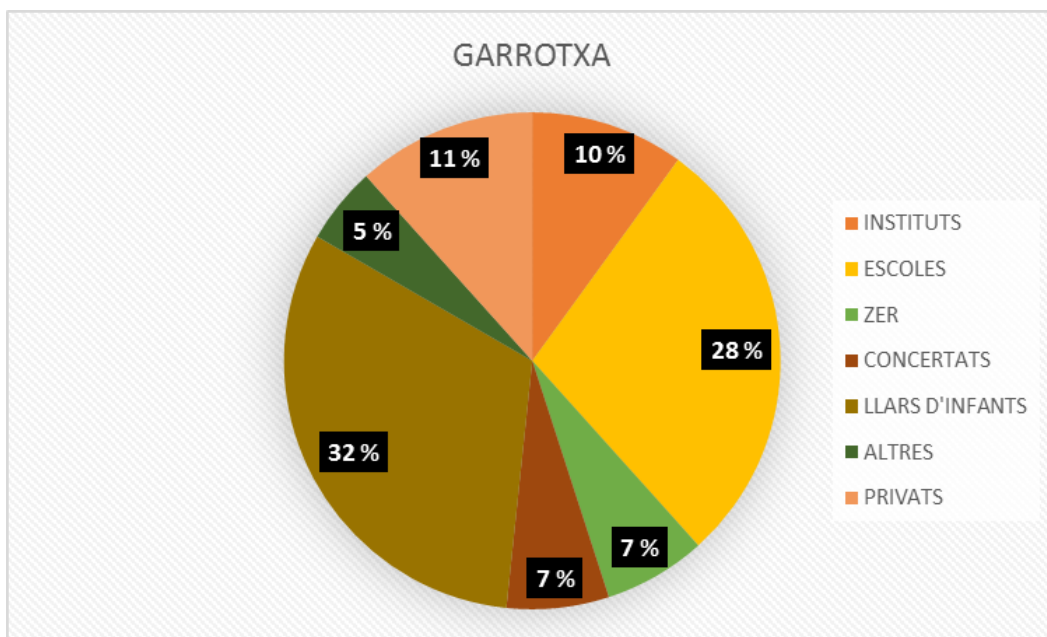
COMARCA DE LA GARROTXA

MUNICIPI	Instituts	Escoles	Concertats	ZER	Llars d'infants	Altres	Privats
Argelaguer	0	0	0	1	0	0	0
Besalú	1	1	0	0	1	0	0
Beuda	0	0	0	0	0	0	0
Canya, la	0	0	0	0	1	0	
Castellfollit de la Roca	0	1	0	0	1	0	0
Maià de Montcal	0	0	0	0	0	0	0
Mallol, el	0	1		0	0	0	0
Mieres	0	1	0	0	0	0	0
Montagut i Oix	0	0	0	1	0	0	0
Olot	5	6	4	0	9	3	7
Planes d'Hostoles, les	0	1	0	0	1	0	0
Preses, les	0	1	0	0	1	0	0
Riudaura	0	1	0	0	0	0	0
Sales de Llierca	0	0	0	0	0	0	0
Sant Aniol de Finestres	0	0	0	0	0	0	0
Sant Esteve d'en Bas	0	1		0	1	0	0
Sant Feliu de Pallerols	0	1	0	0	1	0	0
Sant Ferriol	0	0	0	0	0	0	0
Sant Jaume de Llierca	0	0	0	1	1	0	0
Sant Joan les Fonts	0	1	0	0	1	0	0
Santa Pau	0	1	0	0	1	0	0
Tortellà	0	0	0	1	0	0	0
Vall de Bianya, la	0	0	0	0	0	0	0
Vall d'en Bas, la	0	0	0	0	0	0	0
TOTAL	6	17	4	4	19	3	7

TAULA 4: Distribució per tipus de centre i municipi dels centres educatius de la comarca de la Garrotxa.



GRÀFIC 19: Distribució per tipus de centre dels centres educatius de la comarca de la Garrotxa.



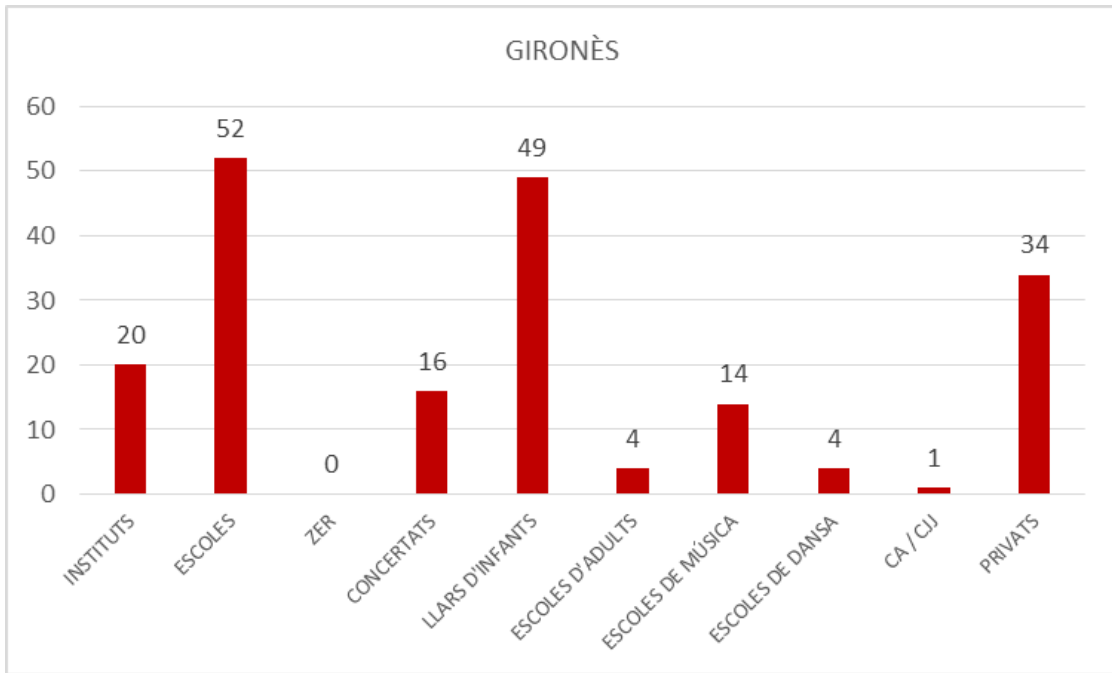
GRÀFIC 20: Del total de centres de la comarca de la Garrotxa, un 10 % són instituts, un 28 % escoles públiques, un 7 % centres concertats, un 7 % ZER, un 32 % llars d'infants, un 5 % altres i un 11 % centres privats.



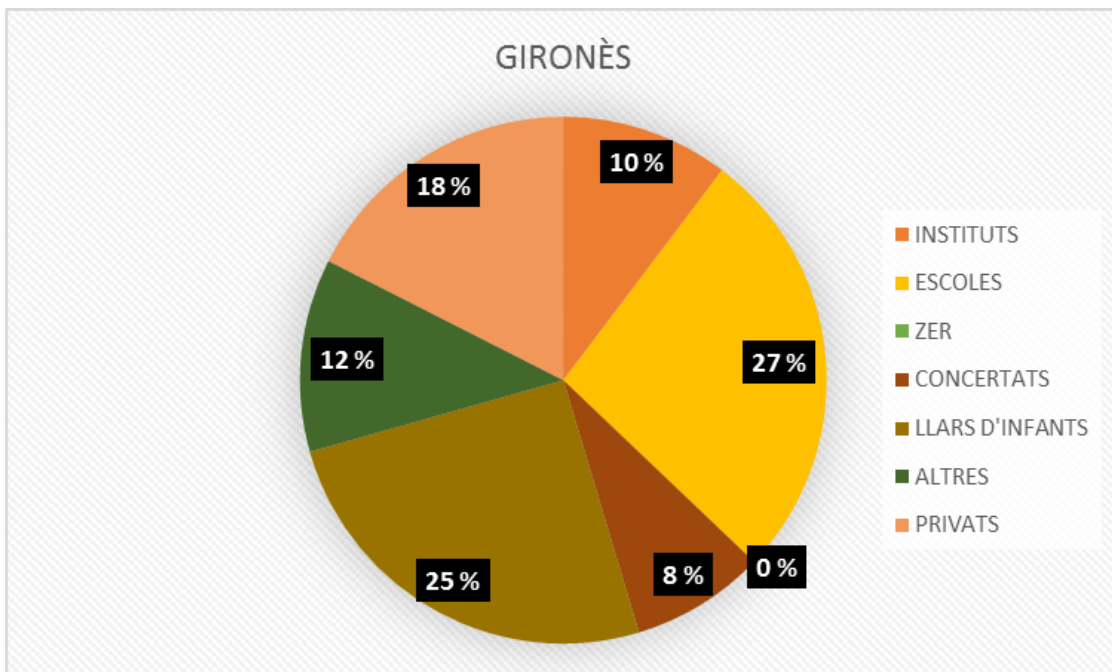
COMARCA DEL GIRONÈS

MUNICIPI	Instituts	Escoles	Concertats	ZER	Llars d'infants	Altres	Privats
Aiguaviva	0	1	0	0	1	0	0
Bescanó	1	1	0	0	2	1	0
Bordils	0	1	0	0	1	0	1
Campllong	0	0	0	0	1	0	0
Canet d'Adri	0	0	0	0	0	0	0
Cassà de la Selva	1	2	1	0	1	1	1
Celrà	1	2	0	0	2	2	0
Cervià de Ter	0	1	0	0	1	1	0
Flaçà	0	1	0	0	1	1	0
Fornells de la Selva	0	1	0	0	2	1	4
Girona	10	23	9	0	25	11	23
Juià	0	0	0	0	0	0	0
Llagostera	1	2	0	0	2	0	0
Llambilles	0	0	0	0	0	0	0
Madremanya	0	0	0	0	0	0	0
Medinyà	0	1	0	0	0	0	0
Quart	0	2	0	0	1	1	0
Salt	3	9	4	0	4	2	4
Sant Andreu Salou	0	0	0	0	0	0	0
Sant Gregori	1	1	1	0	1	0	0
Sant Joan de Mollet	0	0	0	0	0	0	0
Sant Jordi Desvalls	0	1	0	0	1	1	0
Sant Julià de Ramis	0	1	0	0	1	1	0
Sant Martí de Llémena	0	0	0	0	0	0	0
Sant Martí Vell	0	0	0	0	0	0	1
Sarrià de Ter	1	1	1	0	1	0	0
Vilablareix	1	1	0	0	1	0	0
Viladasens	0	0	0	0	0	0	0
TOTAL	20	52	16	0	49	23	34

TAULA 5: Distribució per tipus de centre i municipi dels centres educatius de la comarca del Gironès.



GRÀFIC 21: Distribució per tipus de centre dels centres educatius de la comarca del Gironès.



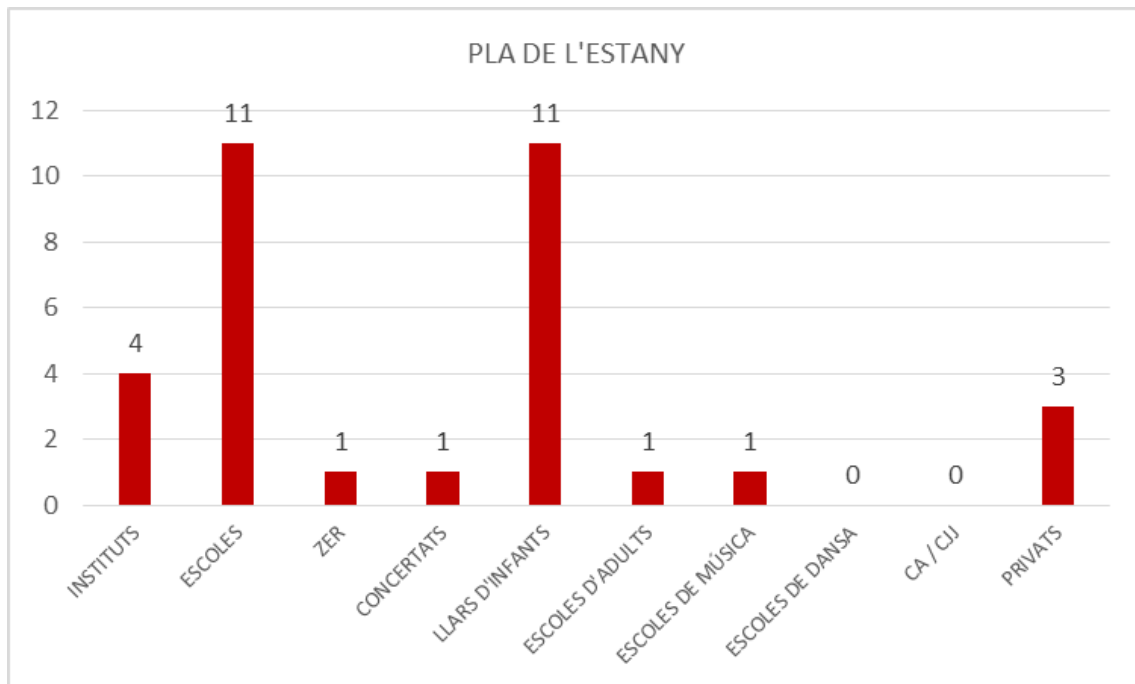
GRÀFIC 22: Del total de centres de la comarca del Gironès, un 10 % són instituts, un 27 % escoles públiques, un 8 % centres concertats, no hi ha cap ZER, un 25 % llars d'infants, un 12 % altres i un 18 % centres privats.



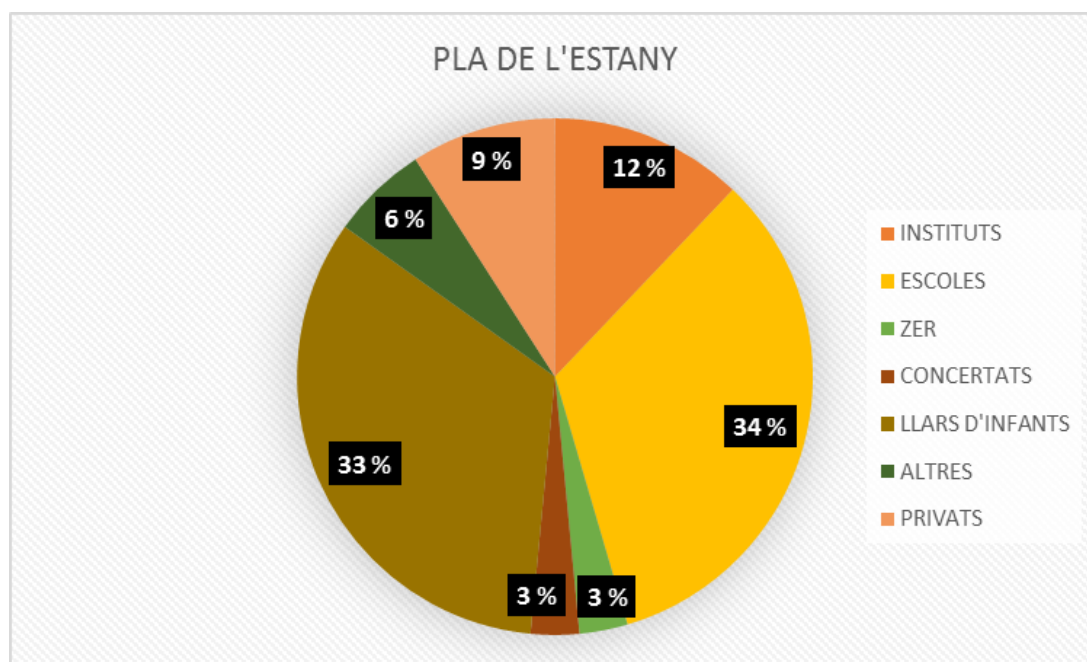
COMARCA DEL PLA DE L'ESTANY

MUNICIPI	Instituts	Escoles	Concertats	ZER	Llars d'infants	Altres	Privats
Banyoles	4	5	1	0	5	2	3
Camós	0	0	0	0	1	0	0
Cornellà del Terri	0	1	0	0	1	0	0
Crespià	0	0	0	0	0	0	0
Esponellà	0	1	0	0	0	0	0
Fontcoberta	0	1	0	0	1	0	0
Mata	0	1		0	0	0	0
Palol de Revardit	0	0	0	0	0	0	0
Porqueres	0	0	0	1	1	0	0
Sant Esteve de Guialbes	0	1		0	1	0	0
Sant Miquel de Campmajor	0	0	0	0	0	0	0
Serinyà	0	1	0	0	1	0	0
Vilademuls	0	0	0	0	0	0	0
TOTAL	4	11	1	1	11	2	3

TAULA 6: Distribució per tipus de centre i municipi dels centres educatius de la comarca del Pla de l'Estany.



GRÀFIC 23: Distribució per tipus de centre dels centres educatius de la comarca del Pla de l'Estany.

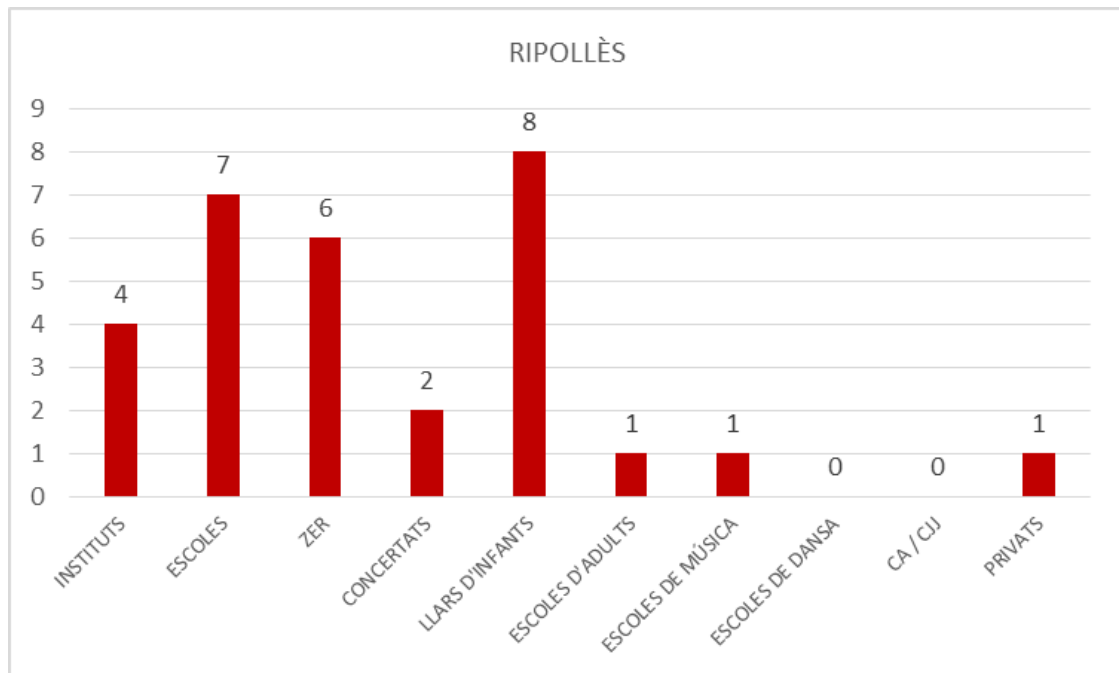


GRÀFIC 24: Del total de centres que hi ha a la comarca del Pla de l'Estany, un 12 % són instituts, un 34 % escoles públiques, un 3 % centres concertats, un 3 % ZER, un 33 % llars d'infants, un 6 % altres i un 9 % centres privats.

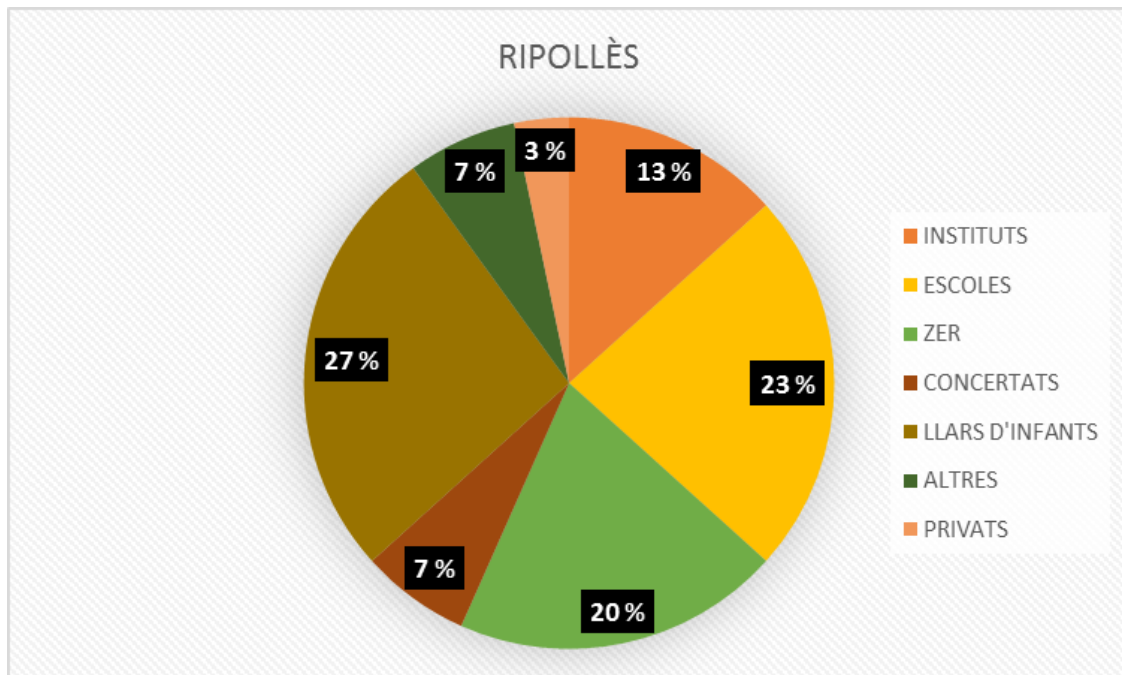
COMARCA DEL RIPOLLÈS

MUNICIPI	Instituts	Escoles	Concertats	ZER	Llars d'infants	Altres	Privats
Campdevàdol	0	1	0	0	1	0	0
Campelles	0	0	0	0	0	0	0
Camprodon	1	1	0	0	1	0	0
Gombrèn	0	0	0	0	0	0	0
Llanars	0	0	0	1	0	0	0
Llosses	0	0	0	0	0	0	0
Molló, el	0	0	0	0	0	0	0
Ogassa	0	0	0	1	0	0	0
Pardines	0	0	0	0	0	0	0
Planoles	0	0	0	1	0	0	0
Queralbs	0	0	0	0	0	0	0
Ribes de Freser	1	1	0	0	1	0	0
Ripoll	1	3	2	0	2	1	1
Sant Joan de les Abadesses	1	1	0	0	1	0	0
Sant Pau de Segúries	0	0	0	1	1	0	0
Setcases	0	0	0	0	0	0	0
Toses	0	0	0	0	0	0	0
Vallfogona de Ripollès	0	0	0	1	1	0	0
Vilallonga de Ter	0	0	0	1	0	0	0
TOTAL	4	7	2	6	8	2	1

TAULA 7: Distribució per tipus de centre i municipi dels centres educatius de la comarca del Ripollès.



GRÀFIC 25: Distribució per tipus de centre dels centres educatius de la comarca del Ripollès.



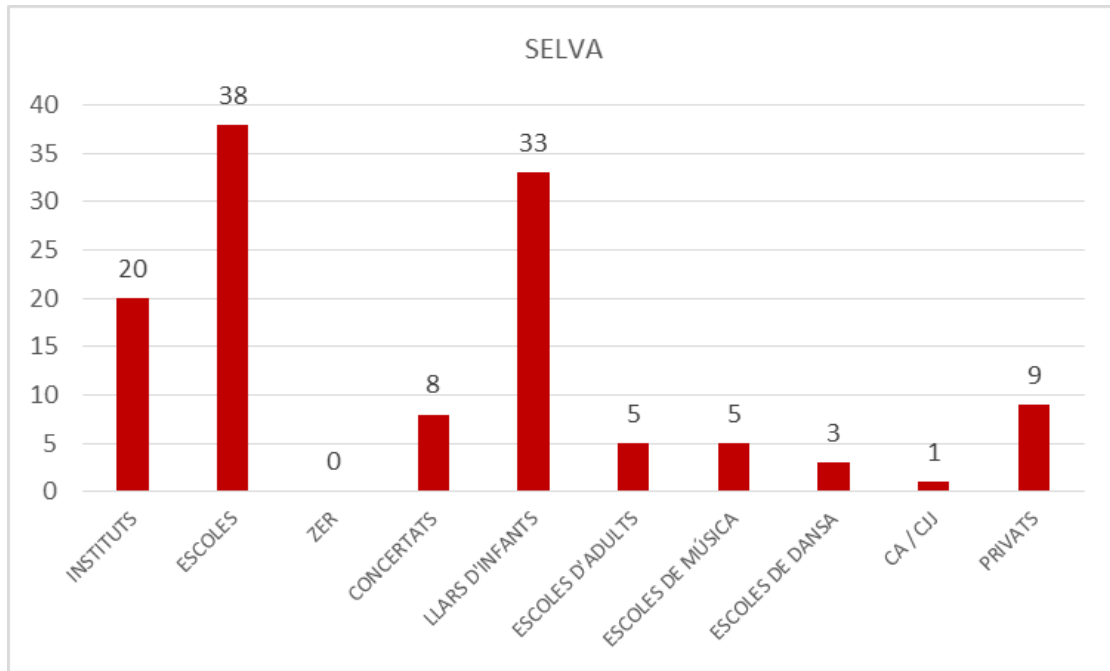
GRÀFIC 26: Del total de centres de la comarca del Ripollès, un 13 % són instituts, un 23 % escoles públiques, un 7 % centres concertats, un 20 % ZER, un 27 % llars d'infants, un 7 % altres i un 3 % centres privats.



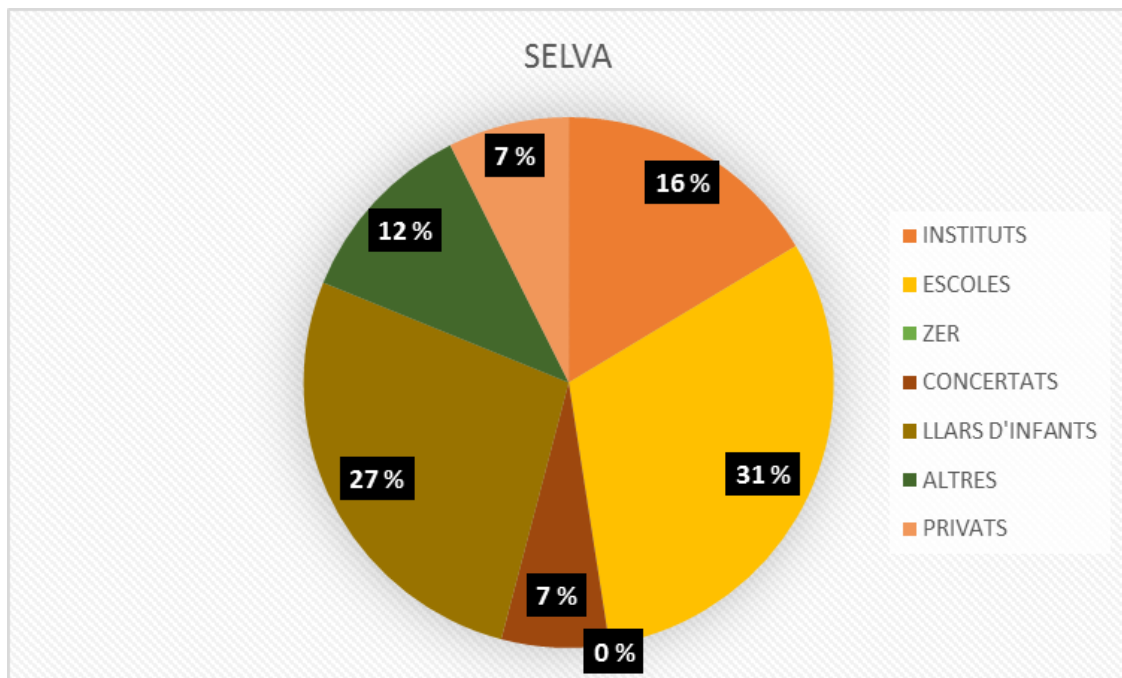
COMARCA DE LA SELVA

MUNICIPI	Instituts	Escoles	Concertats	ZER	Llars d'infants	Altres	Privats
Amer	1	1	0	0	2	0	1
Anglès	1	1	1	0	2	1	1
Arbúcies	1	1	1	0	2	0	0
Blanes	4	8	2	0	7	3	6
Breda	0	1	0	0	1	0	0
Brunyola i Sant Martí Sapresa	0	0	0	0	0	0	0
Caldes de Malavella	1	2	0	0	1	0	0
Cellera de Ter, la	0	1	0	0	1	0	0
Hostalric	1	1	0	0	1	0	0
Lloret de Mar	4	5	1	0	2	1	0
Maçanet de la Selva	1	2	0	0	1	1	0
Massanes	0	0	0	0	0	0	0
Osor	0	1	0	0	0	0	0
Riells i Viabrea	1	1	0	0	1	0	0
Riudarenes	0	1	0	0	1	0	0
Riudellots de la Selva	0	1	0	0	1	0	0
Sant Feliu de Buixalleu	0	1	0	0	0	0	0
Sant Hilari Sacalm	1	1	2	0	2	1	0
Sant Julià del Llor i Bonmatí	0	1	0	0	0	0	0
Santa Coloma de Farners	1	2	1	0	3	3	1
Sils	1	2	0	0	1	1	0
Susqueda	0	0	0	0	0	0	0
Tossa de Mar	1	1	0	0	1	1	0
Vidreres	1	2	0	0	2	2	0
Vilobí d'Onyar	0	1	0	0	1	0	0
TOTAL	20	38	8	0	33	14	9

TAULA 8: Distribució per tipus de centre i municipi dels centres educatius de la comarca de la Selva.



GRÀFIC 27: Distribució per tipus de centre dels centres educatius de la comarca de la Selva.



GRÀFIC 28: Del total de centres de la comarca de la Selva, un 16 % són instituts, un 31 % escoles públiques, un 7 % centres concertats, no hi ha cap ZER, un 27 % llars d'infants, un 12 % altres i un 7 % centres privats.

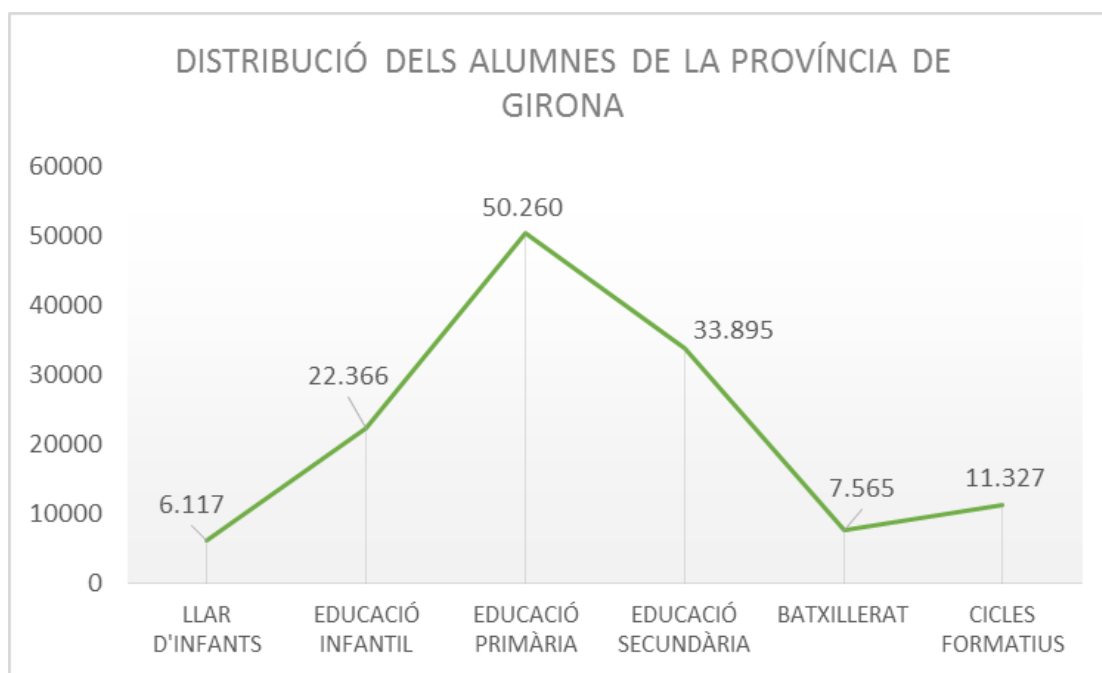
4. ALUMNAT

Un cop exposada la distribució dels centres educatius de la província de Girona, ha estat necessari analitzar la distribució de l'alumnat. Així doncs, primerament, s'ha mostrat el nombre total d'alumnes de la demarcació segons els cursos educatius i, finalment, se n'ha detallat la distribució per comarques i franges d'edat. Totes les dades s'han obtingut de la direcció dels Serveis Territorials d'Educació i es basen en el curs educatiu 2019-2020.

4.1. DISTRIBUCIÓ DE L'ALUMNAT

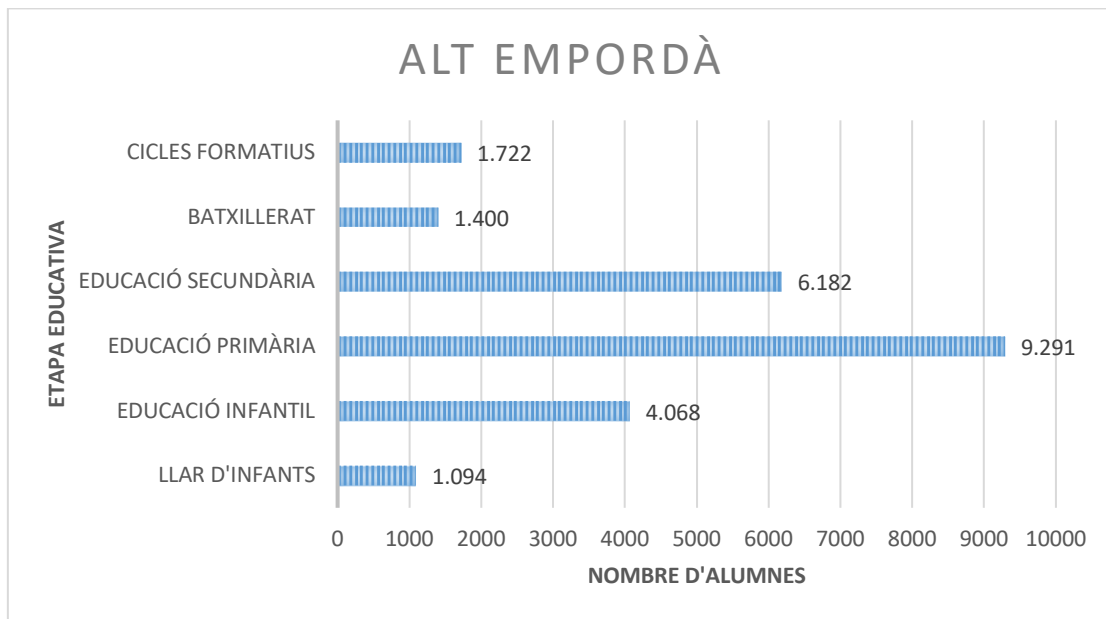
S'han dividit els alumnes segons l'edat escolar: per una banda, el nombre d'alumnes de les llars d'infants; per altra, el nombre d'alumnes d'educació infantil, seguit de l'educació primària, l'educació secundària i finalment el batxillerat i els cicles formatius.

El nombre d'alumnes dels centres d'adults no s'ha especificat aquí, perquè a continuació hi ha un apartat sencer dedicat a aquests centres.

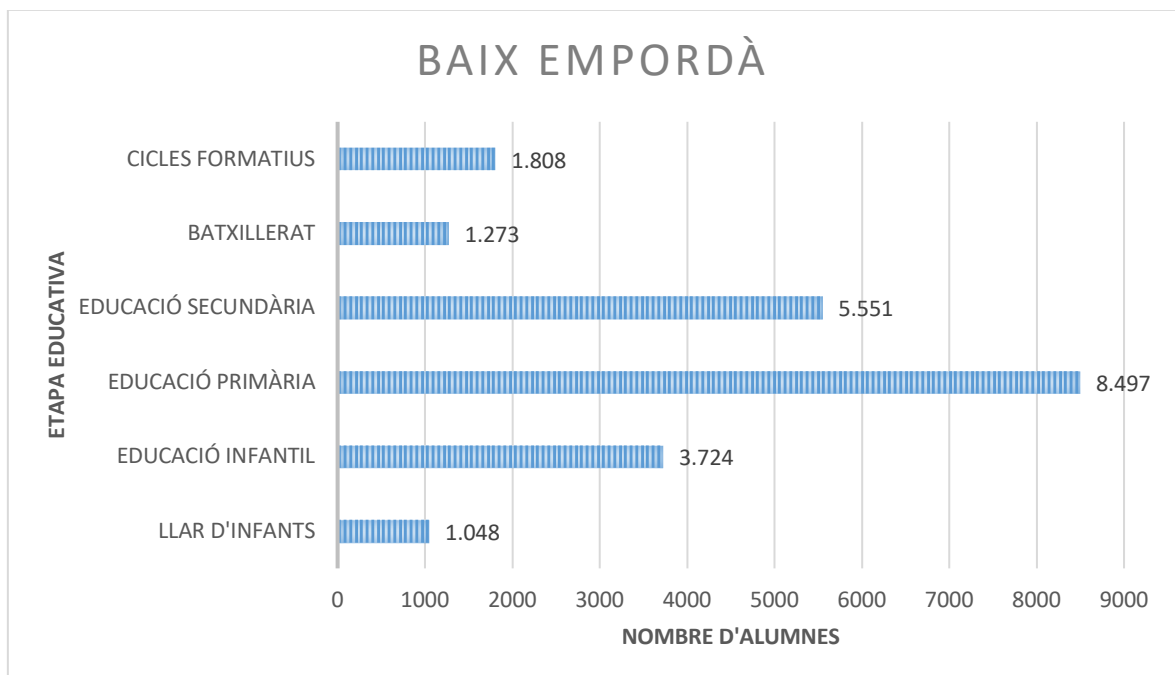


GRÀFIC 29: Distribució d'alumnes segons la franja d'edat.

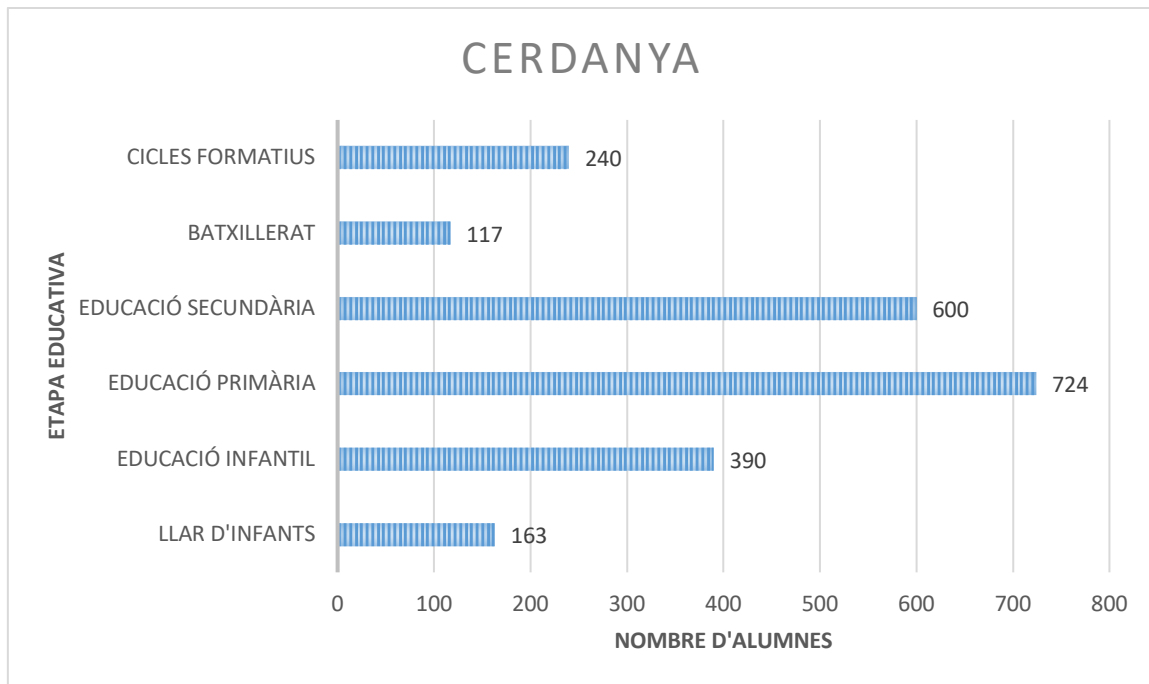
4.2. NOMBRE D'ALUMNES PER COMARQUES



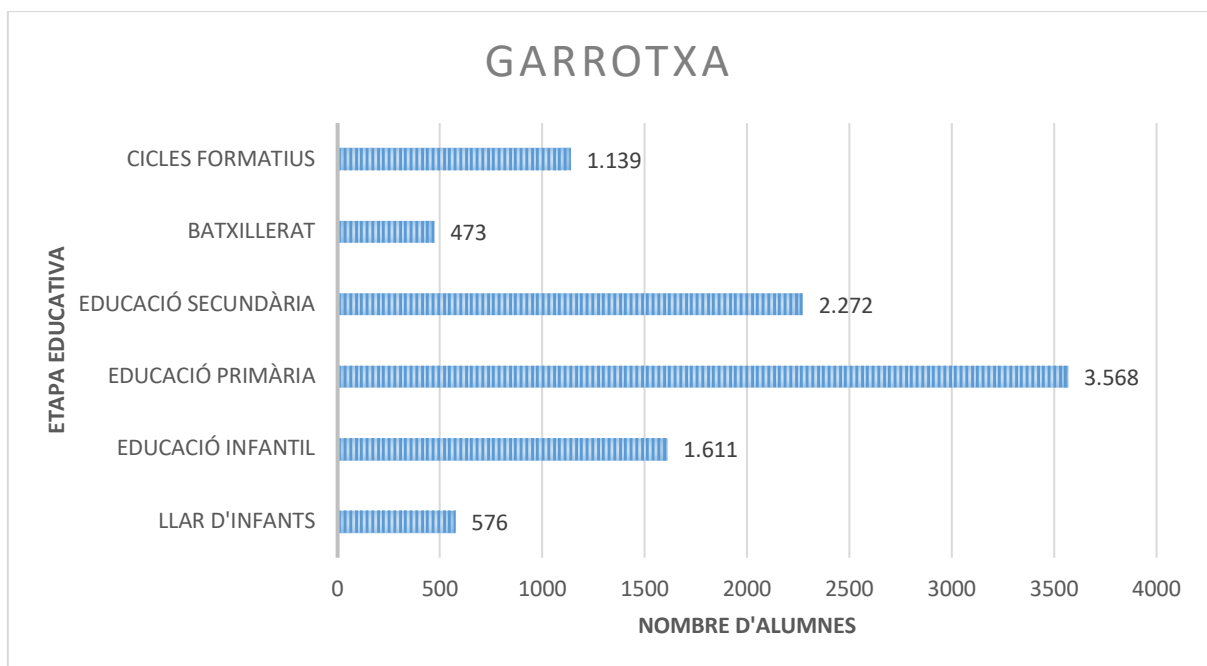
GRÀFIC 30: Distribució d'alumnes per etapes educatives a l'Alt Empordà.



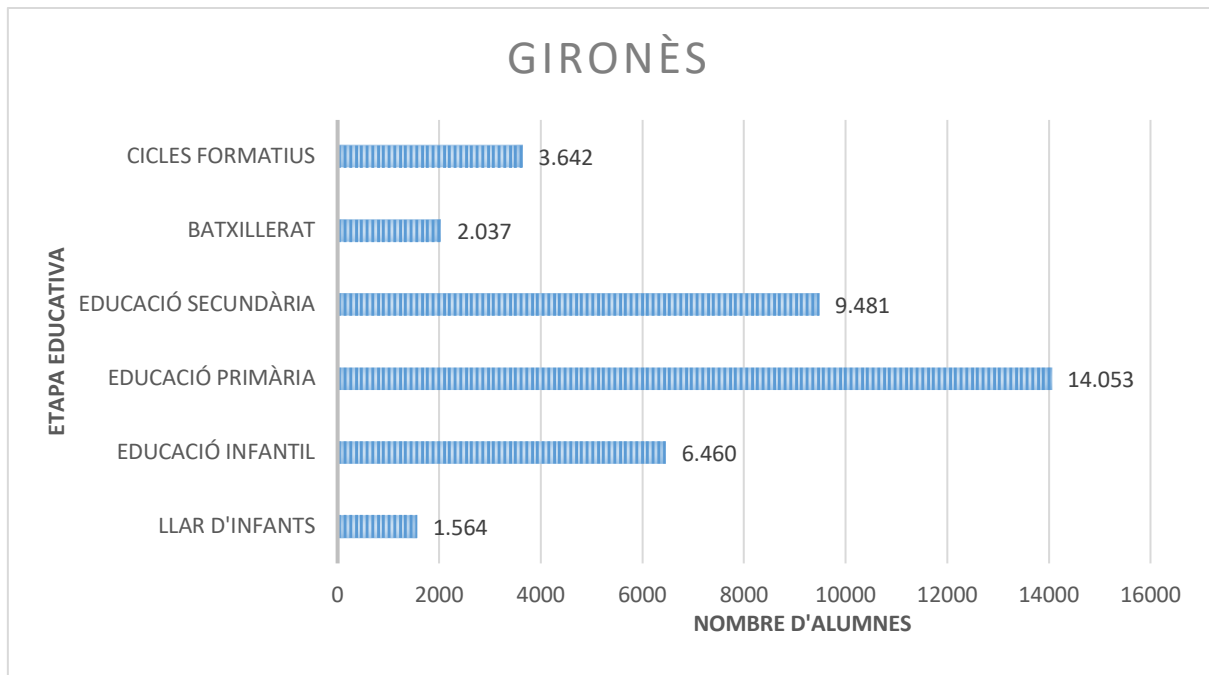
GRÀFIC 31: Distribució d'alumnes per etapes educatives al Baix Empordà.



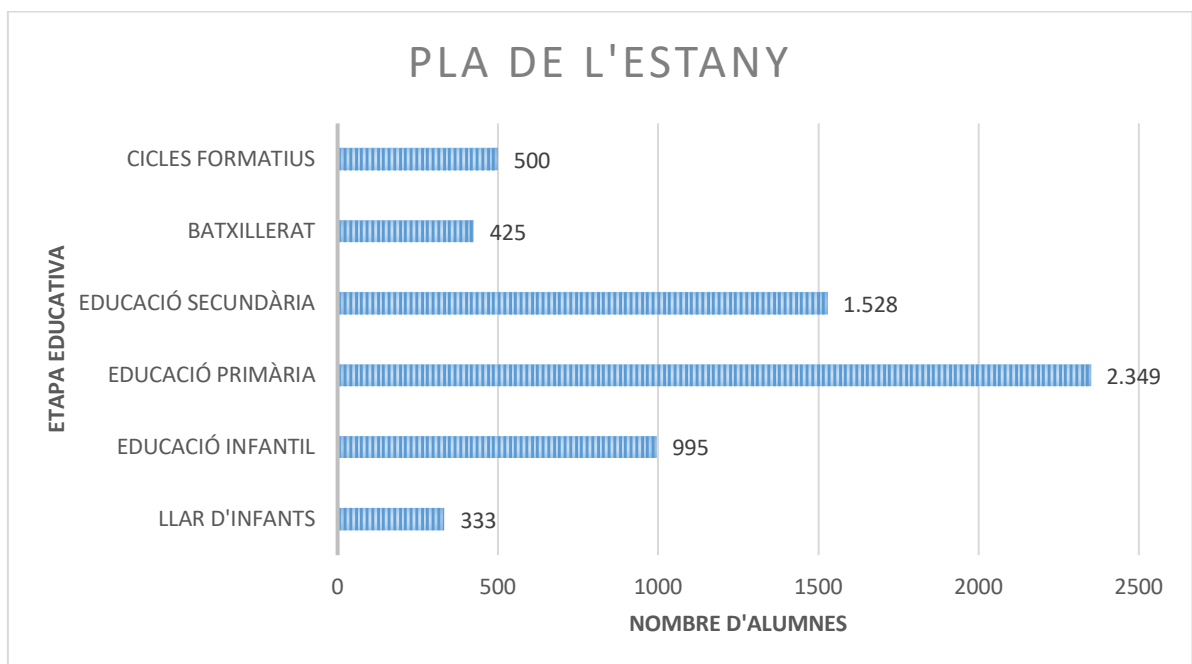
GRÀFIC 32: Distribució d'alumnes per etapes educatives a la Cerdanya.



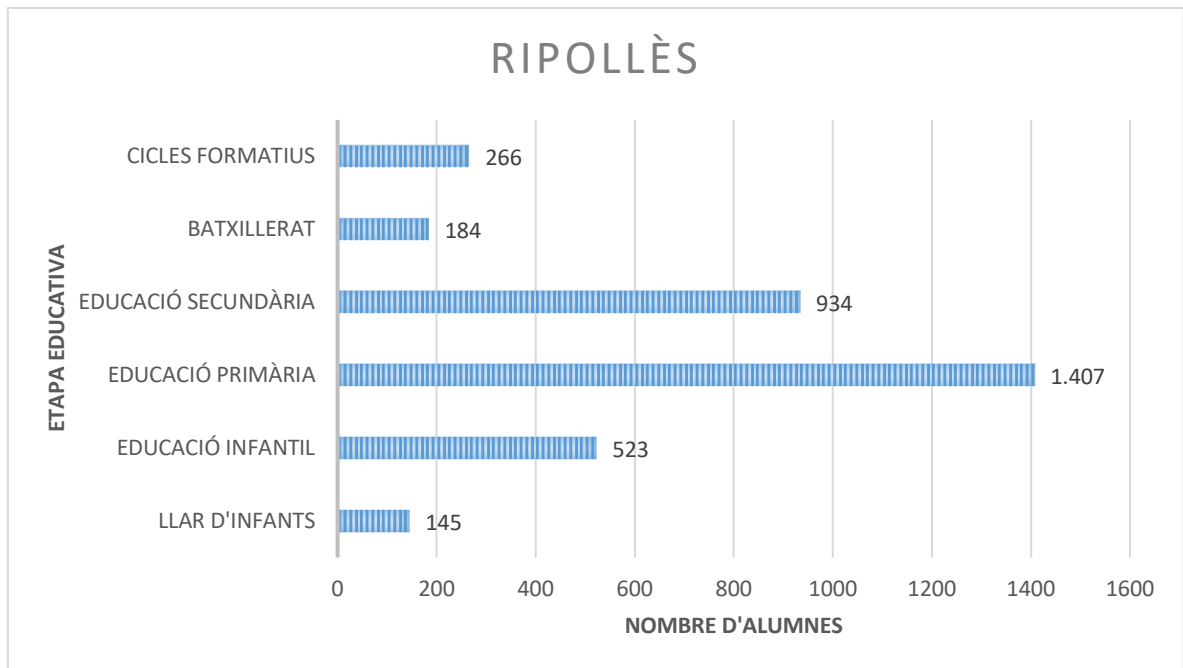
GRÀFIC 33: Distribució d'alumnes per etapes educatives a la Garrotxa.



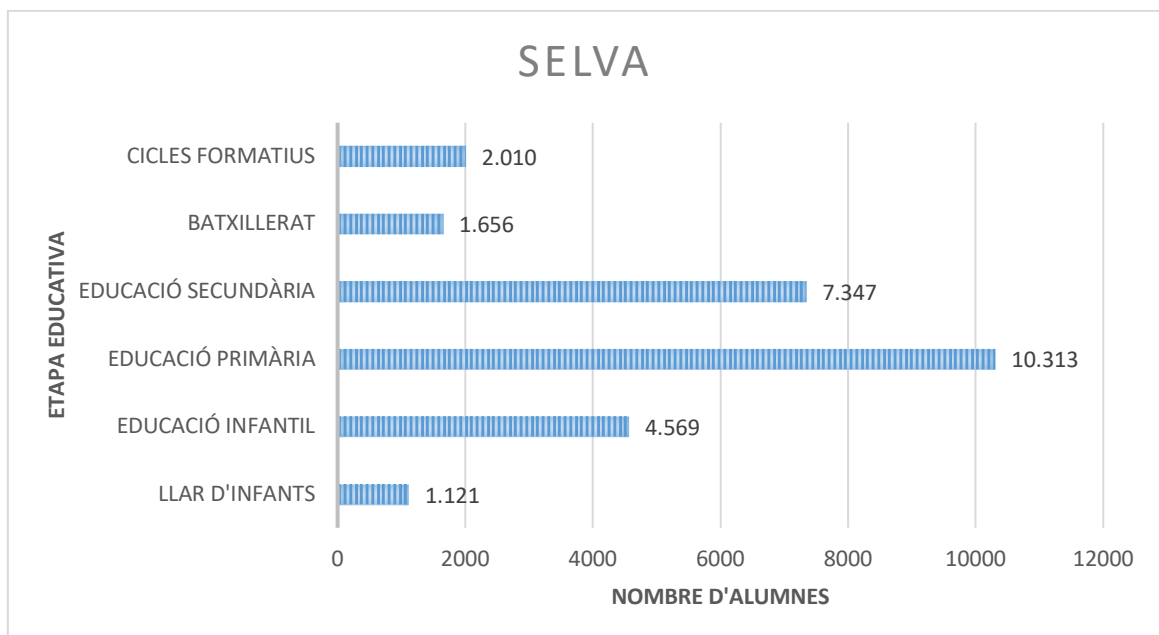
GRÀFIC 34: Distribució d'alumnes per etapes educatives al Gironès.



GRÀFIC 35: Distribució d'alumnes per etapes educatives al Pla de l'Estany.



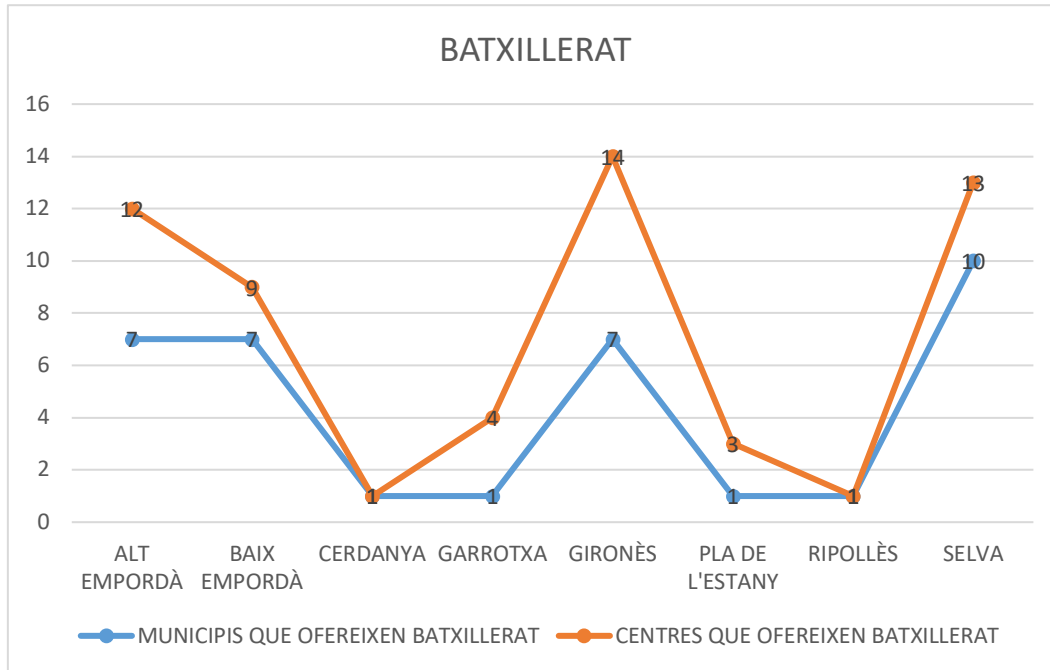
GRÀFIC 36: Distribució d'alumnes per etapes educatives al Ripollès.



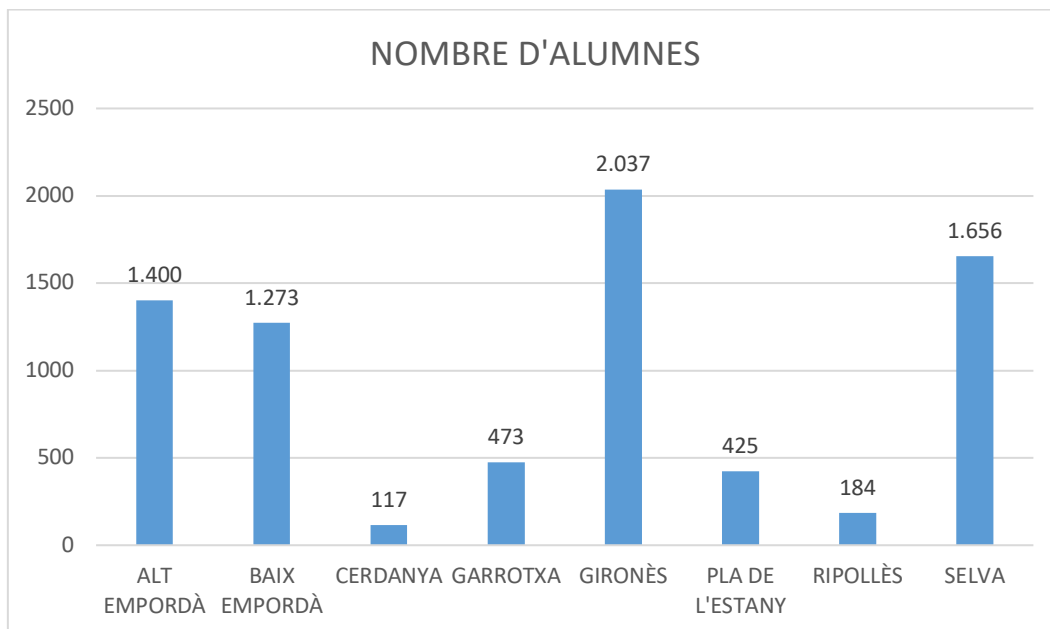
GRÀFIC 37: Distribució d'alumnes per etapes educatives a la Selva.

5. DETALL DELS BATXILLERATS I ELS CICLES FORMATIUS

BATXILLERAT

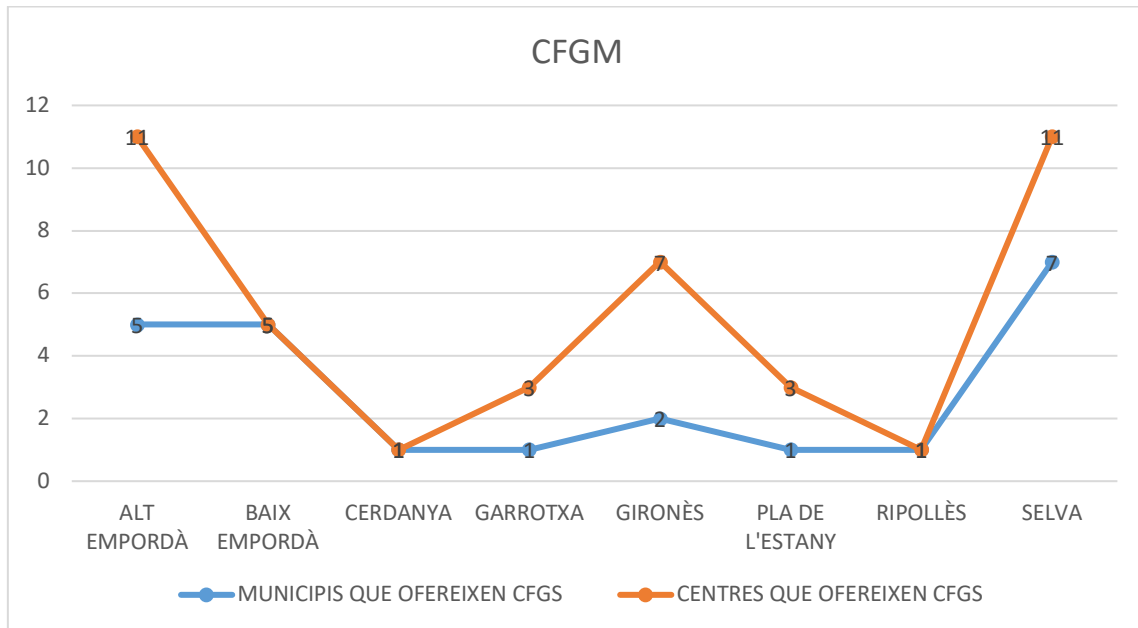


GRÀFIC 38: Distribució per comarques de municipis i centres que ofereixen batxillerat.

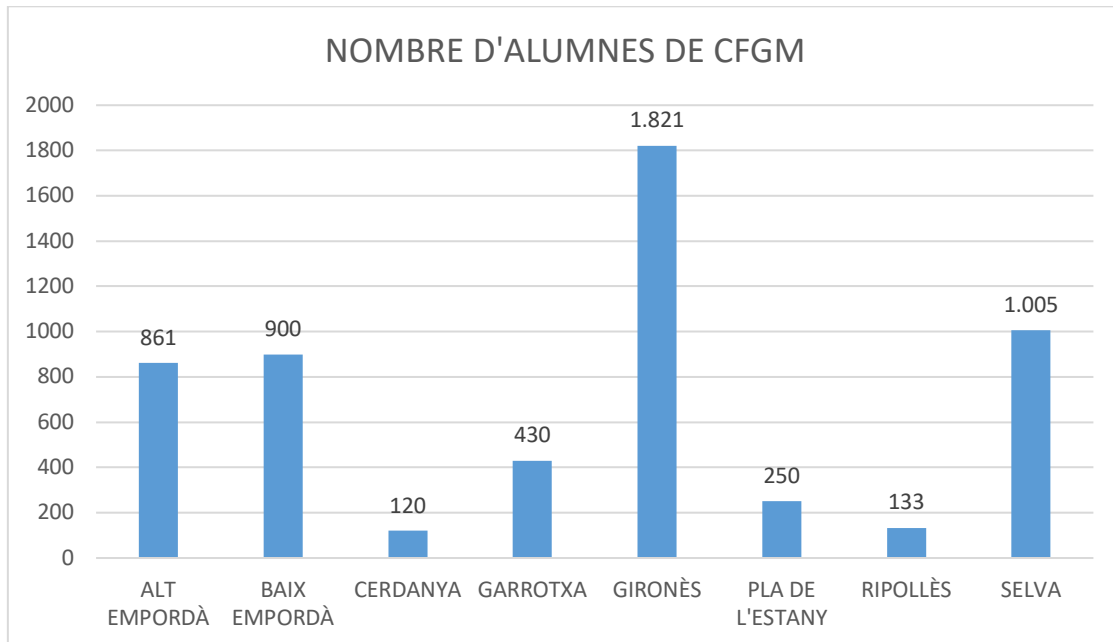


GRÀFIC 39: Distribució per comarques dels alumnes de batxillerat.

CICLES FORMATIUS DE GRAU MITJÀ (CFGM)

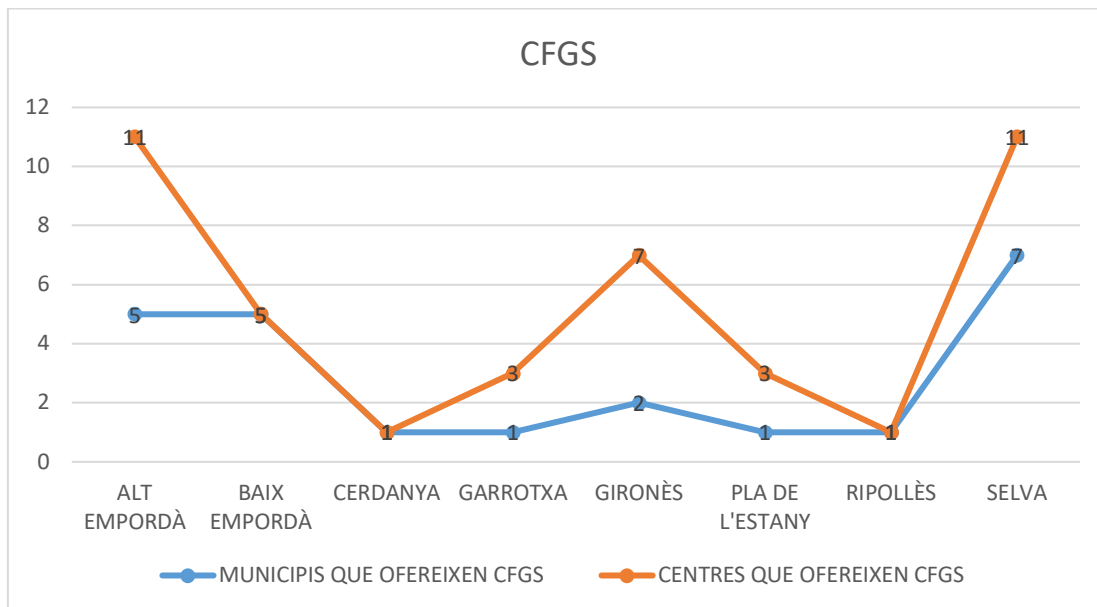


GRÀFIC 40: Distribució per comarques de municipis i centres que ofereixen cicles formatius de grau mitjà.

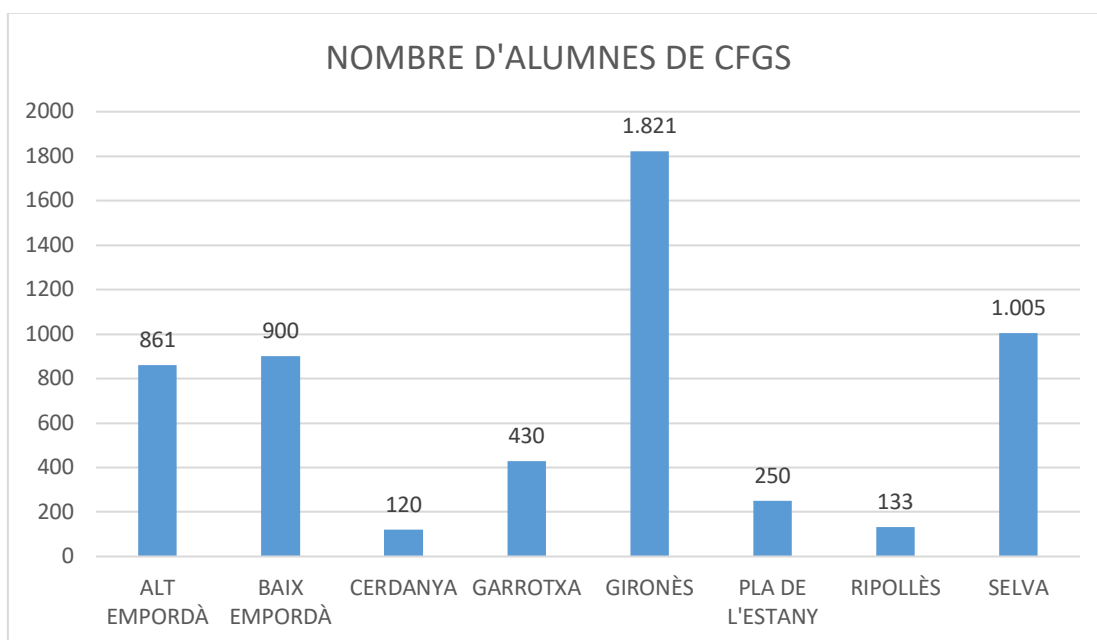


GRÀFIC 41: Distribució per comarques dels alumnes de cicles formatius de grau mitjà.

CICLES FORMATIUS DE GRAU SUPERIOR (CFGs)

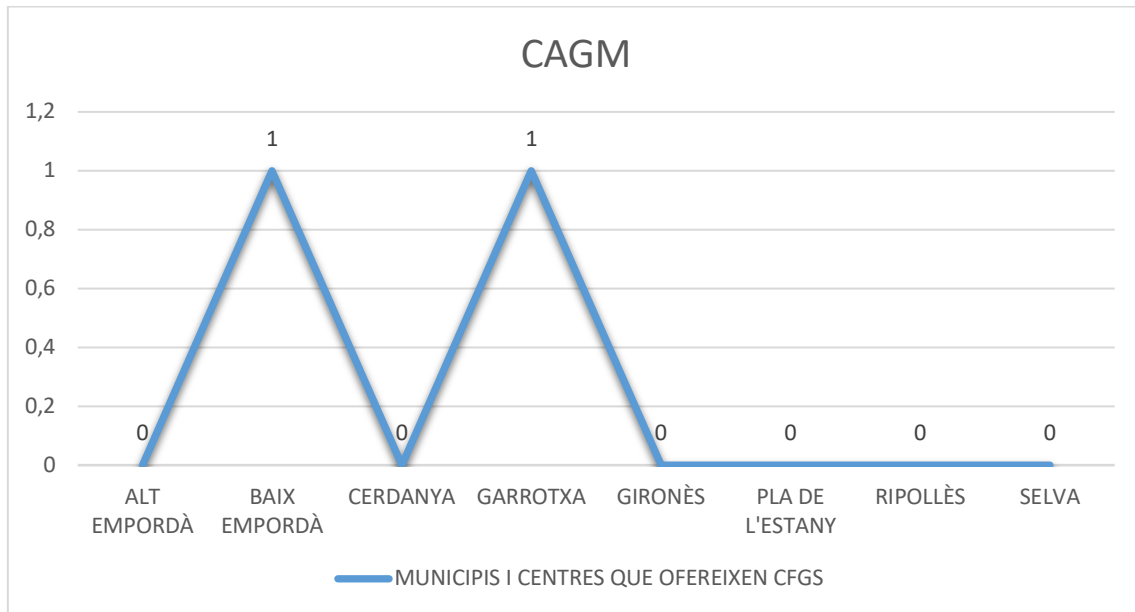


GRÀFIC 42: Distribució per comarques de municipis i centres que ofereixen cicles formatius de grau superior.

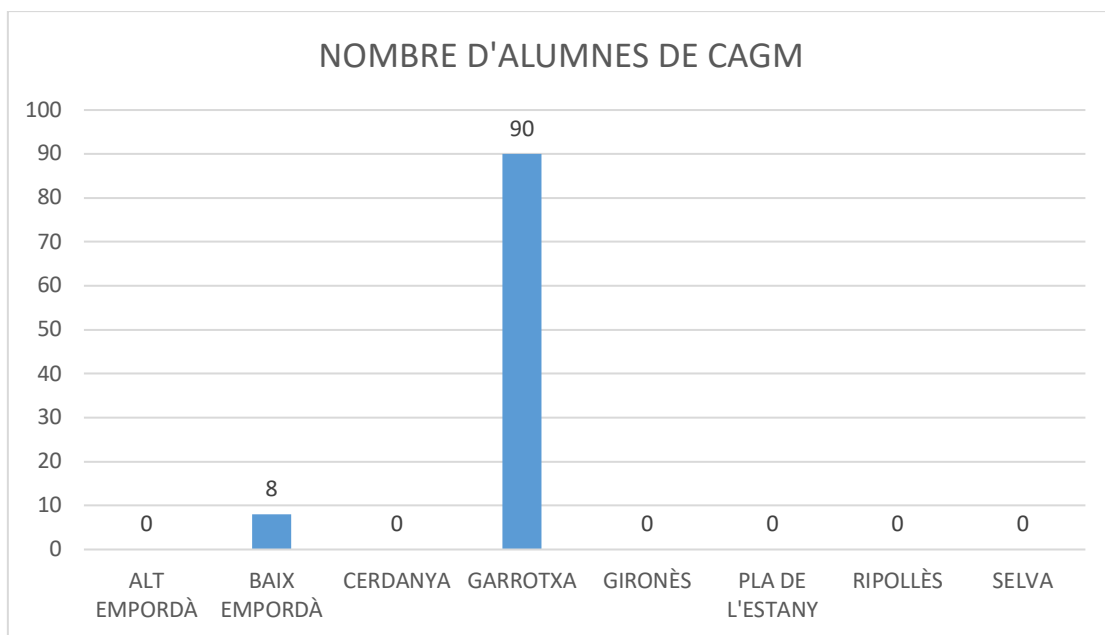


GRÀFIC 43: Distribució per comarques dels alumnes de cicles formatius de grau superior.

CICLES ARTÍSTICS DE GRAU MITJÀ (CAGM)



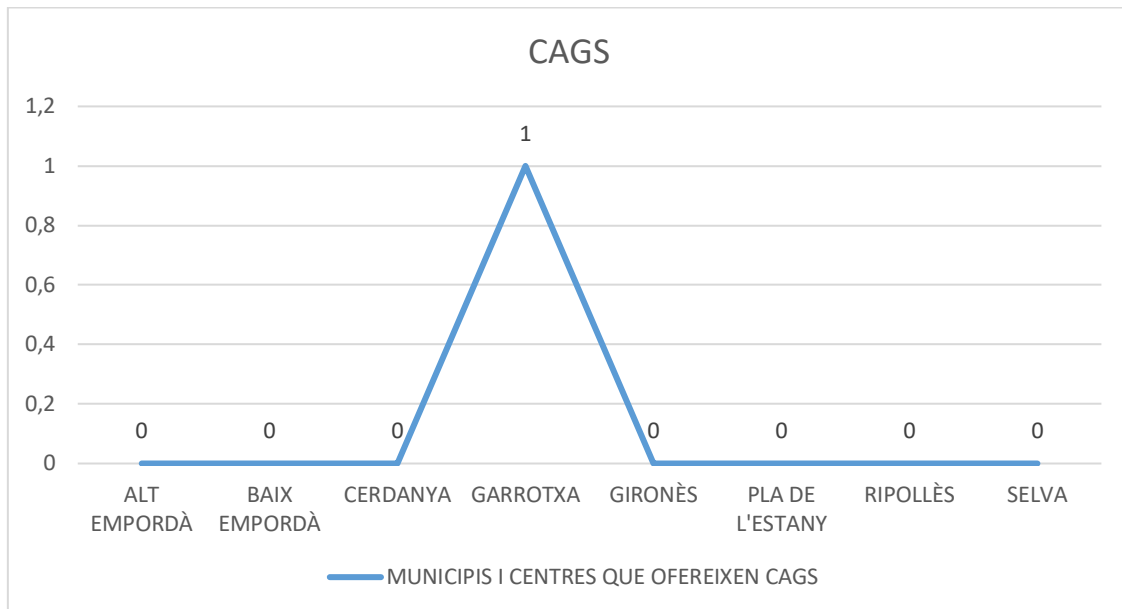
GRÀFIC 44: Distribució per comarques de municipis i centres que ofereixen cicles artístics de grau mitjà.



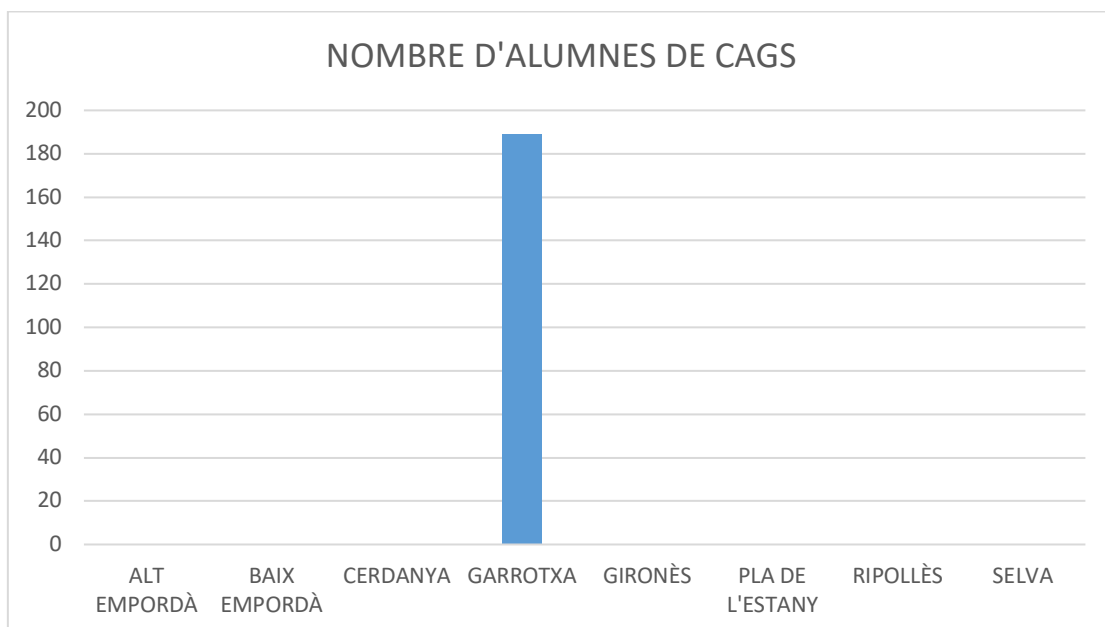
GRÀFIC 45: Distribució per comarques dels alumnes de cicles artístics de grau mitjà.



CICLES ARTÍSTICS DE GRAU SUPERIOR (CAGS)



GRÀFIC 46: Distribució per comarques de municipis i centres que ofereixen cicles artístics de grau superior.

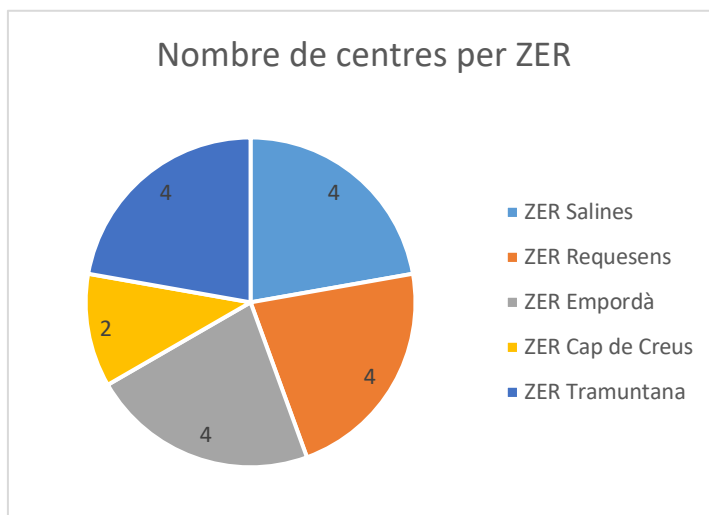


GRÀFIC 47: Distribució per comarques dels alumnes de cicles artístics de grau superior.

6. DETALL DE LES ZONES ESCOLARS RURALS

Alt Empordà	Nom del centre	Nre. d'alumnes	
		E. inf.	E. prim.
Agullana	Escola Lluís Marià Vidal - ZER Les Salines	20	54
Biure	Escola Manuel de Pedrolo - ZER Les Salines	5	6
Boadella i les Escaules	Escola Santa Cecília - ZER Les Salines	6	20
Capmany	Escola Els Dòlmens - ZER Requesens	13	27
Cistella	Escola Mossèn Josep Maria Albert - ZER Empordà	5	7
Colera	Escola Puig d'Esquers - ZER Cap de Creus	5	15
Darnius	Escola Mont-roig - ZER Requesens	8	21
Espolla	Escola Antoni Balmanya - ZER Requesens	4	17
Garrigàs	Escola de Garrigàs - ZER Empordà	10	14
Maçanet de Cabrenys	Escola Les Salines - ZER Les Salines	13	27
Pont de Molins	Escola Tramuntana - ZER Empordà	9	28
Port de la Selva, el	Escola Les Clisques - ZER Cap de Creus	26	47
Sant Climent Sescebes	Escola Sant Sebastià - ZER Requesens	20	33
Saus, Camallera i Llampaiés	Escola Els Terraprims - ZER Tramuntana	34	107
Ventalló	Escola Oliveres Mil·lenàries - ZER Tramuntana	19	53
Viladamat	Escola Puig Segalar - ZER Tramuntana	14	34
Vilamacolum	Escola Els Valentins - ZER Tramuntana	12	26
Vilanant	Escola Tramuntana - ZER Empordà	12	20
TOTAL		235	556

TAULA 9: Distribució d'alumnes en centres de zones escolars rurals a l'Alt Empordà.

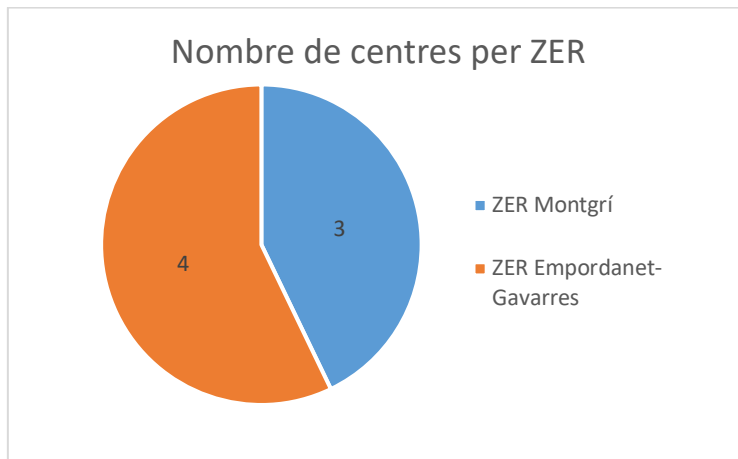


GRÀFIC 48: Nombre de centres per zones escolars rurals a l'Alt Empordà.



<i>Baix Empordà</i>	<i>Nom del centre</i>	<i>E. inf.</i>	<i>E. prim.</i>
Albons	Escola La Branca - ZER Montgrí	13	55
Bellcaire d'Empordà	Escola El Rajaret - ZER Montgrí	17	45
Cruïlles, Monells i Sant Sadurní de l'Heura	Escola La Pedra Dreta - ZER Empordanet-Gavarres	20	29
Cruïlles, Monells i Sant Sadurní de l'Heura	Escola Les Gavarres - ZER Empordanet-Gavarres	18	41
Pera, la	Escola Pedra Blanca - ZER Empordanet-Gavarres	19	31
Ullà	Escola Puig Rodó - ZER Montgrí	19	46
Ullastret	Escola L'Estany - ZER Empordanet-Gavarres	12	28
TOTAL		118	275

TAULA 10: Distribució d'alumnes en centres de zones escolars rurals al Baix Empordà.



GRÀFIC 49: Nombre de centres per zones escolars rurals al Baix Empordà.

<i>Cerdanya</i>	<i>Nom del centre</i>	<i>E. inf.</i>	<i>E. prim.</i>
Bolvir	Escola Santa Cecília - ZER Cerdanya	20	10
Ger	Escola Santa Coloma - ZER Cerdanya	31	44
Llívia	Escola Jaume I - ZER Cerdanya	28	69
TOTAL		79	123

TAULA 11: Distribució d'alumnes en centres de zones escolars rurals a la Cerdanya.

<i>Garrotxa</i>	<i>Nom del centre</i>	<i>E. inf.</i>	<i>E. prim.</i>
Argelaguer	Escola Montpalau - ZER El Llierca	11	24
Montagut i Oix	Escola Mont Cós - ZER El Llierca	15	45
Sant Jaume de Llierca	Escola Les Escomes - ZER El Llierca	41	67
Tortellà	Escola Joan Roura i Parella - ZER El Llierca	23	50
TOTAL		90	186

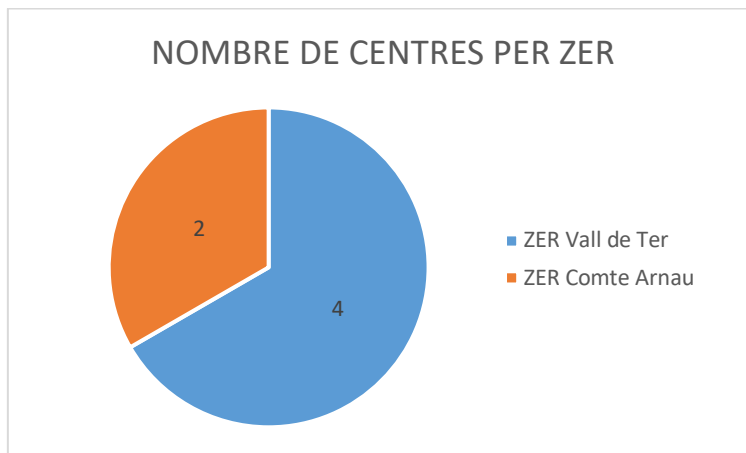
TAULA 12: Distribució d'alumnes en centres de zones escolars rurals a la Garrotxa.

<i>Pla de l'Estany</i>	<i>Nom del centre</i>	<i>E. inf.</i>	<i>E. prim.</i>
Porqueres	Escola Frigolet - ZER Les Goges	27	50
TOTAL		27	50

TAULA 13: Nombre d'alumnes del centre de la zona escolar rural del Pla de l'Estany.

Ripollès	Nom del centre	E. inf.	E. prim.
Llanars	Escola Les Moreres - ZER Vall de Ter	10	19
Ogassa	Escola L'Esquirol - ZER Vall de Ter	3	18
Planoles	Escola Núria Morer i Pi - ZER Comte Arnau	6	18
Sant Pau de Segúries	Escola Els Pinets - ZER Vall de Ter	19	42
Vallfogona de Ripollès	Escola de Vallfogona de Ripollès - ZER Comte Arnau	4	2
Vilallonga de Ter	Escola La Daina - ZER Vall de Ter	2	9
TOTAL		44	108

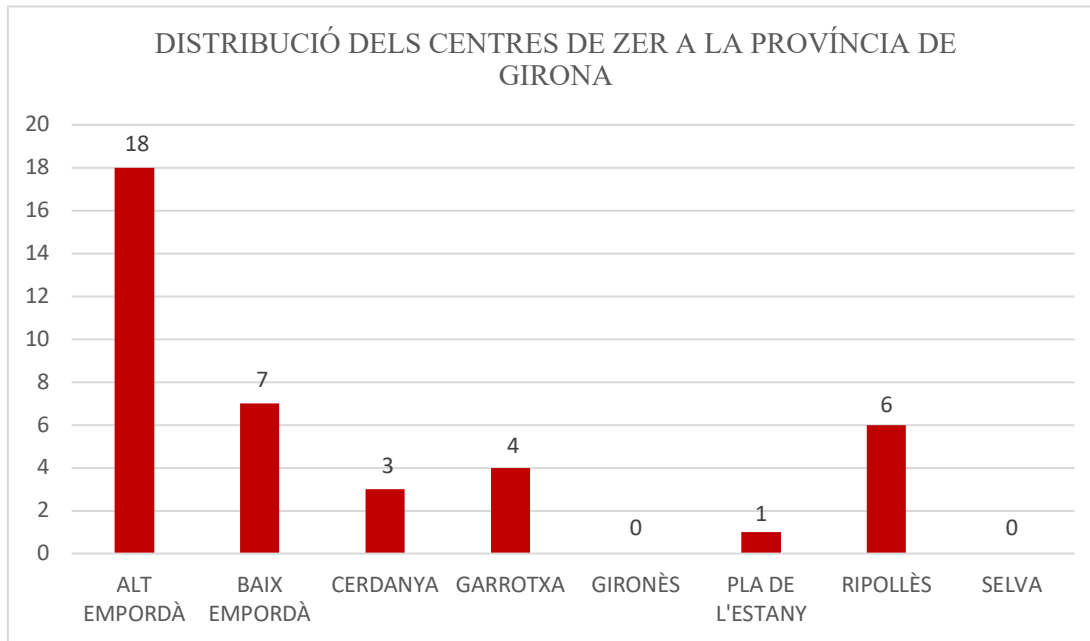
TAULA 14: Distribució d'alumnes en centres de zones escolars rurals al Ripollès.



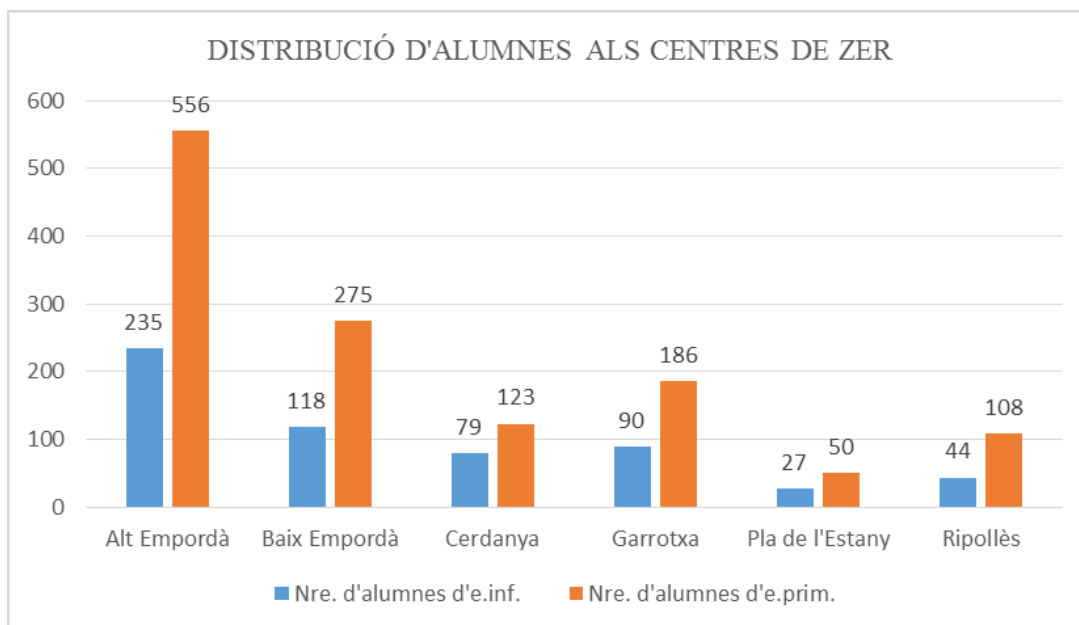
GRÀFIC 50: Nombre de centres per zones escolars rurals al Ripollès.

COMARCA	ZER
ALT EMPORDÀ	ZER Cap de Creus
	ZER Empordà
	ZER Les Salines
	ZER Requesens
	ZER Tramuntana
BAIX EMPORDÀ	ZER Empordanet-Gavarres
	ZER Montgrí
CERDANYA	ZER La Cerdanya
GARROTXA	ZER El Llierca
PLA DE L'ESTANY	ZER Les Goges
RIPOLLÈS	ZER Comte Arnau
	ZER Vall del Ter

TAULA 15: Distribució per comarques de les zones escolars rurals.



GRÀFIC 51: Distribució per comarques dels centres de zones escolars rurals de la província de Girona.

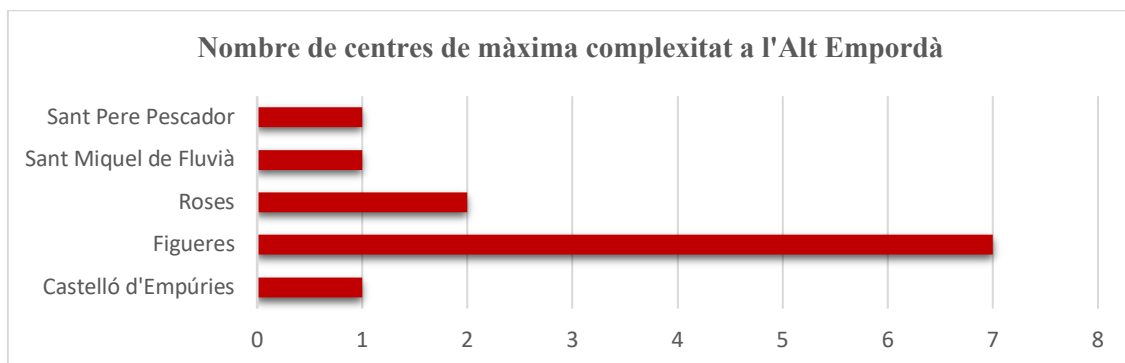


GRÀFIC 52: Distribució d'alumnes als centres de zones escolars rurals per comarques i etapes educatives.

7. DETALL DELS CENTRES DE MÀXIMA COMPLEXITAT

<i>ALT EMPORDÀ</i>		
<i>MUNICIPI</i>	<i>CENTRE</i>	<i>ALUMNES</i>
Castelló d'Empúries	Institut Escola El Bruel - Empuriabrava	328
Figueres	Escola Anicet de Pagès i de Puig	274
Figueres	Escola Joaquim Cusi i Furtunet	426
Figueres	Escola Josep Pous i Pagès	193
Figueres	Escola Parc de les Aigües	453
Figueres	Institut Cendrassos	964
Figueres	Institut Narcís Monturiol	812
Figueres	Institut Olivar Gran	700
Roses	Escola Jaume Vicens i Vives	399
Roses	Institut Illa de Rodes	574
Sant Miquel de Fluvià	Escola Vallgarriga	60
Sant Pere Pescador	Escola Llagut	225

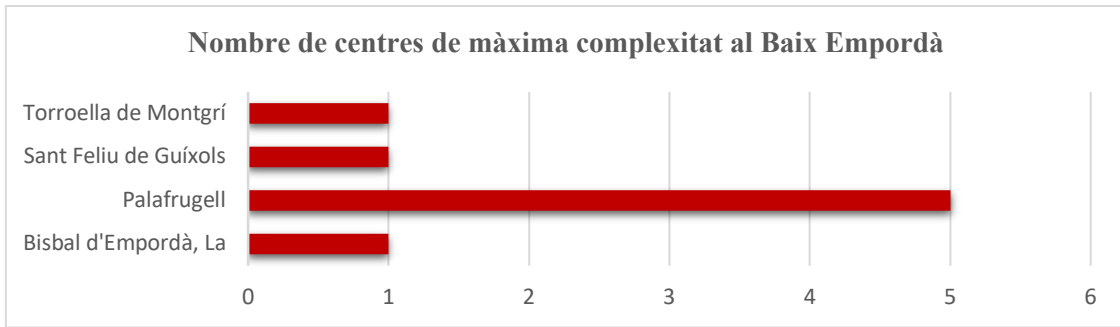
TAULA 16: Distribució d'alumnes als centres de màxima complexitat de l'Alt Empordà.



GRÀFIC 53: Nombre de centres de màxima complexitat a l'Alt Empordà.

<i>BAIX EMPORDÀ</i>		
<i>MUNICIPI</i>	<i>CENTRE</i>	<i>ALUMNES</i>
Bisbal d'Empordà, la	Escola Empordanet	174
Palafrugell	Escola Carrilet	389
Palafrugell	Escola Josep Barceló i Matas	383
Palafrugell	Escola Pi Verd	439
Palafrugell	Escola Torres Jonama	404
Palafrugell	Institut Baix Empordà	924
Sant Feliu de Guíxols	Escola Mossèn Baldiri Reixach	370
Torroella de Montgrí	Escola Portitxol	238

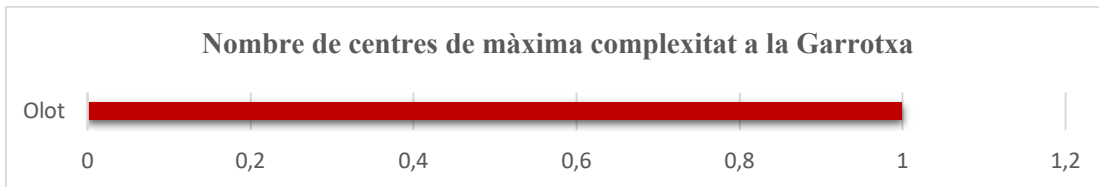
TAULA 17: Distribució d'alumnes als centres de màxima complexitat del Baix Empordà.



GRÀFIC 54: Nombre de centres de màxima complexitat al Baix Empordà.

GARROTXA		
<i>MUNICIPI</i>	<i>CENTRE</i>	<i>ALUMNES</i>
Olot	Escola Llar Lluís Maria Mestres i Martí	186

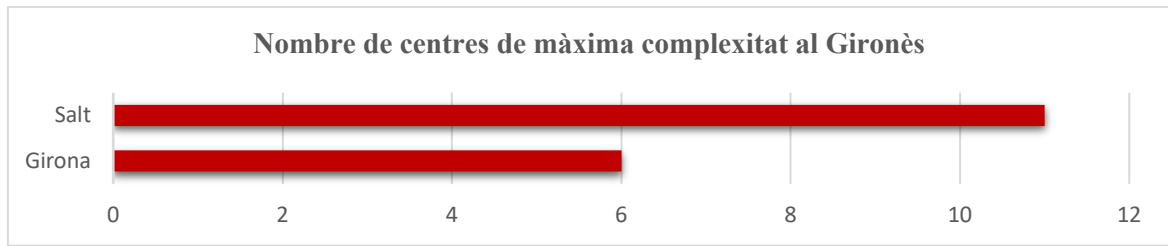
TAULA 18: Distribució d'alumnes als centres de màxima complexitat de la Garrotxa.



GRÀFIC 55: Nombre de centres de màxima complexitat a la Garrotxa.

GIRONÈS		
<i>MUNICIPI</i>	<i>CENTRE</i>	<i>ALUMNES</i>
Girona	Escola Carne Auguet	114
Girona	Escola de Vila-roja	89
Girona	Escola Font de la Pólvora	86
Girona	Escola Josep Dalmau i Carles	364
Girona	Escola Santa Eugènia	201
Girona	Institut Santa Eugènia	1045
Salt	Escola El Gegant del Rec	378
Salt	Escola El Pla	369
Salt	Escola La Farga	378
Salt	Escola Les Arrels	405
Salt	Escola Les Deveses	334
Salt	Escola Mas Masó	407
Salt	Escola Silvestre Santaló	228
Salt	Escola Veïnat	240
Salt	Institut Salvador Espriu	681
Salt	Institut Salvador Sunyer i Aimeric	268
Salt	Institut Vallvera	911

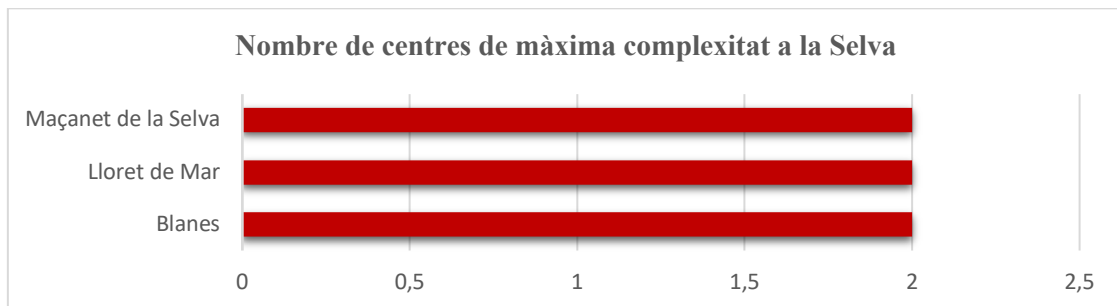
TAULA 19: Distribució d'alumnes als centres de màxima complexitat del Gironès.



GRÀFIC 56: Nombre de centres de màxima complexitat al Gironès.

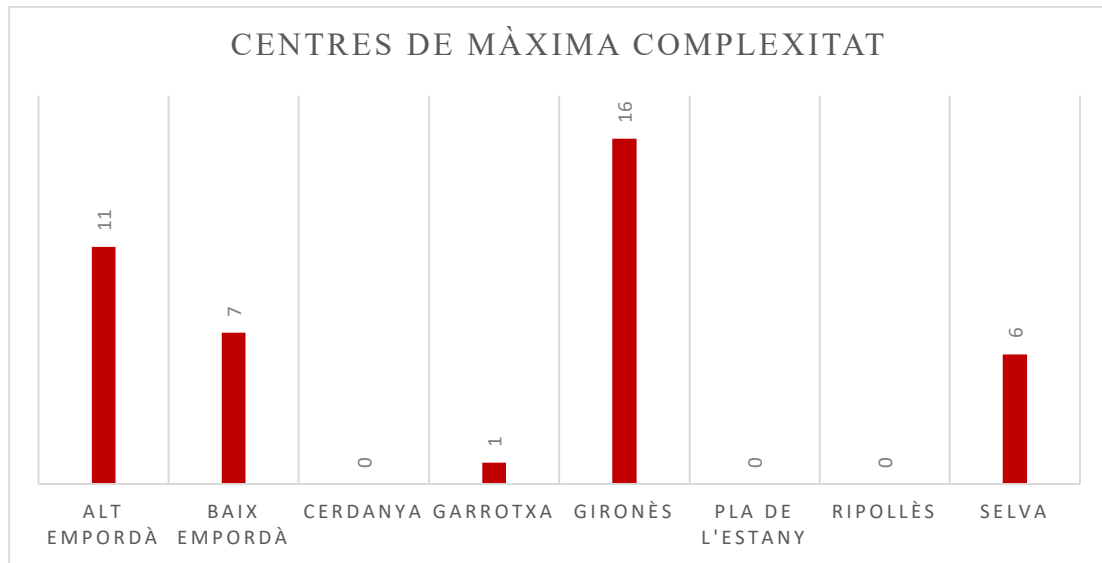
<i>SELVA</i>		
<i>MUNICIPI</i>	<i>CENTRE</i>	<i>ALUMNES</i>
Blanes	Escola Carles Faust	141
Blanes	Escola Napoleó Soliva	297
Lloret de Mar	Institut Ramon Coll i Rodés	843
Lloret de Mar	Institut Rocagrossa	639
Maçanet de la Selva	Escola Sant Jordi	317
Maçanet de la Selva	Institut Maçanet de la Selva	224

TAULA 20: Distribució d'alumnes als centres de màxima complexitat de la Selva.

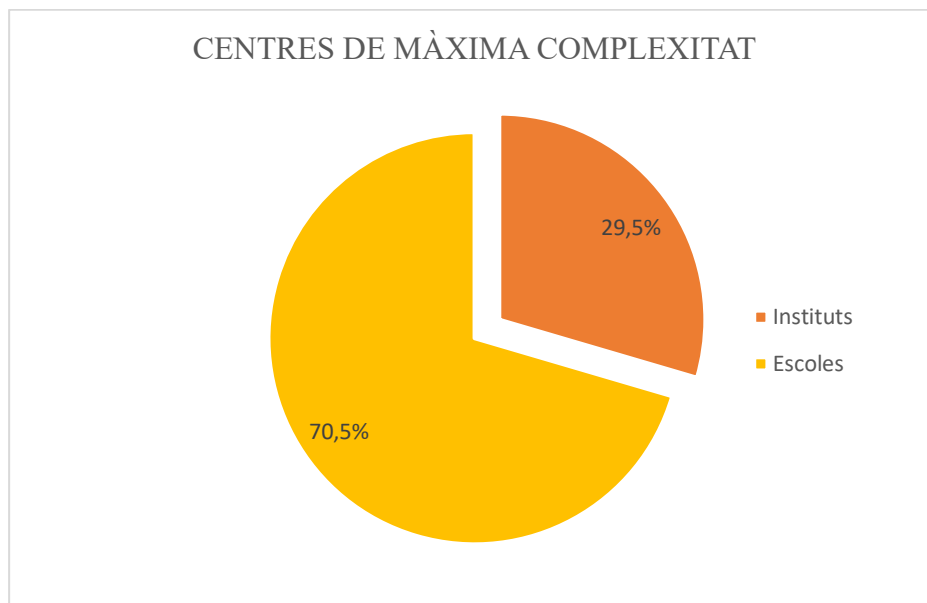


GRÀFIC 57: Nombre de centres de màxima complexitat a la Selva.

NOMBRE DE CENTRES DE MÀXIMA COMPLEXITAT PER COMARQUES

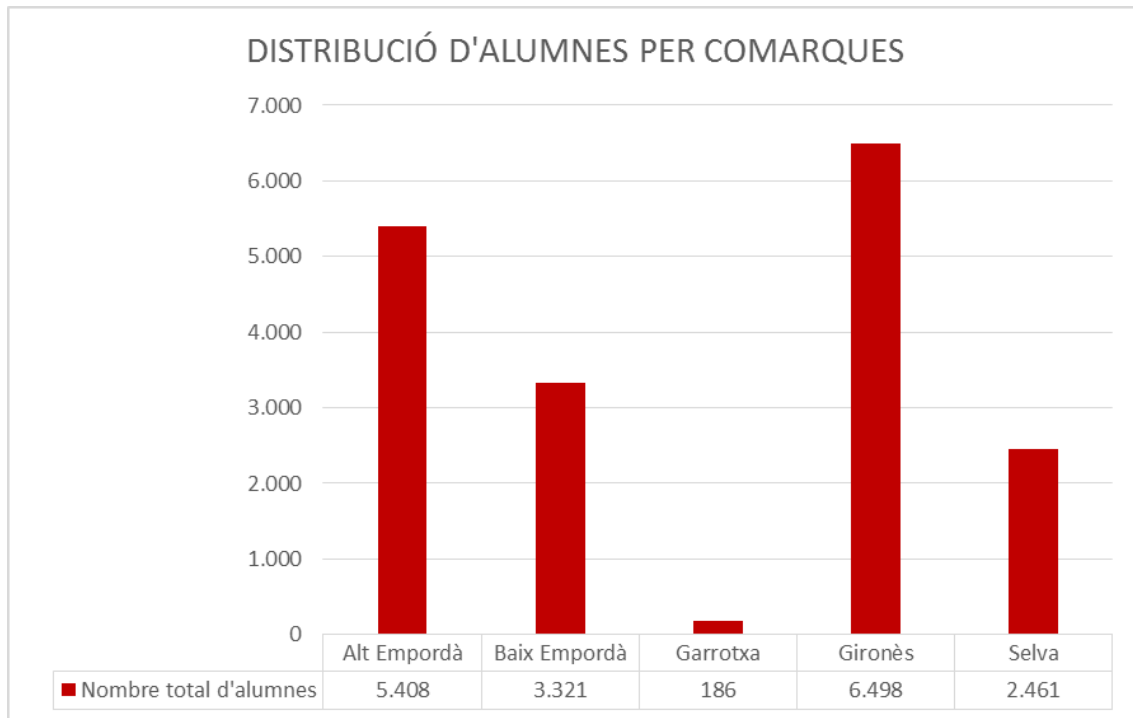


GRÀFIC 58: Distribució per comarques dels centres de màxima complexitat de la província de Girona.



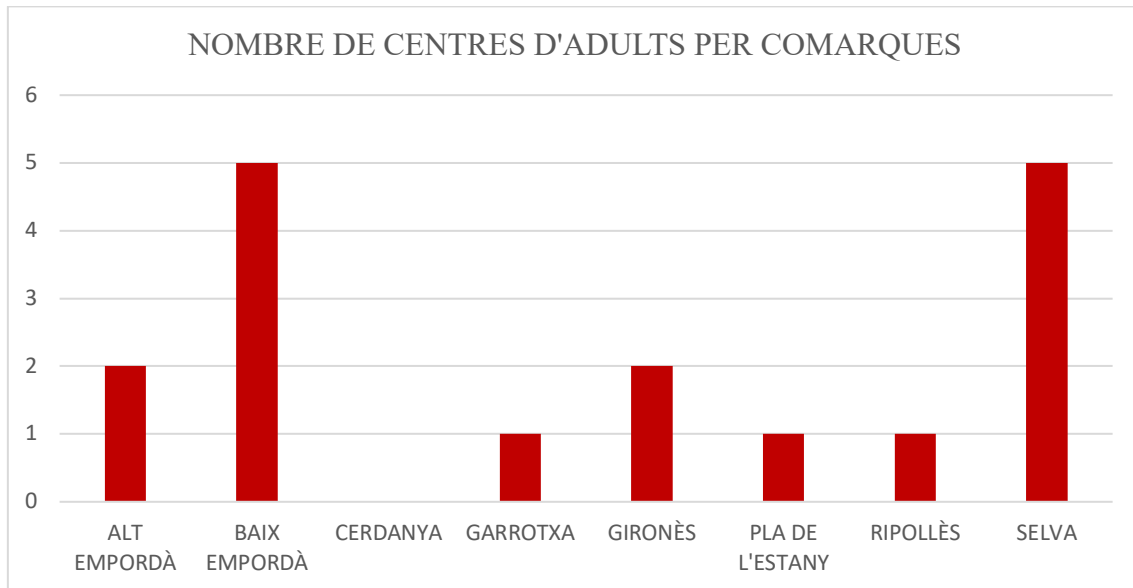
GRÀFIC 59: Divisió dels centres de màxima complexitat en instituts o escoles.

DISTRIBUCIÓ D'ALUMNES PER COMARQUES

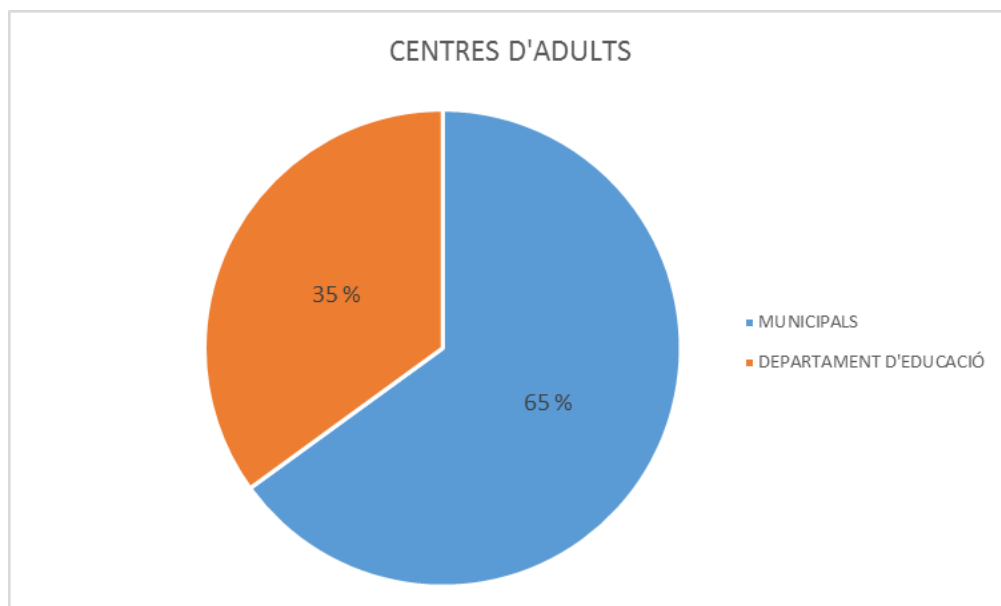


GRÀFIC 60: Distribució per comarques d'alumnes dels centres de màxima complexitat.

8. DETALL DELS CENTRES D'ADULTS

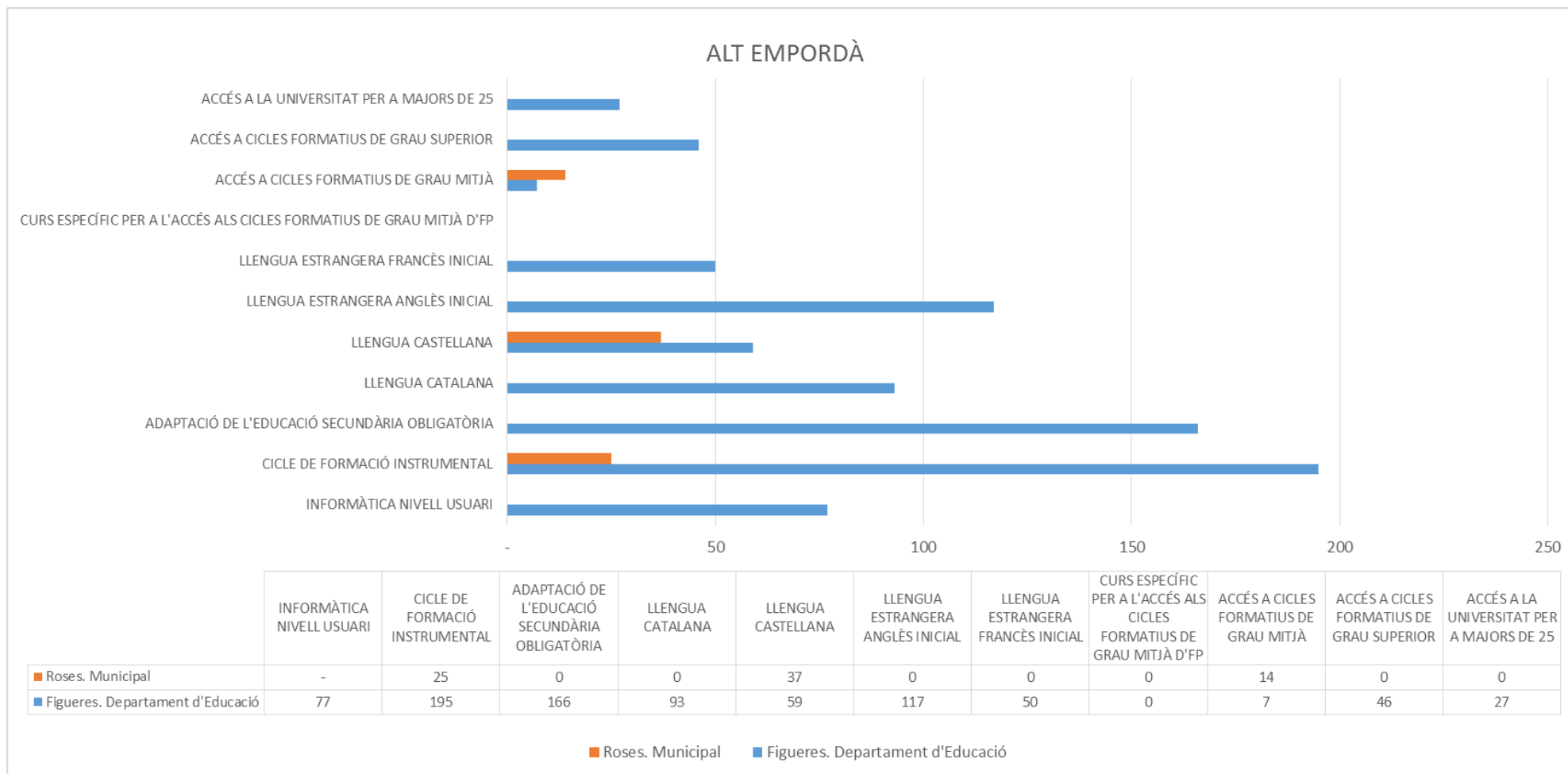


GRÀFIC 61: Distribució dels centres d'adults a la província de Girona. Dels 17 centres que hi ha, 2 són a l'Alt Empordà, 5 al Baix Empordà, 1 a la Garrotxa, 2 al Gironès, 1 al Pla de l'Estany, 1 al Ripollès i 5 a la Selva.

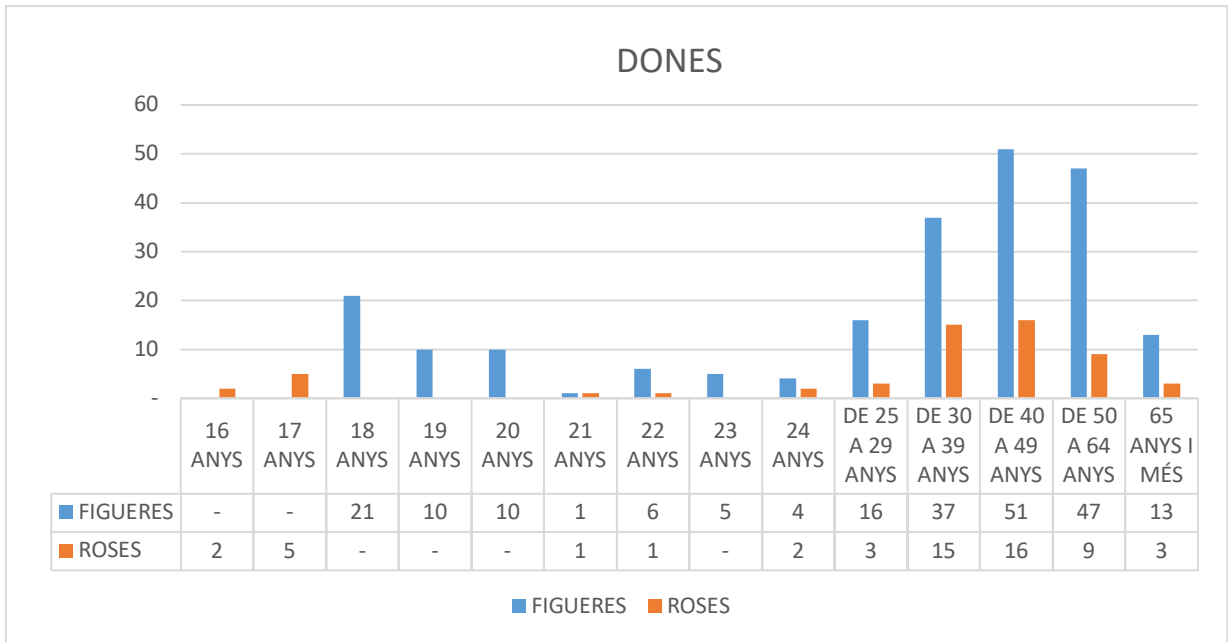


GRÀFIC 62: Dels 17 centres d'adults de la província de Girona, 11 són del Departament d'Educació i 6 són municipals.

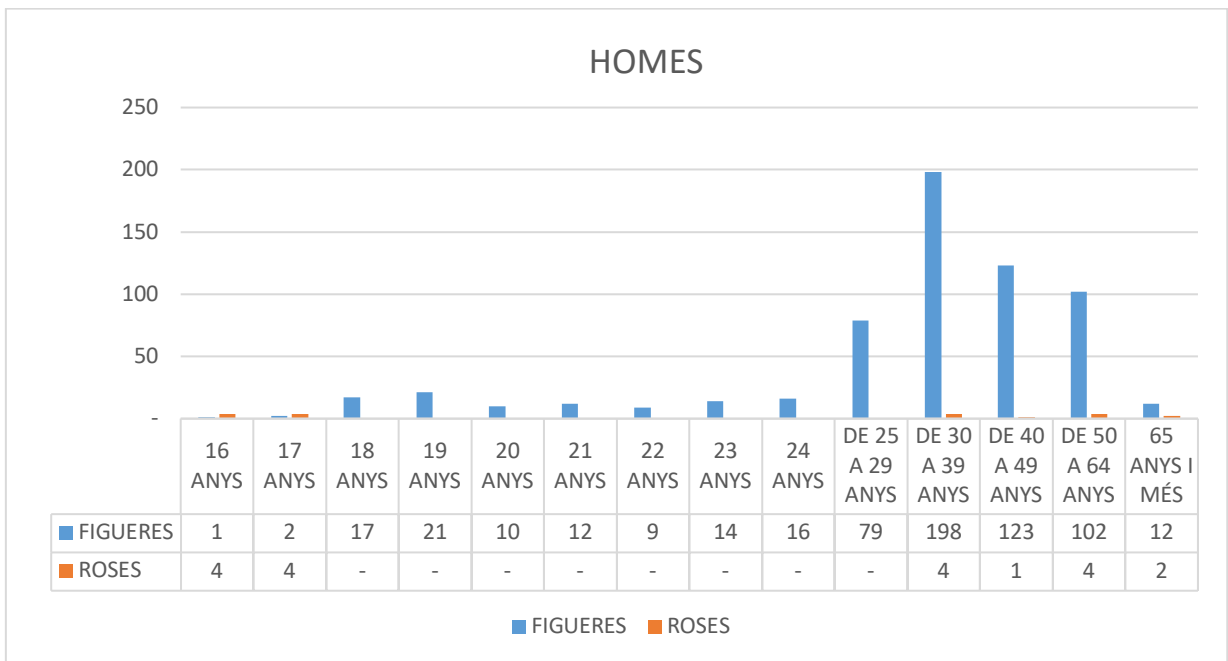
ALT EMPORDÀ



GRÀFIC 63: Tipus d'ensenyament que ofereixen els centres d'adults de l'Alt Empordà i nombre d'alumnes que hi ha a cadascun. A l'Alt Empordà hi ha 2 centres d'adults: 1 a Roses i 1 a Figueres.

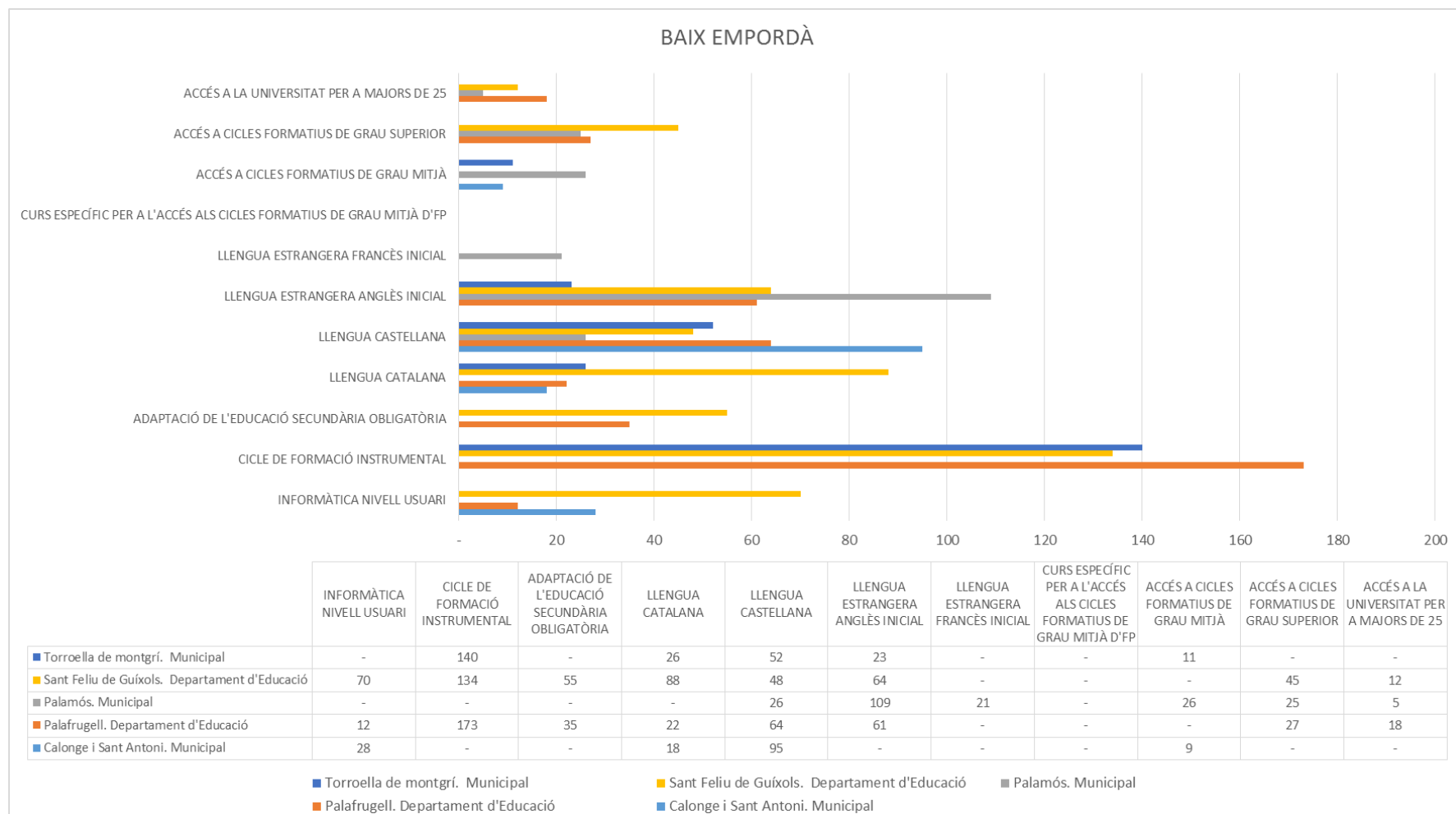


GRÀFIC 64: Distribució per edat de l'alumnat femení dels centres d'adults de l'Alt Empordà.

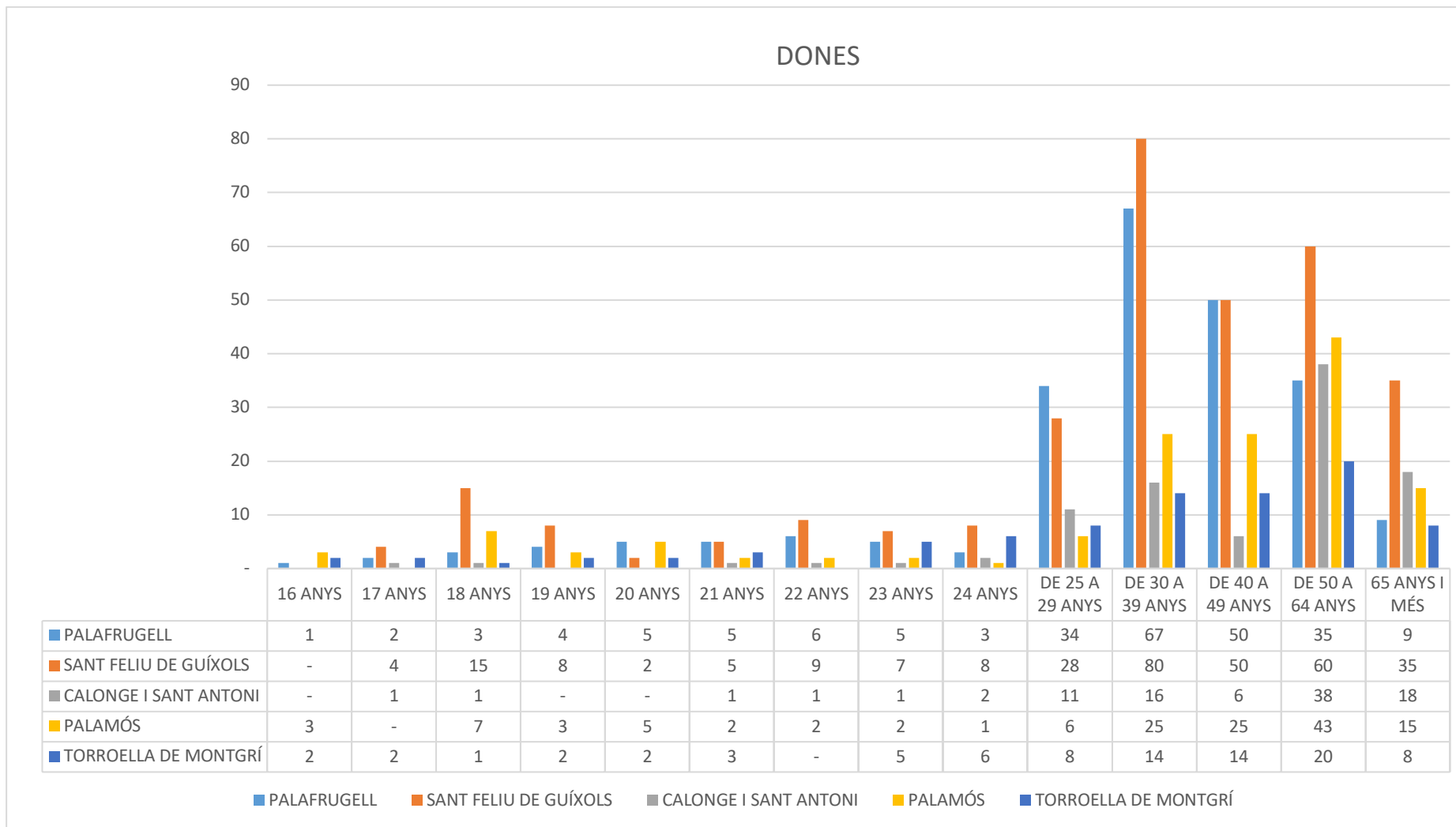


GRÀFIC 65: Distribució per edat de l'alumnat masculí dels centres d'adults de l'Alt Empordà.

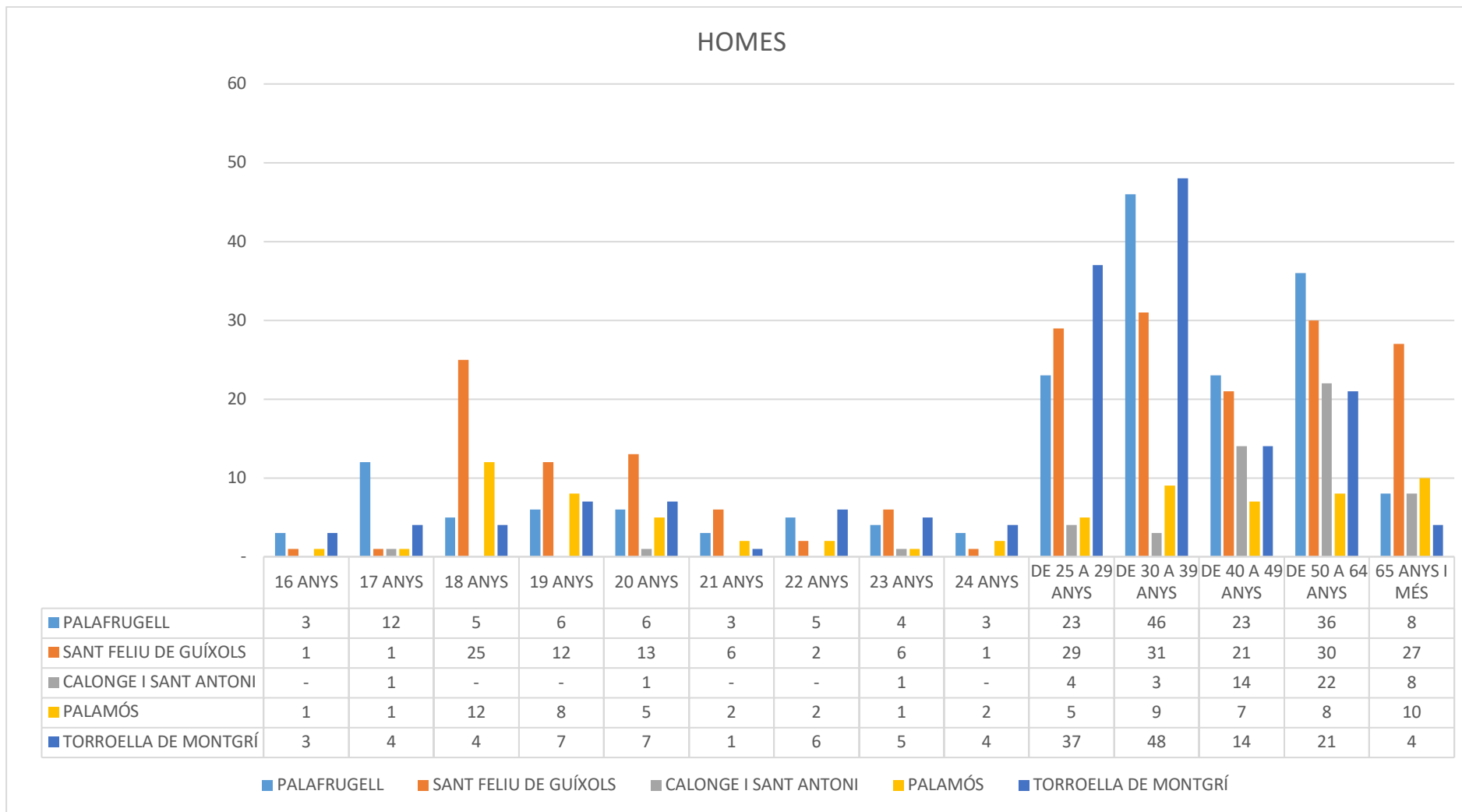
BAIX EMPORDÀ



GRÀFIC 66: Tipus d'ensenyament que ofereixen els centres d'adults del Baix Empordà i nombre d'alumnes que hi ha a cadascun. Al Baix Empordà hi ha 5 centres d'adults: 1 a Torroella de Montgrí, 1 a Sant Feliu de Guíxols, 1 a Palamós, 1 a Palafrugell i 1 a Calonge i Sant Antoni.



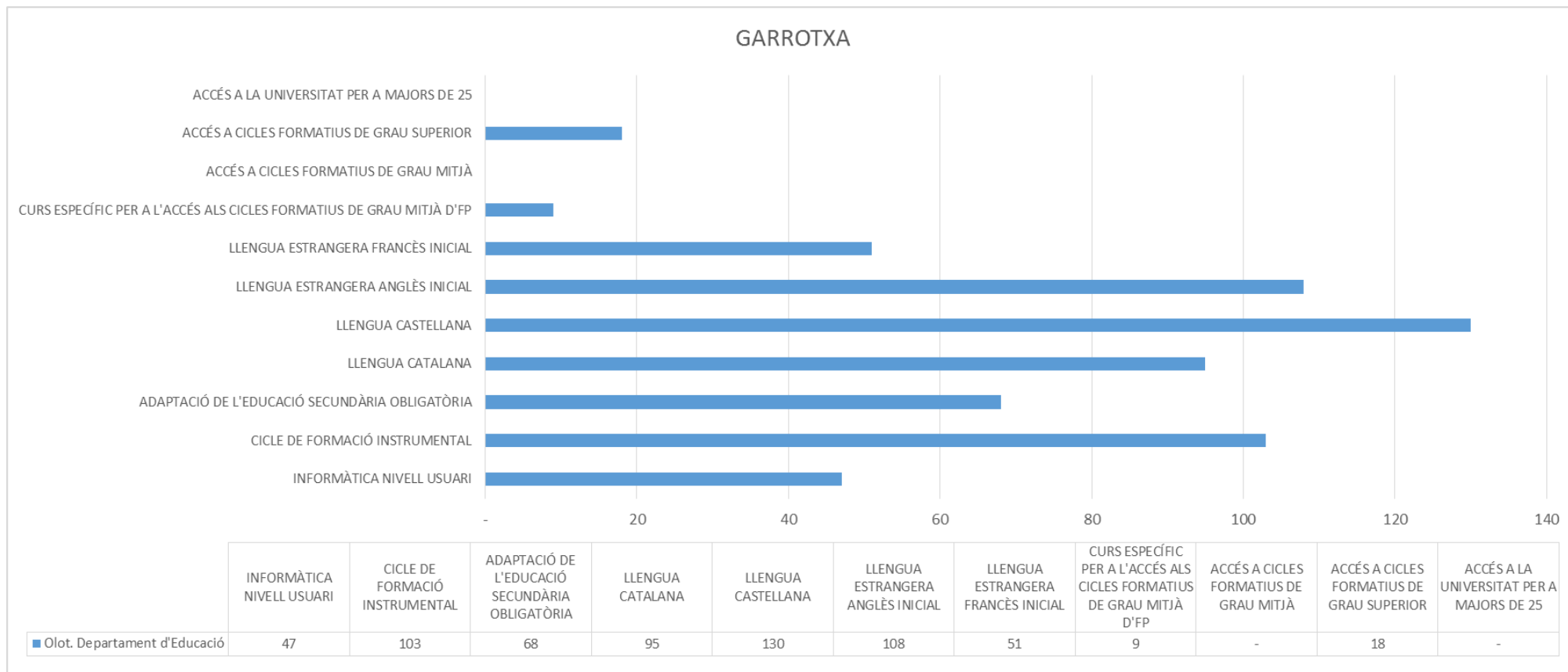
GRÀFIC 67: Distribució per edat de l'alumnat femení dels centres d'adults del Baix Empordà.



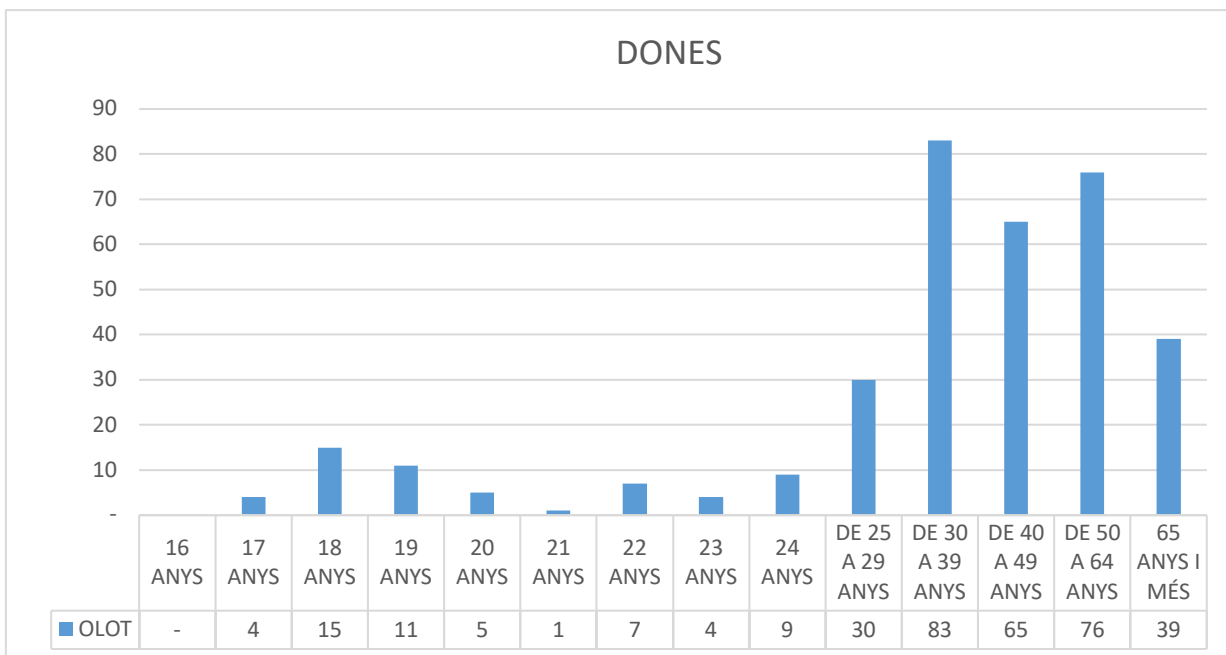
GRÀFIC 68: Distribució per edat de l'alumnat masculí dels centres d'adults del Baix Empordà.



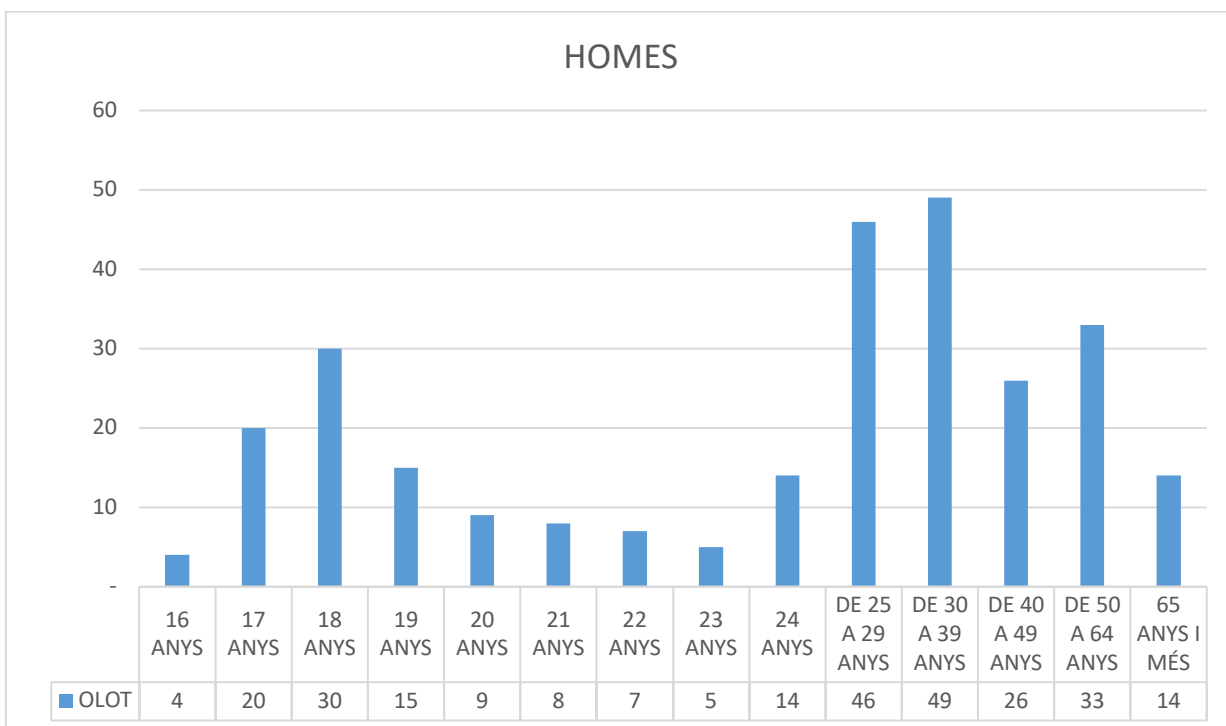
GARROTXA



GRÀFIC 69: Tipus d'ensenyament que ofereixen els centres d'adults de la Garrotxa i nombre d'alumnes. A la Garrotxa hi ha 1 centre d'adults, a Olot.

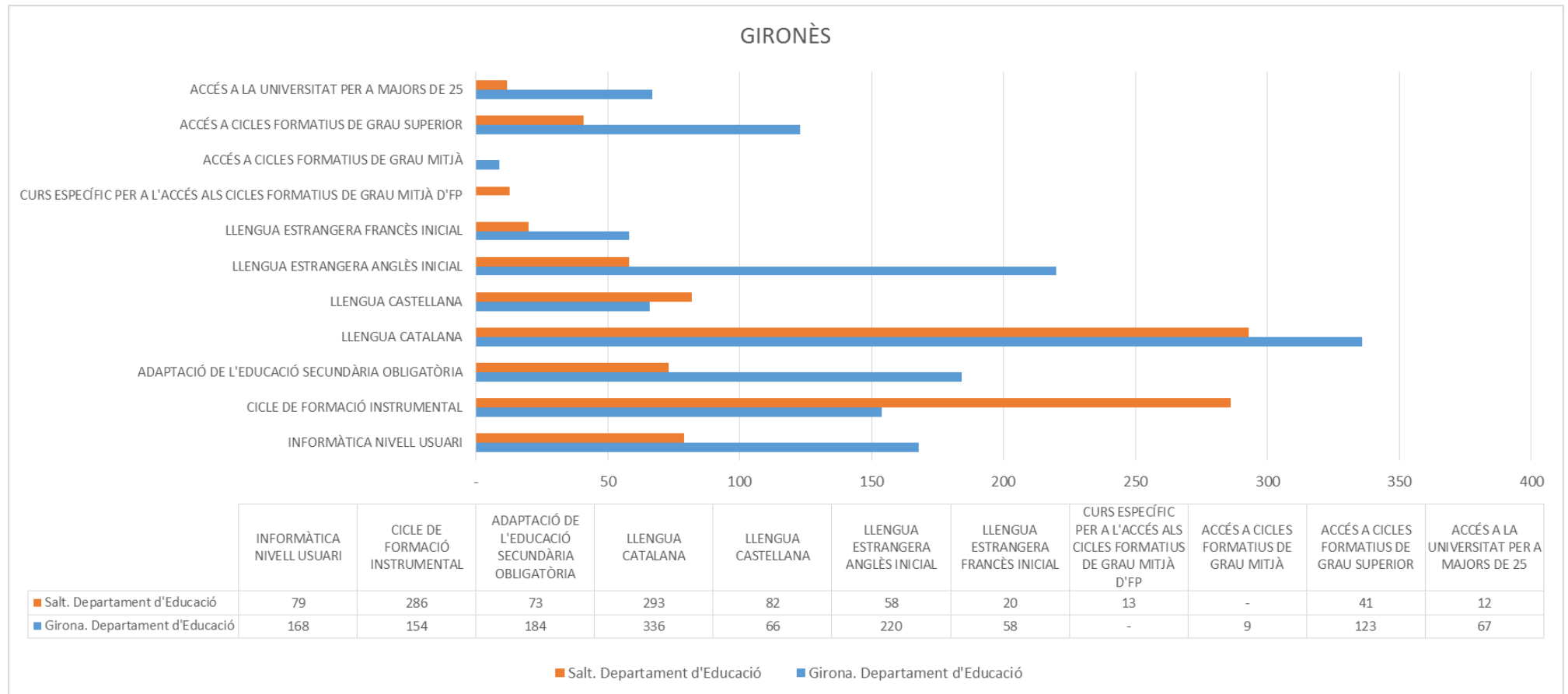


GRÀFIC 70: Distribució per edat de l'alumnat femení dels centres d'adults de la Garrotxa.

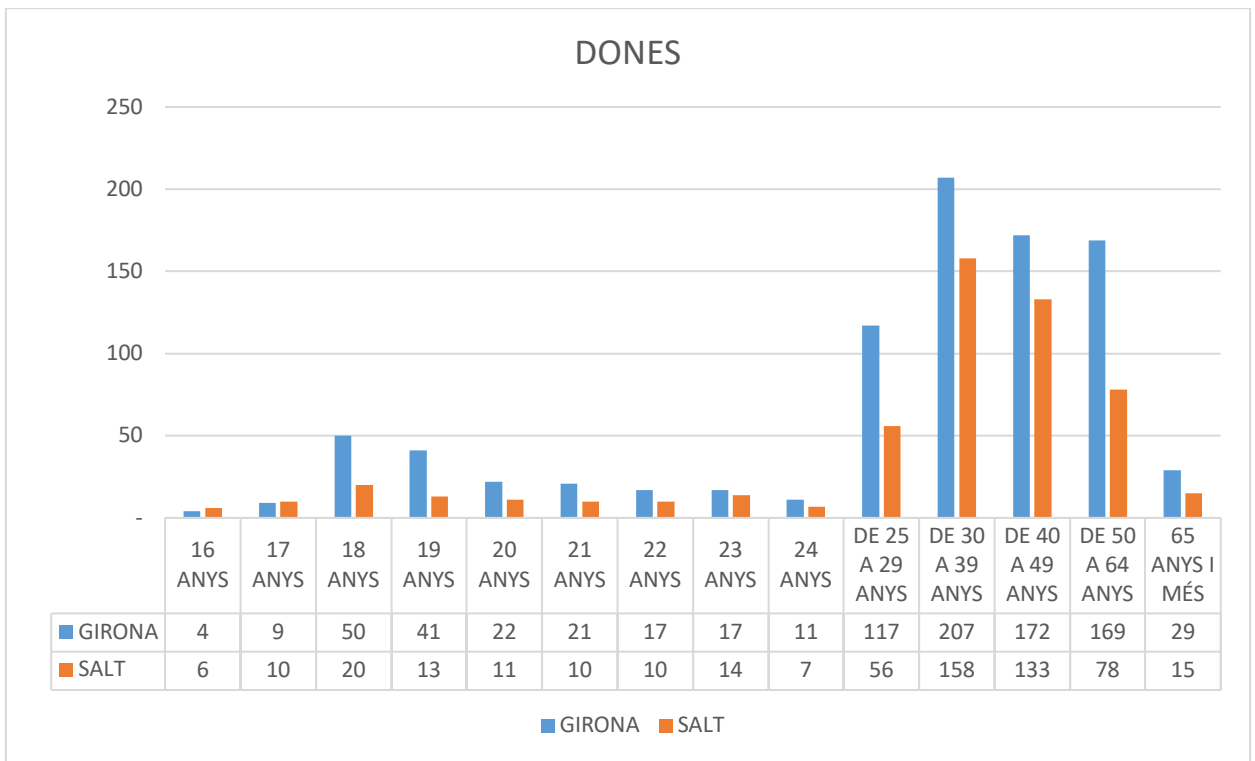


GRÀFIC 71: Distribució per edat de l'alumnat masculí dels centres d'adults de la Garrotxa.

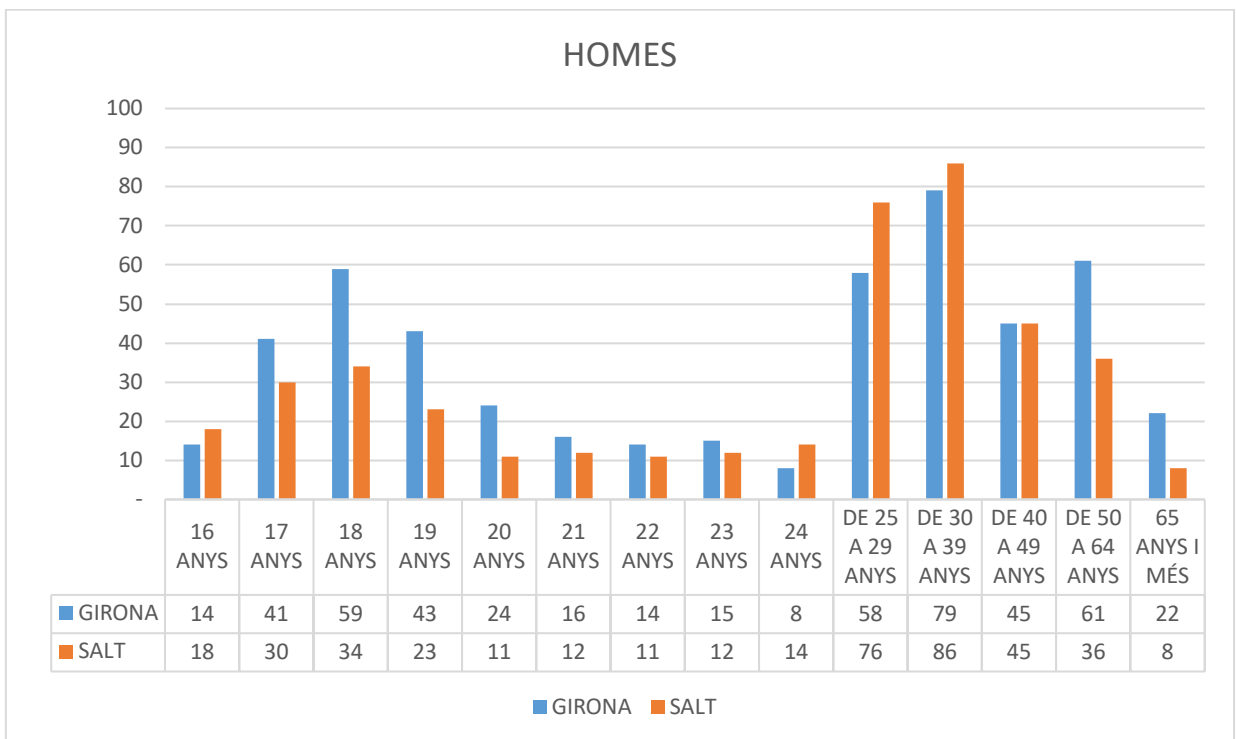
GIRONÈS



GRÀFIC 72: Tipus d'ensenyament que ofereixen els centres d'adults del Gironès i nombre d'alumnes que hi ha a cadascun. Al Gironès hi ha 2 centres d'adults: a Salt i a Girona.

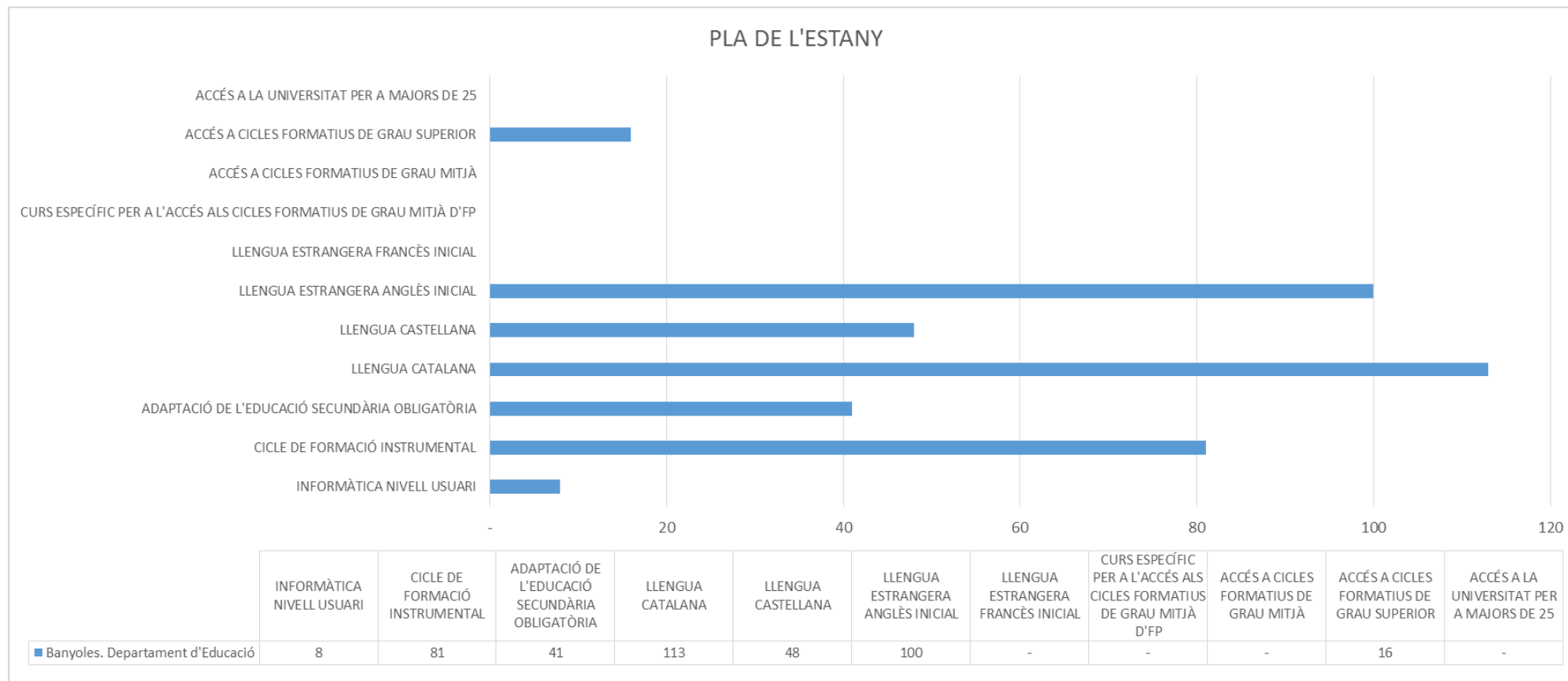


GRÀFIC 73: Distribució per edat de l'alumnat femení dels centres d'adults del Gironès.

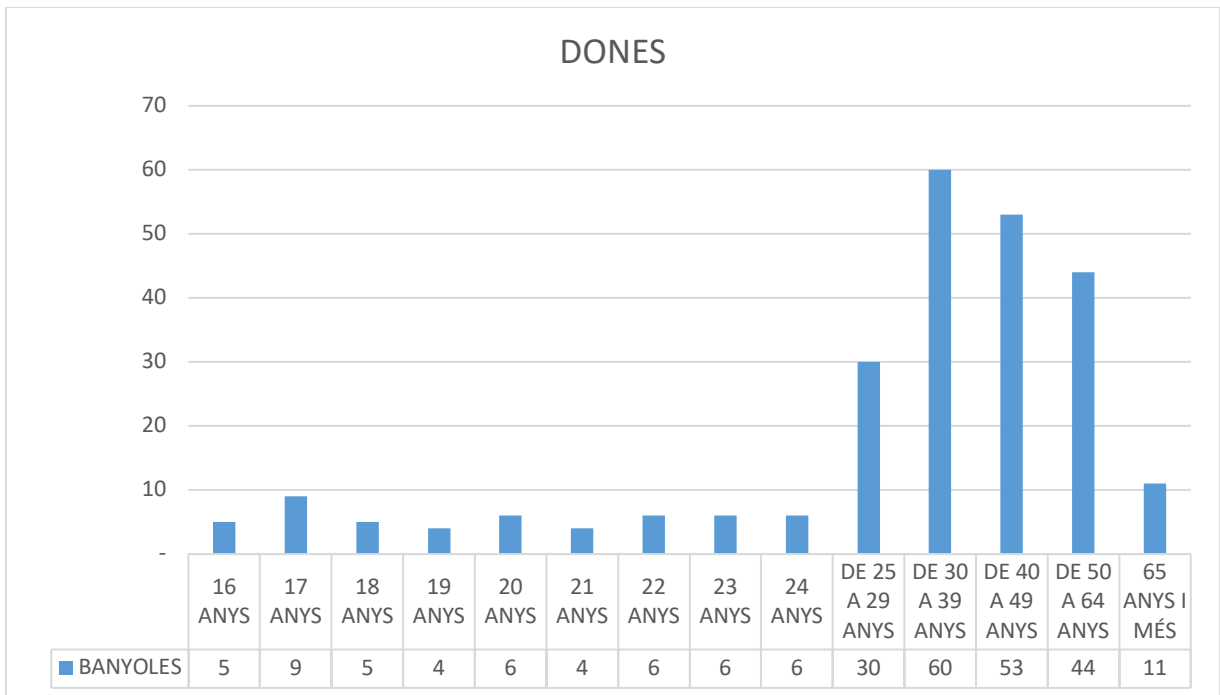


GRÀFIC 74: Distribució per edat de l'alumnat femení dels centres d'adults del Gironès.

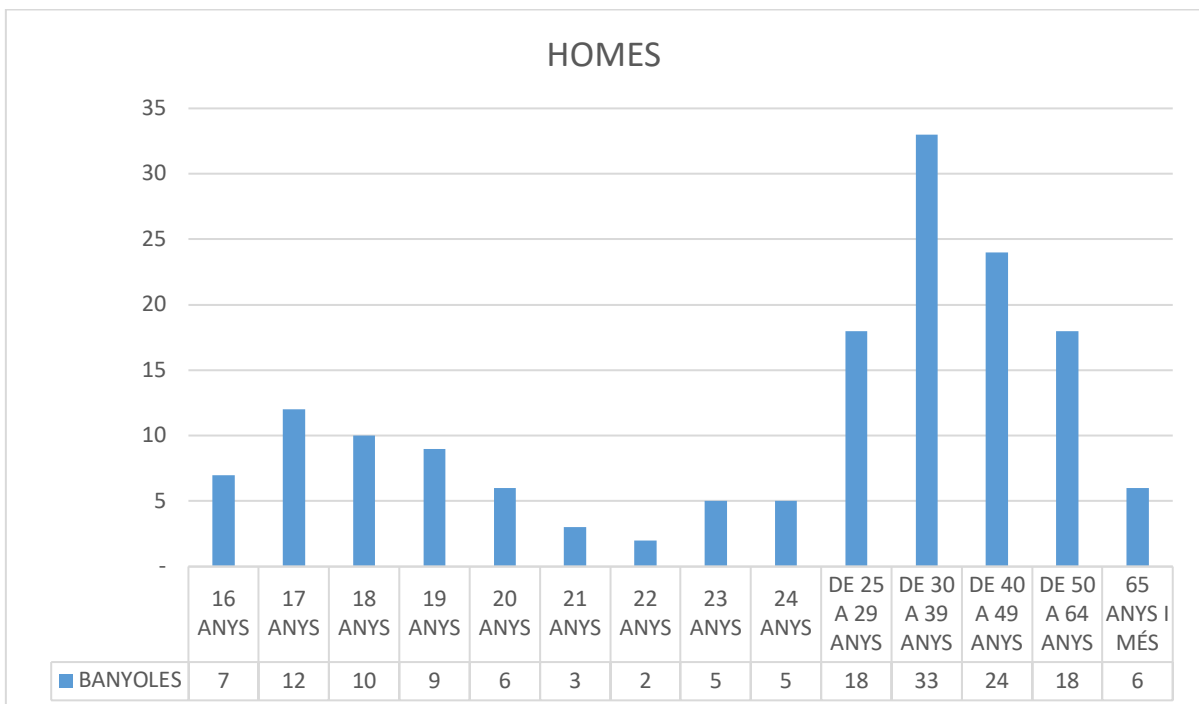
PLA DE L'ESTANY



GRÀFIC 75: Tipus d'ensenyament que ofereixen els centres d'adults del Pla de l'Estany i nombre d'alumnes Al Pla de l'Estany hi ha 1 centre d'adults, a Banyoles.

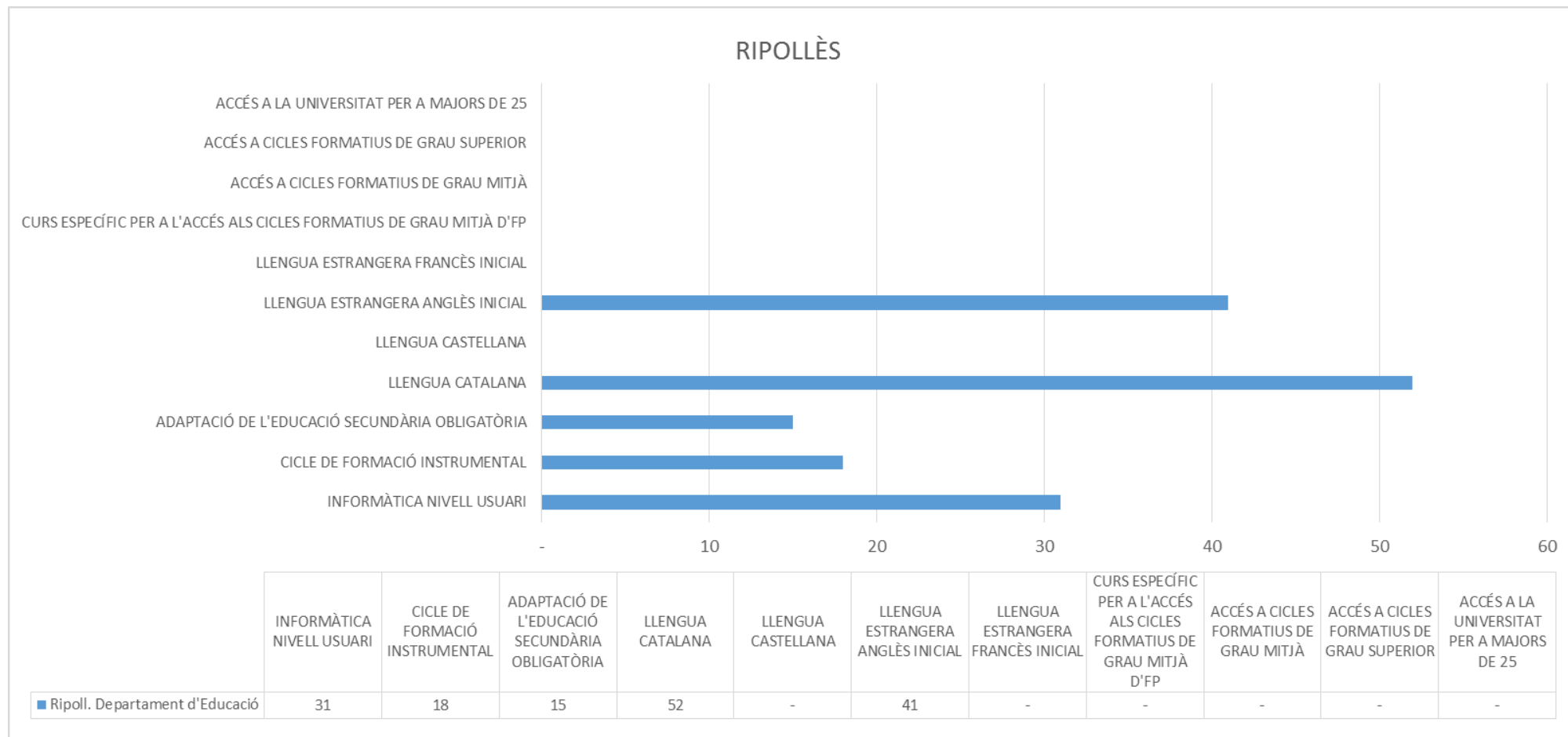


GRÀFIC 76: Distribució per edat de l'alumnat femení dels centres d'adults del Pla de l'Estany.

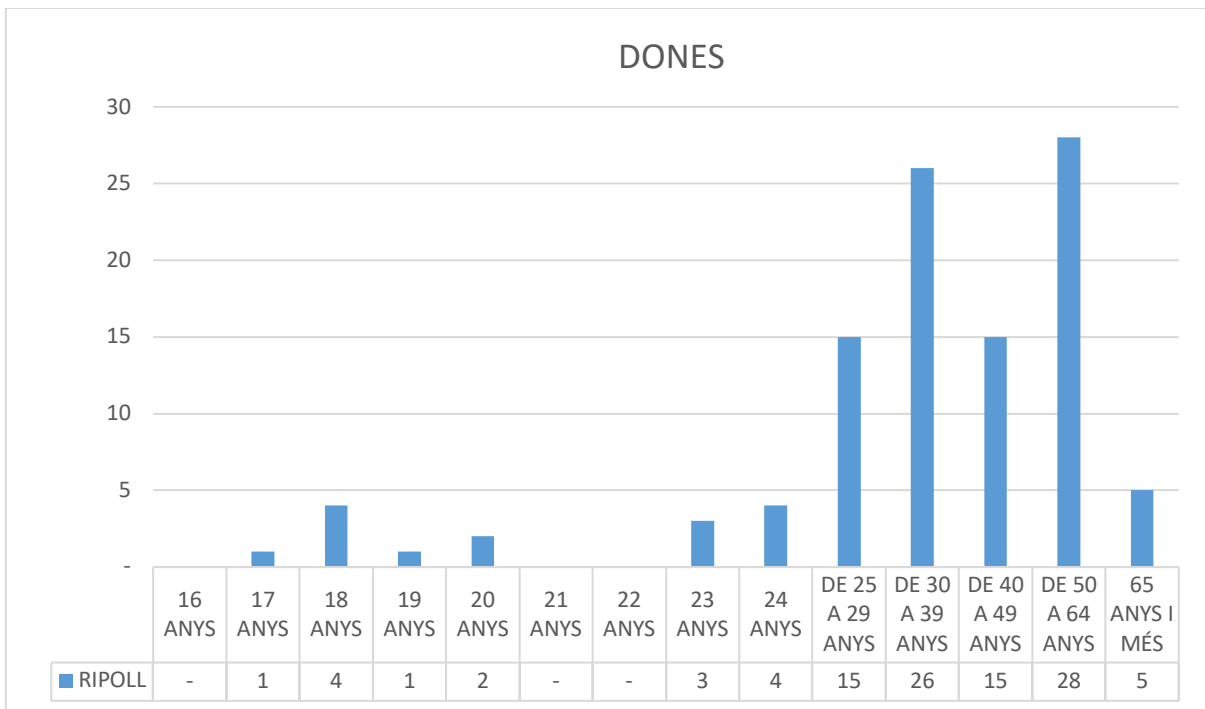


GRÀFIC 77: Distribució per edat de l'alumnat masculí dels centres d'adults del Pla de l'Estany.

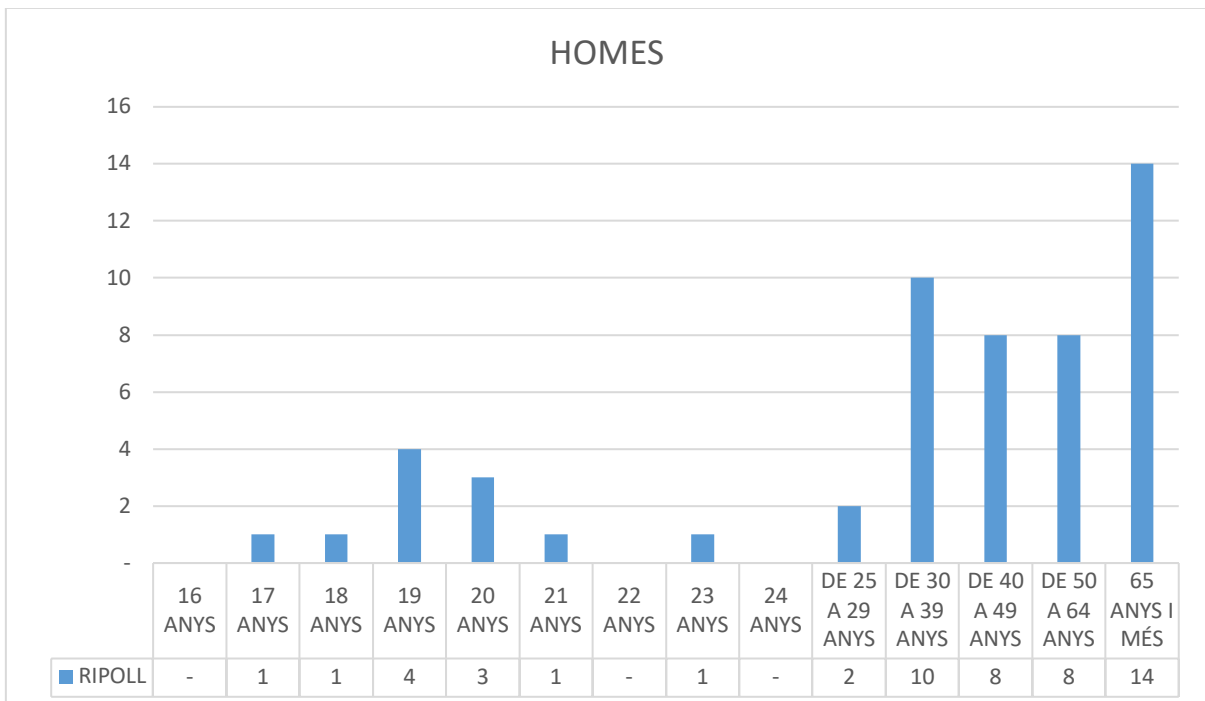
RIPOLLÈS



GRÀFIC 78: Tipus d'ensenyament que ofereixen els centres d'adults del Ripollès i nombre d'alumnes. Al Ripollès hi ha 1 centre d'adults, a Ripoll.

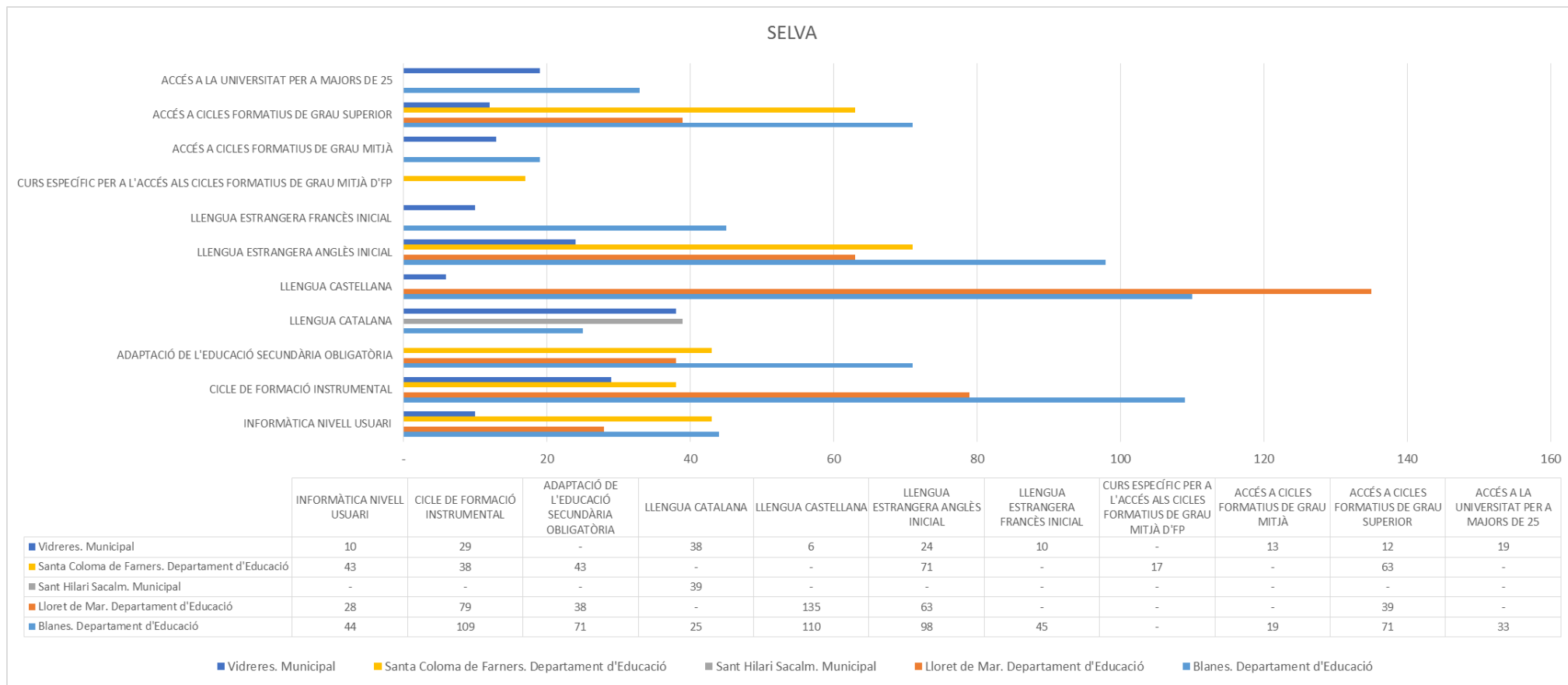


GRÀFIC 79: Distribució per edat de l'alumnat femení dels centres d'adults del Ripollès.

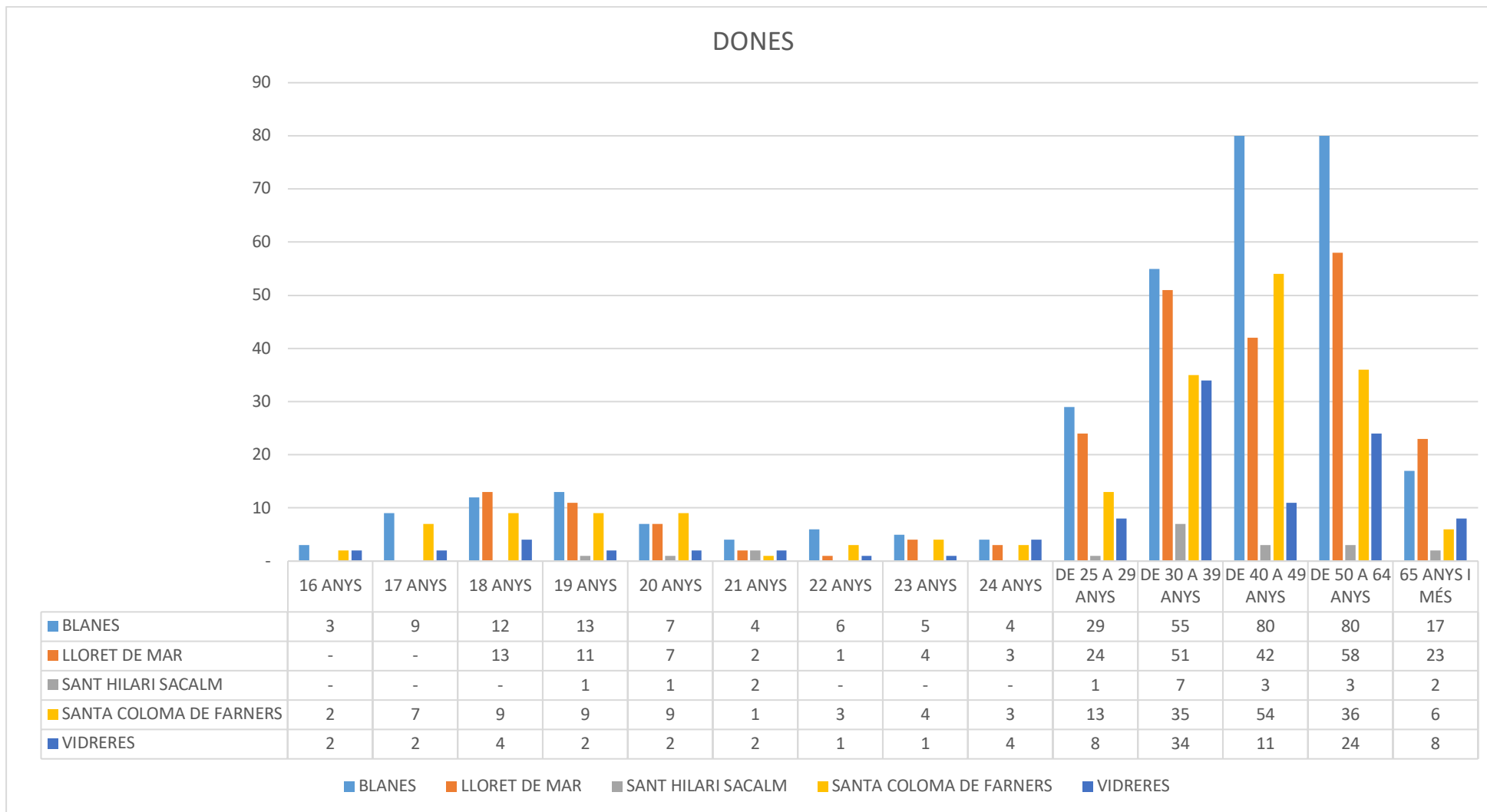


GRÀFIC 80: Distribució per edat de l'alumnat masculí dels centres d'adults del Ripollès.

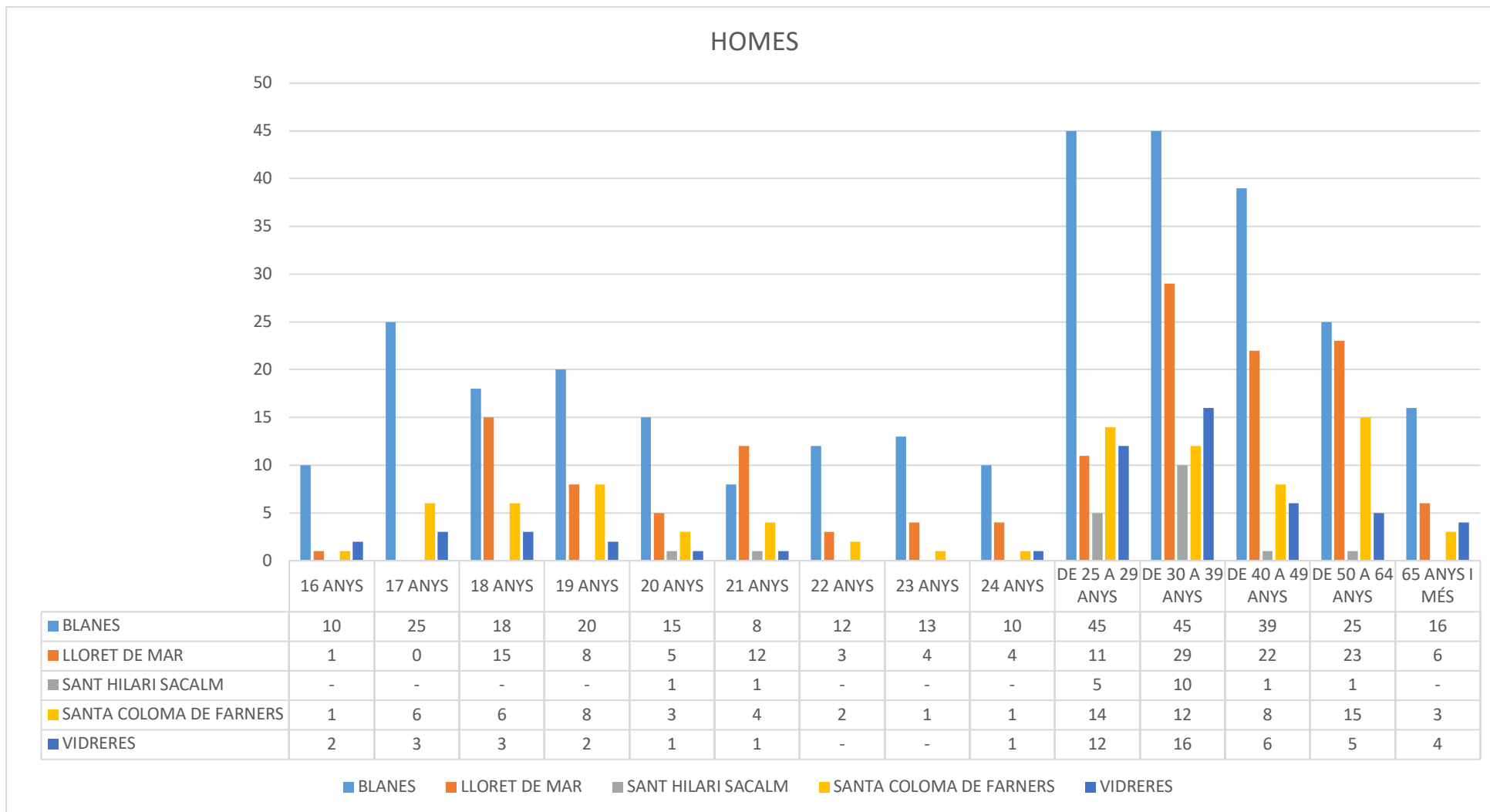
SELVA



GRÀFIC 81: Tipus d'ensenyament que ofereixen els centres d'adults de la Selva i nombre d'alumnes de cadascun. A la Selva hi ha 5 centres d'adults: 1 a Blanes, 1 a Lloret de Mar, 1 a Sant Hilari Sacalm, 1 a Santa Coloma de Farners i 1 a Vidreres.



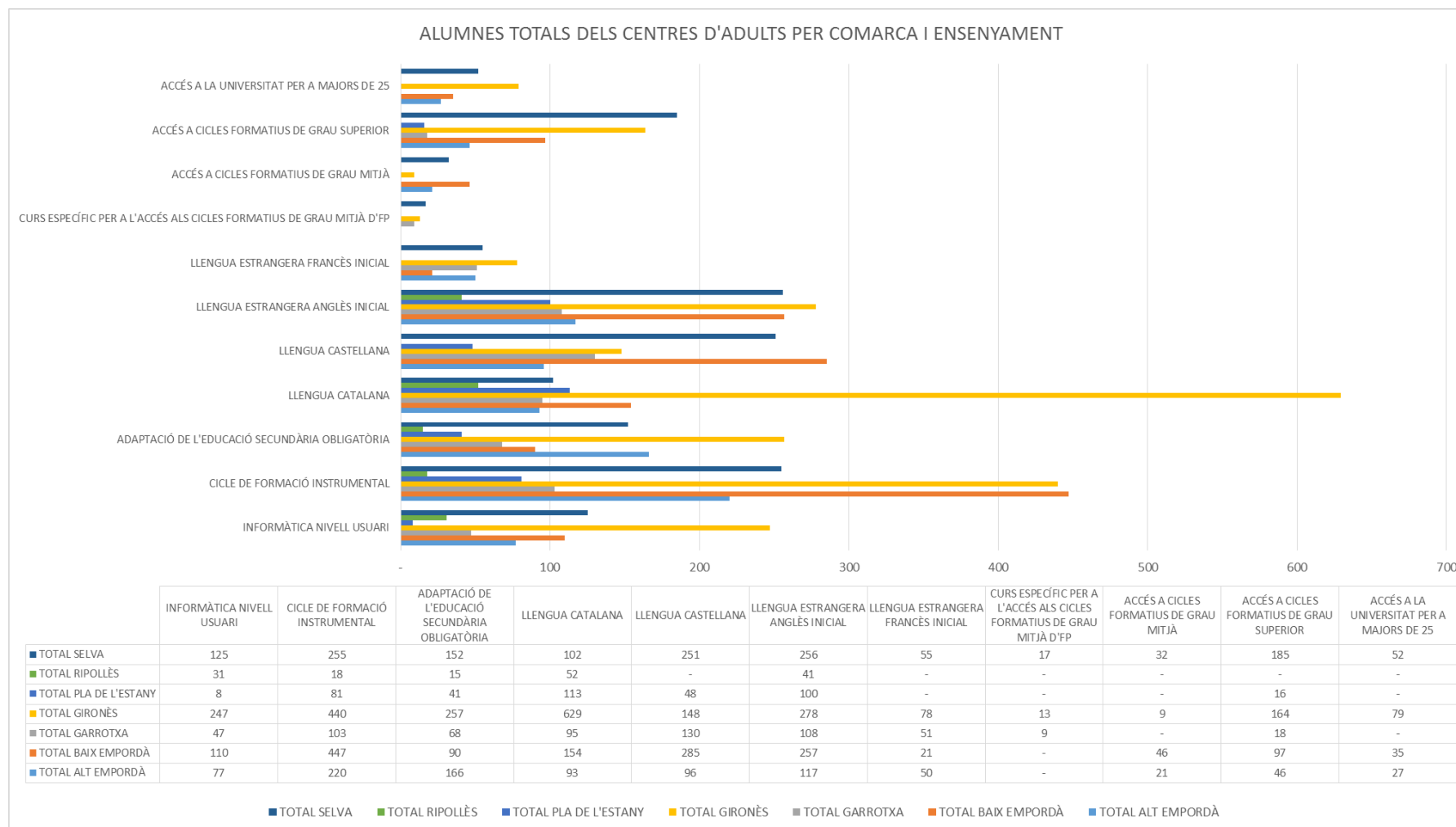
GRÀFIC 82: Distribució per edat de l'alumnat femení dels centres d'adults de la Selva.



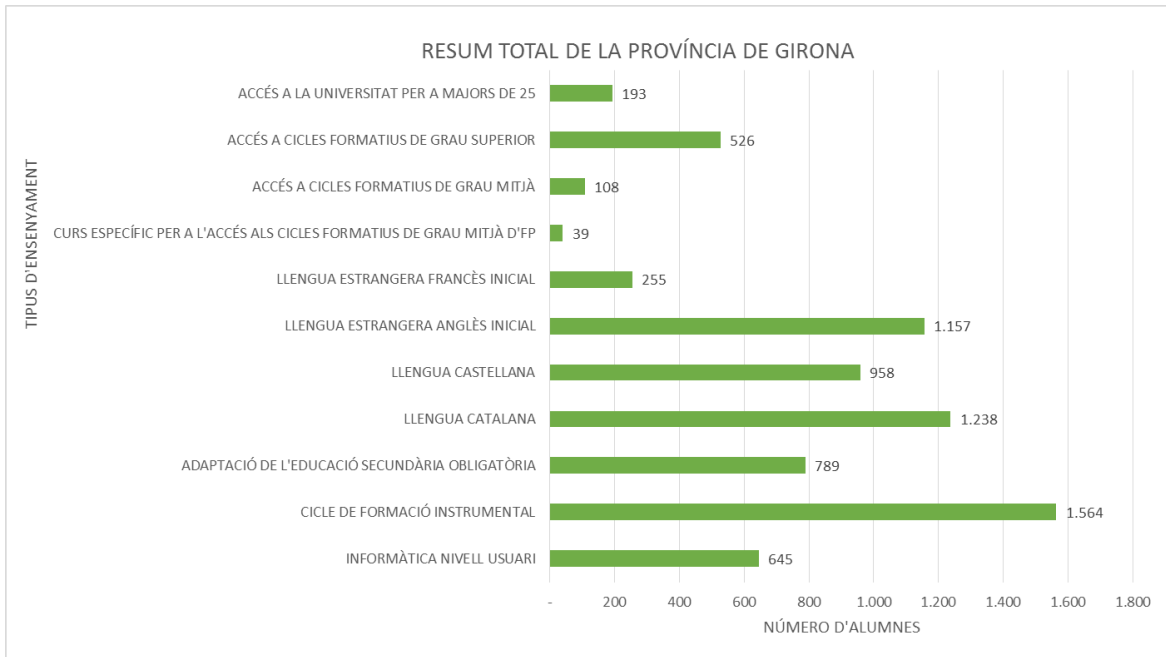
GRÀFIC 83: Distribució per edat de l'alumnat masculí dels centres d'adults de la Selva.



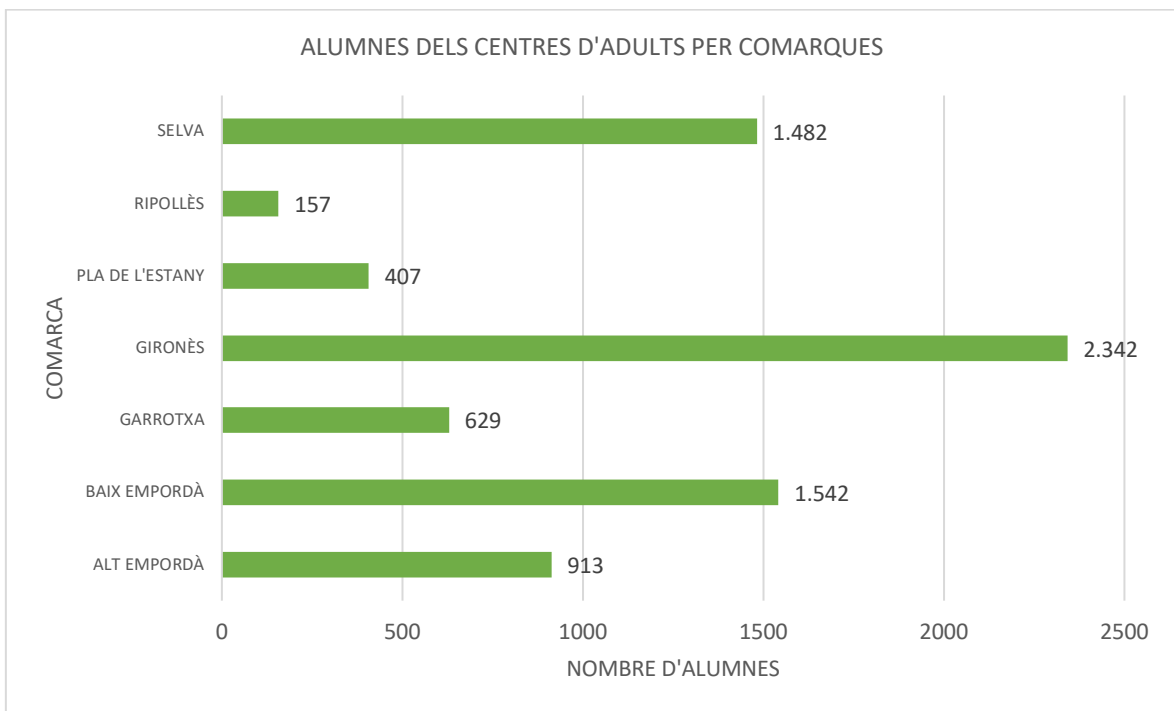
GRÀFICS TOTALS DE LA PROVÍNCIA DE GIRONA



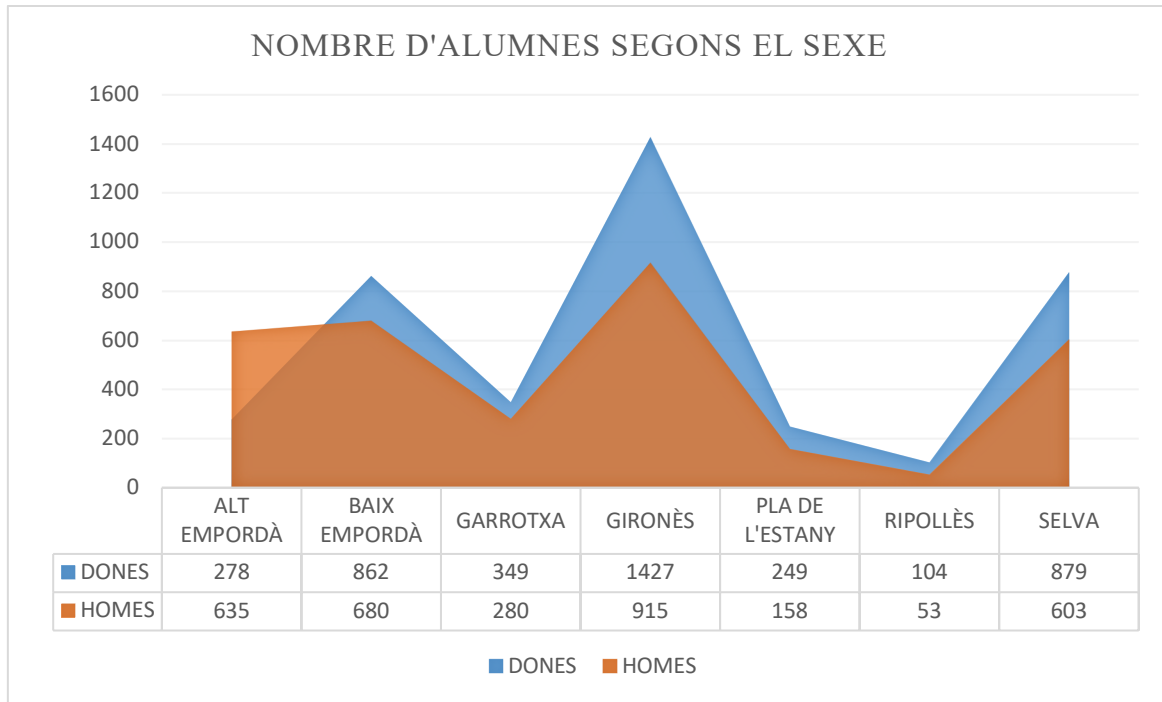
GRÀFIC 84: Distribució dels alumnes dels centres d'adults per comarques i tipus d'ensenyament.



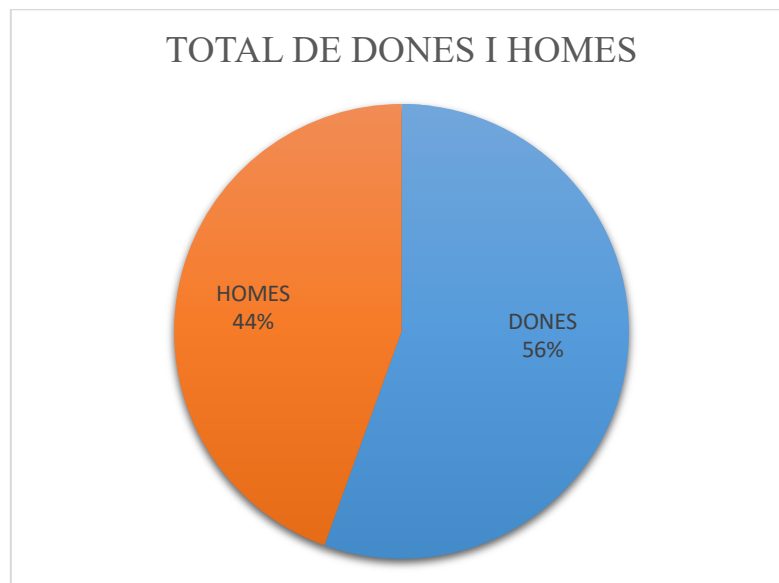
GRÀFIC 85: Resum total del nombre d'alumnes dels centres d'adults de la província de Girona segons el tipus d'ensenyament.



GRÀFIC 86: Distribució per comarques dels alumnes dels centres d'adults.



GRÀFIC 87: Nombre d'alumnes dels centres d'adults de la província de Girona segons el sexe i distribuïts per comarques.



GRÀFIC 88: Del total d'alumnes dels centres d'adults de la província de Girona, el 56 % són dones i el 44 % són homes.

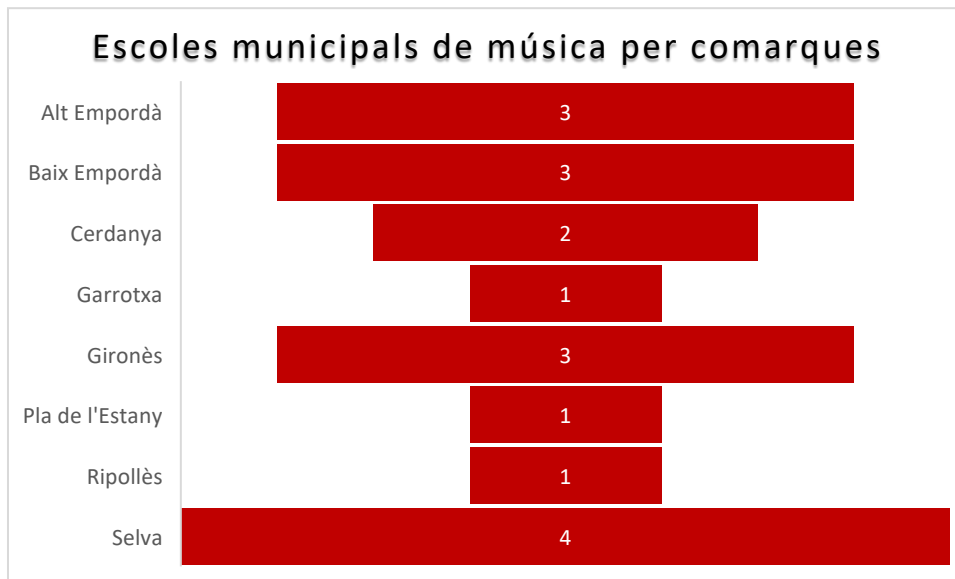


9. DETALL DELS ALTRES CENTRES

A l'apartat següent, s'hi han detallat els centres de titularitat municipal de música i de dansa.

9.1. ESCOLES DE MÚSICA

MUNICIPI	ESCOLA		ALUMNES
Banyoles	Escola de Música Municipal de Banyoles		380
Escala, l'	Escola de Música Municipal El Gavià		168
Figueres	Conservatori de Música de Figueres		X
Girona	Conservatori de Música Isaac Albéniz		203
Girona	Escola de Música Municipal de Girona		570
Girona	Escola de Música del Gironès	Aula de Música Municipal d'Aiguaviva	729
		Aula de Música Municipal de Bescanó	
		Aula de Música Municipal de Bordils	
		Aula de Música Municipal de Celrà	
		Aula de Música Municipal de Cervià de Ter	
		Aula de Música Municipal de Flaçà	
		Aula de Música Municipal de Fornells de la Selva	
		Aula de Música Municipal de Medinyà	
		Aula de Música Municipal de Quart	
		Aula de Música Municipal de Salt	
		Aula de Música Municipal de Sant Gregori	
		Aula de Música Municipal de Sant Jordi Desvalls	
		Aula de Música Municipal de Sant Julià de Ramis (x2)	
Aula de Música Municipal de Sarrià de Ter			
Aula de Música Municipal de Vilablareix			
Jonquera, la	Escola de Música Municipal de la Jonquera		63
Maçanet de la Selva	Escola de Música Municipal de Maçanet de la Selva		100
Olot	Escola de Música Municipal Xavier Montsalvatge		418
Palafrugell	L'Energia		59
Puigcerdà	Escola de Música Municipal Issi Fabra		233
Ripoll	Escola de Música Comarcal del Ripollès		304
Sant Feliu de Guíxols	Escola de Música Municipal de Sant Feliu de Guíxols i Platja d'Aro		516
Santa Coloma de Farners	Escola de Música Municipal Josep Carbó		146
Santa Cristina d'Aro	Escola de Música Municipal de Santa Cristina d'Aro		100
Torroella de Montgrí	Escola de Música Municipal Anselm Viola		262
Tossa de Mar	Aula de Música Municipal de Tossa de Mar		48
Vidreres	Escola de Música Municipal de Vidreres	Aula de Música Municipal de Sils	260
	Conservatori de Música dels Pirineus		
NOMBRE TOTAL D'ALUMNES			4.564



GRÀFIC 89: Distribució per comarques de les escoles de música de titularitat municipal.

9.2. ESCOLES DE DANSA

Només hi ha una escola municipal de dansa i es troba a la comarca del Gironès.

<i>MUNICIPI</i>	<i>ESCOLA</i>	<i>ALUMNES</i>
Celrà	Escola de Dansa Municipal de Celrà	421



10. CONCLUSIÓ

Després de realitzar aquest estudi, es pot afirmar que a la nostra demarcació hi ha una gran diversitat de centres educatius, la qual cosa aporta riquesa educativa, però també l'evidència de que hi ha camps d'acció on cal actuar. Després d'analitzar les dades recollides sobre els centres educatius del territori, queda plasmat que hi ha certes barreres i necessitats que cal suplir. Ja des del punt de vista geogràfic es visualitza que l'alumnat ha de fer desplaçaments entre municipis, que hi ha centres que reben alumnes de diferents poblacions i que, per tant, els moviments són constants.

El 79 % dels municipis de la província de Girona són de menys de 3.000 habitants; aleshores, gran part de la prioritat ha d'anar dirigida al petit municipi. El punt de mira ha de ser clar: no abandonar les poblacions més grans, però, a l'hora d'aplicar certes mesures, tenir en compte que la gran majoria dels municipis són petits.

Hi ha un nombre força elevat de zones escolars rurals degut a la poca densitat demogràfica de molts municipis. També hi ha un nombre elevat de centres de màxima complexitat en els quals cal seguir treballant. I, en canvi, hi ha molt poques escoles de música i dansa municipals (1 de dansa i 17 de música per al total de 221 municipis).

Des de l'esfera pública, s'hauria d'impulsar i promoure molt més aquest àmbit artístic, escènic i musical, ja que la manca de centres que ofereixen aquests estudis té un impacte directe en la disminució de l'activitat cultural.

Un cop establertes les prioritats, també es pot començar a pensar en l'establiment de l'Educació 360 arreu del territori o bé de la Xarxa de Ciutats Educadores. Les millores en l'àmbit educatiu no s'aturen i sempre es poden generar nous projectes.



ANNEX

	Síntesi Municipal I Agullana	Programa XIFRA
--	--	-----------------------

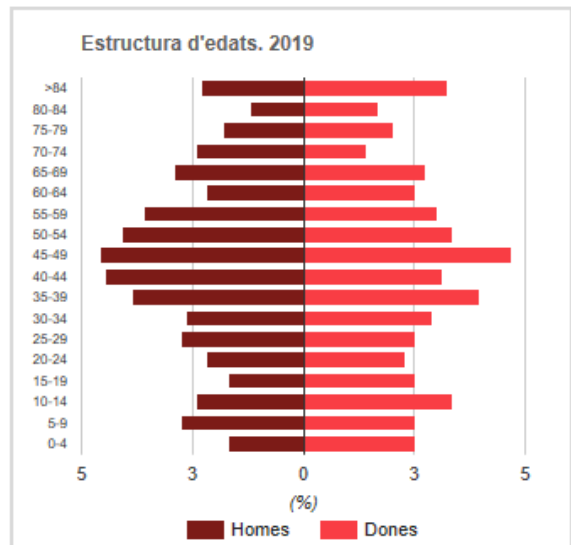
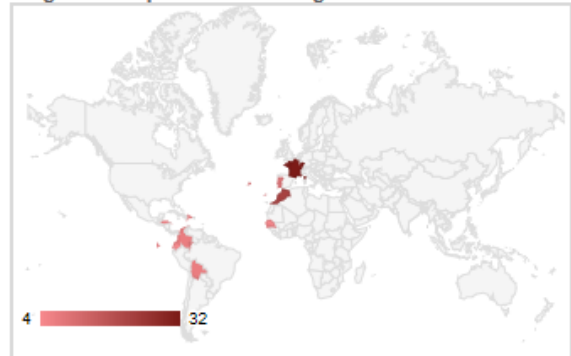
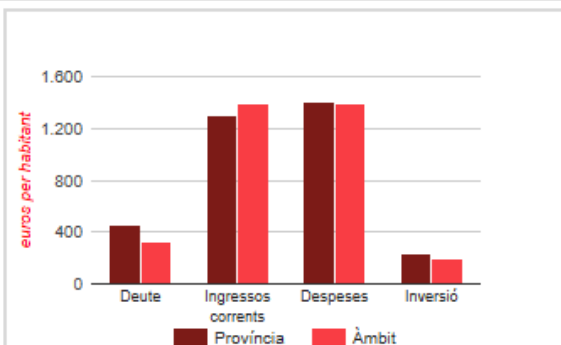
Comarca	Alt Empordà
Superfície (km ²)	27,73
Altitud (metres)	166,00
Entitats singulars	2
Nuclis o disseminats	4

**Demografia 2019**

Població total	831
Variació anual	-1,19%
Variació 2015-2019	0,36%
Habitants per km ²	30
Homes	411
Dones	420
Percentatge de joves	16,13%
Percentatge d'adults	62,09%
Percentatge pob. gran	21,78%
Índex d'envelliment	135,07
Edat mitjana	44,39
Índex de dependència global	61,05
Índex de recanvi	111,43
Població estacional	0
Població resident a l'estranger	86

Naixements	6
Índex sintètic de fecunditat	1,17
Defuncions	13
Taxa bruta de mortalitat	15,55

Població estrangera	132
Variació anual	7,32%
Variació 2014-2018	-6,38%
Edat mitjana	37,50
Taxa d'estrangeria	15,88%
5 principals nacionalitats	77
França	32
Marroc	22
Gàmbia	8
Portugal	8
Bolívia	7

**Origen de la població estrangera. 2018****Pressupostos municipals 2018**

Ingressos	1.175.346€
Variació anual	10,49%
Ingressos corrents / habitant	1.398€
Despeses	1.175.346€
Variació anual	27,92%
Inversió / habitant	195€
Despeses / habitant	1.398€
Deute viu	273.280€
Variació anual	-17,51%
Deute / habitant	325€
Deute / Ingressos corrents	23,25%



Diputació de Girona

Síntesi Municipal I
Aiguaviva**Programa**
XIFRA

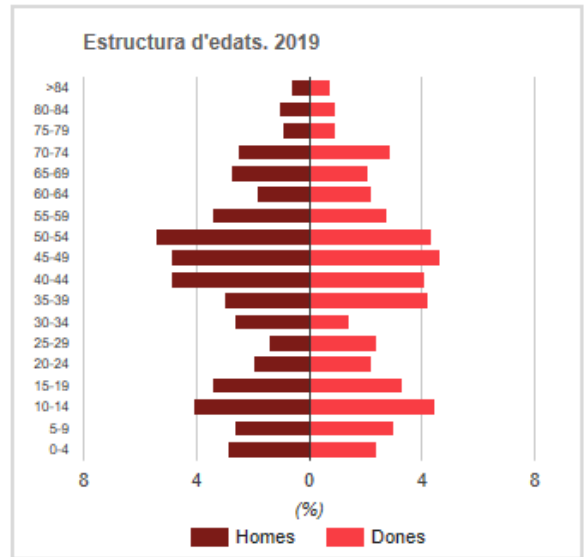
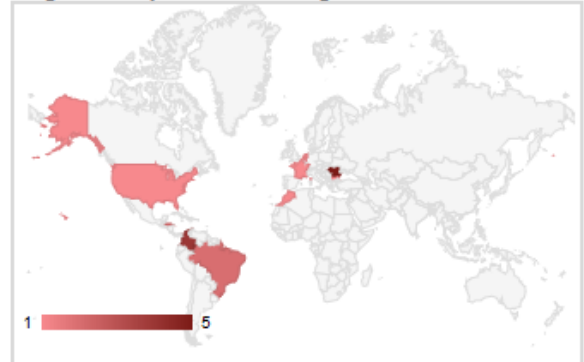
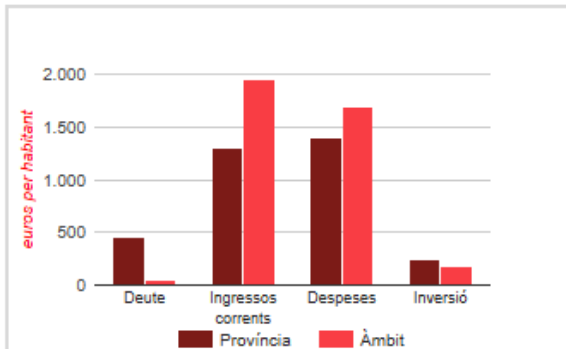
Comarca	Gironès
Superfície (km ²)	13,92
Altitud (metres)	169,00
Entitats singulars	8
Nuclis o disseminats	8

**Demografia 2019**

Població total	756
Variació anual	-1,43%
Variació 2015-2019	-2,45%
Habitants per km ²	54
Homes	383
Dones	373
Percentatge de joves	20,24%
Percentatge d'adults	64,15%
Percentatge pob. gran	15,61%
Índex d'envelliment	77,12
Edat mitjana	40,12
Índex de dependència global	55,88
Índex de recanvi	60,78
Població estacional	0
Població resident a l'estranger	9

Naixements	6
Índex sintètic de fecunditat	1,17
Defuncions	8
Taxa bruta de mortalitat	10,51

Població estrangera	19
Variació anual	0,00%
Variació 2014-2018	-36,67%
Edat mitjana	38,55
Taxa d'estrangeria	2,51%
5 principals nacionalitats	14
Romania	5
Colòmbia	4
Brasil	2
Hondures	2
Estats Units d'Amèrica	1

**Origen de la població estrangera. 2018****Pressupostos municipals 2018**

Ingressos	1.500.200€
Variació anual	19,13%
Ingressos corrents / habitant	1.956€
Despeses	1.291.244€
Variació anual	20,60%
Inversió / habitant	186€
Despeses / habitant	1.683€
Deute viu	41.660€
Variació anual	-37,27%
Deute / habitant	54€
Deute / Ingressos corrents	2,78%



Diputació de Girona

Síntesi Municipal I
Albañà**Programa**
XIFRA

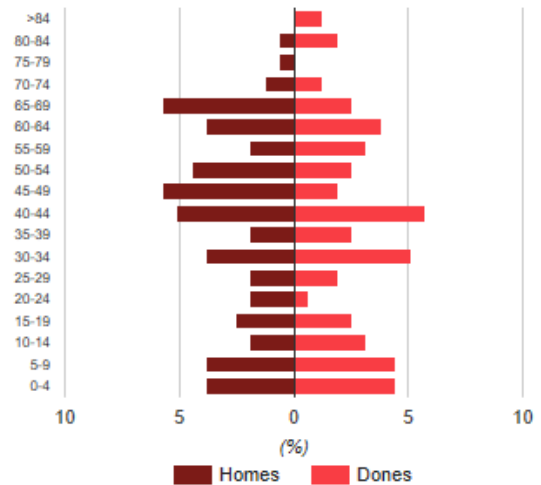
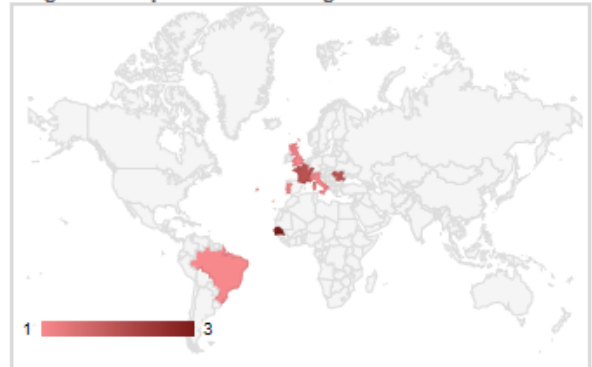
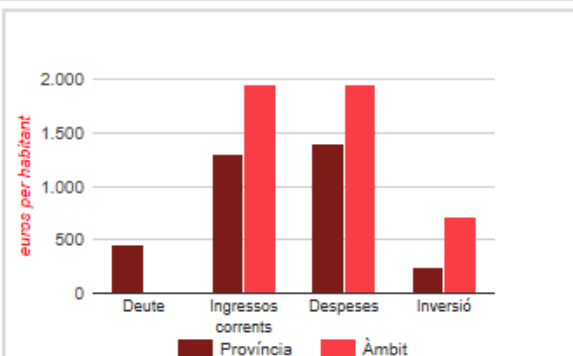
Comarca	Alt Empordà
Superfície (km ²)	94,39
Altitud (metres)	239,00
Entitats singulars	10
Nuclis o disseminats	11

**Demografia 2019**

Població total	157
Variació anual	12,95%
Variació 2015-2019	5,37%
Habitants per km ²	2
Homes	80
Dones	77
Percentatge de joves	22,93%
Percentatge d'adults	61,78%
Percentatge pob. gran	15,29%
Índex d'envelliment	66,67
Edat mitjana	39,35
Índex de dependència global	61,86
Índex de recanvi	150,00
Població estacional	0
Població resident a l'estranger	7

Naixements	4
Índex sintètic de fecunditat	5,19
Defuncions	0
Taxa bruta de mortalitat	0,00

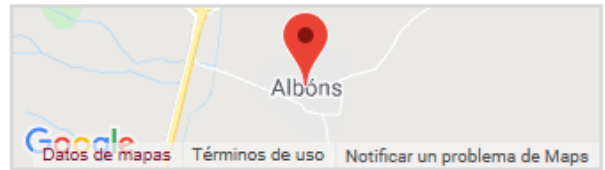
Població estrangera	12
Variació anual	33,33%
Variació 2014-2018	100,00%
Edat mitjana	35,00
Taxa d'estrangeria	7,64%
5 principals nacionalitats	9
Senegal	3
Romania	2
França	2
Bèlgica	1
Portugal	1

Estructura d'edats. 2019**Origen de la població estrangera. 2018****Pressupostos municipals 2018**

Ingressos	271.870€
Variació anual	4,09%
Ingressos corrents / habitant	1.956€
Despeses	271.870€
Variació anual	4,09%
Inversió / habitant	716€
Despeses / habitant	1.956€
Deute viu	0€
Variació anual	ND
Deute / habitant	0€
Deute / Ingressos corrents	0,00%



Comarca	Baix Empordà
Superfície (km ²)	11,13
Altitud (metres)	25,00
Entitats singulars	1
Nuclis o disseminats	2



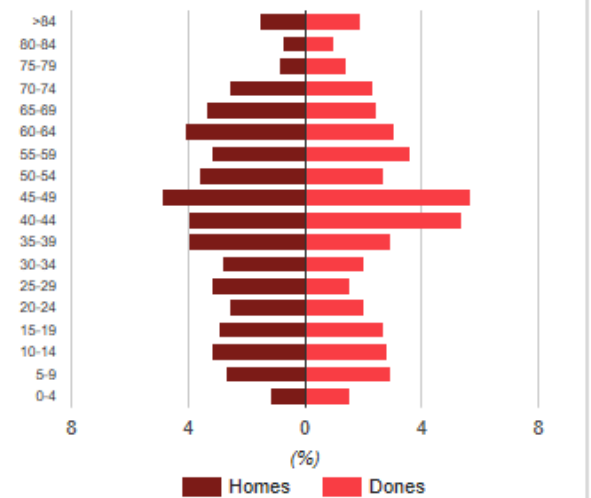
Demografia 2019

Població total	776
Variació anual	1,44%
Variació 2015-2019	4,16%
Habitants per km ²	70
Homes	401
Dones	375
Percentatge de joves	15,46%
Percentatge d'adults	66,24%
Percentatge pob. gran	18,30%
Índex d'envelliment	118,33
Edat mitjana	43,45
Índex de dependència global	50,97
Índex de recanvi	127,27
Població estacional	0
Població resident a l'estranger	19

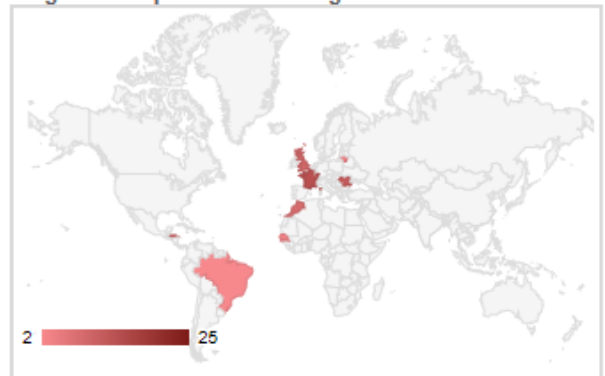
Naixements	2
Índex sintètic de fecunditat	0,41
Defuncions	4
Taxa bruta de mortalitat	5,19

Població estrangera	104
Variació anual	-10,34%
Variació 2014-2018	-7,14%
Edat mitjana	37,91
Taxa d'estrangeria	13,40%
5 principals nacionalitats	71
Gàmbia	25
França	14
Romania	12
Hondures	11
Regne Unit	9

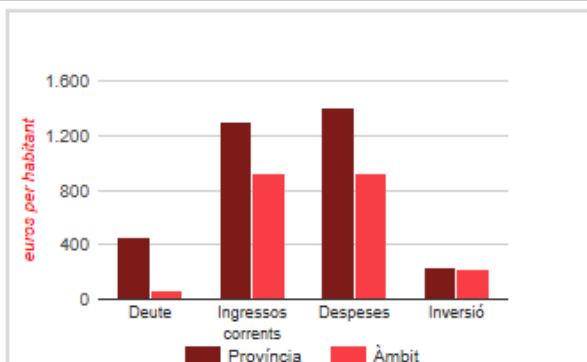
Estructura d'edats. 2019



Origen de la població estrangera. 2018



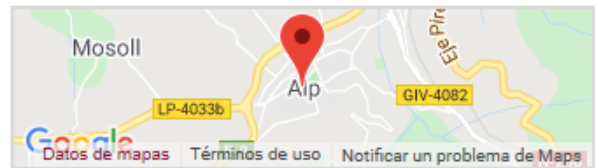
Pressupostos municipals 2018



Ingressos	704.300€
Variació anual	14,89%
Ingressos corrents / habitant	921€
Despeses	704.300€
Variació anual	14,89%
Inversió / habitant	226€
Despeses / habitant	921€
Deute viu	51.680€
Variació anual	-24,44%
Deute / habitant	68€
Deute / Ingressos corrents	7,34%



Comarca	Cerdanya
Superfície (km ²)	44,29
Altitud (metres)	1.158,00
Entitats singulars	3
Nuclis o disseminats	5



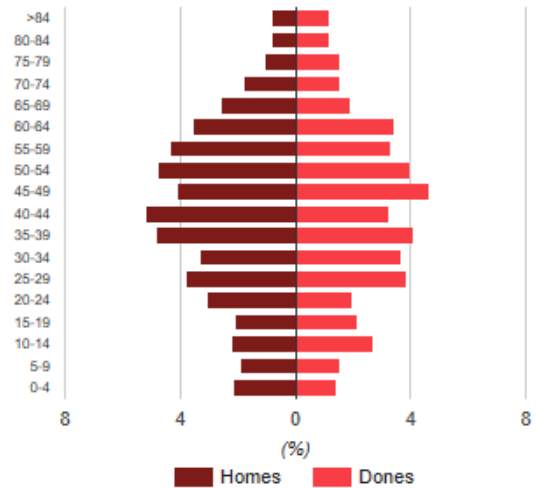
Demografia 2019

Població total	1.580
Variació anual	1,35%
Variació 2015-2019	-0,94%
Habitants per km ²	36
Homes	828
Dones	752
Percentatge de joves	12,85%
Percentatge d'adults	72,59%
Percentatge pob. gran	14,56%
Índex d'envelliment	113,30
Edat mitjana	42,68
Índex de dependència global	37,75
Índex de recanvi	164,18
Població estacional	0
Població resident a l'estranger	48

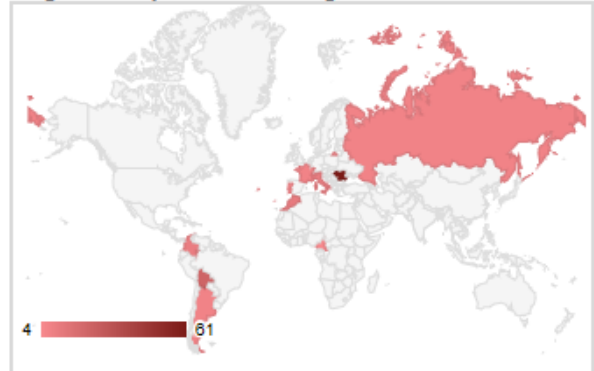
Naixements	6
Índex sintètic de fecunditat	0,56
Defuncions	6
Taxa bruta de mortalitat	3,82

Població estrangera	179
Variació anual	16,23%
Variació 2014-2018	-23,50%
Edat mitjana	35,32
Taxa d'estrangeria	11,33%
5 principals nacionalitats	114
Romania	61
Bolívia	23
Marroc	11
Colòmbia	10
Itàlia	9

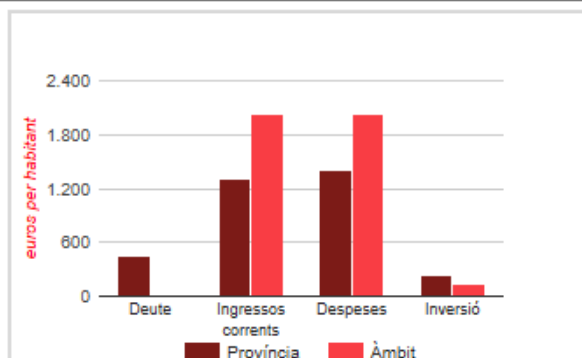
Estructura d'edats. 2019



Origen de la població estrangera. 2018



Pressupostos municipals 2018



Ingressos	3.154.149€
Variació anual	0,72%
Ingressos corrents / habitant	2.023€
Despeses	3.154.149€
Variació anual	0,72%
Inversió / habitant	139€
Despeses / habitant	2.023€
Deute viu	0€
Variació anual	ND
Deute / habitant	0€
Deute / Ingressos corrents	0,00%



Comarca	Selva
Superfície (km ²)	40,08
Altitud (metres)	186,00
Entitats singulars	10
Nuclis o disseminats	10



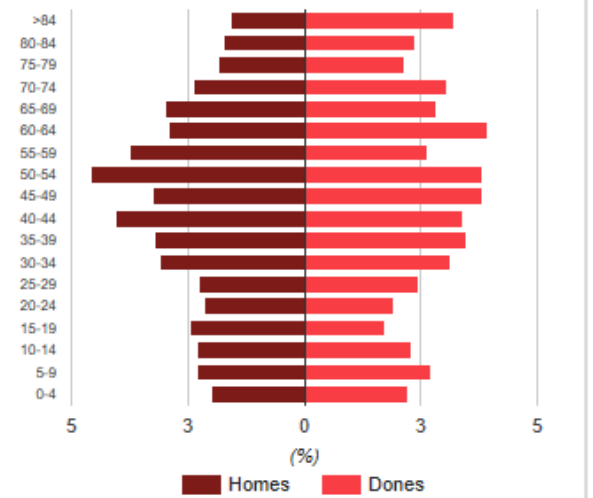
Demografia 2019

Població total	2.298
Variació anual	1,86%
Variació 2015-2019	2,13%
Habitants per km ²	57
Homes	1.122
Dones	1.176
Percentatge de joves	14,80%
Percentatge d'adults	61,05%
Percentatge pob. gran	24,15%
Índex d'envelliment	163,24
Edat mitjana	46,08
Índex de dependència global	63,79
Índex de recanvi	163,54
Població estacional	0
Població resident a l'estranger	45

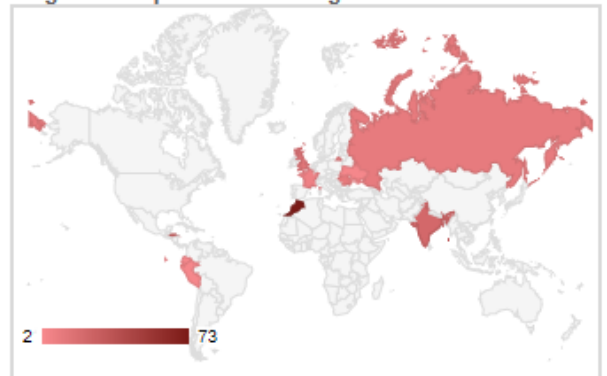
Naixements	15
Índex sintètic de fecunditat	1,16
Defuncions	23
Taxa bruta de mortalitat	10,10

Població estrangera	197
Variació anual	-5,29%
Variació 2014-2018	-17,23%
Edat mitjana	33,44
Taxa d'estrangeria	8,57%
5 principals nacionalitats	153
Marroc	73
Hondures	31
Índia	23
Regne Unit	14
Romania	12

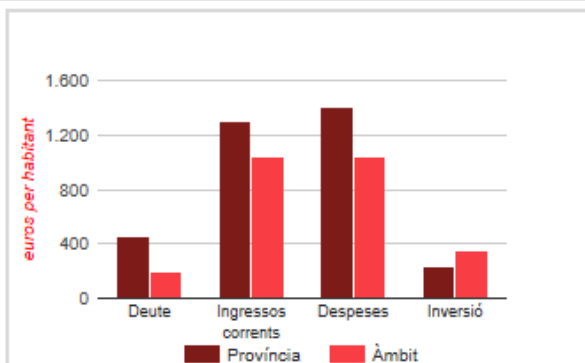
Estructura d'edats. 2019



Origen de la població estrangera. 2018



Pressupostos municipals 2018



Ingressos	2.362.397€
Variació anual	7,16%
Ingressos corrents / habitant	1.047€
Despeses	2.362.397€
Variació anual	7,16%
Inversió / habitant	352€
Despeses / habitant	1.047€
Deute viu	437.980€
Variació anual	-36,30%
Deute / habitant	194€
Deute / Ingressos corrents	18,54%



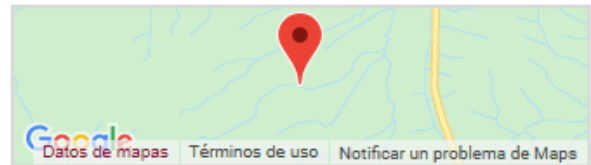
Diputació de Girona

Síntesi Municipal I

Anglès

**Programa
XIFRA**

Comarca	Selva
Superfície (km ²)	16,31
Altitud (metres)	181,00
Entitats singulars	6
Nuclis o disseminats	6



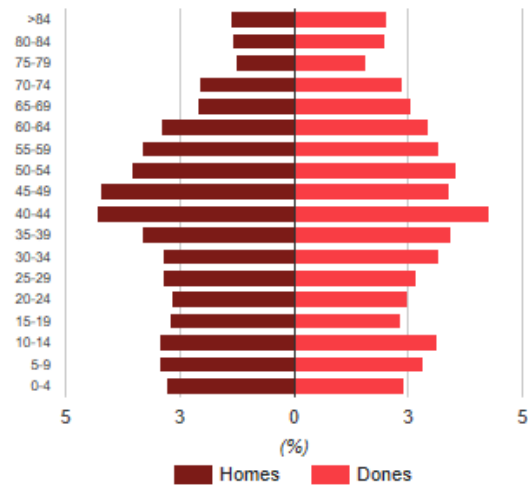
Demografia 2019

Població total	5.599
Variació anual	1,45%
Variació 2015-2019	1,06%
Habitants per km ²	343
Homes	2.780
Dones	2.819
Percentatge de joves	17,97%
Percentatge d'adults	63,30%
Percentatge pob. gran	18,74%
Índex d'envelliment	104,27
Edat mitjana	42,22
Índex de dependència global	57,99
Índex de recanvi	116,37
Població estacional	5.240
Població resident a l'estranger	149

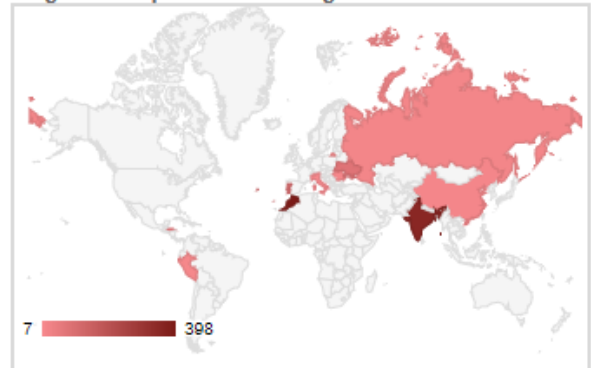
Naixements	44
Índex sintètic de fecunditat	1,28
Defuncions	50
Taxa bruta de mortalitat	8,99

Població estrangera	1.165
Variació anual	5,72%
Variació 2014-2018	-0,43%
Edat mitjana	31,00
Taxa d'estrangeria	20,81%
5 principals nacionalitats	1.005
Marroc	398
Índia	356
Portugal	112
Ucraïna	84
Hondures	55

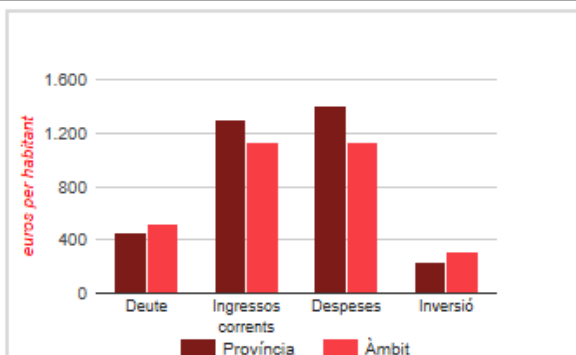
Estructura d'edats. 2019



Origen de la població estrangera. 2018



Pressupostos municipals 2018



Ingressos	6.222.522€
Variació anual	23,91%
Ingressos corrents / habitant	1.127€
Despeses	6.222.522€
Variació anual	23,91%
Inversió / habitant	307€
Despeses / habitant	1.127€
Deute viu	2.902.730€
Variació anual	-25,39%
Deute / habitant	526€
Deute / Ingressos corrents	46,65%



Comarca	Selva
Superfície (km ²)	86,22
Altitud (metres)	291,00
Entitats singulars	7
Nuclis o disseminats	7



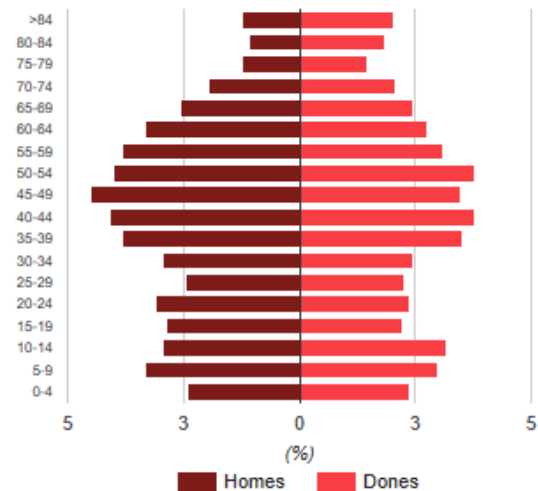
Demografia 2019

Població total	6.556
Variació anual	0,63%
Variació 2015-2019	4,11%
Habitants per km ²	76
Homes	3.390
Dones	3.166
Percentatge de joves	18,14%
Percentatge d'adults	63,90%
Percentatge pob. gran	17,97%
Índex d'envelliment	99,07
Edat mitjana	42,12
Índex de dependència global	56,51
Índex de recanvi	119,40
Població estacional	6.407
Població resident a l'estranger	197

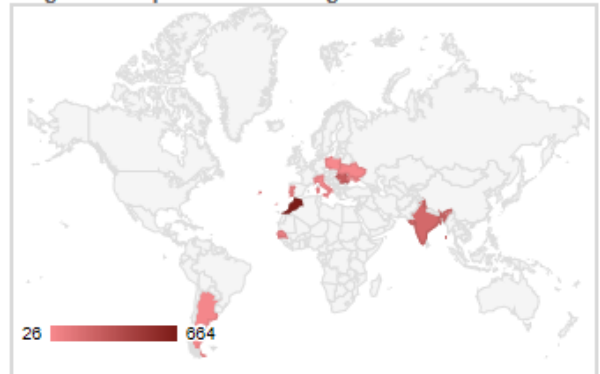
Naixements	49
Índex sintètic de fecunditat	1,30
Defuncions	77
Taxa bruta de mortalitat	11,78

Població estrangera	1.587
Variació anual	3,73%
Variació 2014-2018	1,47%
Edat mitjana	29,89
Taxa d'estrangeria	24,21%
5 principals nacionalitats	1.300
Marroc	664
Romania	285
Índia	213
Senegal	71
Portugal	67

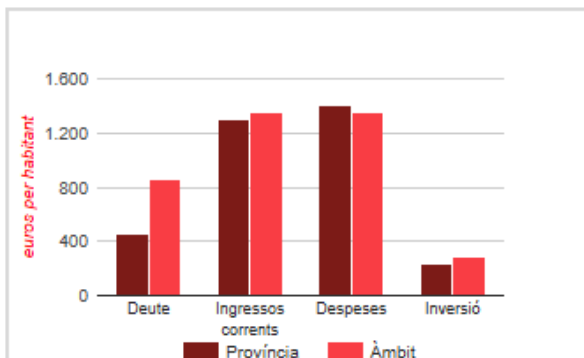
Estructura d'edats. 2019



Origen de la població estrangera. 2018



Pressupostos municipals 2018



Ingressos	8.843.001€
Variació anual	13,58%
Ingressos corrents / habitant	1.357€
Despeses	8.843.001€
Variació anual	13,58%
Inversió / habitant	287€
Despeses / habitant	1.357€
Deute viu	5.602.850€
Variació anual	24,35%
Deute / habitant	860€
Deute / Ingressos corrents	63,36%



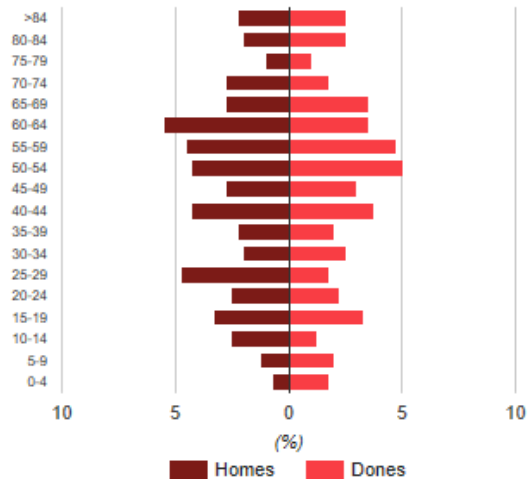
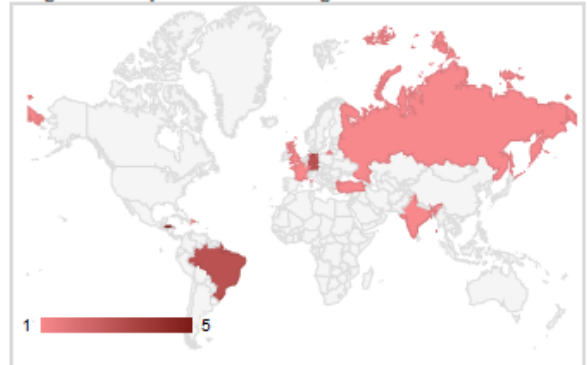
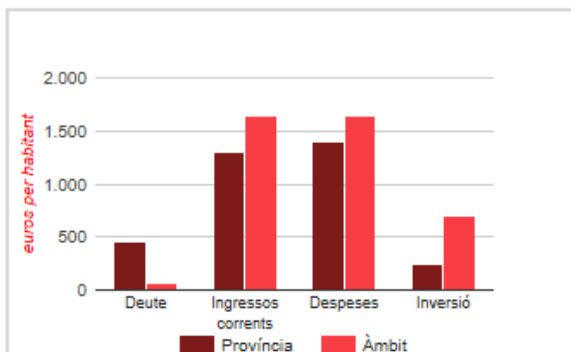
Comarca	Garrotxa
Superfície (km ²)	12,54
Altitud (metres)	183,00
Entitats singulars	6
Nuclis o disseminats	6

**Demografia 2019**

Població total	397
Variació anual	-6,15%
Variació 2015-2019	-3,64%
Habitants per km ²	32
Homes	205
Dones	192
Percentatge de joves	10,83%
Percentatge d'adults	67,00%
Percentatge pob. gran	22,17%
Índex d'envelliment	204,65
Edat mitjana	47,13
Índex de dependència global	49,25
Índex de recanvi	138,46
Població estacional	0
Població resident a l'estranger	15

Naixements	1
Índex sintètic de fecunditat	0,41
Defuncions	6
Taxa bruta de mortalitat	14,63

Població estrangera	20
Variació anual	33,33%
Variació 2014-2018	11,11%
Edat mitjana	37,50
Taxa d'estrangeria	5,04%
5 principals nacionalitats	14
Hondures	5
Alemanya	3
Brasil	3
Gàmbia	2
Rússia	1

Estructura d'edats. 2019**Origen de la població estrangera. 2018****Pressupostos municipals 2018**

Ingressos	697.400€
Variació anual	35,95%
Ingressos corrents / habitant	1.649€
Despeses	697.400€
Variació anual	35,95%
Inversió / habitant	698€
Despeses / habitant	1.649€
Deute viu	24.040€
Variació anual	-24,31%
Deute / habitant	57€
Deute / Ingressos corrents	3,45%



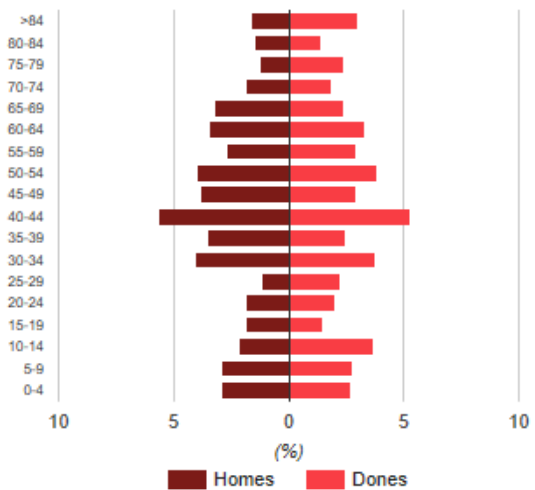
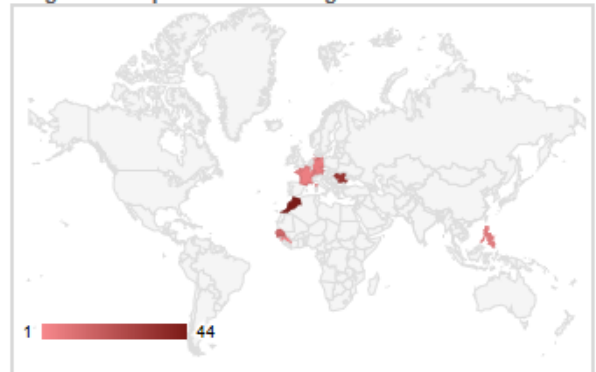
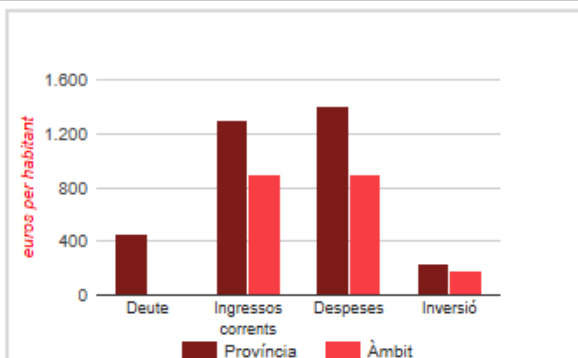
Comarca	Alt Empordà
Superfície (km ²)	5,60
Altitud (metres)	7,00
Entitats singulars	1
Nuclis o disseminats	2

**Demografia 2019**

Població total	930
Variació anual	-0,75%
Variació 2015-2019	2,54%
Habitants per km ²	166
Homes	461
Dones	469
Percentatge de joves	18,06%
Percentatge d'adults	61,51%
Percentatge pob. gran	20,43%
Índex d'envelliment	113,10
Edat mitjana	43,77
Índex de dependència global	62,59
Índex de recanvi	203,23
Població estacional	0
Població resident a l'estranger	15

Naixements	12
Índex sintètic de fecunditat	2,19
Defuncions	6
Taxa bruta de mortalitat	6,43

Població estrangera	140
Variació anual	-13,58%
Variació 2014-2018	8,53%
Edat mitjana	37,25
Taxa d'estrangeria	15,05%
5 principals nacionalitats	117
Marroc	44
Romania	34
Gàmbia	20
Senegal	13
Alemanya	6

Estructura d'edats. 2019**Origen de la població estrangera. 2018****Pressupostos municipals 2018**

Ingressos	842.000€
Variació anual	-11,08%
Ingressos corrents / habitant	899€
Despeses	842.000€
Variació anual	-11,08%
Inversió / habitant	184€
Despeses / habitant	899€
Deute viu	0€
Variació anual	ND
Deute / habitant	0€
Deute / Ingressos corrents	0,00%



Diputació de Girona

Síntesi Municipal I
Avinyonet de Puigventós**Programa**
XIFRA

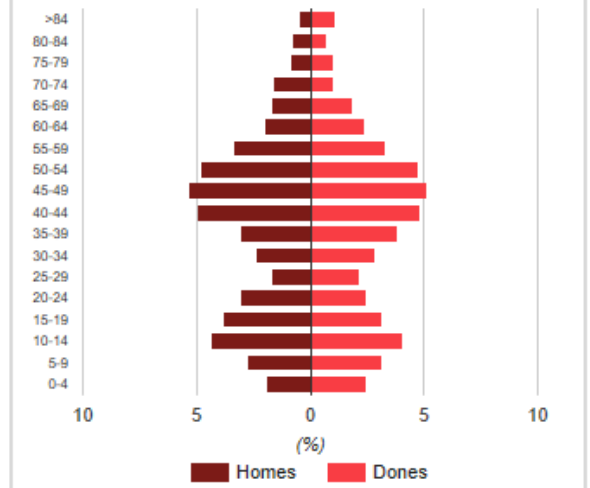
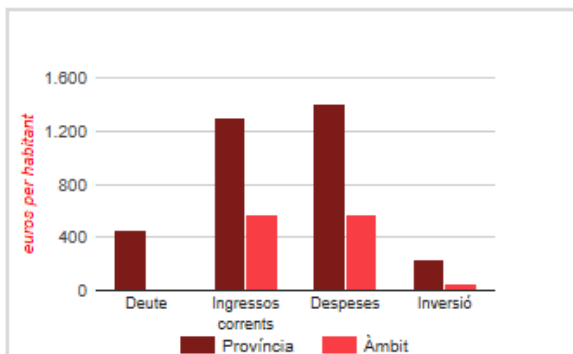
Comarca	Alt Empordà
Superfície (km ²)	12,30
Altitud (metres)	70,00
Entitats singulars	3
Nuclis o disseminats	6

**Demografia 2019**

Població total	1.610
Variació anual	0,37%
Variació 2015-2019	2,88%
Habitants per km ²	131
Homes	796
Dones	814
Percentatge de joves	20,06%
Percentatge d'adults	68,57%
Percentatge pob. gran	11,37%
Índex d'envelliment	56,66
Edat mitjana	38,92
Índex de dependència global	45,83
Índex de recanvi	63,72
Població estacional	0
Població resident a l'estranger	30

Naixements	12
Índex sintètic de fecunditat	1,05
Defuncions	6
Taxa bruta de mortalitat	3,73

Població estrangera	79
Variació anual	-4,82%
Variació 2014-2018	-9,20%
Edat mitjana	40,19
Taxa d'estrangeria	4,91%
5 principals nacionalitats	46
Argentina	18
França	11
Alemanya	6
Itàlia	6
Àustria	5

Estructura d'edats. 2019**Origen de la població estrangera. 2018****Pressupostos municipals 2018**

Ingressos	918.914€
Variació anual	17,59%
Ingressos corrents / habitant	573€
Despeses	918.914€
Variació anual	17,59%
Inversió / habitant	47€
Despeses / habitant	573€
Deute viu	4.010€
Variació anual	-79,98%
Deute / habitant	2€
Deute / Ingressos corrents	0,44%



Comarca	Pla de l'Estany
Superfície (km ²)	11,05
Altitud (metres)	172,00
Entitats singulars	7
Nuclis o disseminats	10



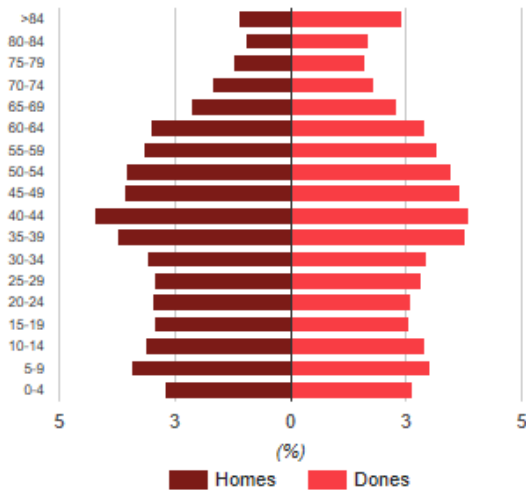
Demografia 2019

Població total	19.826
Variació anual	1,08%
Variació 2015-2019	2,73%
Habitants per km ²	1.794
Homes	9.873
Dones	9.953
Percentatge de joves	19,07%
Percentatge d'adults	63,97%
Percentatge pob. gran	16,96%
Índex d'envelliment	88,92
Edat mitjana	41,02
Índex de dependència global	56,32
Índex de recanvi	106,94
Població estacional	19.101
Població resident a l'estranger	415

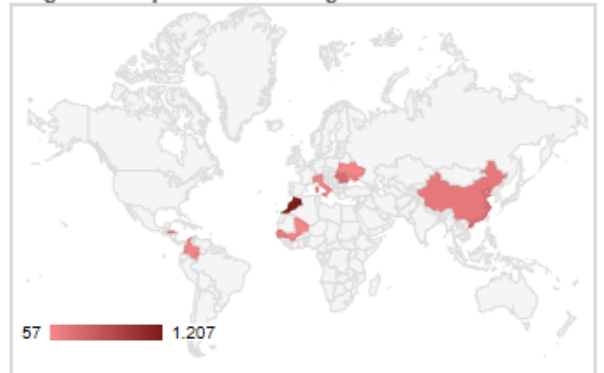
Naixements	185
Índex sintètic de fecunditat	1,47
Defuncions	199
Taxa bruta de mortalitat	10,09

Població estrangera	3.706
Variació anual	1,93%
Variació 2014-2018	-4,31%
Edat mitjana	30,41
Taxa d'estrangeria	18,69%
5 principals nacionalitats	2.710
Marroc	1.207
Gàmbia	615
Romania	356
Hondures	300
Xina	232

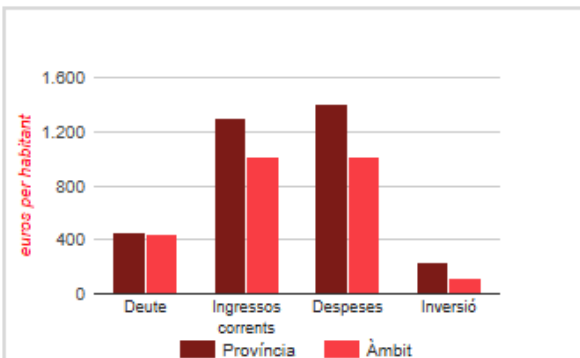
Estructura d'edats. 2019



Origen de la població estrangera. 2018



Pressupostos municipals 2018



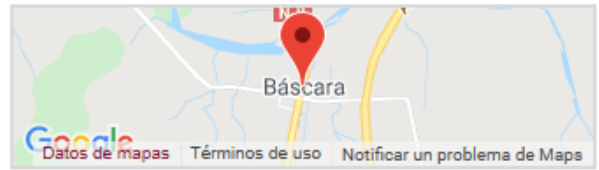
Ingressos	19.985.000€
Variació anual	3,56%
Ingressos corrents / habitant	1.019€
Despeses	19.985.000€
Variació anual	3,56%
Inversió / habitant	123€
Despeses / habitant	1.019€
Deute viu	8.640.420€
Variació anual	-0,53%
Deute / habitant	441€
Deute / Ingressos corrents	43,23%



Diputació de Girona

Síntesi Municipal I
Bàsacara**Programa**
XIFRA

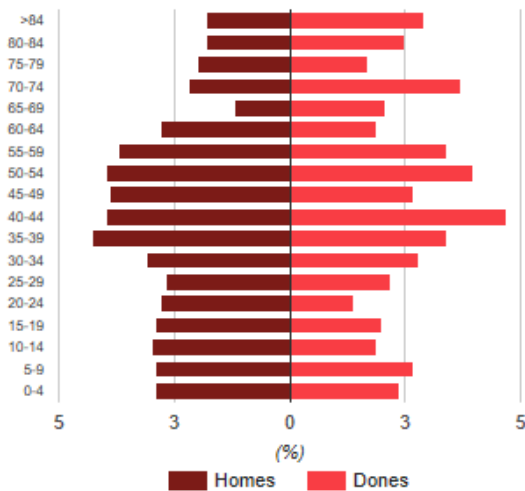
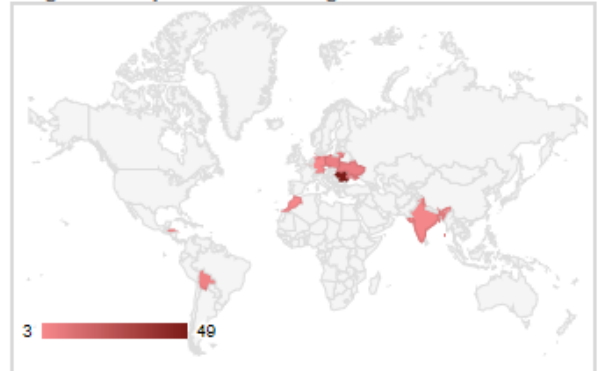
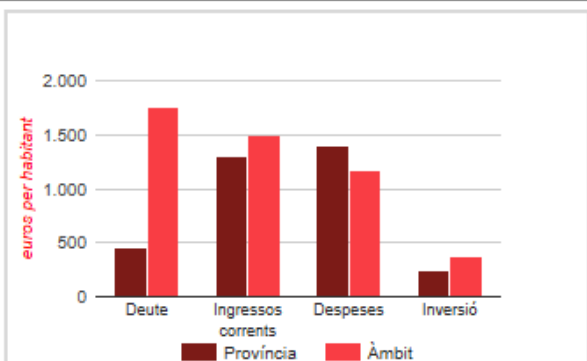
Comarca	Alt Empordà
Superfície (km ²)	17,50
Altitud (metres)	66,00
Entitats singulars	4
Nuclis o disseminats	7

**Demografia 2019**

Població total	1.004
Variació anual	0,40%
Variació 2015-2019	6,47%
Habitants per km ²	57
Homes	520
Dones	484
Percentatge de joves	16,63%
Percentatge d'adults	61,55%
Percentatge pob. gran	21,81%
Índex d'envelliment	131,14
Edat mitjana	44,15
Índex de dependència global	62,46
Índex de recanvi	95,92
Població estacional	0
Població resident a l'estranger	18

Naixements	8
Índex sintètic de fecunditat	1,49
Defuncions	8
Taxa bruta de mortalitat	7,98

Població estrangera	109
Variació anual	17,20%
Variació 2014-2018	51,39%
Edat mitjana	35,07
Taxa d'estrangeria	10,86%
5 principals nacionalitats	76
Romania	49
Polònia	7
Ucraïna	7
Lituània	7
Bolívia	6

Estructura d'edats. 2019**Origen de la població estrangera. 2018****Pressupostos municipals 2018**

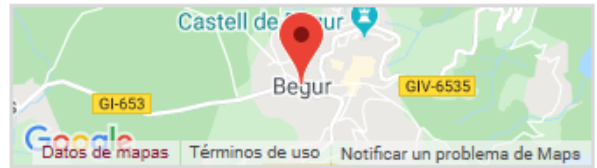
Ingressos	1.498.114€
Variació anual	23,23%
Ingressos corrents / habitant	1.498€
Despeses	1.176.238€
Variació anual	-3,24%
Inversió / habitant	366€
Despeses / habitant	1.176€
Deute viu	1.757.660€
Variació anual	13,55%
Deute / habitant	1.758€
Deute / Ingressos corrents	117,32%



Diputació de Girona

Síntesi Municipal I
Begur**Programa**
XIFRA

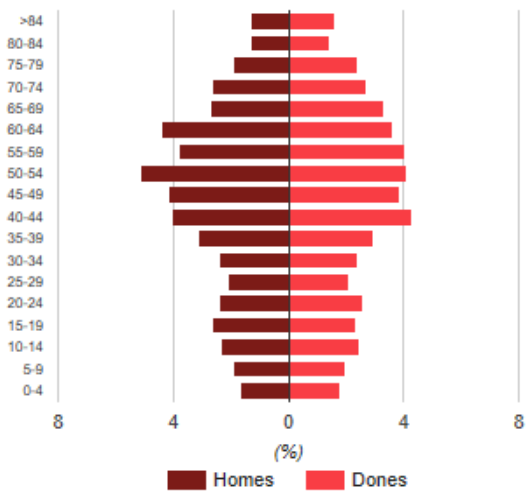
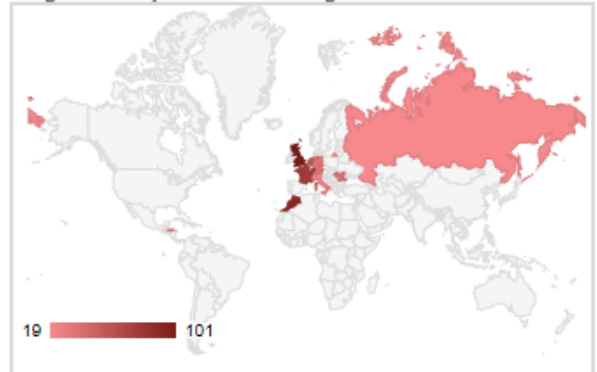
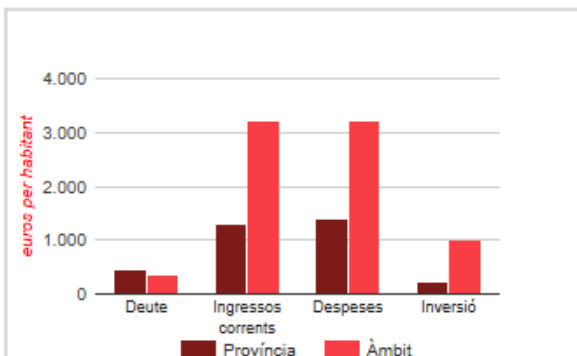
Comarca	Baix Empordà
Superfície (km ²)	20,66
Altitud (metres)	200,00
Entitats singulars	8
Nuclis o disseminats	51

**Demografia 2019**

Població total	3.925
Variació anual	-0,23%
Variació 2015-2019	-1,51%
Habitants per km ²	190
Homes	1.964
Dones	1.961
Percentatge de joves	13,07%
Percentatge d'adults	65,58%
Percentatge pob. gran	21,35%
Índex d'envelliment	163,35
Edat mitjana	45,85
Índex de dependència global	52,49
Índex de recanvi	160,20
Població estacional	5.509
Població resident a l'estranger	151

Naixements	28
Índex sintètic de fecunditat	1,18
Defuncions	34
Taxa bruta de mortalitat	8,65

Població estrangera	644
Variació anual	4,89%
Variació 2014-2018	4,38%
Edat mitjana	47,93
Taxa d'estrangeria	16,41%
5 principals nacionalitats	362
Regne Unit	101
Marroc	92
França	77
Països Baixos	52
Romania	40

Estructura d'edats. 2019**Origen de la població estrangera. 2018****Pressupostos municipals 2018**

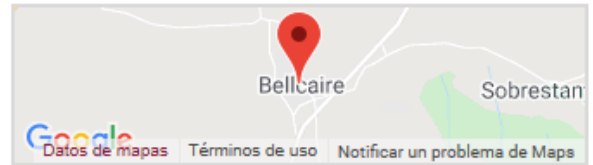
Ingressos	12.639.500€
Variació anual	22,76%
Ingressos corrents / habitant	3.213€
Despeses	12.639.500€
Variació anual	22,76%
Inversió / habitant	999€
Despeses / habitant	3.213€
Deute viu	1.427.360€
Variació anual	-10,13%
Deute / habitant	363€
Deute / Ingressos corrents	11,29%



Diputació de Girona

Síntesi Municipal I
Bellcaire d'Empordà**Programa**
XIFRA

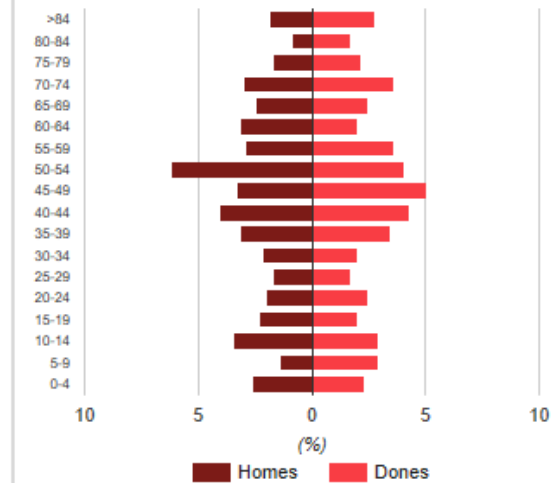
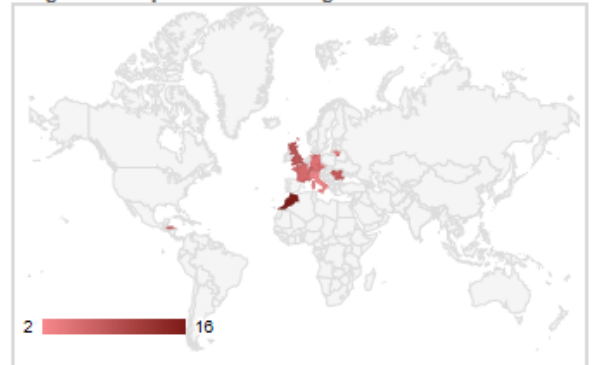
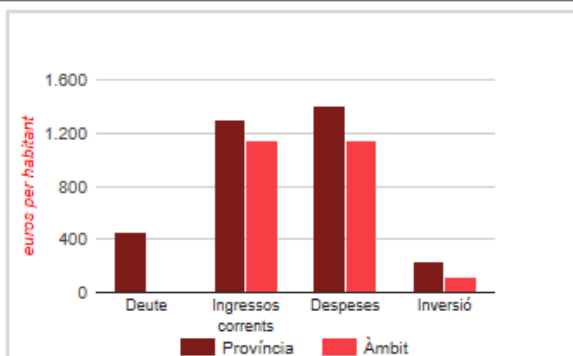
Comarca	Baix Empordà
Superfície (km ²)	12,64
Altitud (metres)	35,00
Entitats singulars	1
Nuclis o disseminats	2

**Demografia 2019**

Població total	693
Variació anual	3,28%
Variació 2015-2019	6,29%
Habitants per km ²	55
Homes	336
Dones	357
Percentatge de joves	16,74%
Percentatge d'adults	60,61%
Percentatge pob. gran	22,66%
Índex d'envelliment	135,34
Edat mitjana	45,14
Índex de dependència global	65,00
Índex de recanvi	120,00
Població estacional	0
Població resident a l'estranger	20

Naixements	7
Índex sintètic de fecunditat	1,75
Defuncions	5
Taxa bruta de mortalitat	7,33

Població estrangera	70
Variació anual	4,48%
Variació 2014-2018	6,06%
Edat mitjana	44,57
Taxa d'estrangeria	10,10%
5 principals nacionalitats	45
Marroc	16
Regne Unit	8
Romania	8
Hondures	7
França	6

Estructura d'edats. 2019**Origen de la població estrangera. 2018****Pressupostos municipals 2018**

Ingressos	772.150€
Variació anual	-4,64%
Ingressos corrents / habitant	1.151€
Despeses	772.150€
Variació anual	-4,64%
Inversió / habitant	116€
Despeses / habitant	1.151€
Deute viu	0€
Variació anual	ND
Deute / habitant	0€
Deute / Ingressos corrents	0,00%



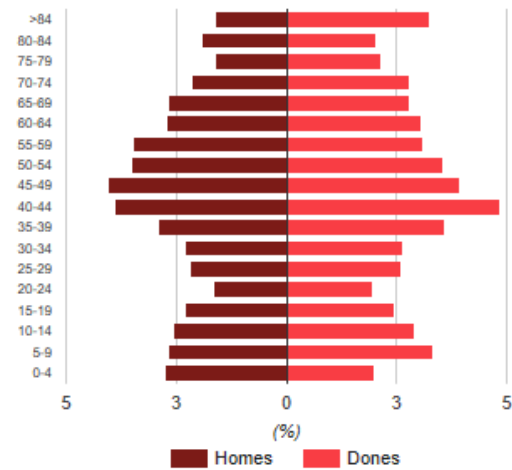
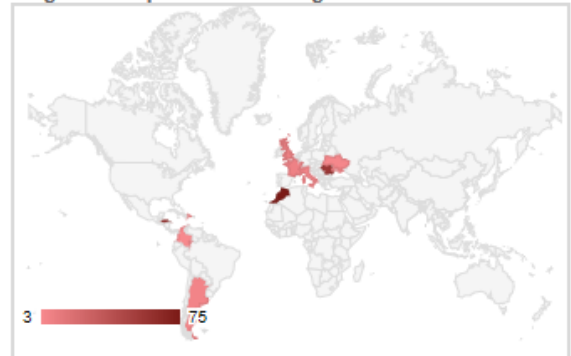
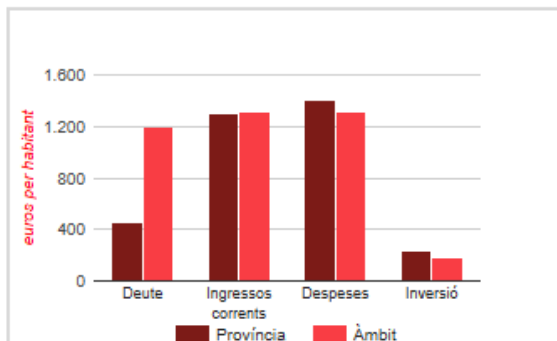
Comarca	Garrotxa
Superfície (km ²)	4,93
Altitud (metres)	151,00
Entitats singulars	1
Nuclis o disseminats	2

**Demografia 2019**

Població total	2.492
Variació anual	1,01%
Variació 2015-2019	2,26%
Habitants per km ²	505
Homes	1.170
Dones	1.322
Percentatge de joves	16,93%
Percentatge d'adults	60,07%
Percentatge pob. gran	22,99%
Índex d'envelliment	135,78
Edat mitjana	44,71
Índex de dependència global	66,47
Índex de recanvi	122,03
Població estacional	0
Població resident a l'estranger	35

Naixements	24
Índex sintètic de fecunditat	1,55
Defuncions	30
Taxa bruta de mortalitat	12,10

Població estrangera	259
Variació anual	2,78%
Variació 2014-2018	7,47%
Edat mitjana	34,53
Taxa d'estrangeria	10,39%
5 principals nacionalitats	209
Marroc	75
Hondures	60
Romania	57
Regne Unit	9
França	8

Estructura d'edats. 2019**Origen de la població estrangera. 2018****Pressupostos municipals 2018**

Ingressos	3.229.991€
Variació anual	11,45%
Ingressos corrents / habitant	1.309€
Despeses	3.229.991€
Variació anual	11,45%
Inversió / habitant	176€
Despeses / habitant	1.309€
Deute viu	2.956.660€
Variació anual	-15,46%
Deute / habitant	1.198€
Deute / Ingressos corrents	91,54%



Comarca	Gironès
Superfície (km ²)	35,92
Altitud (metres)	102,00
Entitats singulars	4
Nuclis o disseminats	7



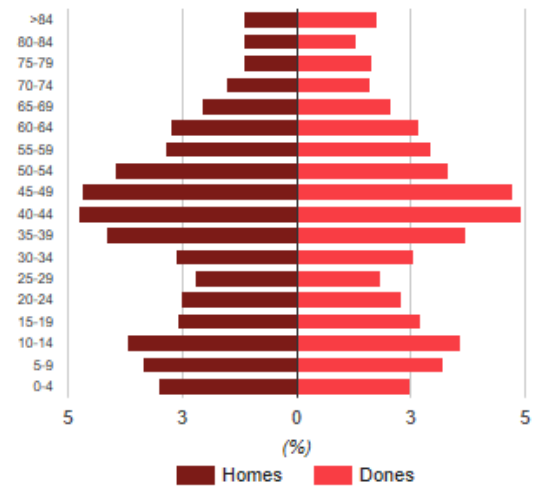
Demografia 2019

Població total	4.960
Variació anual	0,38%
Variació 2015-2019	3,18%
Habitants per km ²	138
Homes	2.505
Dones	2.455
Percentatge de joves	20,52%
Percentatge d'adults	63,91%
Percentatge pob. gran	15,56%
Índex d'envelliment	75,83
Edat mitjana	40,50
Índex de dependència global	56,47
Índex de recanvi	101,89
Població estacional	0
Població resident a l'estranger	57

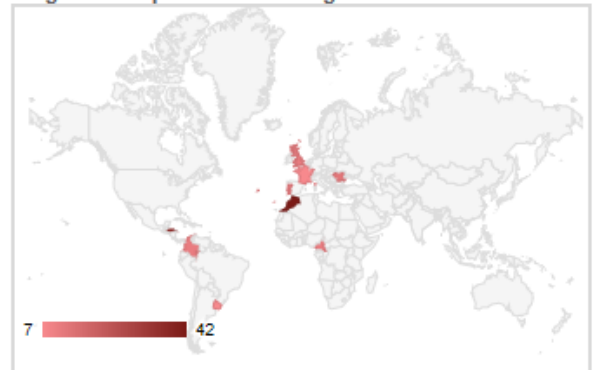
Naixements	43
Índex sintètic de fecunditat	1,32
Defuncions	37
Taxa bruta de mortalitat	7,47

Població estrangera	220
Variació anual	7,84%
Variació 2014-2018	2,80%
Edat mitjana	34,40
Taxa d'estrangeria	4,44%
5 principals nacionalitats	114
Marroc	42
Hondures	35
Gàmbia	13
Romania	13
Colòmbia	11

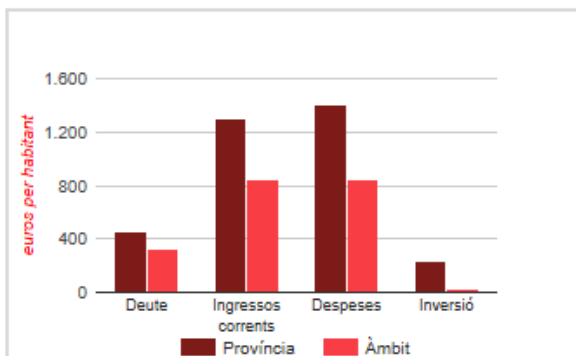
Estructura d'edats. 2019



Origen de la població estrangera. 2018



Pressupostos municipals 2018



Ingressos	4.183.500€
Variació anual	6,34%
Ingressos corrents / habitant	847€
Despeses	4.183.500€
Variació anual	6,34%
Inversió / habitant	27€
Despeses / habitant	847€
Deute viu	1.593.150€
Variació anual	-5,95%
Deute / habitant	322€
Deute / Ingressos corrents	38,08%



Comarca	Garrotxa
Superfície (km ²)	35,91
Altitud (metres)	338,00
Entitats singulars	4
Nuclis o disseminats	5



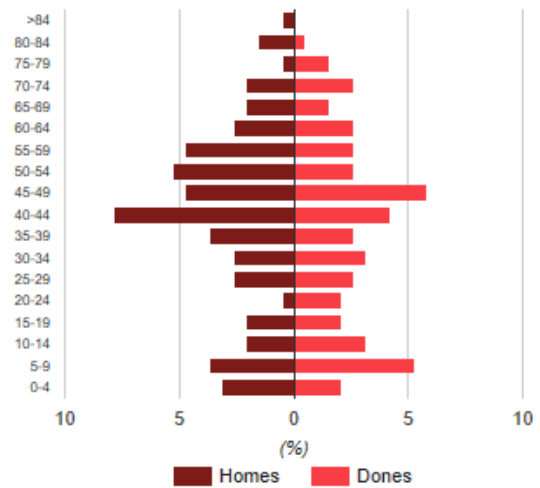
Demografia 2019

Població total	190
Variació anual	1,60%
Variació 2015-2019	-1,55%
Habitants per km ²	5
Homes	100
Dones	90
Percentatge de joves	19,47%
Percentatge d'adults	67,37%
Percentatge pob. gran	13,16%
Índex d'envelliment	67,57
Edat mitjana	40,07
Índex de dependència global	48,44
Índex de recanvi	125,00
Població estacional	0
Població resident a l'estranger	10

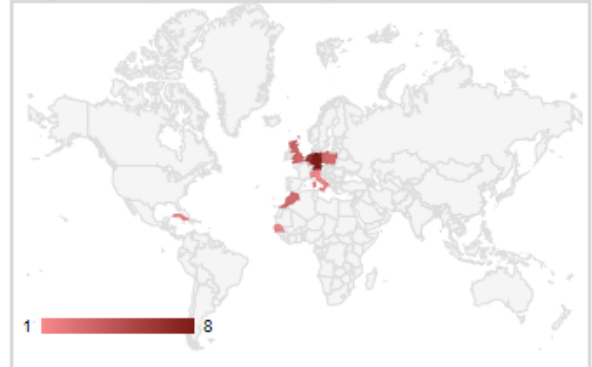
Naixements	1
Índex sintètic de fecunditat	0,80
Defuncions	0
Taxa bruta de mortalitat	0,00

Població estrangera	30
Variació anual	0,00%
Variació 2014-2018	-6,25%
Edat mitjana	46,83
Taxa d'estrangeria	15,79%
5 principals nacionalitats	23
Alemanya	8
Països Baixos	6
Polònia	3
Regne Unit	3
Marroc	3

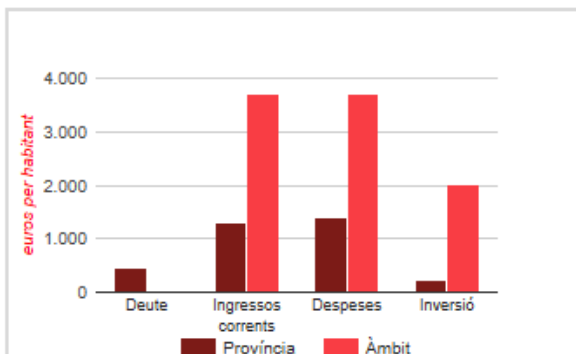
Estructura d'edats. 2019



Origen de la població estrangera. 2018



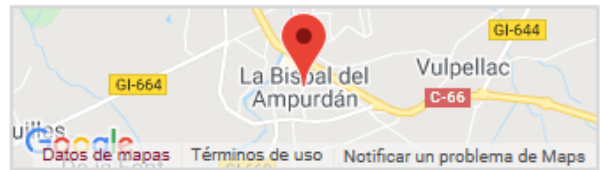
Pressupostos municipals 2018



Ingressos	695.664€
Variació anual	38,92%
Ingressos corrents / habitant	3.720€
Despeses	695.664€
Variació anual	38,92%
Inversió / habitant	2.011€
Despeses / habitant	3.720€
Deute viu	0€
Variació anual	ND
Deute / habitant	0€
Deute / Ingressos corrents	0,00%



Comarca	Baix Empordà
Superfície (km ²)	20,62
Altitud (metres)	39,00
Entitats singulars	3
Nuclis o disseminats	6



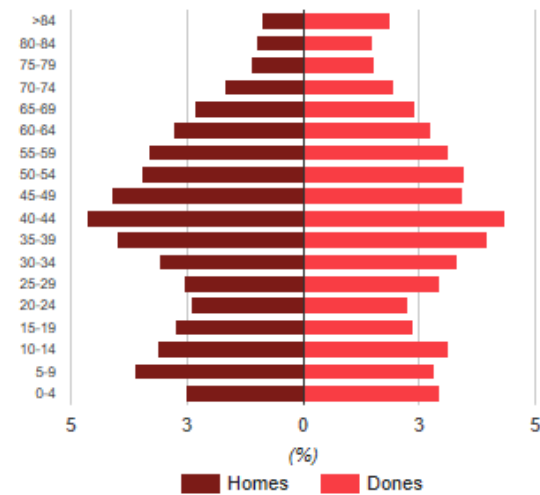
Demografia 2019

Població total	10.974
Variació anual	1,06%
Variació 2015-2019	2,00%
Habitants per km ²	532
Homes	5.446
Dones	5.528
Percentatge de joves	19,32%
Percentatge d'adults	64,32%
Percentatge pob. gran	16,37%
Índex d'envelliment	84,72
Edat mitjana	40,76
Índex de dependència global	55,48
Índex de recanvi	108,53
Població estacional	10.299
Població resident a l'estranger	469

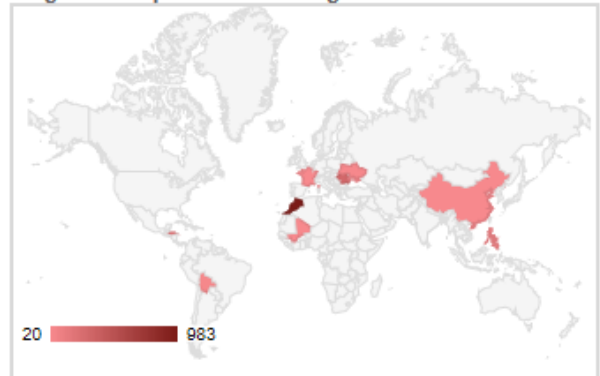
Naixements	110
Índex sintètic de fecunditat	1,55
Defuncions	104
Taxa bruta de mortalitat	9,53

Població estrangera	2.063
Variació anual	4,93%
Variació 2014-2018	-6,69%
Edat mitjana	32,87
Taxa d'estrangeria	18,80%
5 principals nacionalitats	1.680
Marroc	983
Romania	309
Gàmbia	186
Hondures	160
Filipines	42

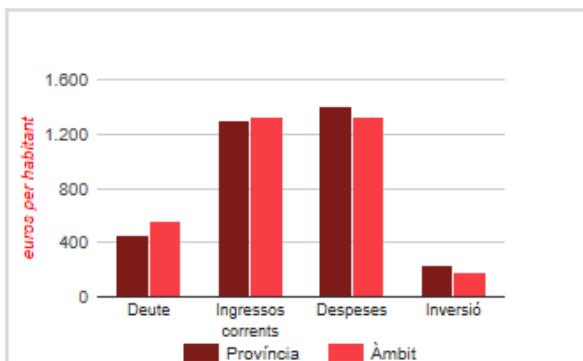
Estructura d'edats. 2019



Origen de la població estrangera. 2018



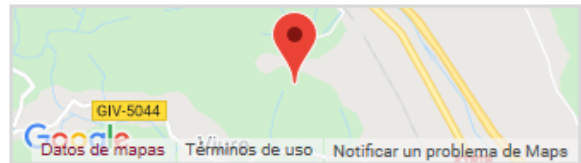
Pressupostos municipals 2018



Ingressos	14.346.021€
Variació anual	-10,00%
Ingressos corrents / habitant	1.321€
Despeses	14.346.021€
Variació anual	-10,00%
Inversió / habitant	181€
Despeses / habitant	1.321€
Deute viu	6.134.530€
Variació anual	-4,86%
Deute / habitant	565€
Deute / Ingressos corrents	42,76%



Comarca	Alt Empordà
Superfície (km ²)	10,02
Altitud (metres)	81,00
Entitats singulars	1
Nuclis o disseminats	2

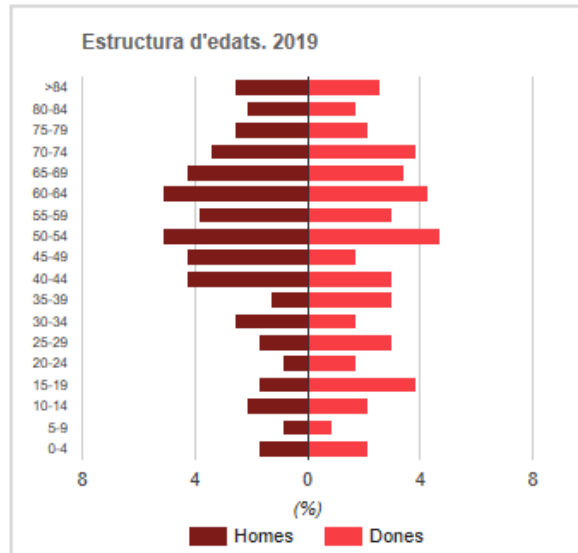


Demografia 2019

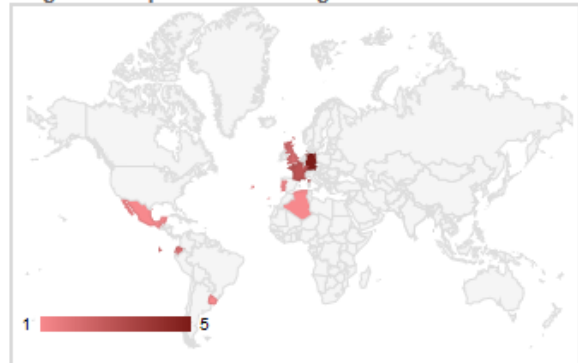
Població total	232
Variació anual	-2,52%
Variació 2015-2019	-4,13%
Habitants per km ²	23
Homes	118
Dones	114
Percentatge de joves	10,34%
Percentatge d'adults	60,78%
Percentatge pob. gran	28,88%
Índex d'envelliment	279,17
Edat mitjana	49,81
Índex de dependència global	64,54
Índex de recanvi	169,23
Població estacional	0
Població resident a l'estranger	10

Naixements	3
Índex sintètic de fecunditat	2,23
Defuncions	3
Taxa bruta de mortalitat	12,77

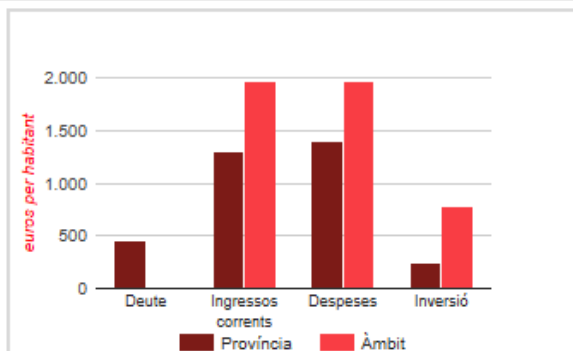
Població estrangera	23
Variació anual	-4,17%
Variació 2014-2018	-23,33%
Edat mitjana	47,07
Taxa d'estrangeria	9,91%
5 principals nacionalitats	15
Alemanya	5
França	3
Bèlgica	3
Regne Unit	2
Equador	2



Origen de la població estrangera. 2018



Pressupostos municipals 2018



Ingressos	466.475€
Variació anual	40,69%
Ingressos corrents / habitant	1.960€
Despeses	466.475€
Variació anual	40,69%
Inversió / habitant	786€
Despeses / habitant	1.960€
Deute viu	0€
Variació anual	ND
Deute / habitant	0€
Deute / Ingressos corrents	0,00%



Diputació de Girona

Síntesi Municipal I

Blanes

**Programa
XIFRA**

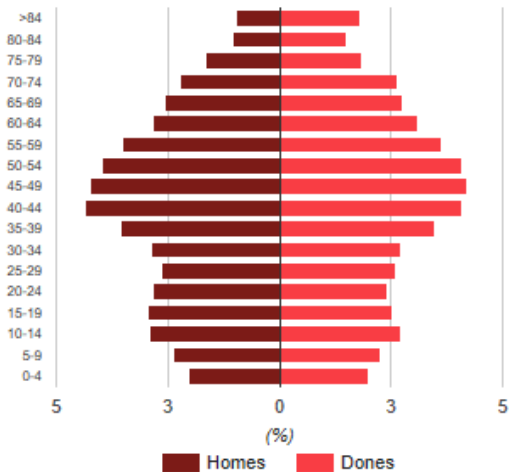
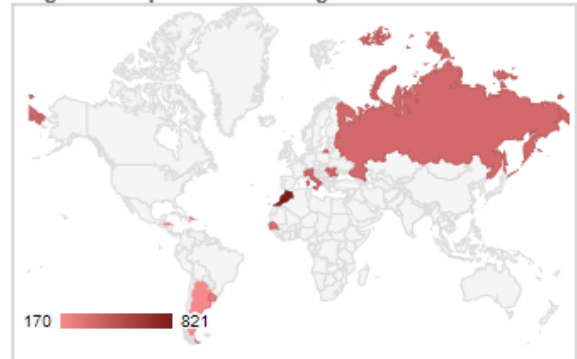
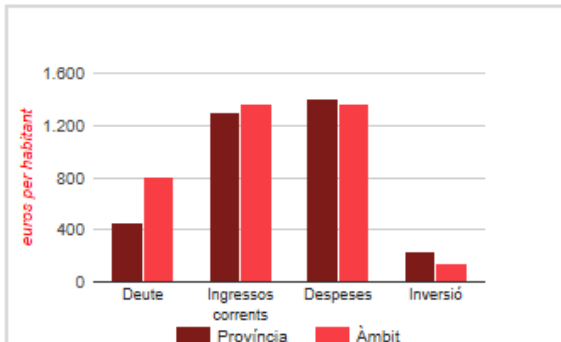
Comarca	Selva
Superfície (km ²)	17,66
Altitud (metres)	13,00
Entitats singulars	1
Nuclis o disseminats	2

**Demografia 2019**

Població total	39.028
Variació anual	0,61%
Variació 2015-2019	-0,27%
Habitants per km ²	2.210
Homes	19.356
Dones	19.672
Percentatge de joves	15,48%
Percentatge d'adults	65,52%
Percentatge pob. gran	19,00%
Índex d'envelliment	122,76
Edat mitjana	43,28
Índex de dependència global	52,63
Índex de recanvi	108,42
Població estacional	43.819
Població resident a l'estranger	1.552

Naixements	265
Índex sintètic de fecunditat	1,08
Defuncions	348
Taxa bruta de mortalitat	8,94

Població estrangera	5.673
Variació anual	1,63%
Variació 2014-2018	-4,59%
Edat mitjana	36,98
Taxa d'estrangeria	14,54%
5 principals nacionalitats	2.512
Marroc	821
Gàmbia	556
Romania	405
Itàlia	372
Rússia	358

Estructura d'edats. 2019**Origen de la població estrangera. 2018****Pressupostos municipals 2018**

Ingressos	53.230.814€
Variació anual	14,64%
Ingressos corrents / habitant	1.372€
Despeses	53.230.814€
Variació anual	15,90%
Inversió / habitant	146€
Despeses / habitant	1.372€
Deute viu	31.135.430€
Variació anual	57,70%
Deute / habitant	803€
Deute / Ingressos corrents	58,49%

Font: XIFRA - Diputació de Girona. Elaboració pròpia a partir de les dades de l'IDESCAT, INE i Ministerio de Economía y Hacienda



Comarca	Alt Empordà
Superfície (km ²)	10,78
Altitud (metres)	82,00
Entitats singulars	2
Nuclis o disseminats	4

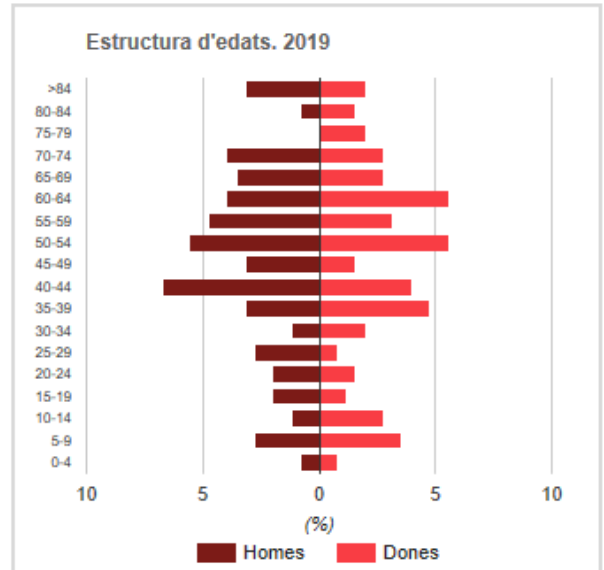


Demografia 2019

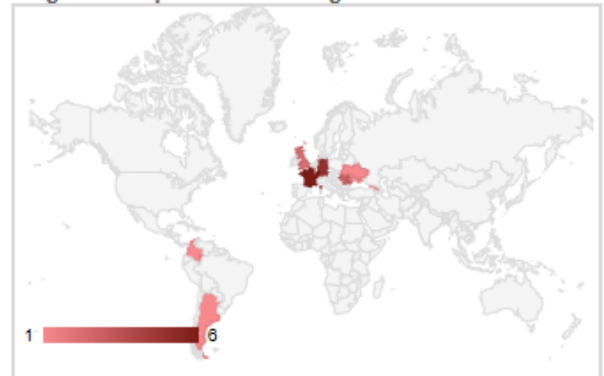
Població total	252
Variació anual	-6,32%
Variació 2015-2019	-3,45%
Habitants per km ²	23
Homes	130
Dones	122
Percentatge de joves	13,49%
Percentatge d'adults	63,89%
Percentatge pob. gran	22,62%
Índex d'envelliment	167,65
Edat mitjana	47,85
Índex de dependència global	56,52
Índex de recanvi	300,00
Població estacional	0
Població resident a l'estranger	9

Naixements	1
Índex sintètic de fecunditat	0,81
Defuncions	1
Taxa bruta de mortalitat	3,84

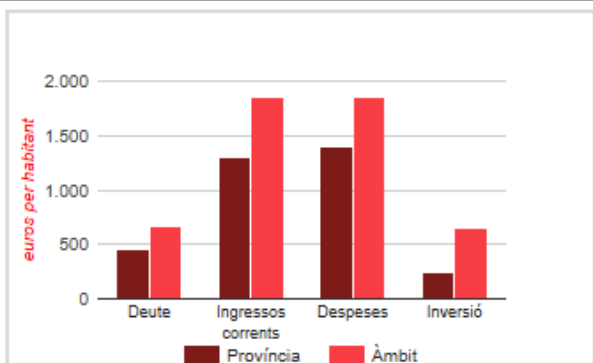
Població estrangera	24
Variació anual	0,00%
Variació 2014-2018	-14,29%
Edat mitjana	50,42
Taxa d'estrangeria	9,52%
5 principals nacionalitats	18
França	6
Alemanya	5
Romania	3
Regne Unit	2
Suïssa	2



Origen de la població estrangera. 2018



Pressupostos municipals 2018



Ingressos	499.062€
Variació anual	47,48%
Ingressos corrents / habitant	1.855€
Despeses	499.062€
Variació anual	47,48%
Inversió / habitant	648€
Despeses / habitant	1.855€
Deute viu	179.910€
Variació anual	-22,65%
Deute / habitant	669€
Deute / Ingressos corrents	36,05%



Comarca	Cerdanya
Superfície (km ²)	10,34
Altitud (metres)	1.145,00
Entitats singulars	9
Nuclis o disseminats	9



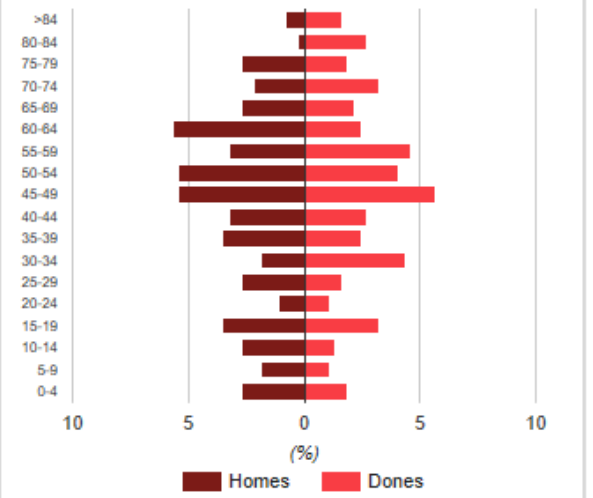
Demografia 2019

Població total	369
Variació anual	-3,66%
Variació 2015-2019	-2,89%
Habitants per km ²	36
Homes	191
Dones	178
Percentatge de joves	13,55%
Percentatge d'adults	66,12%
Percentatge pob. gran	20,33%
Índex d'envelliment	150,00
Edat mitjana	45,81
Índex de dependència global	51,23
Índex de recanvi	120,00
Població estacional	0
Població resident a l'estranger	11

Naixements	4
Índex sintètic de fecunditat	1,73
Defuncions	5
Taxa bruta de mortalitat	13,30

Població estrangera	37
Variació anual	-17,78%
Variació 2014-2018	0,00%
Edat mitjana	42,36
Taxa d'estrangeria	10,03%
5 principals nacionalitats	24
França	8
Bolívia	5
Itàlia	4
Argentina	4
Paraguai	3

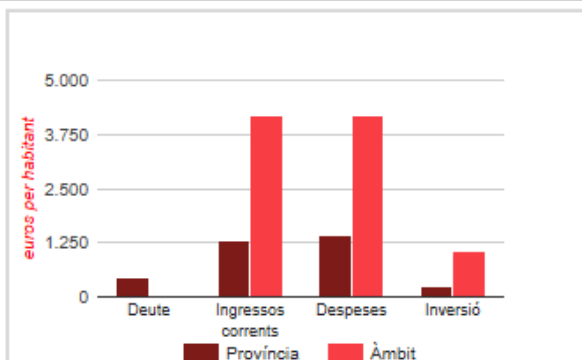
Estructura d'edats. 2019



Origen de la població estrangera. 2018



Pressupostos municipals 2018



Ingressos	1.610.000€
Variació anual	0,62%
Ingressos corrents / habitant	4.204€
Despeses	1.610.000€
Variació anual	0,62%
Inversió / habitant	1.068€
Despeses / habitant	4.204€
Deute viu	260€
Variació anual	-31,58%
Deute / habitant	1€
Deute / Ingressos corrents	0,02%



Comarca	Gironès
Superfície (km ²)	7,32
Altitud (metres)	42,00
Entitats singulars	1
Nuclis o disseminats	2



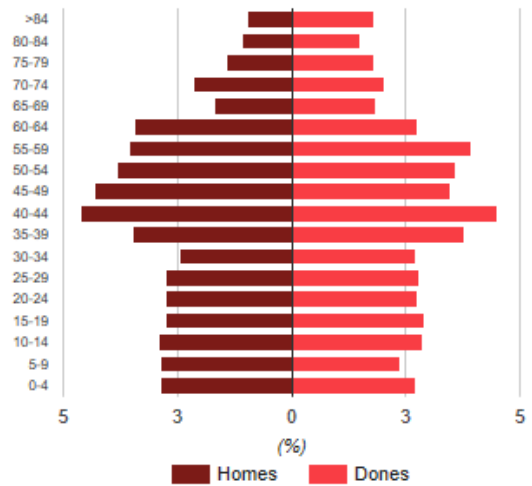
Demografia 2019

Població total	1.779
Variació anual	4,59%
Variació 2015-2019	4,04%
Habitants per km ²	243
Homes	887
Dones	892
Percentatge de joves	17,82%
Percentatge d'adults	65,94%
Percentatge pob. gran	16,25%
Índex d'envelliment	91,17
Edat mitjana	41,56
Índex de dependència global	51,66
Índex de recanvi	108,91
Població estacional	0
Població resident a l'estranger	33

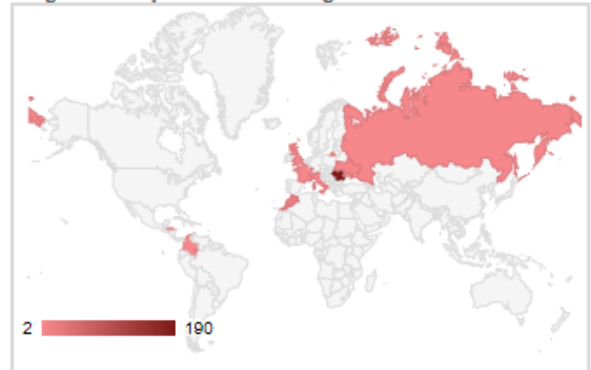
Naixements	19
Índex sintètic de fecunditat	1,77
Defuncions	13
Taxa bruta de mortalitat	7,47

Població estrangera	275
Variació anual	-4,84%
Variació 2014-2018	-1,79%
Edat mitjana	32,25
Taxa d'estrangeria	15,46%
5 principals nacionalitats	248
Romania	190
Gàmbia	26
Marroc	20
Hondures	7
Ucraïna	5

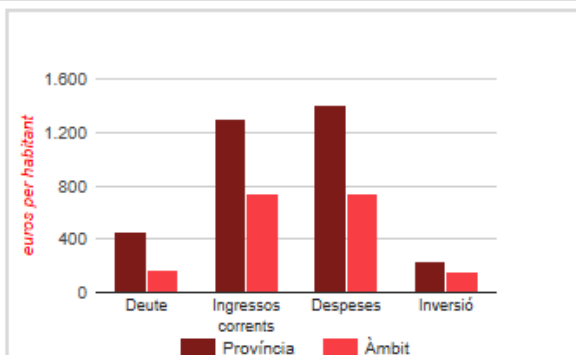
Estructura d'edats. 2019



Origen de la població estrangera. 2018



Pressupostos municipals 2018



Ingressos	1.252.181€
Variació anual	15,46%
Ingressos corrents / habitant	736€
Despeses	1.252.181€
Variació anual	15,46%
Inversió / habitant	161€
Despeses / habitant	736€
Deute viu	276.750€
Variació anual	-20,69%
Deute / habitant	163€
Deute / Ingressos corrents	22,10%



Diputació de Girona

Síntesi Municipal I
Borrassà**Programa**
XIFRA

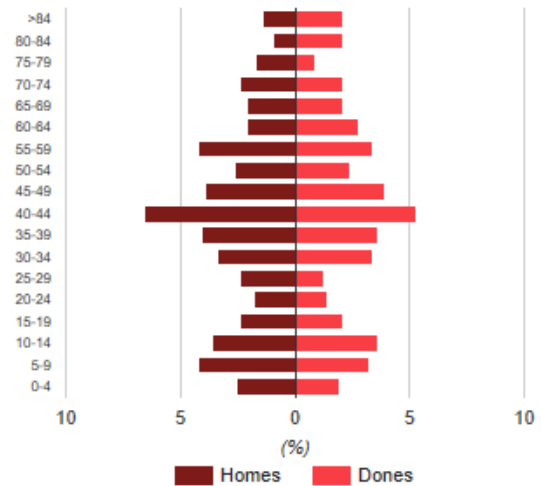
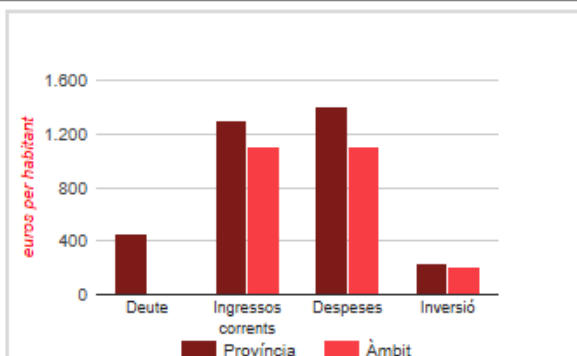
Comarca	Alt Empordà
Superfície (km ²)	9,45
Altitud (metres)	73,00
Entitats singulars	3
Nuclis o disseminats	4

**Demografia 2019**

Població total	714
Variació anual	1,71%
Variació 2015-2019	0,42%
Habitants per km ²	76
Homes	374
Dones	340
Percentatge de joves	20,17%
Percentatge d'adults	62,04%
Percentatge pob. gran	17,79%
Índex d'envelliment	88,19
Edat mitjana	41,74
Índex de dependència global	61,17
Índex de recanvi	109,38
Població estacional	0
Població resident a l'estranger	23

Naixements	10
Índex sintètic de fecunditat	2,45
Defuncions	8
Taxa bruta de mortalitat	11,30

Població estrangera	25
Variació anual	-10,71%
Variació 2014-2018	-32,43%
Edat mitjana	36,10
Taxa d'estrangeria	3,50%
5 principals nacionalitats	14
Senegal	6
Hondures	3
Marroc	2
Gàmbia	2
Veneçuela	1

Estructura d'edats. 2019**Origen de la població estrangera. 2018****Pressupostos municipals 2018**

Ingressos	777.805€
Variació anual	-3,63%
Ingressos corrents / habitant	1.108€
Despeses	777.805€
Variació anual	-3,63%
Inversió / habitant	202€
Despeses / habitant	1.108€
Deute viu	0€
Variació anual	ND
Deute / habitant	0€
Deute / Ingressos corrents	0,00%



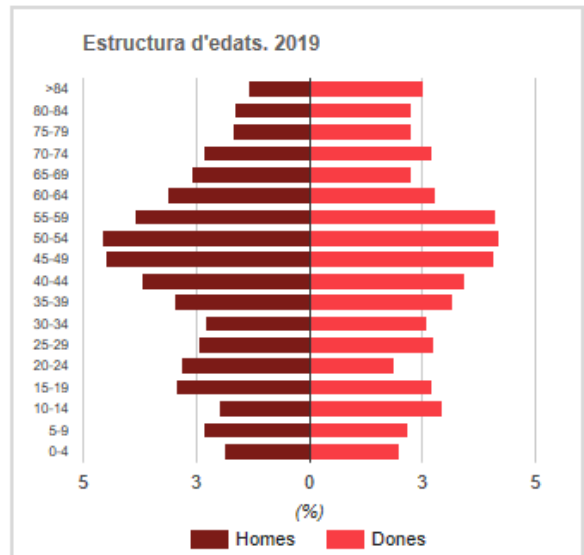
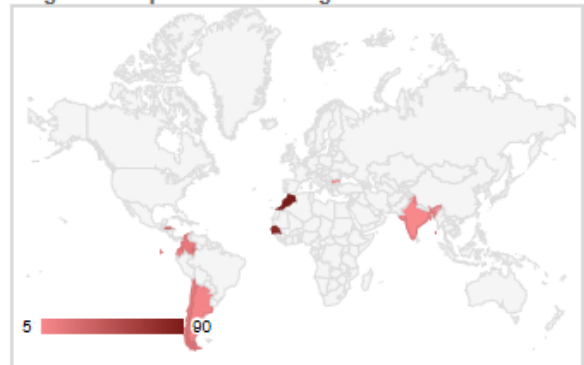
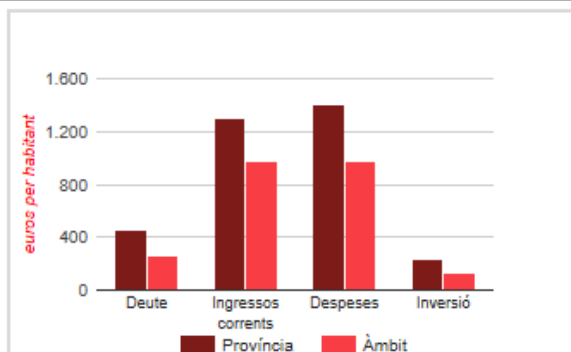
Comarca	Selva
Superfície (km ²)	5,02
Altitud (metres)	169,00
Entitats singulars	3
Nuclis o disseminats	3

**Demografia 2019**

Població total	3.740
Variació anual	0,19%
Variació 2015-2019	0,32%
Habitants per km ²	745
Homes	1.836
Dones	1.904
Percentatge de joves	14,30%
Percentatge d'adults	64,04%
Percentatge pob. gran	21,66%
Índex d'envelliment	151,40
Edat mitjana	45,18
Índex de dependència global	56,16
Índex de recanvi	105,21
Població estacional	0
Població resident a l'estranger	33

Naixements	19
Índex sintètic de fecunditat	0,85
Defuncions	28
Taxa bruta de mortalitat	7,49

Població estrangera	325
Variació anual	-2,40%
Variació 2014-2018	-0,61%
Edat mitjana	29,54
Taxa d'estrangeria	8,69%
5 principals nacionalitats	238
Marroc	90
Senegal	78
Hondures	30
Gàmbia	22
Colòmbia	18

**Origen de la població estrangera. 2018****Pressupostos municipals 2018**

Ingressos	3.636.000€
Variació anual	7,43%
Ingressos corrents / habitant	974€
Despeses	3.636.000€
Variació anual	7,43%
Inversió / habitant	133€
Despeses / habitant	974€
Deute viu	967.100€
Variació anual	-5,79%
Deute / habitant	259€
Deute / Ingressos corrents	26,60%



Diputació de Girona

Síntesi Municipal I

Brunyola i Sant Martí Sapresa

Programa
XIFRA

Comarca	Selva
Superfície (km ²)	36,82
Altitud (metres)	247,00
Entitats singulars	2
Nuclis o disseminats	4



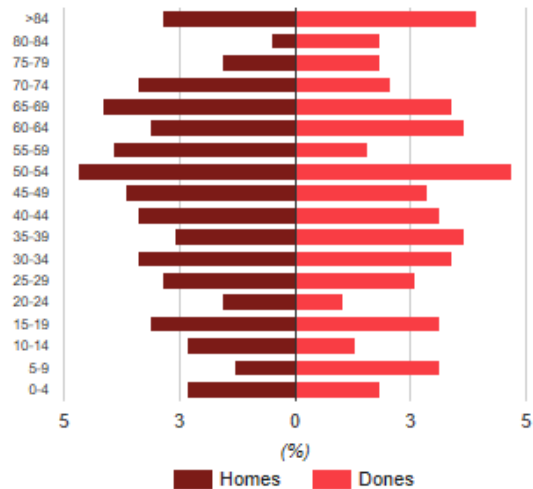
Demografia 2019

Població total	383
Variació anual	3,79%
Variació 2015-2019	-2,79%
Habitants per km ²	10
Homes	195
Dones	188
Percentatge de joves	13,84%
Percentatge d'adults	60,57%
Percentatge pob. gran	25,59%
Índex d'envelliment	184,91
Edat mitjana	46,61
Índex de dependència global	65,09
Índex de recanvi	108,33
Població estacional	0
Població resident a l'estranger	2

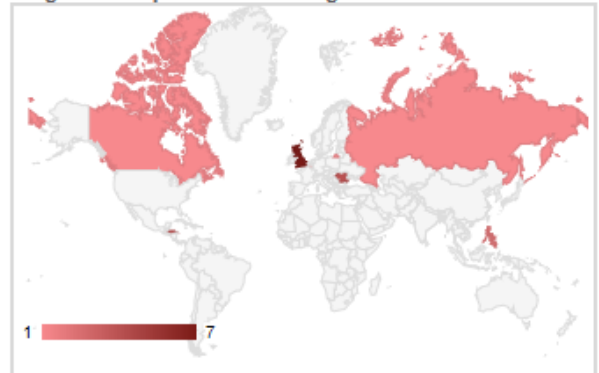
Naixements	2
Índex sintètic de fecunditat	1,00
Defuncions	9
Taxa bruta de mortalitat	23,94

Població estrangera	20
Variació anual	5,26%
Variació 2014-2018	42,86%
Edat mitjana	41,38
Taxa d'estrangeria	5,22%
5 principals nacionalitats	18
Regne Unit	7
Romania	4
Hondures	4
Filipines	2
Rússia	1

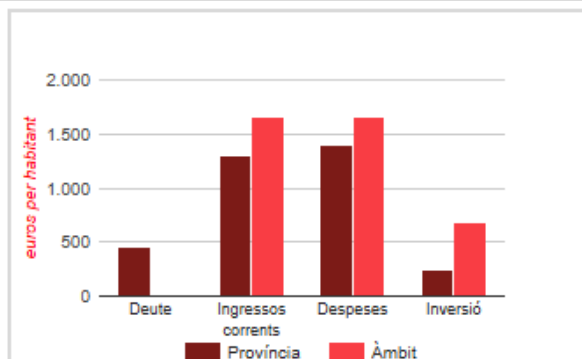
Estructura d'edats. 2019



Origen de la població estrangera. 2018



Pressupostos municipals 2018



Ingressos	611.392€
Variació anual	67,07%
Ingressos corrents / habitant	1.657€
Despeses	611.392€
Variació anual	67,07%
Inversió / habitant	676€
Despeses / habitant	1.657€
Deute viu	2.120€
Variació anual	ND
Deute / habitant	6€
Deute / Ingressos corrents	0,35%

Font: XIFRA - Diputació de Girona. Elaboració pròpia a partir de les dades de l'IDESCAT, INE i Ministerio de Economía y Hacienda



Diputació de Girona

Síntesi Municipal I
Cabanelles**Programa**
XIFRA

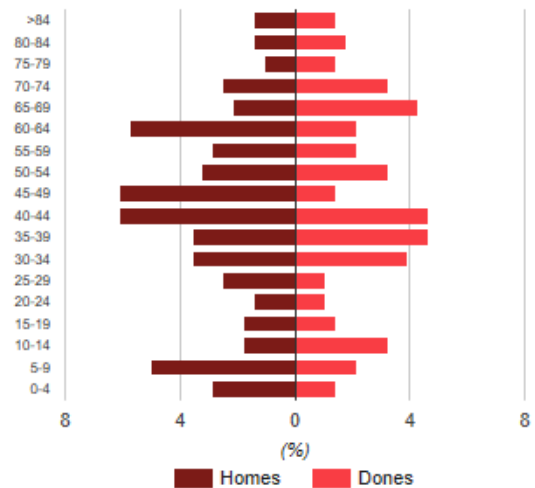
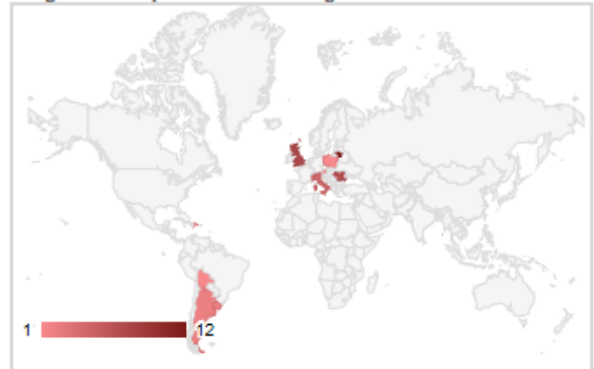
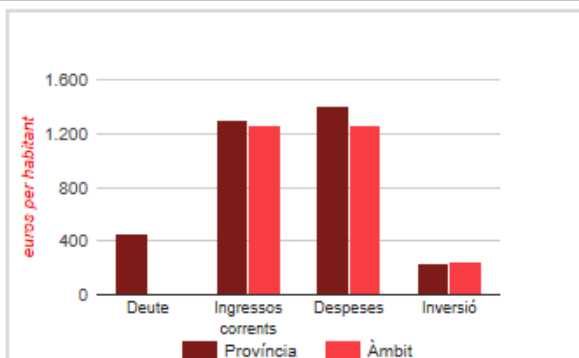
Comarca	Alt Empordà
Superfície (km ²)	55,58
Altitud (metres)	194,00
Entitats singulars	6
Nuclis o disseminats	8

**Demografia 2019**

Població total	279
Variació anual	2,20%
Variació 2015-2019	17,72%
Habitants per km ²	5
Homes	154
Dones	125
Percentatge de joves	16,85%
Percentatge d'adults	62,37%
Percentatge pob. gran	20,79%
Índex d'envelliment	123,40
Edat mitjana	43,97
Índex de dependència global	60,34
Índex de recanvi	244,44
Població estacional	0
Població resident a l'estranger	15

Naixements	2
Índex sintètic de fecunditat	1,40
Defuncions	1
Taxa bruta de mortalitat	3,62

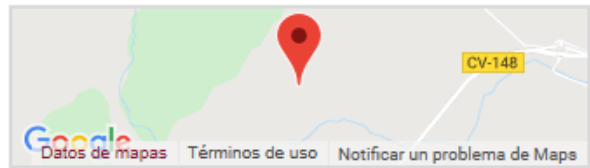
Població estrangera	46
Variació anual	6,98%
Variació 2014-2018	-2,13%
Edat mitjana	45,71
Taxa d'estrangeria	16,49%
5 principals nacionalitats	32
Lituània	12
Regne Unit	7
Romania	7
Itàlia	4
Uruguai	2

Estructura d'edats. 2019**Origen de la població estrangera. 2018****Pressupostos municipals 2018**

Ingressos	345.422€
Variació anual	-2,11%
Ingressos corrents / habitant	1.265€
Despeses	345.422€
Variació anual	-2,11%
Inversió / habitant	245€
Despeses / habitant	1.265€
Deute viu	720€
Variació anual	ND
Deute / habitant	3€
Deute / Ingressos corrents	0,21%



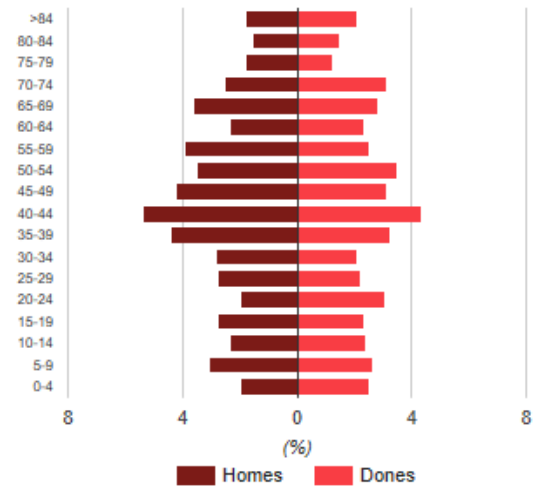
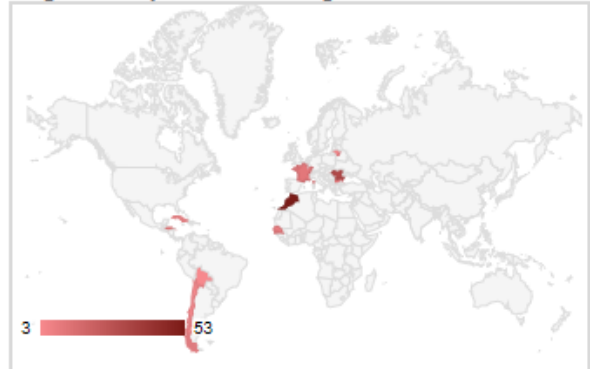
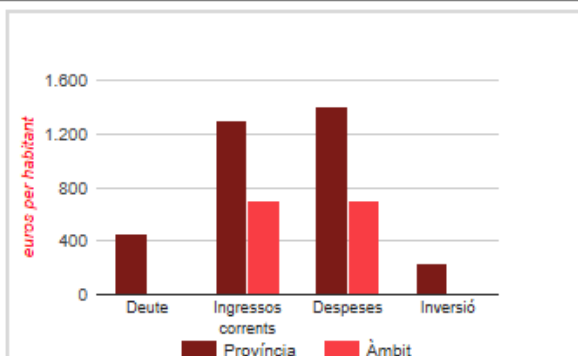
Comarca	Alt Empordà
Superfície (km ²)	15,02
Altitud (metres)	26,00
Entitats singulars	5
Nuclis o disseminats	7

**Demografia 2019**

Població total	948
Variació anual	0,42%
Variació 2015-2019	1,83%
Habitants per km ²	63
Homes	500
Dones	448
Percentatge de joves	15,82%
Percentatge d'adults	62,03%
Percentatge pob. gran	22,15%
Índex d'envelliment	140,00
Edat mitjana	43,79
Índex de dependència global	61,22
Índex de recanvi	91,67
Població estacional	0
Població resident a l'estranger	26

Naixements	7
Índex sintètic de fecunditat	1,28
Defuncions	9
Taxa bruta de mortalitat	9,51

Població estrangera	161
Variació anual	10,27%
Variació 2014-2018	10,27%
Edat mitjana	35,64
Taxa d'estrangeria	16,98%
5 principals nacionalitats	117
Marroc	53
Romania	32
Bulgària	11
França	11
Hondures	10

Estructura d'edats. 2019**Origen de la població estrangera. 2018****Pressupostos municipals 2018**

Ingressos	661.546€
Variació anual	3,12%
Ingressos corrents / habitant	701€
Despeses	661.546€
Variació anual	3,12%
Inversió / habitant	15€
Despeses / habitant	701€
Deute viu	0€
Variació anual	-100,00%
Deute / habitant	0€
Deute / Ingressos corrents	0,00%



Comarca	Alt Empordà
Superfície (km ²)	26,43
Altitud (metres)	23,00
Entitats singulars	1
Nuclis o disseminats	2

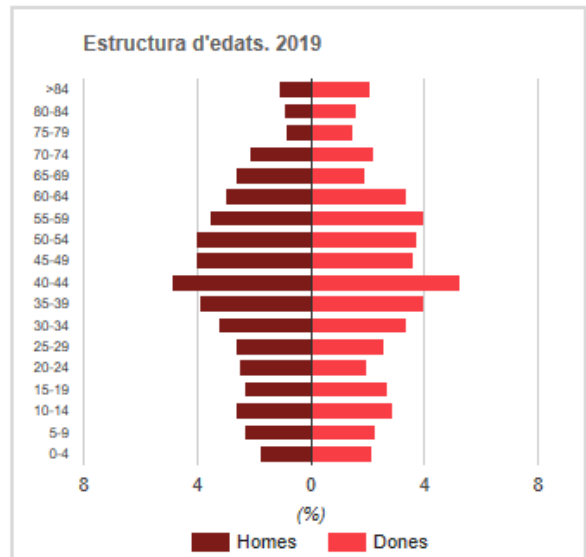


Demografia 2019

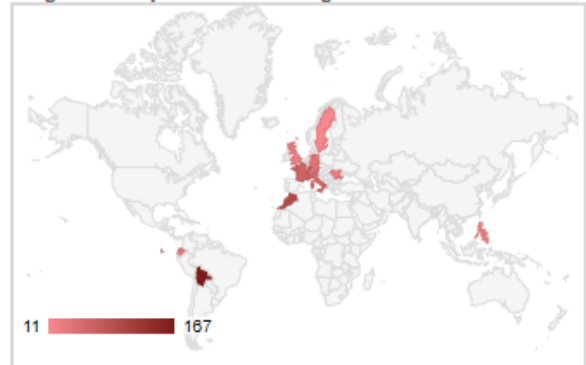
Població total	2.712
Variació anual	-1,45%
Variació 2015-2019	-4,51%
Habitants per km ²	103
Homes	1.322
Dones	1.390
Percentatge de joves	15,01%
Percentatge d'adults	67,88%
Percentatge pob. gran	17,11%
Índex d'envelliment	114,00
Edat mitjana	43,07
Índex de dependència global	47,31
Índex de recanvi	125,55
Població estacional	0
Població resident a l'estranger	145

Naixements	25
Índex sintètic de fecunditat	1,34
Defuncions	28
Taxa bruta de mortalitat	10,25

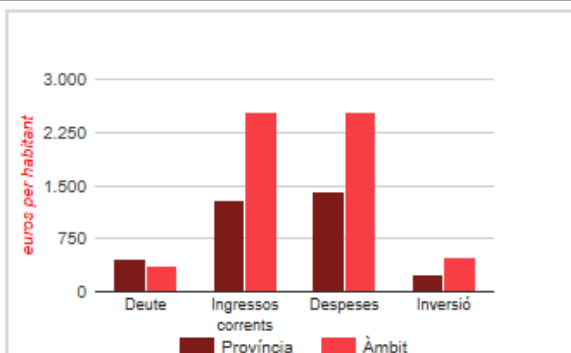
Població estrangera	647
Variació anual	-5,41%
Variació 2014-2018	-22,42%
Edat mitjana	38,23
Taxa d'estrangeria	23,86%
5 principals nacionalitats	423
Bolívia	167
Marroc	99
França	65
Itàlia	52
Alemanya	40



Origen de la població estrangera. 2018



Pressupostos municipals 2018



Ingressos	6.968.650€
Variació anual	7,27%
Ingressos corrents / habitant	2.532€
Despeses	6.968.650€
Variació anual	7,27%
Inversió / habitant	484€
Despeses / habitant	2.532€
Deute viu	1.014.470€
Variació anual	-17,28%
Deute / habitant	369€
Deute / Ingressos corrents	14,56%



Comarca	Selva
Superfície (km ²)	57,33
Altitud (metres)	84,00
Entitats singulars	15
Nuclis o disseminats	16



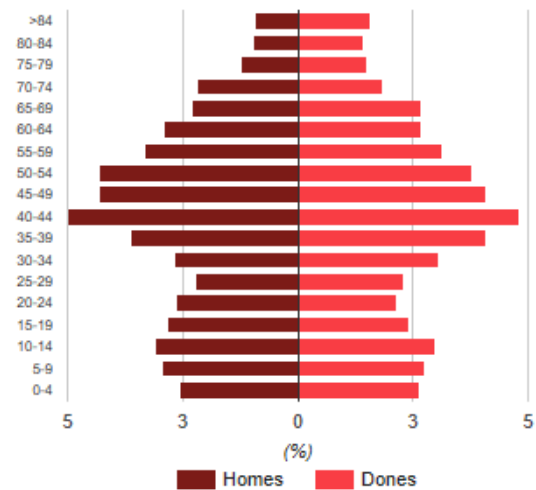
Demografia 2019

Població total	7.641
Variació anual	2,45%
Variació 2015-2019	6,63%
Habitants per km ²	133
Homes	3.828
Dones	3.813
Percentatge de joves	18,22%
Percentatge d'adults	65,16%
Percentatge pob. gran	16,62%
Índex d'envelliment	91,24
Edat mitjana	41,53
Índex de dependència global	53,46
Índex de recanvi	105,20
Població estacional	7.541
Població resident a l'estranger	97

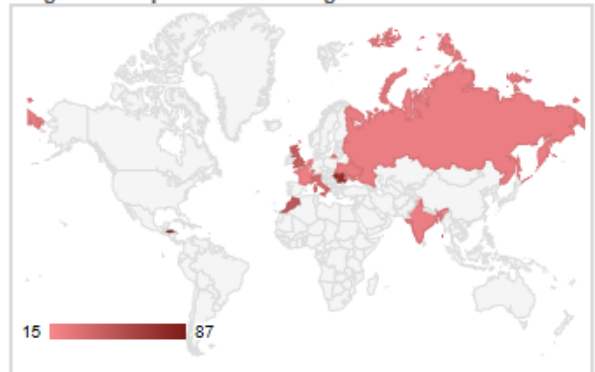
Naixements	61
Índex sintètic de fecunditat	1,25
Defuncions	53
Taxa bruta de mortalitat	7,02

Població estrangera	547
Variació anual	7,47%
Variació 2014-2018	13,49%
Edat mitjana	37,88
Taxa d'estrangeria	7,16%
5 principals nacionalitats	280
Hondures	87
Romania	75
Marroc	47
Regne Unit	39
Itàlia	32

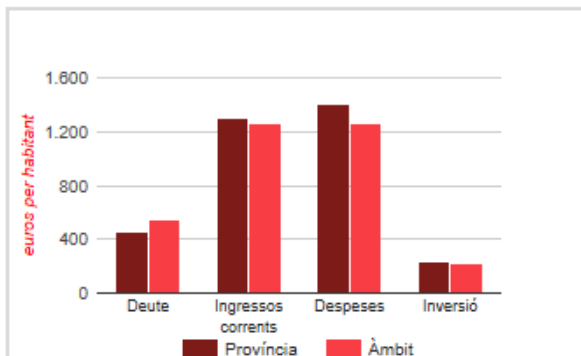
Estructura d'edats. 2019



Origen de la població estrangera. 2018



Pressupostos municipals 2018



Ingressos	9.447.639€
Variació anual	-17,97%
Ingressos corrents / habitant	1.267€
Despeses	9.447.639€
Variació anual	-17,97%
Inversió / habitant	222€
Despeses / habitant	1.267€
Deute viu	4.072.400€
Variació anual	9,67%
Deute / habitant	546€
Deute / Ingressos corrents	43,10%



Comarca	Baix Empordà
Superfície (km ²)	33,57
Altitud (metres)	22,00
Entitats singulars	5
Nuclis o disseminats	37



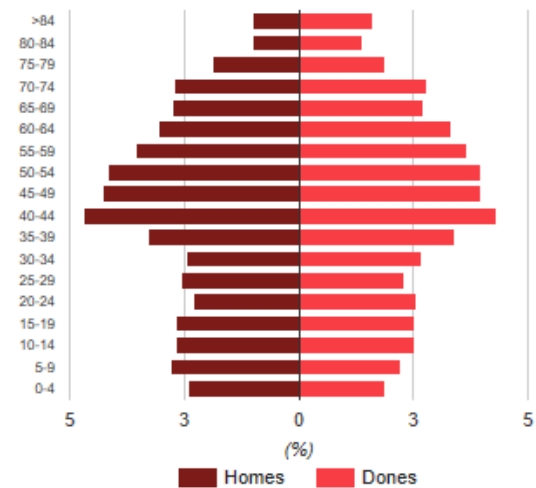
Demografia 2019

Població total	11.092
Variació anual	1,79%
Variació 2015-2019	5,44%
Habitants per km ²	330
Homes	5.571
Dones	5.521
Percentatge de joves	15,60%
Percentatge d'adults	64,70%
Percentatge pob. gran	19,70%
Índex d'envelliment	126,30
Edat mitjana	43,72
Índex de dependència global	54,55
Índex de recanvi	122,84
Població estacional	15.527
Població resident a l'estranger	415

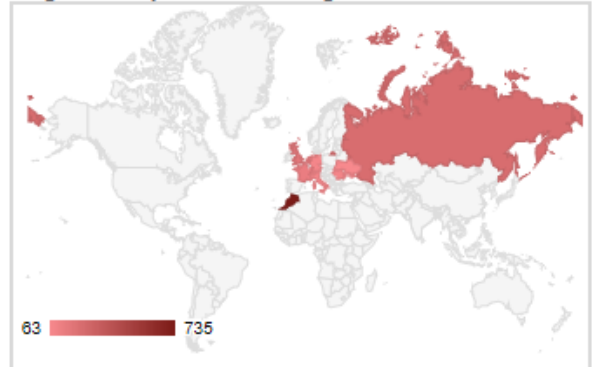
Naixements	84
Índex sintètic de fecunditat	1,22
Defuncions	92
Taxa bruta de mortalitat	8,37

Població estrangera	2.320
Variació anual	1,75%
Variació 2014-2018	2,25%
Edat mitjana	42,27
Taxa d'estrangeria	20,92%
5 principals nacionalitats	1.393
Marroc	735
Rússia	232
Regne Unit	168
França	134
Països Baixos	124

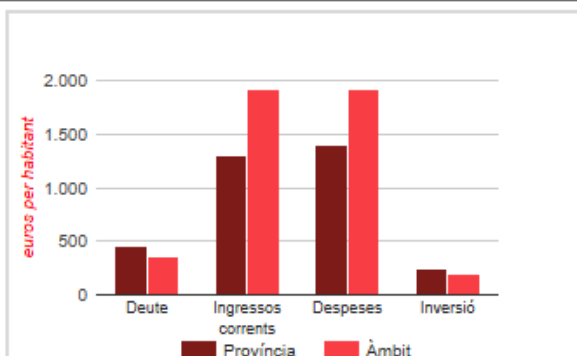
Estructura d'edats. 2019



Origen de la població estrangera. 2018



Pressupostos municipals 2018



Ingressos	20.850.000€
Variació anual	3,61%
Ingressos corrents / habitant	1.913€
Despeses	20.850.000€
Variació anual	3,61%
Inversió / habitant	188€
Despeses / habitant	1.913€
Deute viu	3.936.020€
Variació anual	-20,80%
Deute / habitant	361€
Deute / Ingressos corrents	18,88%



Comarca	Pla de l'Estany
Superfície (km ²)	15,66
Altitud (metres)	168,00
Entitats singulars	2
Nuclis o disseminats	6



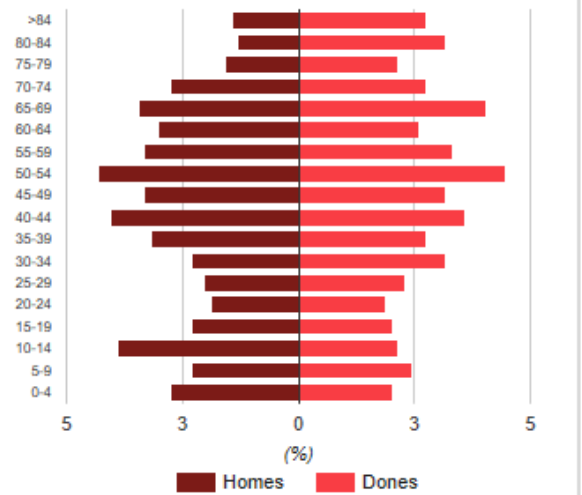
Demografia 2019

Població total	693
Variació anual	0,43%
Variació 2015-2019	1,46%
Habitants per km ²	44
Homes	341
Dones	352
Percentatge de joves	16,45%
Percentatge d'adults	58,15%
Percentatge pob. gran	25,40%
Índex d'envelliment	154,39
Edat mitjana	45,72
Índex de dependència global	71,96
Índex de recanvi	130,00
Població estacional	0
Població resident a l'estranger	6

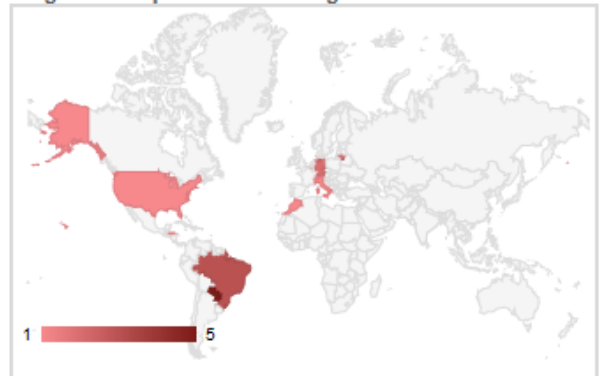
Naixements	4
Índex sintètic de fecunditat	1,08
Defuncions	8
Taxa bruta de mortalitat	11,57

Població estrangera	23
Variació anual	4,55%
Variació 2014-2018	15,00%
Edat mitjana	42,28
Taxa d'estrangeria	3,32%
5 principals nacionalitats	14
Paraguai	5
Brasil	3
Alemanya	2
Lituània	2
Bèlgica	2

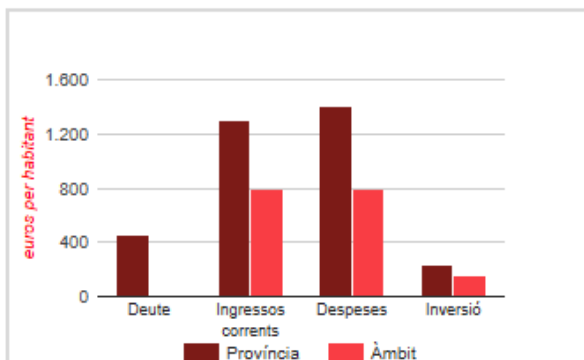
Estructura d'edats. 2019



Origen de la població estrangera. 2018



Pressupostos municipals 2018



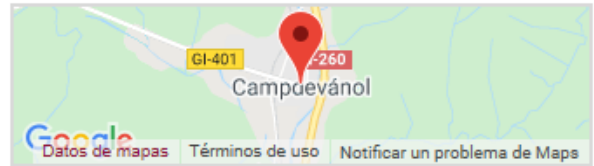
Ingressos	546.216€
Variació anual	5,61%
Ingressos corrents / habitant	792€
Despeses	546.216€
Variació anual	5,61%
Inversió / habitant	155€
Despeses / habitant	792€
Deute viu	2.060€
Variació anual	ND
Deute / habitant	3€
Deute / Ingressos corrents	0,38%



Diputació de Girona

Síntesi Municipal I
Campdevàrol**Programa**
XIFRA

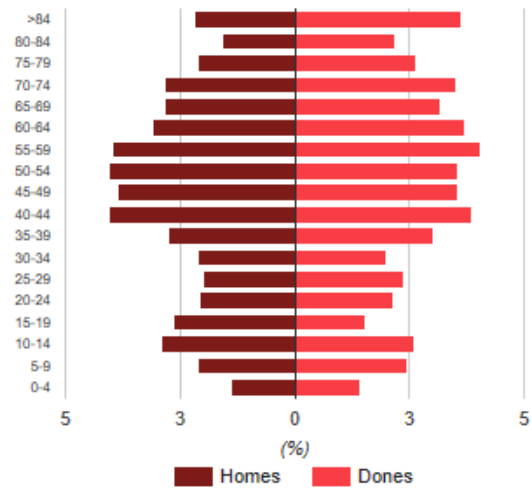
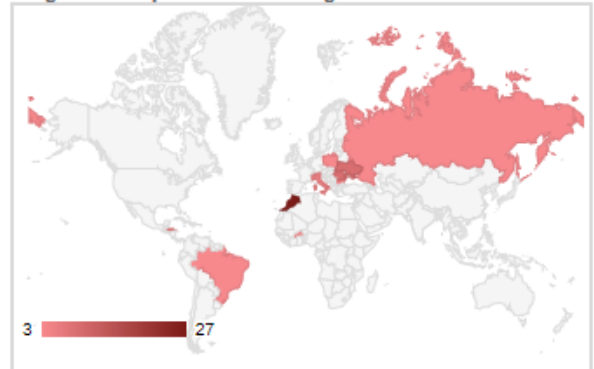
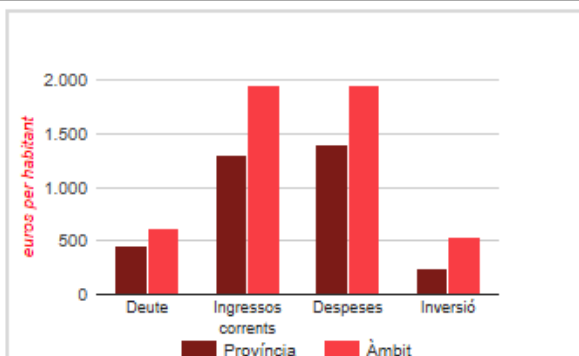
Comarca	Ripollès
Superfície (km ²)	32,62
Altitud (metres)	738,00
Entitats singulars	8
Nuclis o disseminats	8

**Demografia 2019**

Població total	3.223
Variació anual	0,59%
Variació 2015-2019	-3,85%
Habitants per km ²	99
Homes	1.566
Dones	1.657
Percentatge de joves	13,59%
Percentatge d'adults	59,73%
Percentatge pob. gran	26,68%
Índex d'envelliment	196,35
Edat mitjana	47,92
Índex de dependència global	67,43
Índex de recanvi	162,22
Població estacional	0
Població resident a l'estranger	41

Naixements	21
Índex sintètic de fecunditat	1,23
Defuncions	48
Taxa bruta de mortalitat	14,94

Població estrangera	88
Variació anual	-7,37%
Variació 2014-2018	-16,19%
Edat mitjana	36,39
Taxa d'estrangeria	2,73%
5 principals nacionalitats	57
Marroc	27
Romania	9
Ucraïna	9
Hondures	7
Itàlia	5

Estructura d'edats. 2019**Origen de la població estrangera. 2018****Pressupostos municipals 2018**

Ingressos	6.260.945€
Variació anual	57,43%
Ingressos corrents / habitant	1.954€
Despeses	6.260.945€
Variació anual	57,43%
Inversió / habitant	539€
Despeses / habitant	1.954€
Deute viu	1.964.180€
Variació anual	56,68%
Deute / habitant	613€
Deute / Ingressos corrents	31,37%



Comarca	Ripollès
Superfície (km ²)	18,64
Altitud (metres)	1.303,00
Entitats singulars	2
Nuclis o disseminats	3

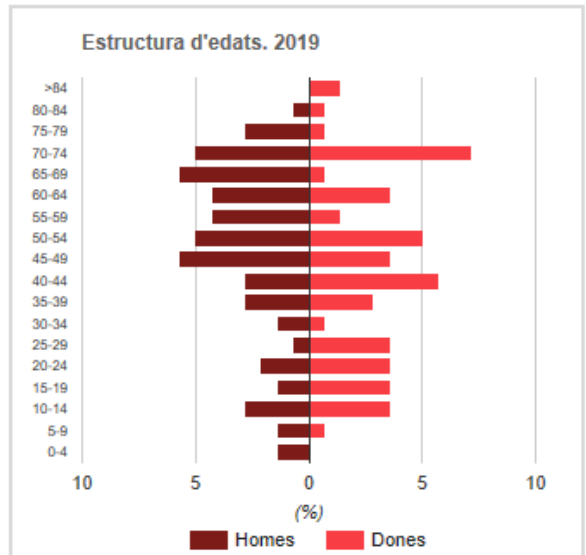


Demografia 2019

Població total	139
Variació anual	4,51%
Variació 2015-2019	9,45%
Habitants per km ²	7
Homes	71
Dones	68
Percentatge de joves	10,79%
Percentatge d'adults	64,03%
Percentatge pob. gran	25,18%
Índex d'envelliment	233,33
Edat mitjana	47,39
Índex de dependència global	56,18
Índex de recanvi	157,14
Població estacional	0
Població resident a l'estranger	6

Naixements	1
Índex sintètic de fecunditat	1,25
Defuncions	3
Taxa bruta de mortalitat	22,06

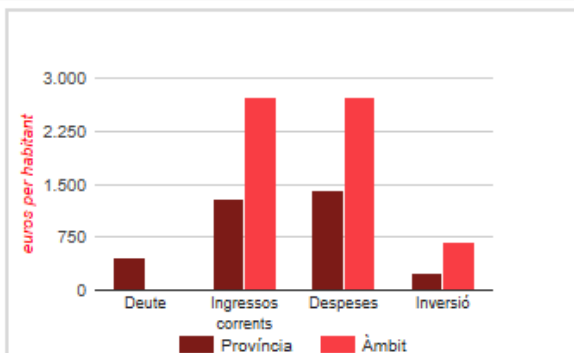
Població estrangera	12
Variació anual	-33,33%
Variació 2014-2018	-7,69%
Edat mitjana	30,83
Taxa d'estrangeria	8,63%
4 principals nacionalitats	12
Regne Unit	7
Pakistan	2
Hondures	2
Argentina	1



Origen de la població estrangera. 2018



Pressupostos municipals 2018



Ingressos	361.919€
Variació anual	24,26%
Ingressos corrents / habitant	2.721€
Despeses	361.919€
Variació anual	24,26%
Inversió / habitant	677€
Despeses / habitant	2.721€
Deute viu	0€
Variació anual	ND
Deute / habitant	0€
Deute / Ingressos corrents	0,00%



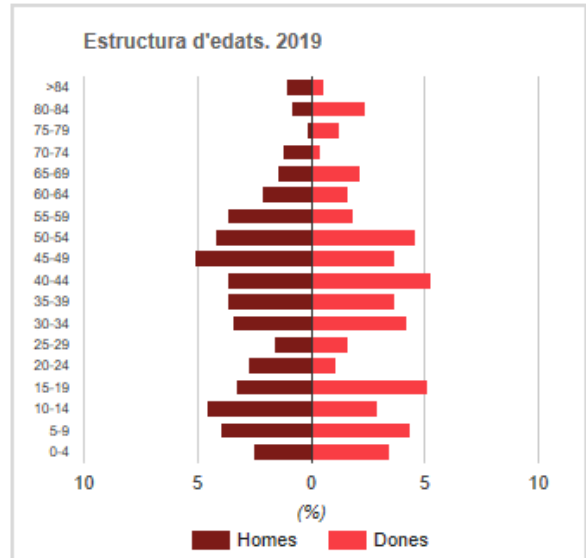
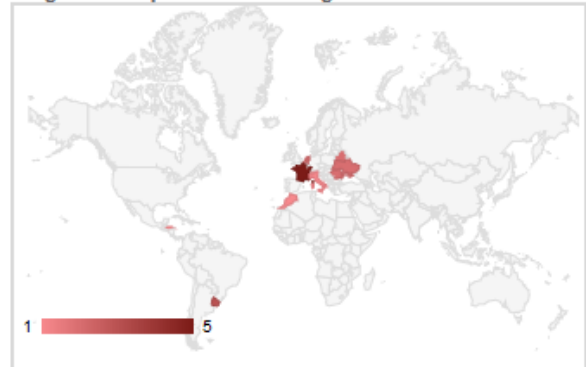
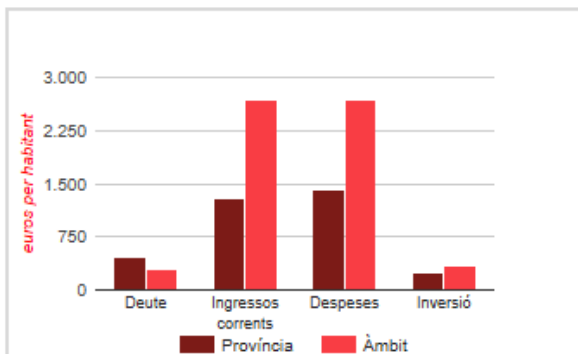
Comarca	Gironès
Superfície (km ²)	8,59
Altitud (metres)	113,00
Entitats singulars	7
Nuclis o disseminats	7

**Demografia 2019**

Població total	547
Variació anual	2,24%
Variació 2015-2019	9,62%
Habitants per km ²	64
Homes	272
Dones	275
Percentatge de joves	23,58%
Percentatge d'adults	64,72%
Percentatge pob. gran	11,70%
Índex d'envelliment	49,61
Edat mitjana	37,32
Índex de dependència global	54,52
Índex de recanvi	45,65
Població estacional	0
Població resident a l'estranger	4

Naixements	9
Índex sintètic de fecunditat	2,33
Defuncions	2
Taxa bruta de mortalitat	3,70

Població estrangera	21
Variació anual	23,53%
Variació 2014-2018	-19,23%
Edat mitjana	39,64
Taxa d'estrangeria	3,84%
5 principals nacionalitats	14
França	5
Uruguai	3
Romania	2
Bielorússia	2
Ucraïna	2

**Origen de la població estrangera. 2018****Pressupostos municipals 2018**

Ingressos	1.430.638€
Variació anual	13,70%
Ingressos corrents / habitant	2.674€
Despeses	1.430.638€
Variació anual	13,70%
Inversió / habitant	351€
Despeses / habitant	2.674€
Deute viu	153.980€
Variació anual	-44,24%
Deute / habitant	288€
Deute / Ingressos corrents	10,76%

Font: XIFRA - Diputació de Girona. Elaboració pròpia a partir de les dades de l'IDESCAT, INE i Ministerio de Economía y Hacienda



Diputació de Girona

Síntesi Municipal I
Camprodón**Programa**
XIFRA

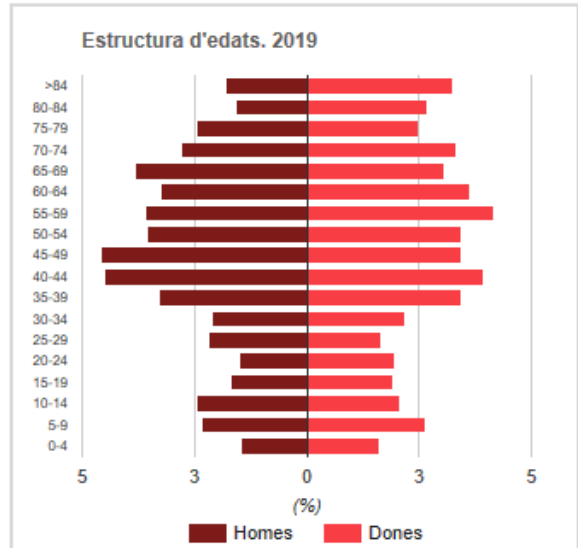
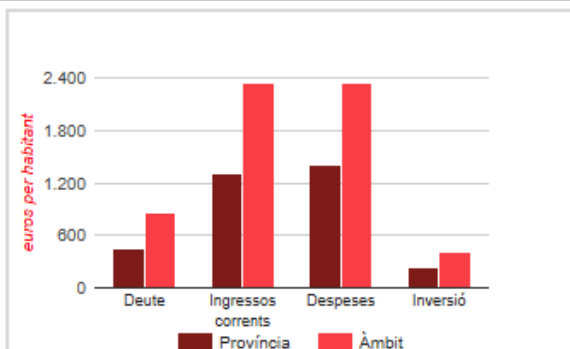
Comarca	Ripollès
Superfície (km ²)	103,38
Altitud (metres)	947,00
Entitats singulars	11
Nuclis o disseminats	16

**Demografia 2019**

Població total	2.281
Variació anual	0,88%
Variació 2015-2019	-0,78%
Habitants per km ²	22
Homes	1.117
Dones	1.164
Percentatge de joves	13,20%
Percentatge d'adults	59,54%
Percentatge pob. gran	27,27%
Índex d'envelliment	206,64
Edat mitjana	48,27
Índex de dependència global	67,97
Índex de recanvi	189,16
Població estacional	0
Població resident a l'estranger	85

Naixements	3
Índex sintètic de fecunditat	0,25
Defuncions	19
Taxa bruta de mortalitat	8,37

Població estrangera	226
Variació anual	18,32%
Variació 2014-2018	1,80%
Edat mitjana	35,15
Taxa d'estrangeria	9,91%
5 principals nacionalitats	143
Colòmbia	41
Romania	36
Marroc	33
Argentina	21
Hondures	12

**Origen de la població estrangera. 2018****Pressupostos municipals 2018**

Ingressos	5.298.090€
Variació anual	10,49%
Ingressos corrents / habitant	2.343€
Despeses	5.298.090€
Variació anual	10,49%
Inversió / habitant	406€
Despeses / habitant	2.343€
Deute viu	1.932.360€
Variació anual	-18,24%
Deute / habitant	855€
Deute / Ingressos corrents	36,47%



Comarca	Gironès
Superfície (km ²)	44,41
Altitud (metres)	217,00
Entitats singulars	6
Nuclis o disseminats	8



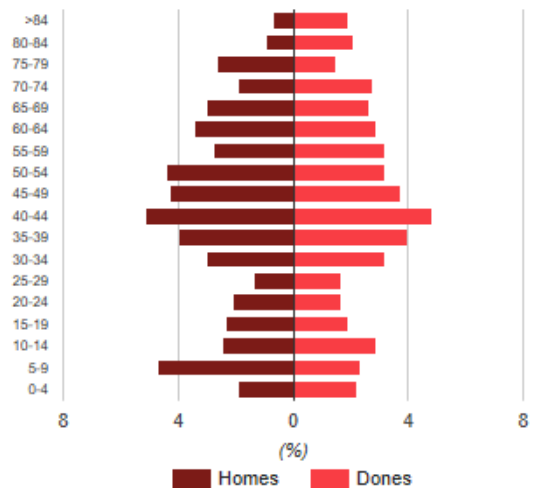
Demografia 2019

Població total	723
Variació anual	2,12%
Variació 2015-2019	7,75%
Habitants per km ²	16
Homes	371
Dones	352
Percentatge de joves	17,98%
Percentatge d'adults	61,83%
Percentatge pob. gran	20,19%
Índex d'envelliment	112,31
Edat mitjana	43,53
Índex de dependència global	61,74
Índex de recanvi	148,39
Població estacional	0
Població resident a l'estranger	3

Naixements	8
Índex sintètic de fecunditat	1,96
Defuncions	6
Taxa bruta de mortalitat	8,39

Població estrangera	33
Variació anual	-8,33%
Variació 2014-2018	32,00%
Edat mitjana	37,80
Taxa d'estrangeria	4,56%
5 principals nacionalitats	21
Països Baixos	5
Colòmbia	5
Hondures	5
França	3
Regne Unit	3

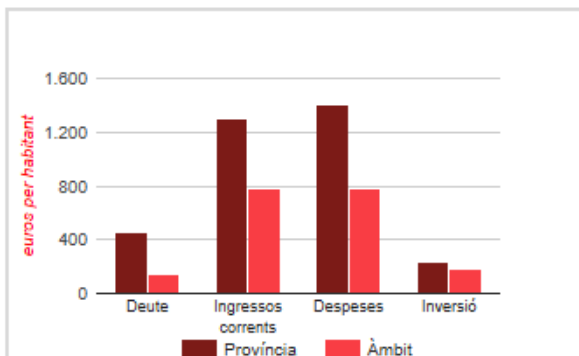
Estructura d'edats. 2019



Origen de la població estrangera. 2018



Pressupostos municipals 2018



Ingressos	551.790€
Variació anual	12,60%
Ingressos corrents / habitant	779€
Despeses	551.790€
Variació anual	12,60%
Inversió / habitant	184€
Despeses / habitant	779€
Deute viu	96.810€
Variació anual	-24,42%
Deute / habitant	137€
Deute / Ingressos corrents	17,54%



Comarca	Alt Empordà
Superfície (km ²)	19,62
Altitud (metres)	200,00
Entitats singulars	1
Nuclis o disseminats	2



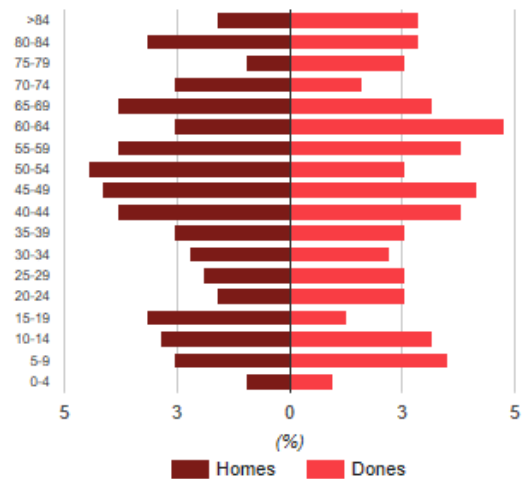
Demografia 2019

Població total	313
Variació anual	0,00%
Variació 2015-2019	-4,57%
Habitants per km ²	16
Homes	153
Dones	160
Percentatge de joves	15,34%
Percentatge d'adults	59,42%
Percentatge pob. gran	25,24%
Índex d'envelliment	164,58
Edat mitjana	46,99
Índex de dependència global	68,28
Índex de recanvi	164,29
Població estacional	0
Població resident a l'estranger	25

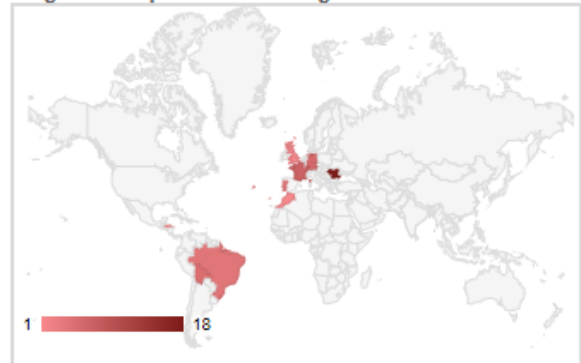
Naixements	1
Índex sintètic de fecunditat	0,57
Defuncions	3
Taxa bruta de mortalitat	9,58

Població estrangera	49
Variació anual	-3,92%
Variació 2014-2018	-22,22%
Edat mitjana	40,66
Taxa d'estrangeria	15,65%
5 principals nacionalitats	40
Romania	18
França	7
Alemanya	6
Bolívia	5
Brasil	4

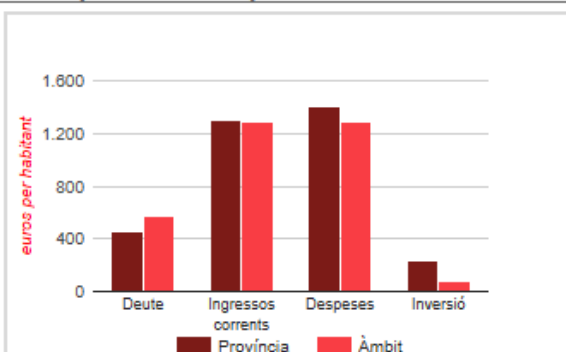
Estructura d'edats. 2019



Origen de la població estrangera. 2018



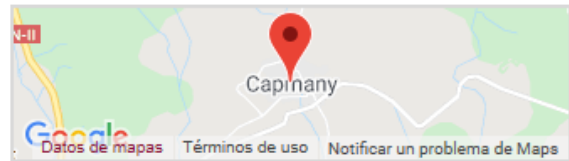
Pressupostos municipals 2018



Ingressos	401.634€
Variació anual	4,48%
Ingressos corrents / habitant	1.283€
Despeses	401.634€
Variació anual	4,48%
Inversió / habitant	80€
Despeses / habitant	1.283€
Deute viu	179.520€
Variació anual	-15,46%
Deute / habitant	574€
Deute / Ingressos corrents	44,70%



Comarca	Alt Empordà
Superfície (km ²)	26,40
Altitud (metres)	107,00
Entitats singulars	5
Nuclis o disseminats	7

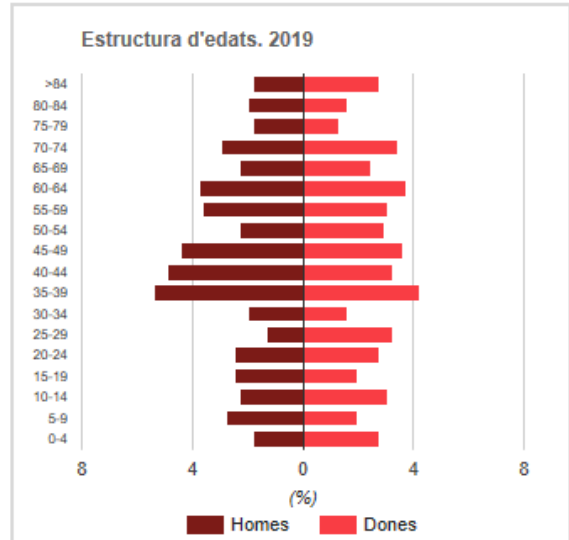


Demografia 2019

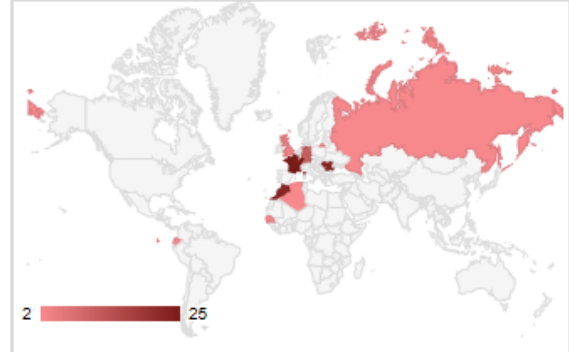
Població total	613
Variació anual	0,00%
Variació 2015-2019	3,90%
Habitants per km ²	23
Homes	307
Dones	306
Percentatge de joves	16,31%
Percentatge d'adults	61,34%
Percentatge pob. gran	22,35%
Índex d'envelliment	137,00
Edat mitjana	44,94
Índex de dependència global	63,03
Índex de recanvi	170,37
Població estacional	0
Població resident a l'estranger	45

Naixements	5
Índex sintètic de fecunditat	1,48
Defuncions	8
Taxa bruta de mortalitat	13,05

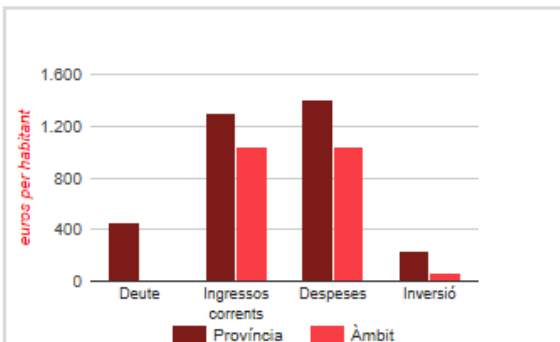
Població estrangera	109
Variació anual	-1,80%
Variació 2014-2018	-11,38%
Edat mitjana	39,20
Taxa d'estrangeria	17,78%
5 principals nacionalitats	85
França	25
Romania	23
Marroc	23
Alemanya	11
Regne Unit	3



Origen de la població estrangera. 2018



Pressupostos municipals 2018

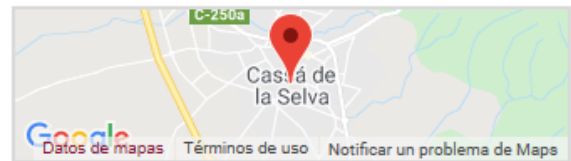


Ingressos	639.314€
Variació anual	3,67%
Ingressos corrents / habitant	1.043€
Despeses	639.314€
Variació anual	3,67%
Inversió / habitant	60€
Despeses / habitant	1.043€
Deute viu	0€
Variació anual	ND
Deute / habitant	0€
Deute / Ingressos corrents	0,00%

Font: XIFRA - Diputació de Girona. Elaboració pròpia a partir de les dades de l'IDESCAT, INE i Ministerio de Economía y Hacienda



Comarca	Gironès
Superfície (km ²)	45,21
Altitud (metres)	137,00
Entitats singulars	11
Nuclis o disseminats	11

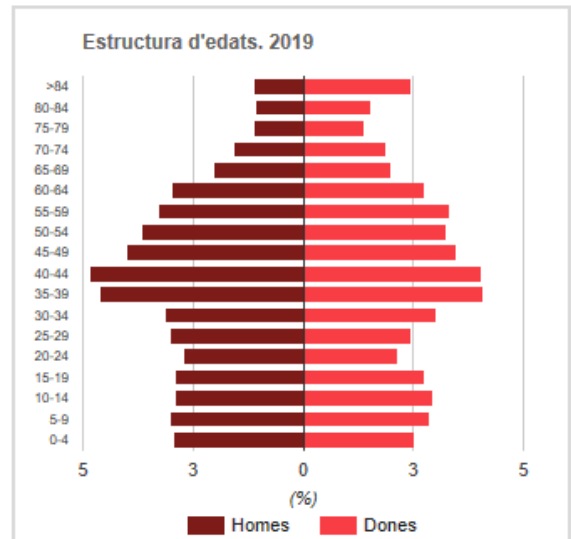


Demografia 2019

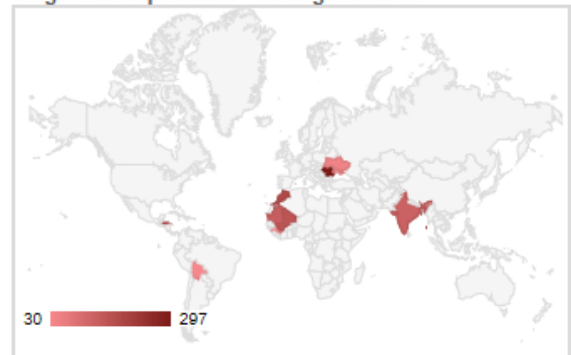
Població total	10.380
Variació anual	0,20%
Variació 2015-2019	3,49%
Habitants per km ²	230
Homes	5.301
Dones	5.079
Percentatge de joves	18,36%
Percentatge d'adults	65,42%
Percentatge pob. gran	16,21%
Índex d'envelliment	88,30
Edat mitjana	41,12
Índex de dependència global	52,85
Índex de recanvi	101,54
Població estacional	9.917
Població resident a l'estranger	318

Naixements	96
Índex sintètic de fecunditat	1,48
Defuncions	96
Taxa bruta de mortalitat	9,26

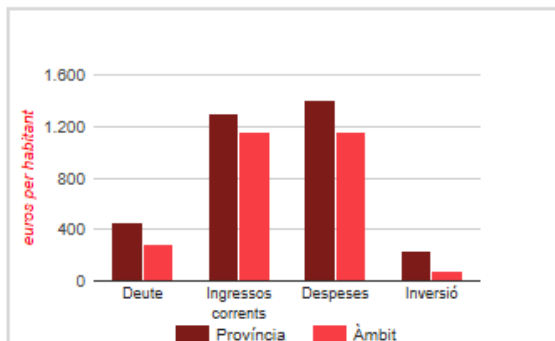
Població estrangera	1.766
Variació anual	3,27%
Variació 2014-2018	12,92%
Edat mitjana	31,12
Taxa d'estrangeria	17,01%
5 principals nacionalitats	1.066
Romania	297
Gàmbia	249
Marroc	185
Hondures	179
Mali	156



Origen de la població estrangera. 2018



Pressupostos municipals 2018



Ingressos	11.974.810€
Variació anual	3,95%
Ingressos corrents / habitant	1.156€
Despeses	11.974.810€
Variació anual	3,95%
Inversió / habitant	79€
Despeses / habitant	1.156€
Deute viu	3.010.900€
Variació anual	-25,22%
Deute / habitant	291€
Deute / Ingressos corrents	25,14%



Comarca	Garrotxa
Superfície (km ²)	0,73
Altitud (metres)	296,00
Entitats singulars	1
Nuclis o disseminats	2



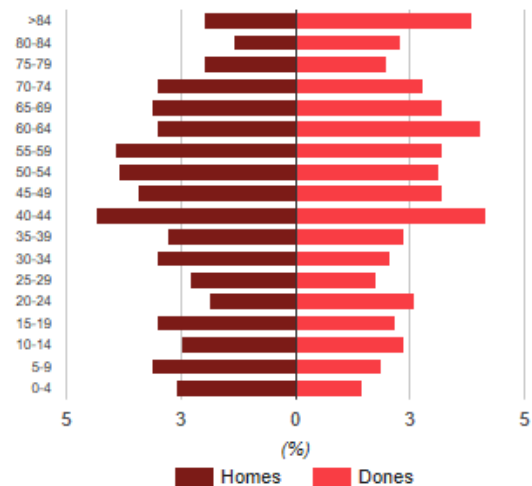
Demografia 2019

Població total	961
Variació anual	0,52%
Variació 2015-2019	-3,12%
Habitants per km ²	1.316
Homes	493
Dones	468
Percentatge de joves	14,98%
Percentatge d'adults	59,42%
Percentatge pob. gran	25,60%
Índex d'envelliment	170,83
Edat mitjana	46,55
Índex de dependència global	68,30
Índex de recanvi	136,00
Població estacional	0
Població resident a l'estranger	31

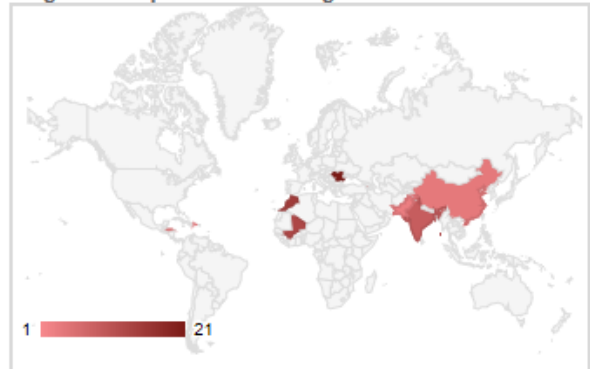
Naixements	7
Índex sintètic de fecunditat	1,41
Defuncions	11
Taxa bruta de mortalitat	11,48

Població estrangera	97
Variació anual	7,78%
Variació 2014-2018	-10,19%
Edat mitjana	33,32
Taxa d'estrangeria	10,09%
5 principals nacionalitats	70
Romania	21
Marroc	15
Mali	13
Gàmbia	12
Índia	9

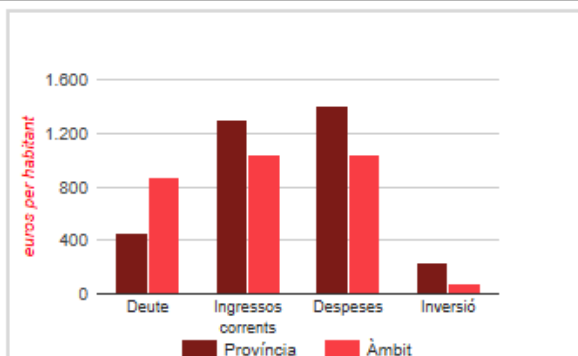
Estructura d'edats. 2019



Origen de la població estrangera. 2018



Pressupostos municipals 2018



Ingressos	996.478€
Variació anual	-4,47%
Ingressos corrents / habitant	1.042€
Despeses	996.478€
Variació anual	-4,47%
Inversió / habitant	72€
Despeses / habitant	1.042€
Deute viu	832.360€
Variació anual	-15,64%
Deute / habitant	871€
Deute / Ingressos corrents	83,53%



Diputació de Girona

Síntesi Municipal I
Castelló d'Empúries**Programa**
XIFRA

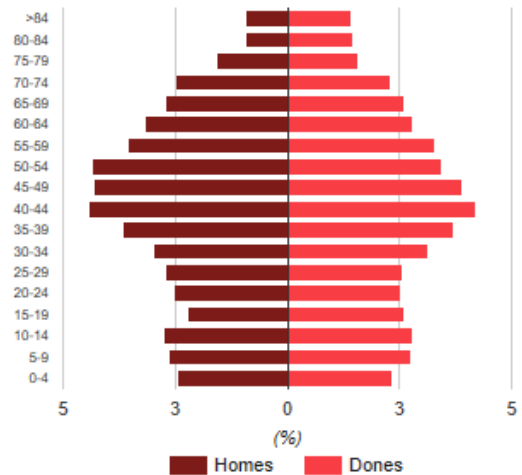
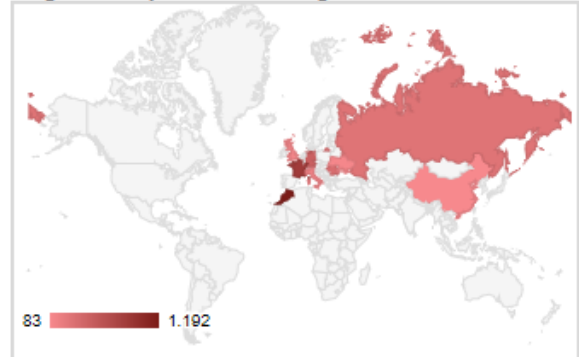
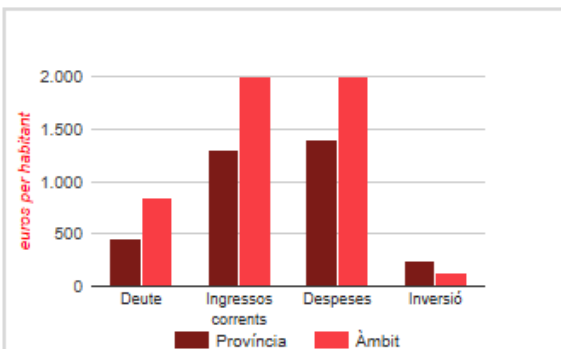
Comarca	Alt Empordà
Superfície (km ²)	42,30
Altitud (metres)	17,00
Entitats singulars	2
Nuclis o disseminats	3

**Demografia 2019**

Població total	10.906
Variació anual	0,79%
Variació 2015-2019	0,33%
Habitants per km ²	258
Homes	5.508
Dones	5.398
Percentatge de joves	16,83%
Percentatge d'adults	65,09%
Percentatge pob. gran	18,07%
Índex d'envelliment	107,35
Edat mitjana	42,40
Índex de dependència global	53,63
Índex de recanvi	123,11
Població estacional	13.796
Població resident a l'estranger	403

Naixements	91
Índex sintètic de fecunditat	1,30
Defuncions	84
Taxa bruta de mortalitat	7,73

Població estrangera	4.650
Variació anual	-1,21%
Variació 2014-2018	-15,50%
Edat mitjana	43,09
Taxa d'estrangeria	42,64%
5 principals nacionalitats	3.224
Marroc	1.192
França	867
Alemanya	499
Romania	369
Rússia	297

Estructura d'edats. 2019**Origen de la població estrangera. 2018****Pressupostos municipals 2018**

Ingressos	21.566.857€
Variació anual	-4,88%
Ingressos corrents / habitant	1.993€
Despeses	21.566.857€
Variació anual	-4,88%
Inversió / habitant	125€
Despeses / habitant	1.993€
Deute viu	9.193.720€
Variació anual	24,62%
Deute / habitant	850€
Deute / Ingressos corrents	42,63%



Diputació de Girona

Síntesi Municipal I

Castell-Platja d'Aro

Programa
XIFRA

Comarca	Baix Empordà
Superfície (km ²)	21,75
Altitud (metres)	5,00
Entitats singulars	3
Nuclis o disseminats	3

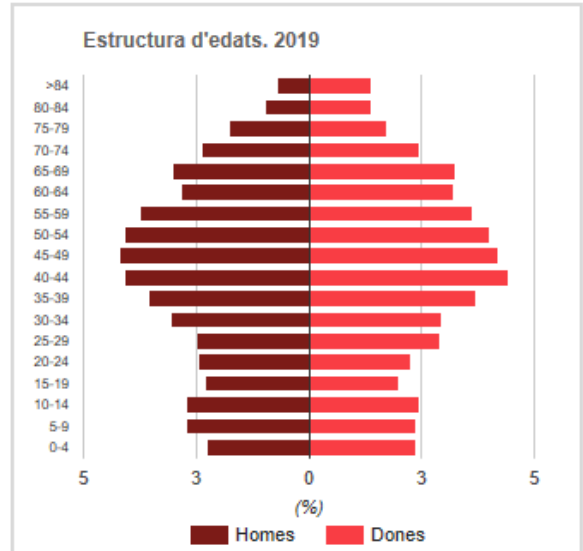


Demografia 2019

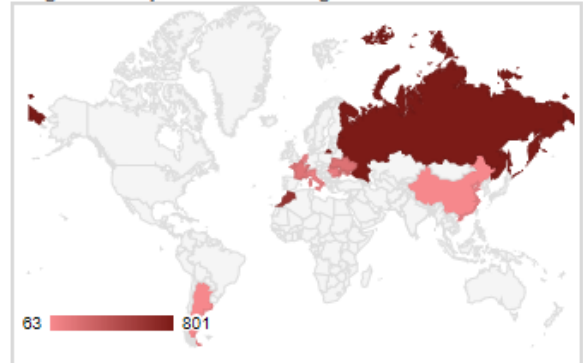
Població total	10.860
Variació anual	2,60%
Variació 2015-2019	2,56%
Habitants per km ²	499
Homes	5.357
Dones	5.503
Percentatge de joves	15,84%
Percentatge d'adults	65,10%
Percentatge pob. gran	19,06%
Índex d'envelliment	120,35
Edat mitjana	43,26
Índex de dependència global	53,61
Índex de recanvi	141,08
Població estacional	17.232
Població resident a l'estranger	369

Naixements	67
Índex sintètic de fecunditat	0,99
Defuncions	70
Taxa bruta de mortalitat	6,53

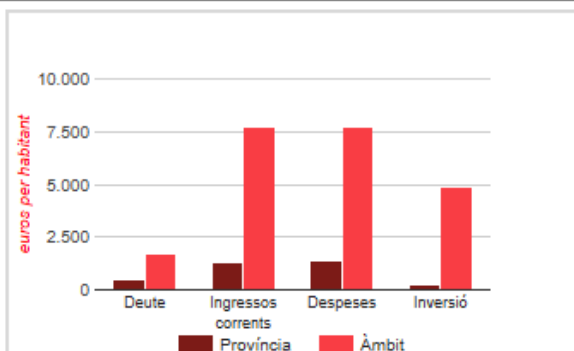
Població estrangera	3.113
Variació anual	-0,06%
Variació 2014-2018	-4,45%
Edat mitjana	38,73
Taxa d'estrangeria	28,66%
5 principals nacionalitats	2.017
Rússia	801
Marroc	644
Ucraïna	220
França	205
Romania	147



Origen de la població estrangera. 2018



Pressupostos municipals 2018



Ingressos	81.611.064€
Variació anual	0,49%
Ingressos corrents / habitant	7.710€
Despeses	81.611.064€
Variació anual	0,49%
Inversió / habitant	4.872€
Despeses / habitant	7.710€
Deute viu	17.959.030€
Variació anual	-13,34%
Deute / habitant	1.697€
Deute / Ingressos corrents	22,01%

Font: XIFRA - Diputació de Girona. Elaboració pròpia a partir de les dades de l'IDESCAT, INE i Ministerio de Economía y Hacienda



Comarca	Selva
Superfície (km ²)	14,63
Altitud (metres)	166,00
Entitats singulars	4
Nuclis o disseminats	5



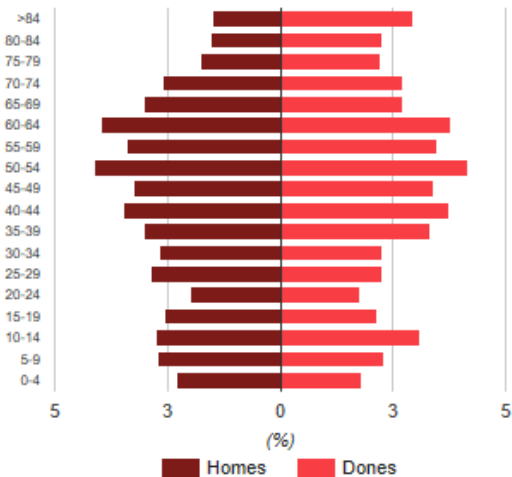
Demografia 2019

Població total	1.946
Variació anual	-1,52%
Variació 2015-2019	-6,04%
Habitants per km ²	133
Homes	965
Dones	981
Percentatge de joves	15,57%
Percentatge d'adults	61,15%
Percentatge pob. gran	23,28%
Índex d'envelliment	149,50
Edat mitjana	45,61
Índex de dependència global	63,53
Índex de recanvi	164,13
Població estacional	0
Població resident a l'estranger	104

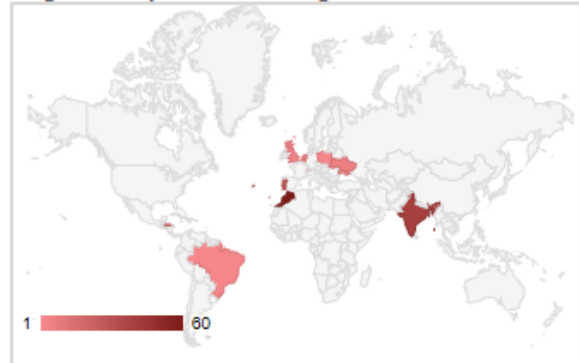
Naixements	8
Índex sintètic de fecunditat	0,76
Defuncions	25
Taxa bruta de mortalitat	12,75

Població estrangera	178
Variació anual	-4,81%
Variació 2014-2018	-22,94%
Edat mitjana	32,81
Taxa d'estrangeria	9,15%
5 principals nacionalitats	157
Marroc	60
Índia	40
Portugal	28
Hondures	23
Ucraïna	6

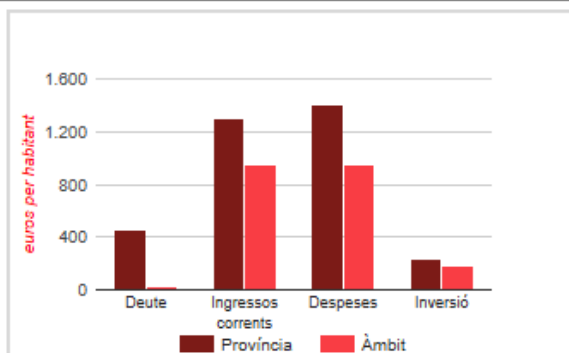
Estructura d'edats. 2019



Origen de la població estrangera. 2018



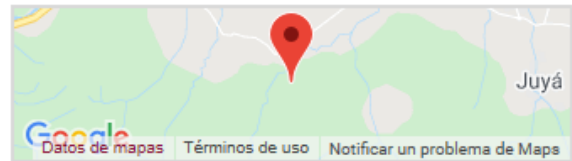
Pressupostos municipals 2018



Ingressos	1.882.035€
Variació anual	5,43%
Ingressos corrents / habitant	952€
Despeses	1.882.035€
Variació anual	5,43%
Inversió / habitant	184€
Despeses / habitant	952€
Deute viu	37.720€
Variació anual	-90,47%
Deute / habitant	19€
Deute / Ingressos corrents	2,00%



Comarca	Gironès
Superfície (km ²)	19,53
Altitud (metres)	71,00
Entitats singulars	12
Nuclis o disseminats	12



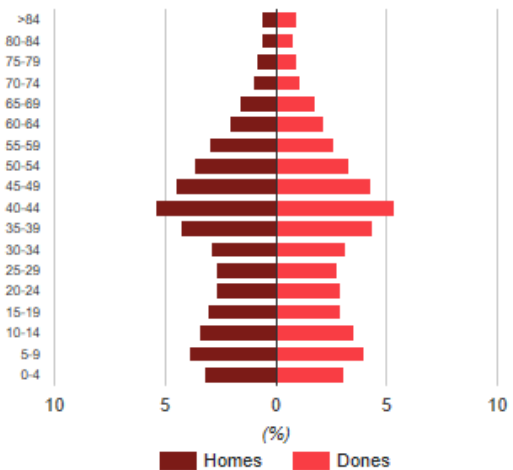
Demografia 2019

Població total	5.452
Variació anual	1,15%
Variació 2015-2019	5,76%
Habitants per km ²	279
Homes	2.722
Dones	2.730
Percentatge de joves	22,69%
Percentatge d'adults	67,00%
Percentatge pob. gran	10,31%
Índex d'envelliment	45,43
Edat mitjana	36,86
Índex de dependència global	49,25
Índex de recanvi	70,34
Població estacional	5.632
Població resident a l'estranger	85

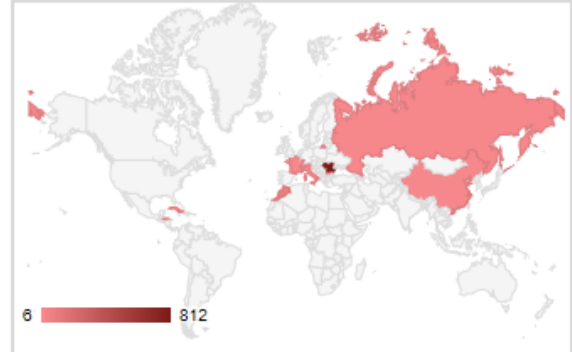
Naixements	47
Índex sintètic de fecunditat	1,19
Defuncions	28
Taxa bruta de mortalitat	5,17

Població estrangera	1.213
Variació anual	2,62%
Variació 2014-2018	26,75%
Edat mitjana	30,69
Taxa d'estrangeria	22,25%
5 principals nacionalitats	1.089
Romania	812
Gàmbia	132
Marroc	87
Hondures	43
Bulgària	15

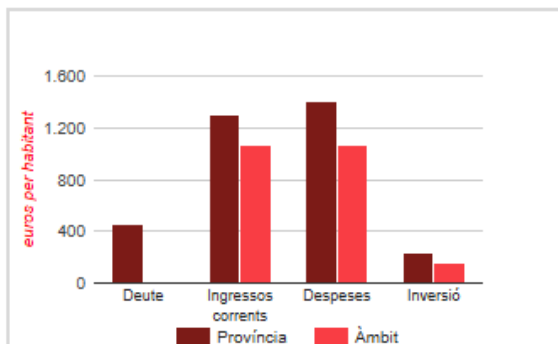
Estructura d'edats. 2019



Origen de la població estrangera. 2018



Pressupostos municipals 2018



Ingressos	5.724.500€
Variació anual	3,03%
Ingressos corrents / habitant	1.062€
Despeses	5.724.500€
Variació anual	3,03%
Inversió / habitant	160€
Despeses / habitant	1.062€
Deute viu	32.900€
Variació anual	-93,23%
Deute / habitant	6€
Deute / Ingressos corrents	0,57%



Diputació de Girona

Síntesi Municipal I
Cervià de Ter**Programa**
XIFRA

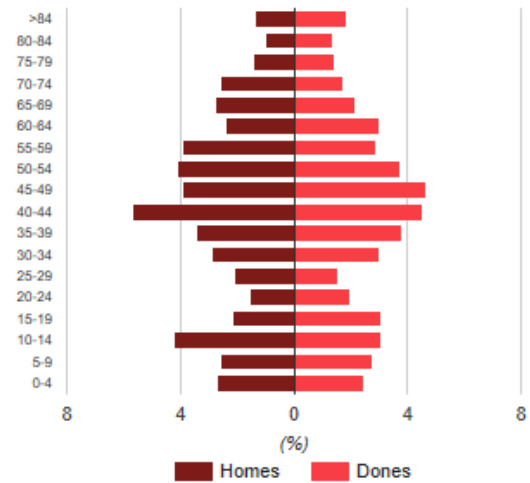
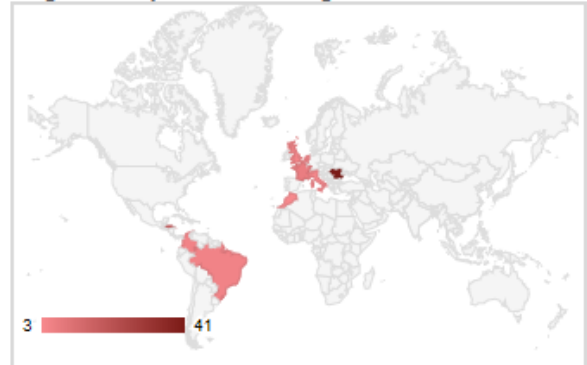
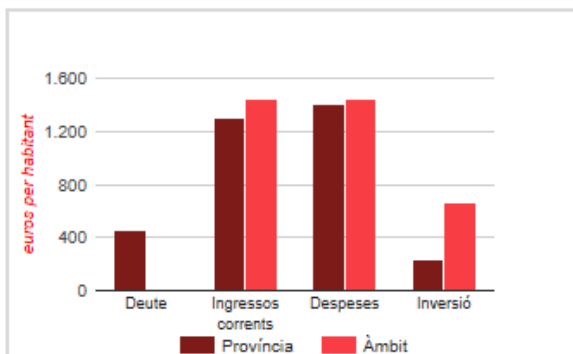
Comarca	Gironès
Superfície (km ²)	9,90
Altitud (metres)	45,00
Entitats singulars	2
Nuclis o disseminats	3

**Demografia 2019**

Població total	968
Variació anual	2,11%
Variació 2015-2019	4,54%
Habitants per km ²	98
Homes	492
Dones	476
Percentatge de joves	19,11%
Percentatge d'adults	63,12%
Percentatge pob. gran	17,77%
Índex d'envelliment	92,97
Edat mitjana	42,18
Índex de dependència global	58,43
Índex de recanvi	101,96
Població estacional	0
Població resident a l'estranger	19

Naixements	9
Índex sintètic de fecunditat	1,44
Defuncions	11
Taxa bruta de mortalitat	11,48

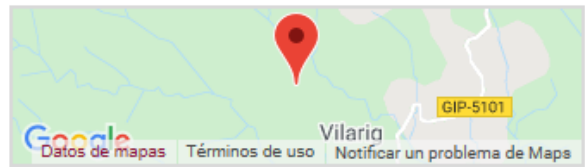
Població estrangera	108
Variació anual	12,50%
Variació 2014-2018	24,14%
Edat mitjana	34,21
Taxa d'estrangeria	11,16%
5 principals nacionalitats	83
Romania	41
Hondures	17
Gàmbia	13
França	7
Colòmbia	5

Estructura d'edats. 2019**Origen de la població estrangera. 2018****Pressupostos municipals 2018**

Ingressos	1.371.129€
Variació anual	4,63%
Ingressos corrents / habitant	1.446€
Despeses	1.371.129€
Variació anual	4,63%
Inversió / habitant	665€
Despeses / habitant	1.446€
Deute viu	0€
Variació anual	ND
Deute / habitant	0€
Deute / Ingressos corrents	0,00%



Comarca	Alt Empordà
Superfície (km ²)	25,55
Altitud (metres)	130,00
Entitats singulars	5
Nuclis o disseminats	5



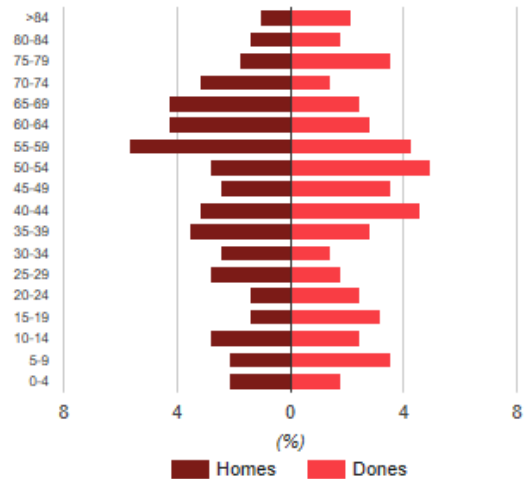
Demografia 2019

Població total	282
Variació anual	-6,00%
Variació 2015-2019	-6,93%
Habitants per km ²	11
Homes	138
Dones	144
Percentatge de joves	16,67%
Percentatge d'adults	60,28%
Percentatge pob. gran	23,05%
Índex d'envelliment	138,30
Edat mitjana	45,74
Índex de dependència global	65,88
Índex de recanvi	153,85
Població estacional	0
Població resident a l'estranger	4

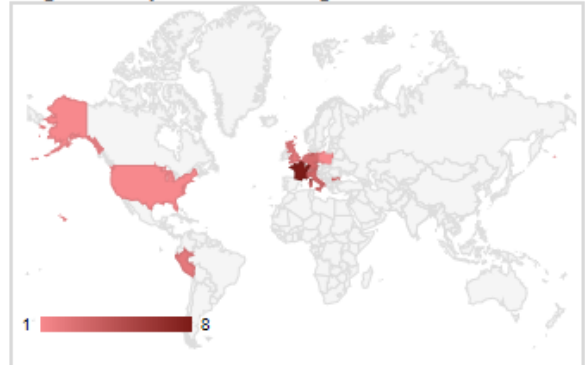
Naixements	1
Índex sintètic de fecunditat	0,61
Defuncions	2
Taxa bruta de mortalitat	6,87

Població estrangera	32
Variació anual	6,67%
Variació 2014-2018	6,67%
Edat mitjana	50,78
Taxa d'estrangeria	11,35%
5 principals nacionalitats	19
França	8
Bulgària	3
Itàlia	3
Alemanya	3
Regne Unit	2

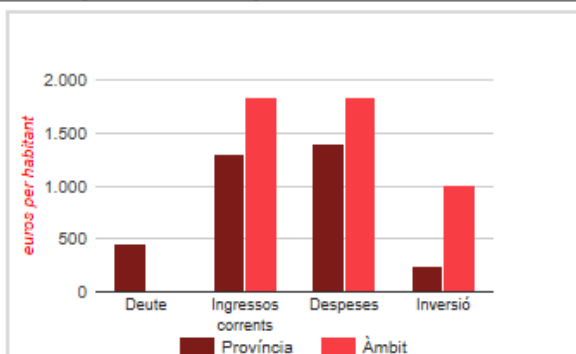
Estructura d'edats. 2019



Origen de la població estrangera. 2018



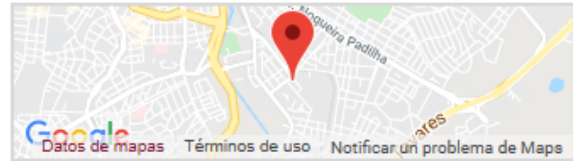
Pressupostos municipals 2018



Ingressos	550.900€
Variació anual	103,89%
Ingressos corrents / habitant	1.836€
Despeses	550.900€
Variació anual	103,89%
Inversió / habitant	1.015€
Despeses / habitant	1.836€
Deute viu	0€
Variació anual	-100,00%
Deute / habitant	0€
Deute / Ingressos corrents	0,00%



Comarca	Alt Empordà
Superfície (km ²)	24,35
Altitud (metres)	10,00
Entitats singulars	2
Nuclis o disseminats	3



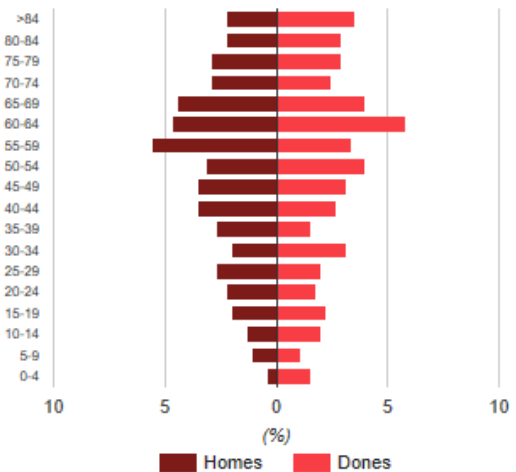
Demografia 2019

Població total	448
Variació anual	-3,66%
Variació 2015-2019	-15,95%
Habitants per km ²	18
Homes	223
Dones	225
Percentatge de joves	7,81%
Percentatge d'adults	61,61%
Percentatge pob. gran	30,58%
Índex d'envelliment	391,43
Edat mitjana	51,67
Índex de dependència global	62,32
Índex de recanvi	247,37
Població estacional	0
Població resident a l'estranger	18

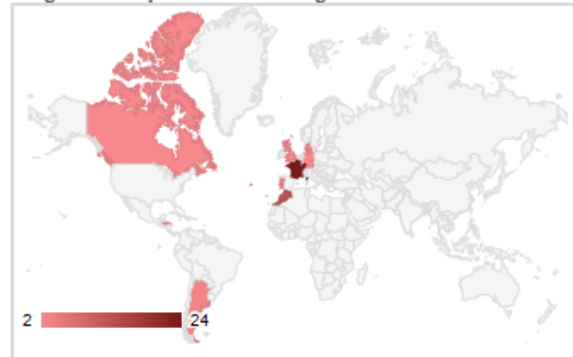
Naixements	3
Índex sintètic de fecunditat	1,46
Defuncions	4
Taxa bruta de mortalitat	8,76

Població estrangera	73
Variació anual	-2,67%
Variació 2014-2018	-38,66%
Edat mitjana	52,84
Taxa d'estrangeria	16,29%
5 principals nacionalitats	53
França	24
Marroc	13
Bèlgica	9
Hondures	4
Portugal	3

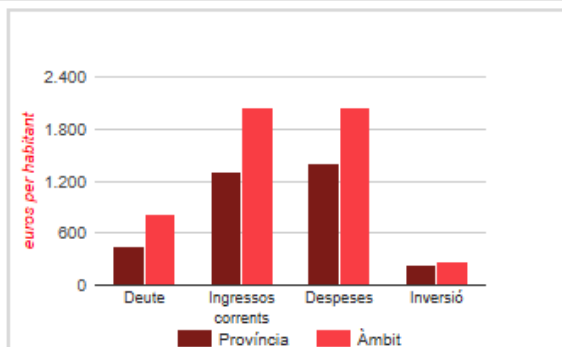
Estructura d'edats. 2019



Origen de la població estrangera. 2018



Pressupostos municipals 2018



Ingressos	956.887€
Variació anual	3,75%
Ingressos corrents / habitant	2.058€
Despeses	956.887€
Variació anual	3,75%
Inversió / habitant	276€
Despeses / habitant	2.058€
Deute viu	384.570€
Variació anual	-15,35%
Deute / habitant	827€
Deute / Ingressos corrents	40,19%



Comarca	Baix Empordà
Superfície (km ²)	4,35
Altitud (metres)	41,00
Entitats singulars	1
Nuclis o disseminats	2

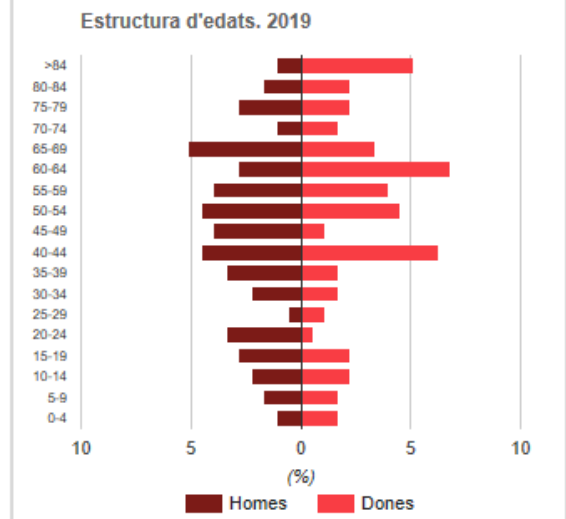


Demografia 2019

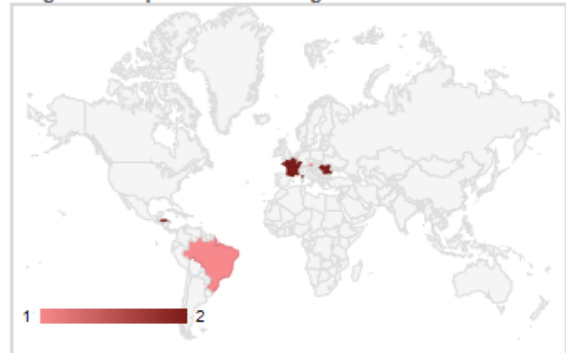
Població total	176
Variació anual	0,00%
Variació 2015-2019	-6,88%
Habitants per km ²	40
Homes	87
Dones	89
Percentatge de joves	10,80%
Percentatge d'adults	62,50%
Percentatge pob. gran	26,70%
Índex d'envelliment	247,37
Edat mitjana	49,45
Índex de dependència global	60,00
Índex de recanvi	188,89
Població estacional	0
Població resident a l'estranger	5

Naixements	0
Índex sintètic de fecunditat	0,00
Defuncions	1
Taxa bruta de mortalitat	5,68

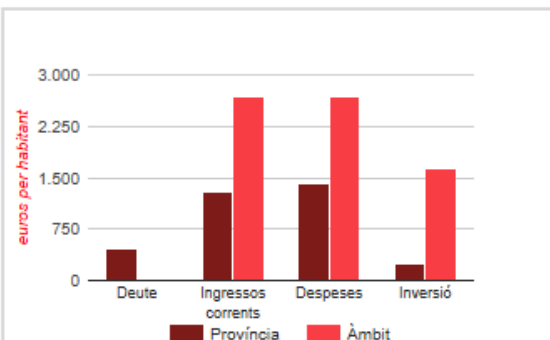
Població estrangera	8
Variació anual	0,00%
Variació 2014-2018	-42,86%
Edat mitjana	34,38
Taxa d'estrangeria	4,55%
5 principals nacionalitats	8
França	2
Romania	2
Hondures	2
Àustria	1
Brasil	1



Origen de la població estrangera. 2018



Pressupostos municipals 2018



Ingressos	471.550€
Variació anual	-2,50%
Ingressos corrents / habitant	2.679€
Despeses	471.550€
Variació anual	-2,50%
Inversió / habitant	1.639€
Despeses / habitant	2.679€
Deute viu	0€
Variació anual	ND
Deute / habitant	0€
Deute / Ingressos corrents	0,00%



Diputació de Girona

Síntesi Municipal I
Corçà**Programa**
XIFRA

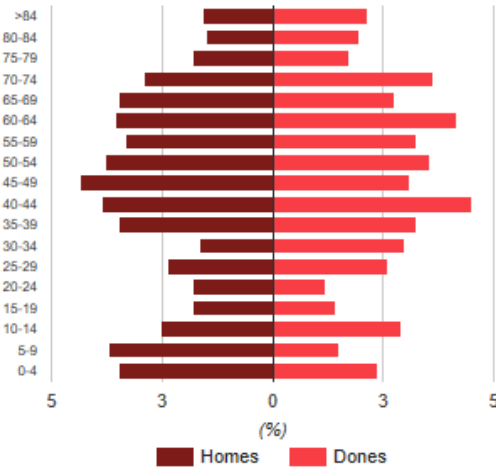
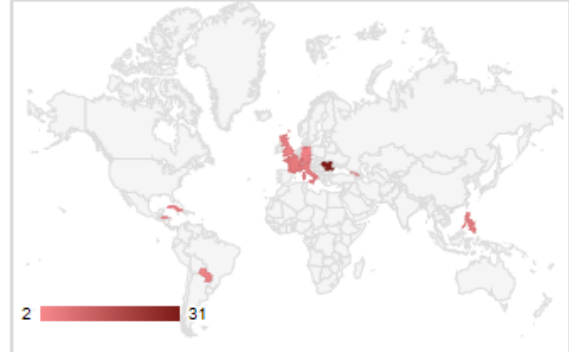
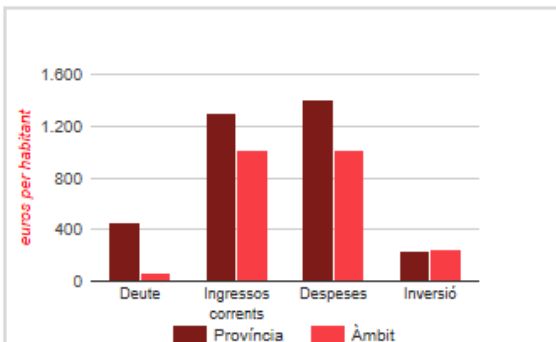
Comarca	Baix Empordà
Superfície (km ²)	16,29
Altitud (metres)	43,00
Entitats singulars	4
Nuclis o disseminats	9

**Demografia 2019**

Població total	1.267
Variació anual	1,12%
Variació 2015-2019	1,85%
Habitants per km ²	78
Homes	646
Dones	621
Percentatge de joves	16,81%
Percentatge d'adults	59,67%
Percentatge pob. gran	23,52%
Índex d'envelliment	139,91
Edat mitjana	45,30
Índex de dependència global	67,59
Índex de recanvi	239,02
Població estacional	0
Població resident a l'estranger	12

Naixements	8
Índex sintètic de fecunditat	1,15
Defuncions	11
Taxa bruta de mortalitat	8,73

Població estrangera	81
Variació anual	5,19%
Variació 2014-2018	-5,81%
Edat mitjana	36,51
Taxa d'estrangeria	6,39%
5 principals nacionalitats	52
Romania	31
França	6
Geòrgia	6
Hondures	5
Alemanya	4

Estructura d'edats. 2019**Origen de la població estrangera. 2018****Pressupostos municipals 2018**

Ingressos	1.270.000€
Variació anual	-29,05%
Ingressos corrents / habitant	1.014€
Despeses	1.270.000€
Variació anual	-29,05%
Inversió / habitant	243€
Despeses / habitant	1.014€
Deute viu	75.700€
Variació anual	-44,39%
Deute / habitant	60€
Deute / Ingressos corrents	5,96%

Font: XIFRA - Diputació de Girona. Elaboració pròpia a partir de les dades de l'IDESCAT, INE i Ministerio de Economía y Hacienda



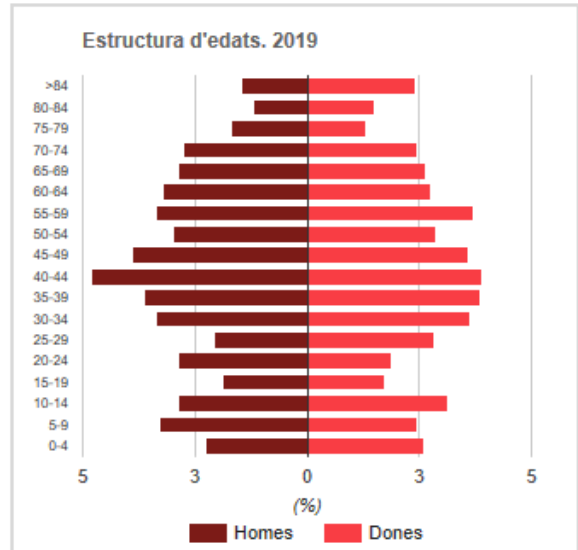
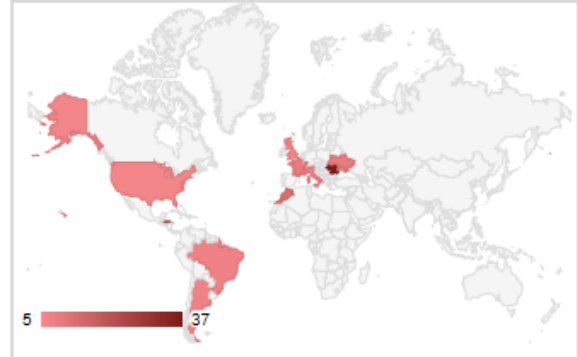
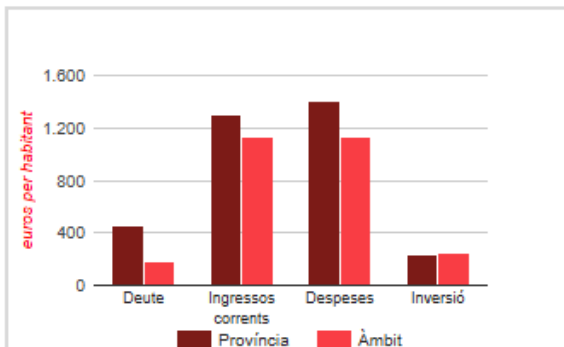
Comarca	Pla de l'Estany
Superfície (km ²)	27,71
Altitud (metres)	96,00
Entitats singulars	10
Nuclis o disseminats	14

**Demografia 2019**

Població total	2.364
Variació anual	1,81%
Variació 2015-2019	5,72%
Habitants per km ²	85
Homes	1.197
Dones	1.167
Percentatge de joves	17,47%
Percentatge d'adults	62,18%
Percentatge pob. gran	20,35%
Índex d'envelliment	116,46
Edat mitjana	43,19
Índex de dependència global	60,82
Índex de recanvi	163,95
Població estacional	0
Població resident a l'estranger	43

Naixements	20
Índex sintètic de fecunditat	1,45
Defuncions	27
Taxa bruta de mortalitat	11,52

Població estrangera	169
Variació anual	11,92%
Variació 2014-2018	23,36%
Edat mitjana	36,04
Taxa d'estrangeria	7,15%
5 principals nacionalitats	94
Romania	37
Hondures	26
Marroc	13
Ucraïna	9
França	9

**Origen de la població estrangera. 2018****Pressupostos municipals 2018**

Ingressos	2.617.602€
Variació anual	18,02%
Ingressos corrents / habitant	1.127€
Despeses	2.617.602€
Variació anual	18,02%
Inversió / habitant	251€
Despeses / habitant	1.127€
Deute viu	411.350€
Variació anual	-40,31%
Deute / habitant	177€
Deute / Ingressos corrents	15,71%



Comarca	Pla de l'Estany
Superfície (km ²)	11,38
Altitud (metres)	138,00
Entitats singulars	5
Nuclis o disseminats	6

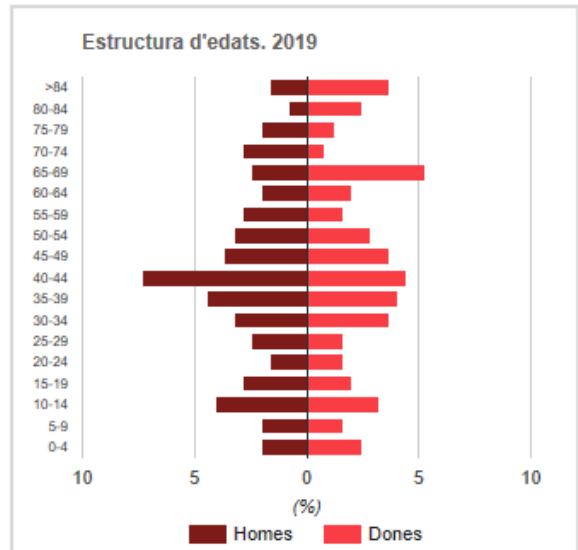


Demografia 2019

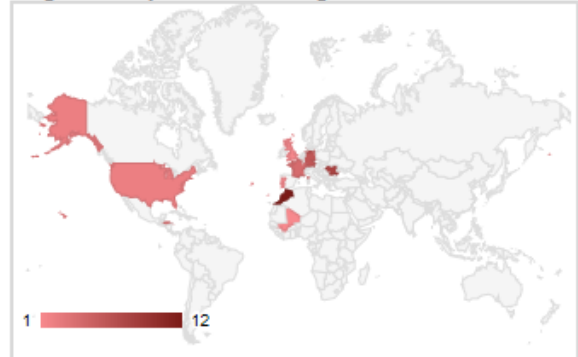
Població total	246
Variació anual	-1,99%
Variació 2015-2019	-3,91%
Habitants per km ²	22
Homes	127
Dones	119
Percentatge de joves	15,85%
Percentatge d'adults	60,98%
Percentatge pob. gran	23,17%
Índex d'envelliment	146,15
Edat mitjana	44,08
Índex de dependència global	64,00
Índex de recanvi	83,33
Població estacional	0
Població resident a l'estranger	12

Naixements	1
Índex sintètic de fecunditat	0,69
Defuncions	4
Taxa bruta de mortalitat	16,10

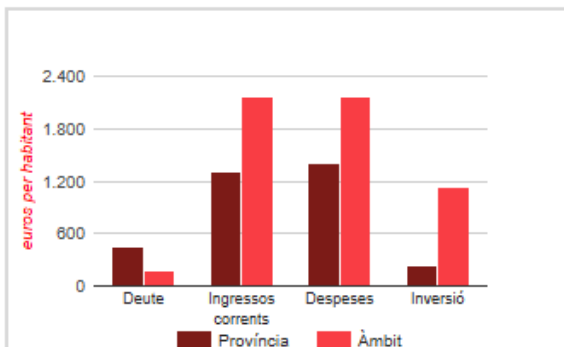
Població estrangera	41
Variació anual	-10,87%
Variació 2014-2018	28,12%
Edat mitjana	37,32
Taxa d'estrangeria	16,67%
5 principals nacionalitats	34
Marroc	12
Romania	8
Alemanya	6
França	4
Hondures	4



Origen de la població estrangera. 2018



Pressupostos municipals 2018



Ingressos	543.199€
Variació anual	-18,02%
Ingressos corrents / habitant	2.164€
Despeses	543.199€
Variació anual	-18,02%
Inversió / habitant	1.124€
Despeses / habitant	2.164€
Deute viu	45.240€
Variació anual	-72,46%
Deute / habitant	180€
Deute / Ingressos corrents	8,33%



Diputació de Girona

Síntesi Municipal I

Cruïlles, Monells i Sant Sadurn de l'Heura

Programa
XIFRA

Comarca	Baix Empordà
Superfície (km ²)	99,84
Altitud (metres)	110,00
Entitats singulars	20
Nuclis o disseminats	19

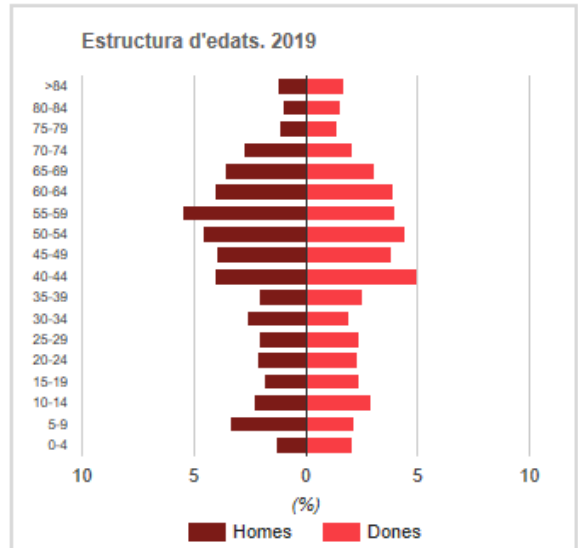


Demografia 2019

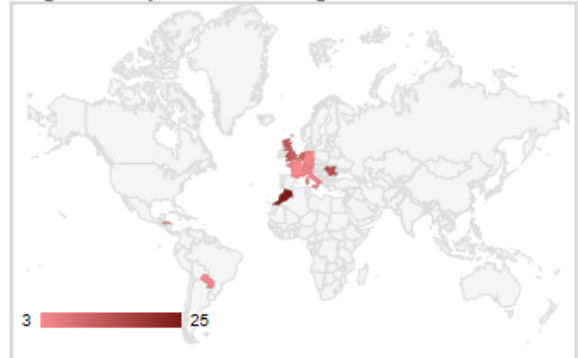
Població total	1.279
Variació anual	0,39%
Variació 2015-2019	-1,92%
Habitants per km ²	13
Homes	640
Dones	639
Percentatge de joves	15,01%
Percentatge d'adults	65,36%
Percentatge pob. gran	19,62%
Índex d'envelliment	130,73
Edat mitjana	45,04
Índex de dependència global	52,99
Índex de recanvi	185,45
Població estacional	0
Població resident a l'estranger	18

Naixements	8
Índex sintètic de fecunditat	1,07
Defuncions	13
Taxa bruta de mortalitat	10,18

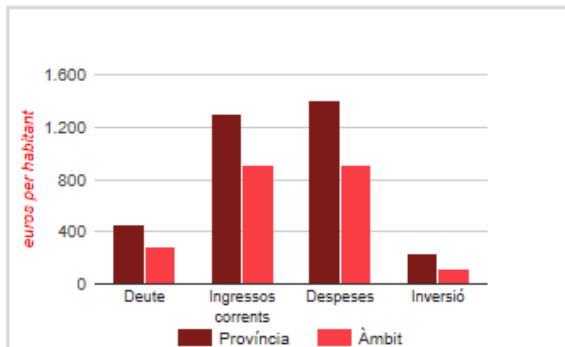
Població estrangera	101
Variació anual	5,21%
Variació 2014-2018	-2,88%
Edat mitjana	37,95
Taxa d'estrangeria	7,90%
5 principals nacionalitats	66
Marroc	25
Romania	15
Regne Unit	11
Països Baixos	9
Gàmbia	6



Origen de la població estrangera. 2018



Pressupostos municipals 2018



Ingressos	1.164.080€
Variació anual	3,58%
Ingressos corrents / habitant	914€
Despeses	1.164.080€
Variació anual	3,58%
Inversió / habitant	122€
Despeses / habitant	914€
Deute viu	367.660€
Variació anual	-11,91%
Deute / habitant	289€
Deute / Ingressos corrents	31,58%

Font: XIFRA - Diputació de Girona. Elaboració pròpia a partir de les dades de l'IDESCAT, INE i Ministerio de Economia y Hacienda



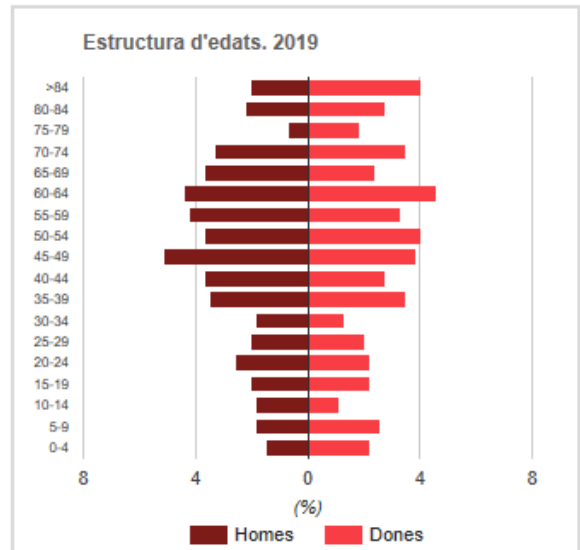
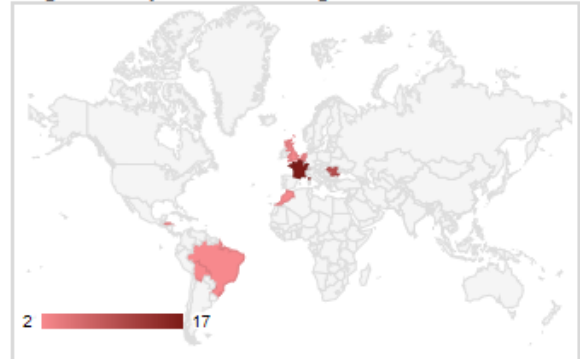
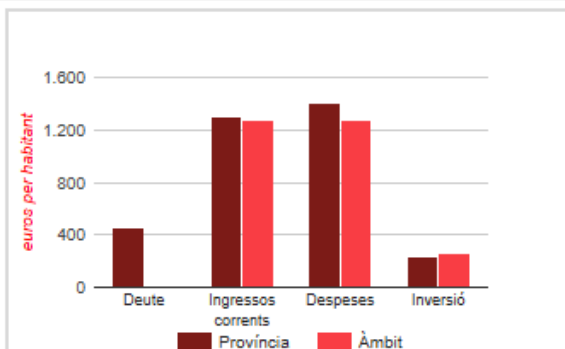
Comarca	Alt Empordà
Superfície (km ²)	34,93
Altitud (metres)	193,00
Entitats singulars	7
Nuclis o disseminats	8

**Demografia 2019**

Població total	546
Variació anual	-1,97%
Variació 2015-2019	-1,44%
Habitants per km ²	16
Homes	273
Dones	273
Percentatge de joves	12,64%
Percentatge d'adults	60,99%
Percentatge pob. gran	26,37%
Índex d'envelliment	208,70
Edat mitjana	48,78
Índex de dependència global	63,96
Índex de recanvi	213,04
Població estacional	0
Població resident a l'estranger	63

Naixements	2
Índex sintètic de fecunditat	0,71
Defuncions	5
Taxa bruta de mortalitat	9,07

Població estrangera	74
Variació anual	-1,33%
Variació 2014-2018	-2,63%
Edat mitjana	48,28
Taxa d'estrangeria	13,55%
5 principals nacionalitats	53
França	17
Suïssa	15
Romania	10
Bèlgica	8
Hondures	3

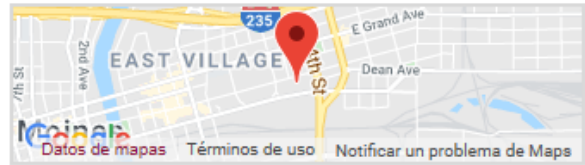
**Origen de la població estrangera. 2018****Pressupostos municipals 2018**

Ingressos	710.683€
Variació anual	17,98%
Ingressos corrents / habitant	1.276€
Despeses	710.683€
Variació anual	20,99%
Inversió / habitant	259€
Despeses / habitant	1.276€
Deute viu	0€
Variació anual	ND
Deute / habitant	0€
Deute / Ingressos corrents	0,00%

Font: XIFRA - Diputació de Girona. Elaboració pròpia a partir de les dades de l'IDESCAT, INE i Ministerio de Economía y Hacienda



Comarca	Cerdanya
Superfície (km ²)	14,58
Altitud (metres)	1.219,00
Entitats singulars	5
Nuclis o disseminats	6

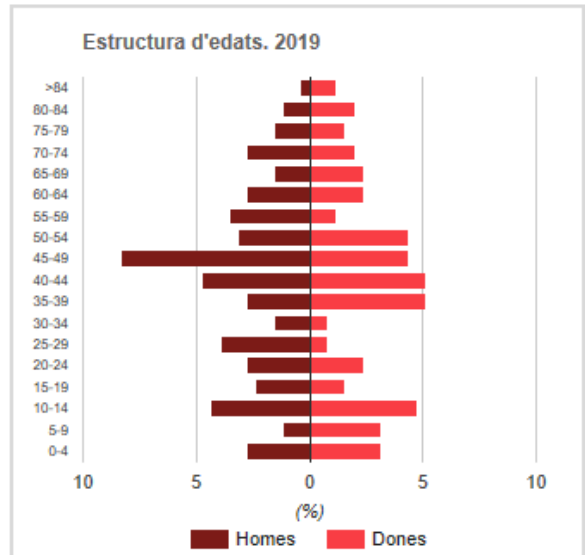


Demografia 2019

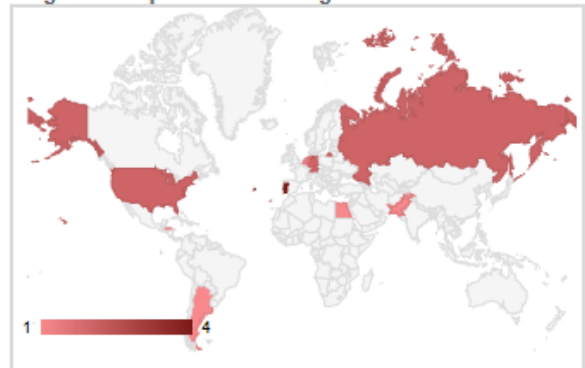
Població total	253
Variació anual	11,45%
Variació 2015-2019	13,96%
Habitants per km ²	17
Homes	131
Dones	122
Percentatge de joves	20,55%
Percentatge d'adults	62,85%
Percentatge pob. gran	16,60%
Índex d'envelliment	80,77
Edat mitjana	41,18
Índex de dependència global	59,12
Índex de recanvi	130,00
Població estacional	0
Població resident a l'estranger	7

Naixements	1
Índex sintètic de fecunditat	0,85
Defuncions	3
Taxa bruta de mortalitat	12,50

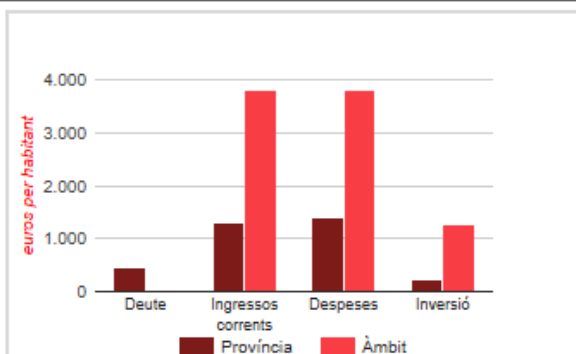
Població estrangera	15
Variació anual	7,14%
Variació 2014-2018	50,00%
Edat mitjana	41,83
Taxa d'estrangeria	5,93%
5 principals nacionalitats	11
Portugal	4
Rússia	2
Alemanya	2
Estats Units d'Amèrica	2
Pakistan	1



Origen de la població estrangera. 2018



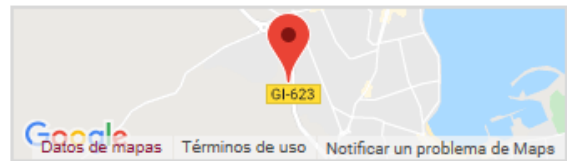
Pressupostos municipals 2018



Ingressos	863.000€
Variació anual	0,35%
Ingressos corrents / habitant	3.802€
Despeses	863.000€
Variació anual	0,35%
Inversió / habitant	1.278€
Despeses / habitant	3.802€
Deute viu	0€
Variació anual	ND
Deute / habitant	0€
Deute / Ingressos corrents	0,00%

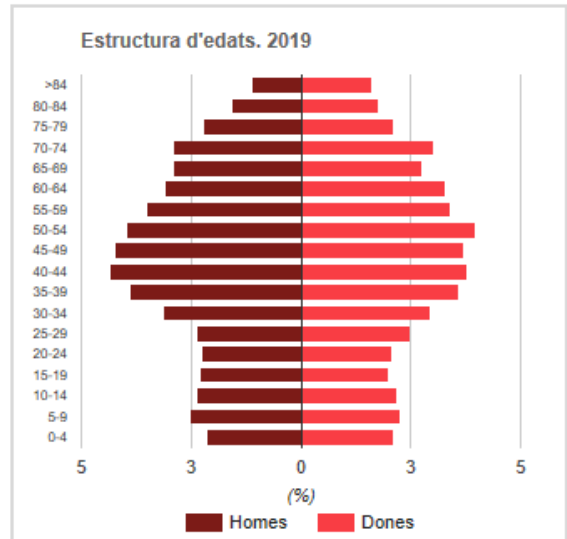


Comarca	Alt Empordà
Superfície (km ²)	16,31
Altitud (metres)	14,00
Entitats singulars	4
Nuclis o disseminats	9



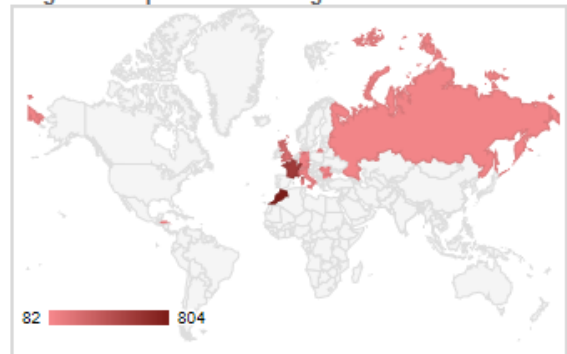
Demografia 2019

Població total	10.339
Variació anual	-0,75%
Variació 2015-2019	0,61%
Habitants per km ²	634
Homes	5.267
Dones	5.072
Percentatge de joves	14,48%
Percentatge d'adults	63,53%
Percentatge pob. gran	21,99%
Índex d'envelliment	151,90
Edat mitjana	44,95
Índex de dependència global	57,41
Índex de recanvi	147,76
Població estacional	14.320
Població resident a l'estranger	507
Naixements	85
Índex sintètic de fecunditat	1,36
Defuncions	92
Taxa bruta de mortalitat	8,86

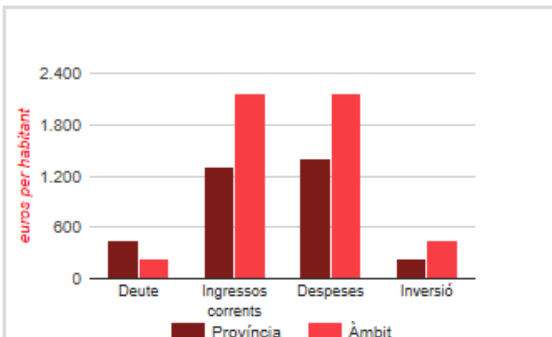


Població estrangera	3.327
Variació anual	0,00%
Variació 2014-2018	2,65%
Edat mitjana	44,86
Taxa d'estrangeria	32,18%
5 principals nacionalitats	2.039
Marroc	804
França	599
Regne Unit	251
Bèlgica	239
Alemanya	146

Origen de la població estrangera. 2018



Pressupostos municipals 2018



Ingressos	22.615.874€
Variació anual	-5,64%
Ingressos corrents / habitant	2.171€
Despeses	22.615.874€
Variació anual	-5,64%
Inversió / habitant	454€
Despeses / habitant	2.171€
Deute viu	2.441.290€
Variació anual	-21,55%
Deute / habitant	234€
Deute / Ingressos corrents	10,79%

Font: XIFRA - Diputació de Girona. Elaboració pròpia a partir de les dades de l'IDESCAT, INE i Ministerio de Economía y Hacienda



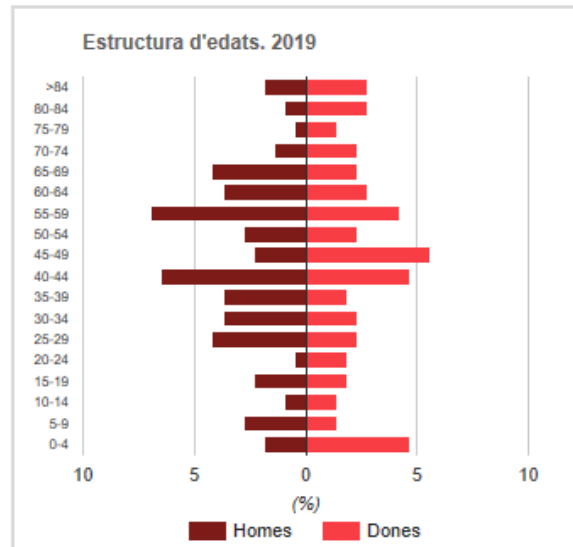
Diputació de Girona

Síntesi Municipal I
Espinelvas**Programa**
XIFRA

Comarca	Osona
Superfície (km ²)	17,43
Altitud (metres)	752,00
Entitats singulars	1
Nuclis o disseminats	2

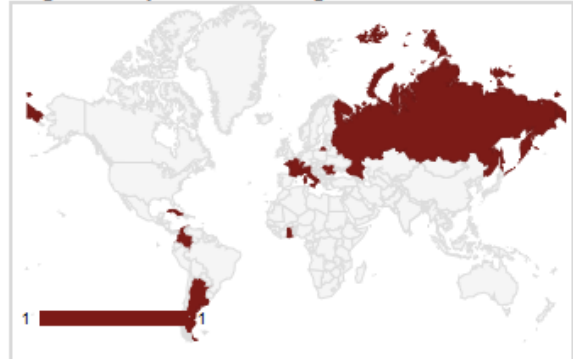
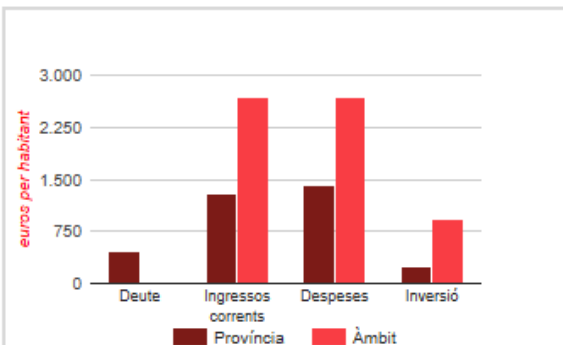
**Demografia 2019**

Població total	215
Variació anual	4,37%
Variació 2015-2019	9,69%
Habitants per km ²	12
Homes	110
Dones	105
Percentatge de joves	13,95%
Percentatge d'adults	65,58%
Percentatge pob. gran	20,47%
Índex d'envelliment	146,67
Edat mitjana	45,34
Índex de dependència global	52,48
Índex de recanvi	155,56
Població estacional	0
Població resident a l'estranger	1



Naixements	4
Índex sintètic de fecunditat	3,41
Defuncions	6
Taxa bruta de mortalitat	28,50

Població estrangera	8
Variació anual	60,00%
Variació 2014-2018	-38,46%
Edat mitjana	38,75
Taxa d'estrangeria	3,72%
5 principals nacionalitats	5
Cuba	1
Itàlia	1
França	1
Colòmbia	1
Argentina	1

Origen de la població estrangera. 2018**Pressupostos municipals 2018**

Ingressos	553.000€
Variació anual	0,55%
Ingressos corrents / habitant	2.684€
Despeses	553.000€
Variació anual	0,55%
Inversió / habitant	923€
Despeses / habitant	2.684€
Deute viu	0€
Variació anual	ND
Deute / habitant	0€
Deute / Ingressos corrents	0,00%

Font: XIFRA - Diputació de Girona. Elaboració pròpia a partir de les dades de l'IDESCAT, INE i Ministerio de Economia y Hacienda



Comarca	Alt Empordà
Superfície (km ²)	43,55
Altitud (metres)	124,00
Entitats singulars	1
Nuclis o disseminats	3



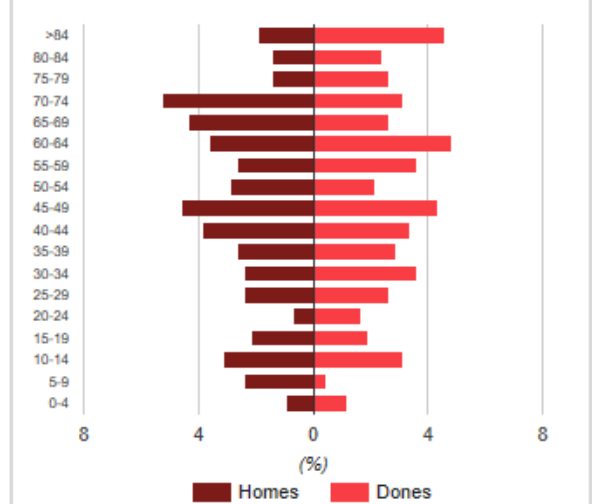
Demografia 2019

Població total	416
Variació anual	-2,12%
Variació 2015-2019	0,24%
Habitants per km ²	10
Homes	203
Dones	213
Percentatge de joves	12,26%
Percentatge d'adults	57,93%
Percentatge pob. gran	29,81%
Índex d'envelliment	243,14
Edat mitjana	49,50
Índex de dependència global	72,61
Índex de recanvi	205,88
Població estacional	0
Població resident a l'estranger	27

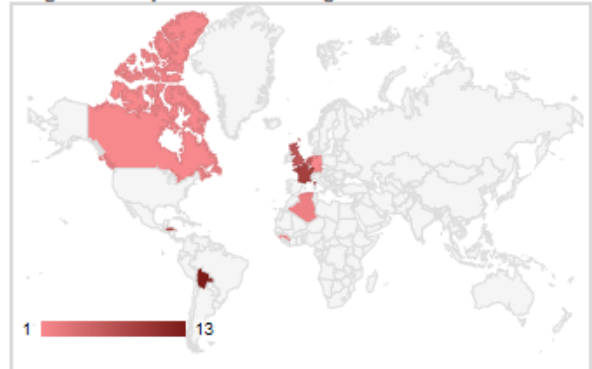
Naixements	4
Índex sintètic de fecunditat	1,65
Defuncions	2
Taxa bruta de mortalitat	4,76

Població estrangera	46
Variació anual	-2,13%
Variació 2014-2018	35,29%
Edat mitjana	37,17
Taxa d'estrangeria	11,06%
5 principals nacionalitats	41
Bolívia	13
França	9
Hondures	8
Regne Unit	6
Països Baixos	5

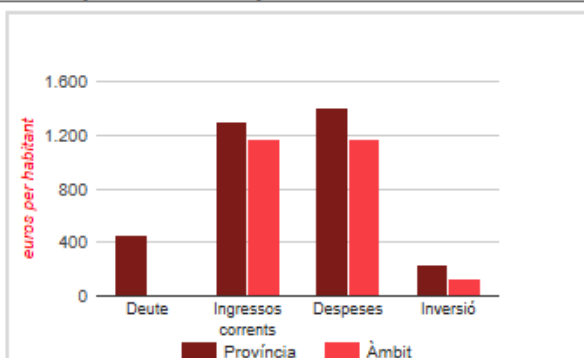
Estructura d'edats. 2019



Origen de la població estrangera. 2018



Pressupostos municipals 2018



Ingressos	498.886€
Variació anual	8,75%
Ingressos corrents / habitant	1.174€
Despeses	498.886€
Variació anual	8,75%
Inversió / habitant	131€
Despeses / habitant	1.174€
Deute viu	0€
Variació anual	ND
Deute / habitant	0€
Deute / Ingressos corrents	0,00%



Diputació de Girona

Síntesi Municipal I
Esponellà**Programa**
XIFRA

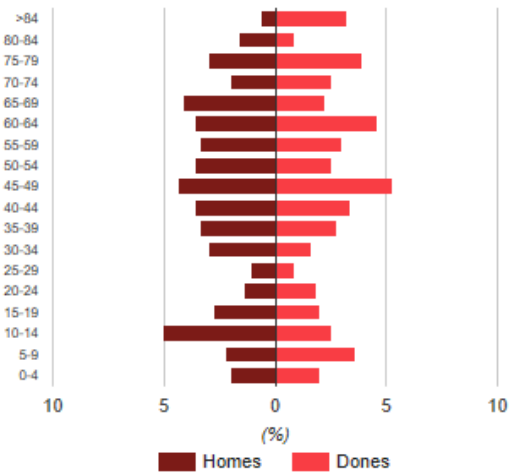
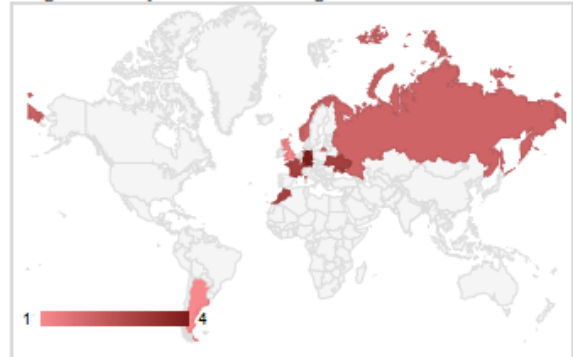
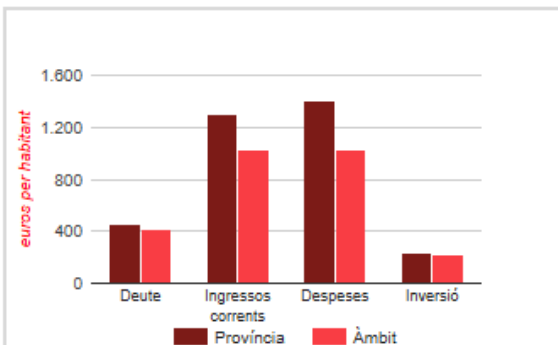
Comarca	Pla de l'Estany
Superfície (km ²)	16,06
Altitud (metres)	142,00
Entitats singulars	9
Nuclis o disseminats	10

**Demografia 2019**

Població total	438
Variació anual	1,15%
Variació 2015-2019	-1,35%
Habitants per km ²	27
Homes	224
Dones	214
Percentatge de joves	18,72%
Percentatge d'adults	57,08%
Percentatge pob. gran	24,20%
Índex d'envelliment	129,27
Edat mitjana	45,52
Índex de dependència global	75,20
Índex de recanvi	171,43
Població estacional	0
Població resident a l'estranger	12

Naixements	2
Índex sintètic de fecunditat	0,91
Defuncions	15
Taxa bruta de mortalitat	34,44

Població estrangera	22
Variació anual	-8,33%
Variació 2014-2018	-37,14%
Edat mitjana	48,64
Taxa d'estrangeria	5,02%
5 principals nacionalitats	15
Alemanya	4
Marroc	3
França	3
Ucraïna	3
Rússia	2

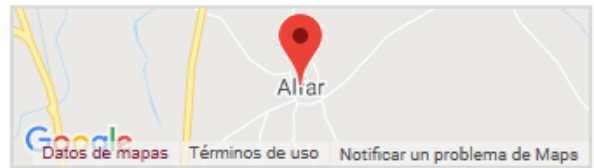
Estructura d'edats. 2019**Origen de la població estrangera. 2018****Pressupostos municipals 2018**

Ingressos	445.088€
Variació anual	1,23%
Ingressos corrents / habitant	1.028€
Despeses	445.088€
Variació anual	1,23%
Inversió / habitant	221€
Despeses / habitant	1.028€
Deute viu	177.660€
Variació anual	-38,80%
Deute / habitant	410€
Deute / Ingressos corrents	39,92%

Font: XIFRA - Diputació de Girona. Elaboració pròpia a partir de les dades de l'IDESCAT, INE i Ministerio de Economía y Hacienda



Comarca	Alt Empordà
Superfície (km ²)	9,00
Altitud (metres)	44,00
Entitats singulars	2
Nuclis o disseminats	3

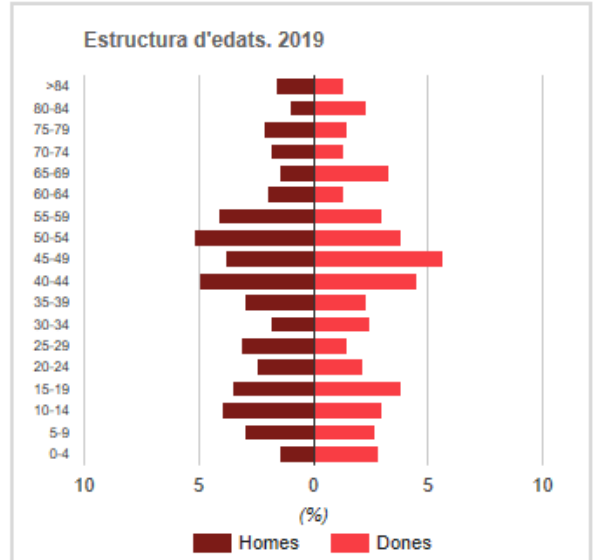


Demografia 2019

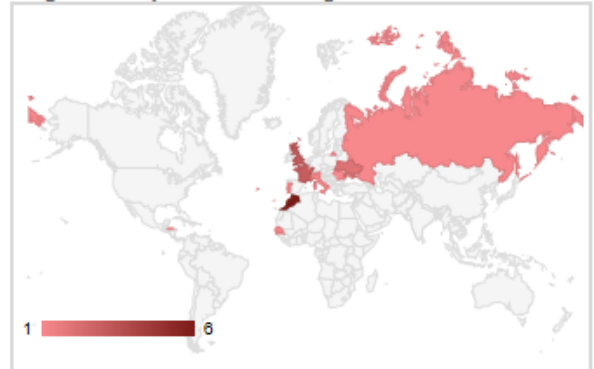
Població total	599
Variació anual	3,99%
Variació 2015-2019	8,51%
Habitants per km ²	67
Homes	305
Dones	294
Percentatge de joves	18,70%
Percentatge d'adults	63,27%
Percentatge pob. gran	18,03%
Índex d'envelliment	96,43
Edat mitjana	41,83
Índex de dependència global	58,05
Índex de recanvi	45,45
Població estacional	0
Població resident a l'estranger	5

Naixements	5
Índex sintètic de fecunditat	1,33
Defuncions	4
Taxa bruta de mortalitat	6,81

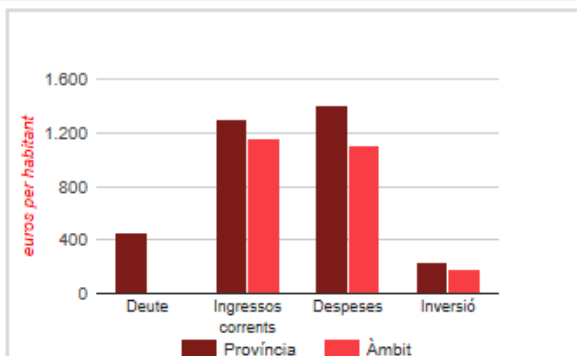
Població estrangera	22
Variació anual	10,00%
Variació 2014-2018	0,00%
Edat mitjana	41,14
Taxa d'estrangeria	3,67%
5 principals nacionalitats	15
Marroc	6
França	3
Regne Unit	3
Ucraïna	2
Portugal	1



Origen de la població estrangera. 2018



Pressupostos municipals 2018



Ingressos	663.849€
Variació anual	1,25%
Ingressos corrents / habitant	1.153€
Despeses	633.546€
Variació anual	-3,38%
Inversió / habitant	184€
Despeses / habitant	1.100€
Deute viu	0€
Variació anual	ND
Deute / habitant	0€
Deute / Ingressos corrents	0,00%



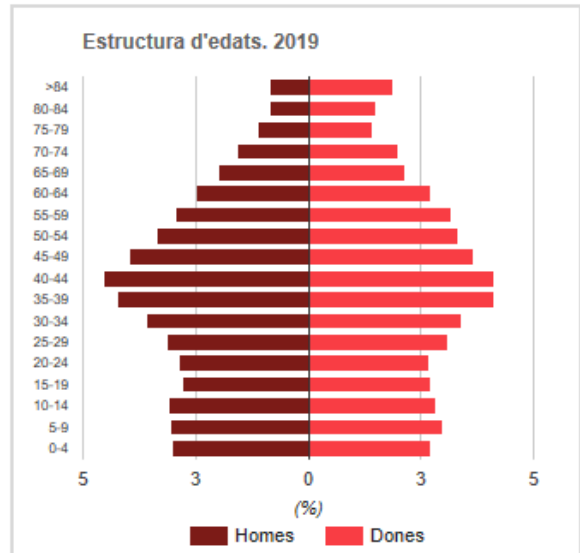
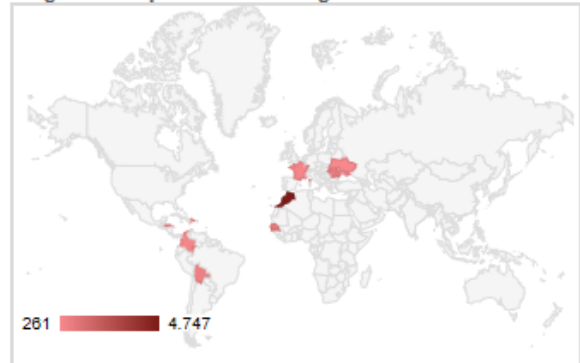
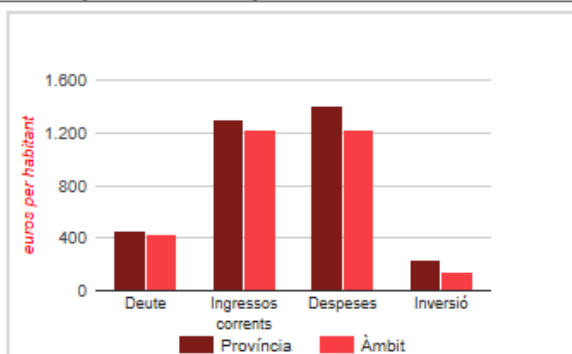
Comarca	Alt Empordà
Superfície (km ²)	19,30
Altitud (metres)	39,00
Entitats singulars	3
Nuclis o disseminats	5

**Demografia 2019**

Població total	46.654
Variació anual	0,59%
Variació 2015-2019	2,88%
Habitants per km ²	2.417
Homes	23.092
Dones	23.562
Percentatge de joves	18,85%
Percentatge d'adults	65,79%
Percentatge pob. gran	15,36%
Índex d'envelliment	81,53
Edat mitjana	40,02
Índex de dependència global	52,00
Índex de recanvi	94,50
Població estacional	45.619
Població resident a l'estranger	2.064

Naixements	525
Índex sintètic de fecunditat	1,66
Defuncions	367
Taxa bruta de mortalitat	7,89

Població estrangera	12.168
Variació anual	0,12%
Variació 2014-2018	-9,86%
Edat mitjana	32,68
Taxa d'estrangeria	26,08%
5 principals nacionalitats	7.832
Marroc	4.747
Romania	886
Senegal	786
Hondures	766
Bolívia	647

**Origen de la població estrangera. 2018****Pressupostos municipals 2018**

Ingressos	56.578.678€
Variació anual	-5,33%
Ingressos corrents / habitant	1.220€
Despeses	56.578.678€
Variació anual	-5,33%
Inversió / habitant	138€
Despeses / habitant	1.220€
Deute viu	20.110.880€
Variació anual	-19,92%
Deute / habitant	434€
Deute / Ingressos corrents	35,54%



Comarca	Gironès
Superfície (km ²)	6,53
Altitud (metres)	34,00
Entitats singulars	1
Nuclis o disseminats	2

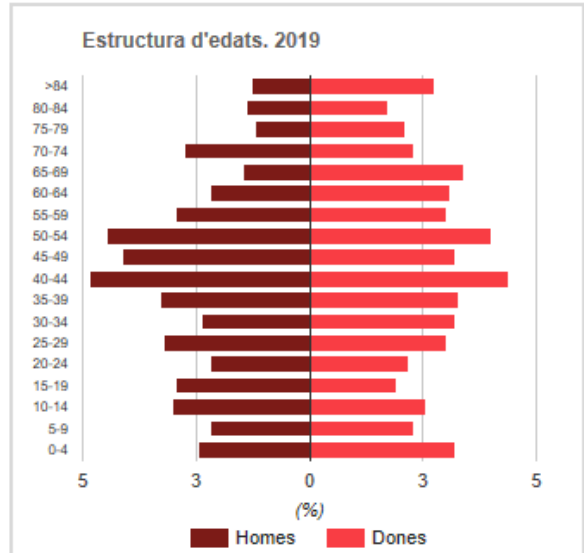


Demografia 2019

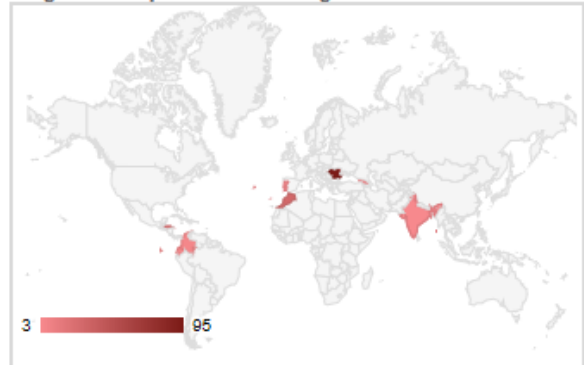
Població total	1.093
Variació anual	1,11%
Variació 2015-2019	3,11%
Habitants per km ²	167
Homes	528
Dones	565
Percentatge de joves	16,65%
Percentatge d'adults	63,04%
Percentatge pob. gran	20,31%
Índex d'envelliment	121,98
Edat mitjana	43,28
Índex de dependència global	58,64
Índex de recanvi	109,43
Població estacional	0
Població resident a l'estranger	17

Naixements	10
Índex sintètic de fecunditat	1,47
Defuncions	14
Taxa bruta de mortalitat	12,88

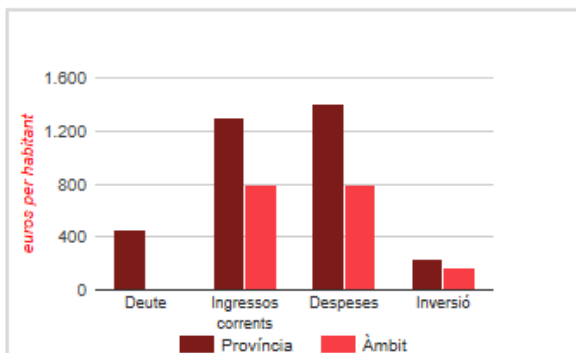
Població estrangera	250
Variació anual	9,65%
Variació 2014-2018	16,82%
Edat mitjana	30,30
Taxa d'estrangeria	22,87%
5 principals nacionalitats	216
Romania	95
Gàmbia	62
Marroc	30
Hondures	24
Equador	5



Origen de la població estrangera. 2018



Pressupostos municipals 2018



Ingressos	863.437€
Variació anual	6,10%
Ingressos corrents / habitant	799€
Despeses	863.437€
Variació anual	6,10%
Inversió / habitant	175€
Despeses / habitant	799€
Deute viu	0€
Variació anual	-100,00%
Deute / habitant	0€
Deute / Ingressos corrents	0,00%



Comarca	Baix Empordà
Superfície (km ²)	18,80
Altitud (metres)	85,00
Entitats singulars	5
Nuclis o disseminats	10

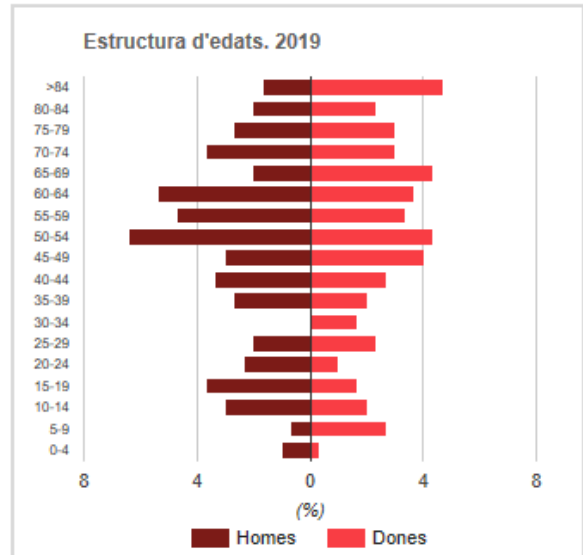


Demografia 2019

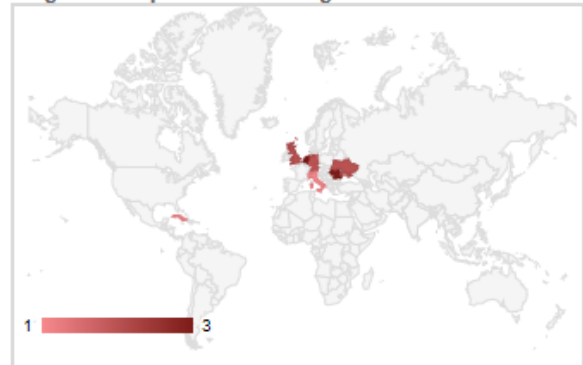
Població total	297
Variació anual	-2,62%
Variació 2015-2019	-2,94%
Habitants per km ²	16
Homes	150
Dones	147
Percentatge de joves	10,44%
Percentatge d'adults	59,93%
Percentatge pob. gran	29,63%
Índex d'envelliment	283,87
Edat mitjana	51,06
Índex de dependència global	66,85
Índex de recanvi	168,75
Població estacional	0
Població resident a l'estranger	9

Naixements	1
Índex sintètic de fecunditat	0,80
Defuncions	4
Taxa bruta de mortalitat	13,29

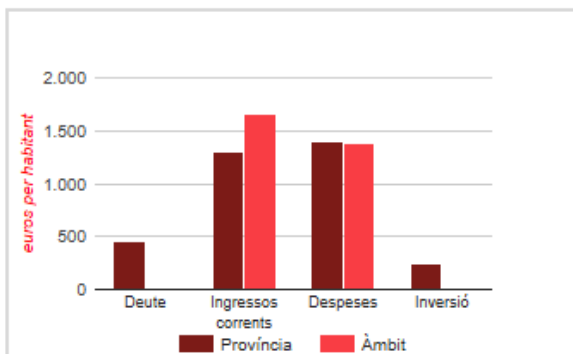
Població estrangera	16
Variació anual	-5,88%
Variació 2014-2018	-40,74%
Edat mitjana	57,81
Taxa d'estrangeria	5,39%
5 principals nacionalitats	12
Països Baixos	3
Romania	3
Alemanya	2
Ucraïna	2
Regne Unit	2



Origen de la població estrangera. 2018



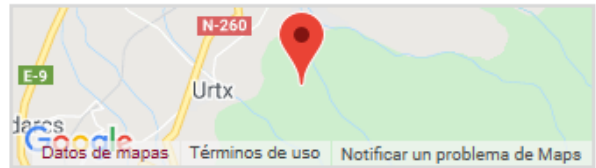
Pressupostos municipals 2018



Ingressos	503.821€
Variació anual	-4,48%
Ingressos corrents / habitant	1.652€
Despeses	419.199€
Variació anual	-20,52%
Inversió / habitant	0€
Despeses / habitant	1.374€
Deute viu	0€
Variació anual	ND
Deute / habitant	0€
Deute / Ingressos corrents	0,00%



Comarca	Cerdanya
Superfície (km ²)	28,65
Altitud (metres)	1.180,00
Entitats singulars	7
Nuclis o disseminats	13

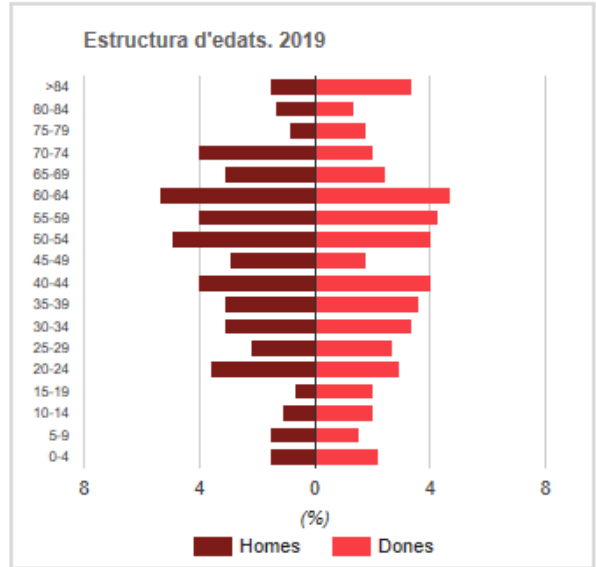


Demografia 2019

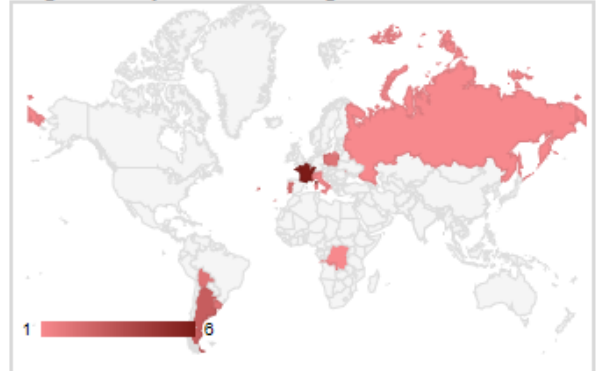
Població total	444
Variació anual	-2,42%
Variació 2015-2019	-1,33%
Habitants per km ²	15
Homes	220
Dones	224
Percentatge de joves	10,36%
Percentatge d'adults	67,57%
Percentatge pob. gran	22,07%
Índex d'envelliment	213,04
Edat mitjana	47,23
Índex de dependència global	48,00
Índex de recanvi	375,00
Població estacional	0
Població resident a l'estranger	18

Naixements	1
Índex sintètic de fecunditat	0,41
Defuncions	5
Taxa bruta de mortalitat	11,12

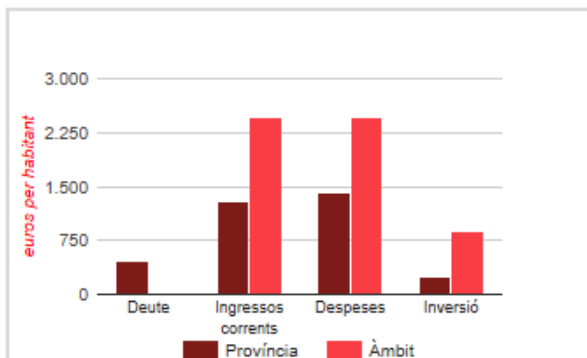
Població estrangera	24
Variació anual	9,09%
Variació 2014-2018	4,35%
Edat mitjana	43,96
Taxa d'estrangeria	5,41%
5 principals nacionalitats	15
França	6
Argentina	3
Moldàvia	2
Portugal	2
Uruguai	2



Origen de la població estrangera. 2018



Pressupostos municipals 2018



Ingressos	1.121.000€
Variació anual	19,26%
Ingressos corrents / habitant	2.464€
Despeses	1.121.000€
Variació anual	19,26%
Inversió / habitant	888€
Despeses / habitant	2.464€
Deute viu	0€
Variació anual	ND
Deute / habitant	0€
Deute / Ingressos corrents	0,00%



Comarca	Baix Empordà
Superfície (km ²)	9,28
Altitud (metres)	29,00
Entitats singulars	2
Nuclis o disseminats	4

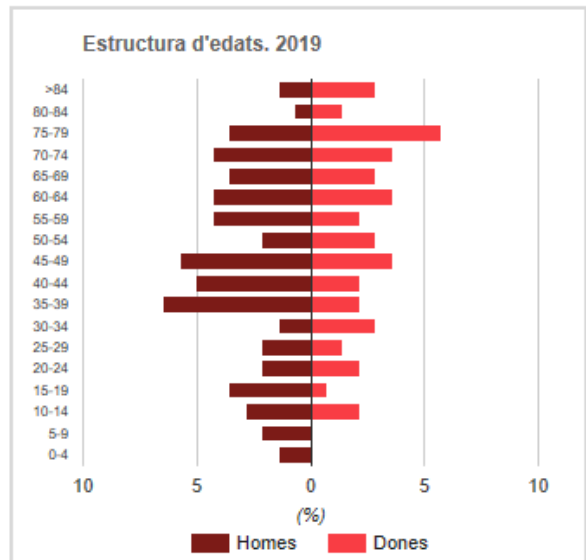


Demografia 2019

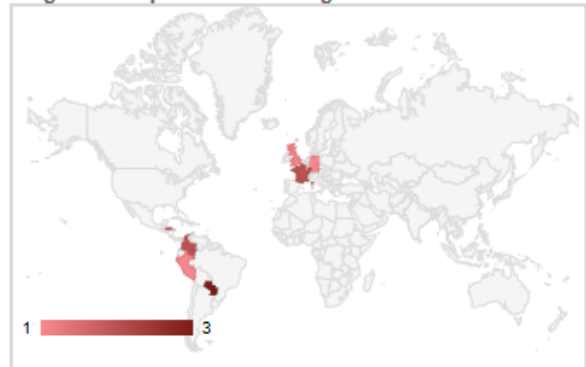
Població total	139
Variació anual	0,72%
Variació 2015-2019	-3,47%
Habitants per km ²	15
Homes	80
Dones	59
Percentatge de joves	8,63%
Percentatge d'adults	61,15%
Percentatge pob. gran	30,22%
Índex d'envelliment	350,00
Edat mitjana	50,02
Índex de dependència global	63,53
Índex de recanvi	183,33
Població estacional	0
Població resident a l'estranger	4

Naixements	0
Índex sintètic de fecunditat	0,00
Defuncions	4
Taxa bruta de mortalitat	28,88

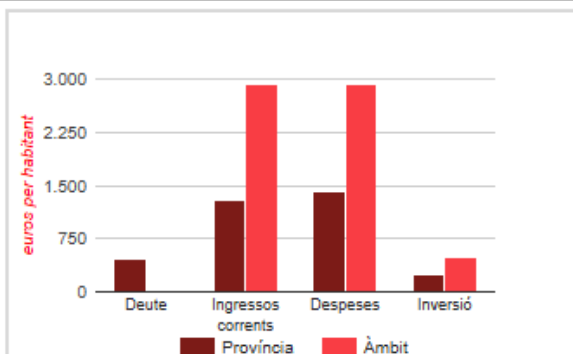
Població estrangera	13
Variació anual	-7,14%
Variació 2014-2018	-40,91%
Edat mitjana	44,81
Taxa d'estrangeria	9,35%
5 principals nacionalitats	10
Paraguai	3
Hondures	2
Colòmbia	2
França	2
Regne Unit	1



Origen de la població estrangera. 2018



Pressupostos municipals 2018



Ingressos	404.665€
Variació anual	0,34%
Ingressos corrents / habitant	2.932€
Despeses	404.665€
Variació anual	0,34%
Inversió / habitant	477€
Despeses / habitant	2.932€
Deute viu	0€
Variació anual	ND
Deute / habitant	0€
Deute / Ingressos corrents	0,00%

Font: XIFRA - Diputació de Girona. Elaboració pròpia a partir de les dades de l'IDESCAT, INE i Ministerio de Economía y Hacienda



Comarca	Pla de l'Estany
Superfície (km ²)	17,28
Altitud (metres)	207,00
Entitats singulars	5
Nuclis o disseminats	7



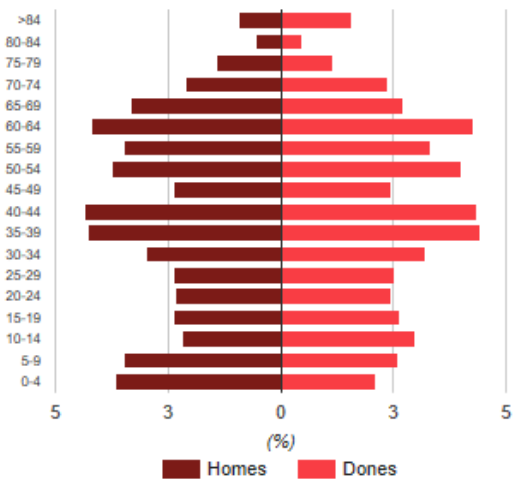
Demografia 2019

Població total	1.468
Variació anual	-0,41%
Variació 2015-2019	1,38%
Habitants per km ²	85
Homes	738
Dones	730
Percentatge de joves	18,12%
Percentatge d'adults	65,19%
Percentatge pob. gran	16,69%
Índex d'envelliment	92,11
Edat mitjana	41,62
Índex de dependència global	53,40
Índex de recanvi	168,92
Població estacional	0
Població resident a l'estranger	8

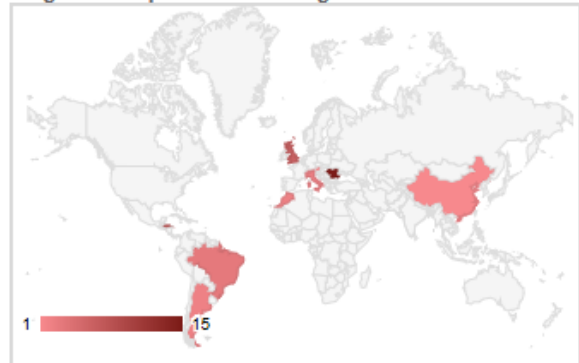
Naixements	11
Índex sintètic de fecunditat	1,18
Defuncions	15
Taxa bruta de mortalitat	10,20

Població estrangera	51
Variació anual	4,08%
Variació 2014-2018	-1,92%
Edat mitjana	38,28
Taxa d'estrangeria	3,47%
5 principals nacionalitats	37
Romania	15
Hondures	8
Regne Unit	6
Gàmbia	5
Brasil	3

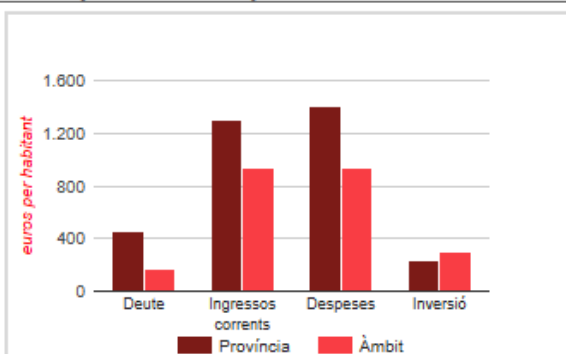
Estructura d'edats. 2019



Origen de la població estrangera. 2018



Pressupostos municipals 2018



Ingressos	1.386.780€
Variació anual	6,93%
Ingressos corrents / habitant	941€
Despeses	1.386.780€
Variació anual	6,93%
Inversió / habitant	303€
Despeses / habitant	941€
Deute viu	247.770€
Variació anual	-21,77%
Deute / habitant	168€
Deute / Ingressos corrents	17,87%

Font: XIFRA - Diputació de Girona. Elaboració pròpia a partir de les dades de l'IDESCAT, INE i Ministerio de Economía y Hacienda



Comarca	Baix Empordà
Superfície (km ²)	50,63
Altitud (metres)	51,00
Entitats singulars	11
Nuclis o disseminats	13



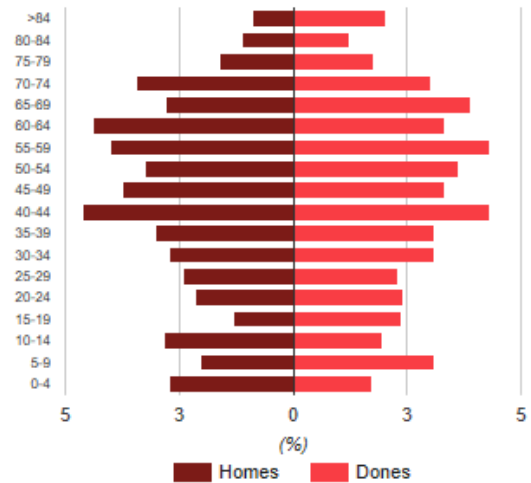
Demografia 2019

Població total	1.687
Variació anual	-1,52%
Variació 2015-2019	-1,06%
Habitants per km ²	33
Homes	828
Dones	859
Percentatge de joves	15,29%
Percentatge d'adults	62,89%
Percentatge pob. gran	21,81%
Índex d'envelliment	142,64
Edat mitjana	45,03
Índex de dependència global	59,00
Índex de recanvi	209,68
Població estacional	0
Població resident a l'estranger	18

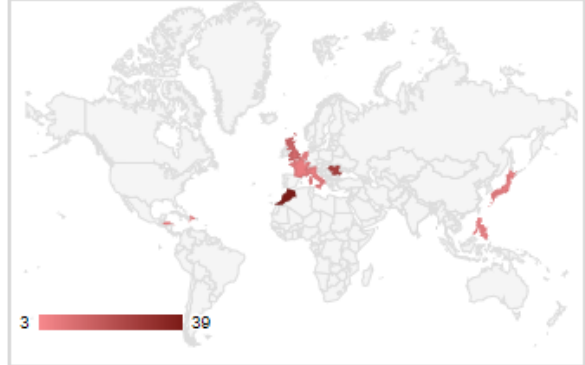
Naixements	5
Índex sintètic de fecunditat	0,49
Defuncions	8
Taxa bruta de mortalitat	4,71

Població estrangera	136
Variació anual	0,74%
Variació 2014-2018	8,80%
Edat mitjana	34,21
Taxa d'estrangeria	8,06%
5 principals nacionalitats	92
Marroc	39
Romania	27
Regne Unit	13
França	7
Itàlia	6

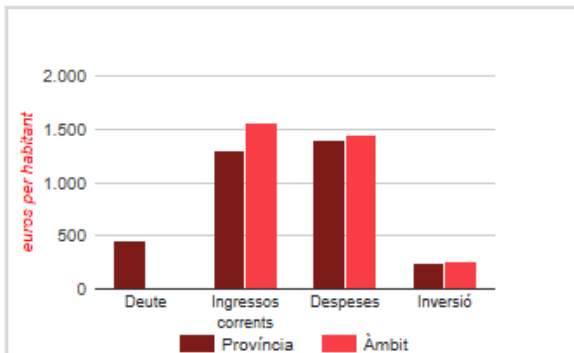
Estructura d'edats. 2019



Orígen de la població estrangera. 2018



Pressupostos municipals 2018



Ingressos	2.680.000€
Variació anual	8,64%
Ingressos corrents / habitant	1.565€
Despeses	2.483.000€
Variació anual	0,66%
Inversió / habitant	258€
Despeses / habitant	1.450€
Deute viu	0€
Variació anual	ND
Deute / habitant	0€
Deute / Ingressos corrents	0,00%



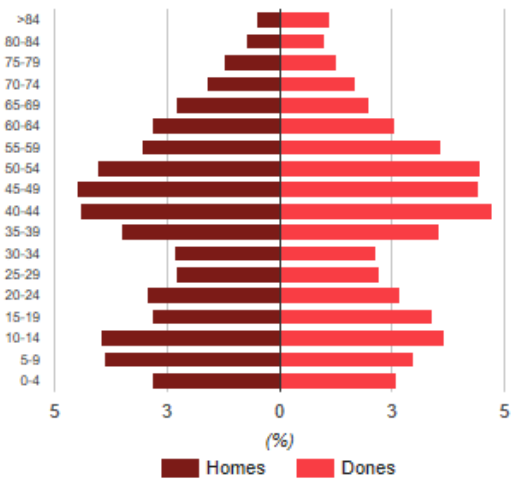
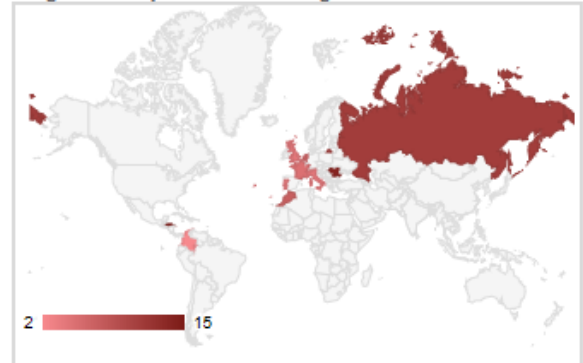
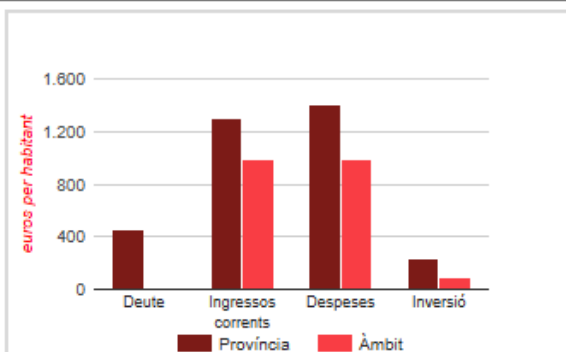
Comarca	Gironès
Superfície (km ²)	11,86
Altitud (metres)	102,00
Entitats singulars	6
Nuclis o disseminats	8

**Demografia 2019**

Població total	2.650
Variació anual	0,04%
Variació 2015-2019	4,83%
Habitants per km ²	223
Homes	1.322
Dones	1.328
Percentatge de joves	20,91%
Percentatge d'adults	65,51%
Percentatge pob. gran	13,58%
Índex d'envelliment	64,98
Edat mitjana	39,30
Índex de dependència global	52,65
Índex de recanvi	86,67
Població estacional	0
Població resident a l'estranger	29

Naixements	24
Índex sintètic de fecunditat	1,33
Defuncions	22
Taxa bruta de mortalitat	8,30

Població estrangera	97
Variació anual	8,99%
Variació 2014-2018	36,62%
Edat mitjana	37,50
Taxa d'estrangeria	3,66%
5 principals nacionalitats	53
Hondures	15
Romania	14
Rússia	11
Marroc	7
Països Baixos	6

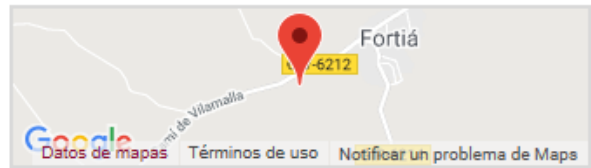
Estructura d'edats. 2019**Origen de la població estrangera. 2018****Pressupostos municipals 2018**

Ingressos	2.618.963€
Variació anual	3,28%
Ingressos corrents / habitant	989€
Despeses	2.618.963€
Variació anual	3,28%
Inversió / habitant	94€
Despeses / habitant	989€
Deute viu	0€
Variació anual	ND
Deute / habitant	0€
Deute / Ingressos corrents	0,00%

Font: XIFRA - Diputació de Girona. Elaboració pròpia a partir de les dades de l'IDESCAT, INE i Ministerio de Economía y Hacienda



Comarca	Alt Empordà
Superfície (km ²)	10,76
Altitud (metres)	8,00
Entitats singulars	1
Nuclis o disseminats	3



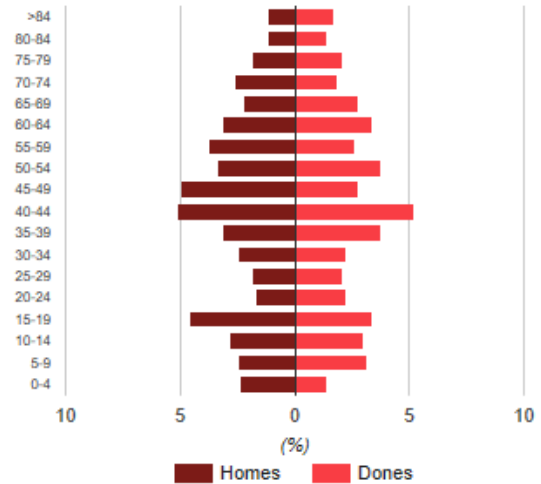
Demografia 2019

Població total	763
Variació anual	4,23%
Variació 2015-2019	5,53%
Habitants per km ²	71
Homes	389
Dones	374
Percentatge de joves	16,78%
Percentatge d'adults	64,35%
Percentatge pob. gran	18,87%
Índex d'envelliment	112,50
Edat mitjana	42,80
Índex de dependència global	55,40
Índex de recanvi	81,97
Població estacional	0
Població resident a l'estranger	13

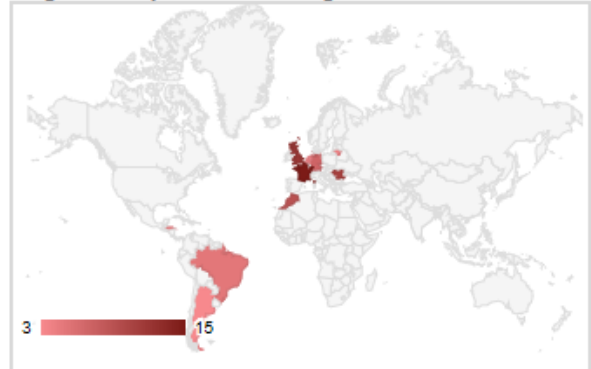
Naixements	5
Índex sintètic de fecunditat	1,08
Defuncions	9
Taxa bruta de mortalitat	12,04

Població estrangera	83
Variació anual	10,67%
Variació 2014-2018	1,22%
Edat mitjana	41,60
Taxa d'estrangeria	10,88%
5 principals nacionalitats	54
França	15
Regne Unit	12
Romania	11
Marroc	9
Alemanya	7

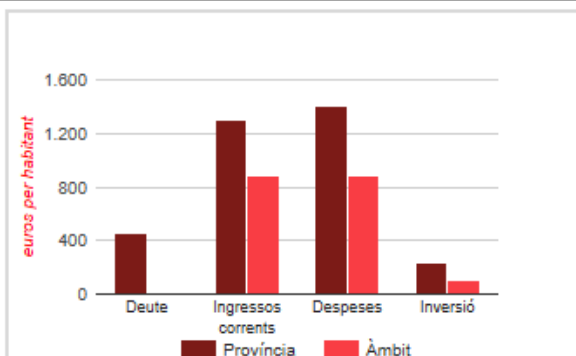
Estructura d'edats. 2019



Origen de la població estrangera. 2018



Pressupostos municipals 2018



Ingressos	646.695€
Variació anual	3,82%
Ingressos corrents / habitant	883€
Despeses	646.695€
Variació anual	3,82%
Inversió / habitant	104€
Despeses / habitant	883€
Deute viu	0€
Variació anual	ND
Deute / habitant	0€
Deute / Ingressos corrents	0,00%



Comarca	Alt Empordà
Superfície (km ²)	19,89
Altitud (metres)	101,00
Entitats singulars	5
Nuclis o disseminats	8

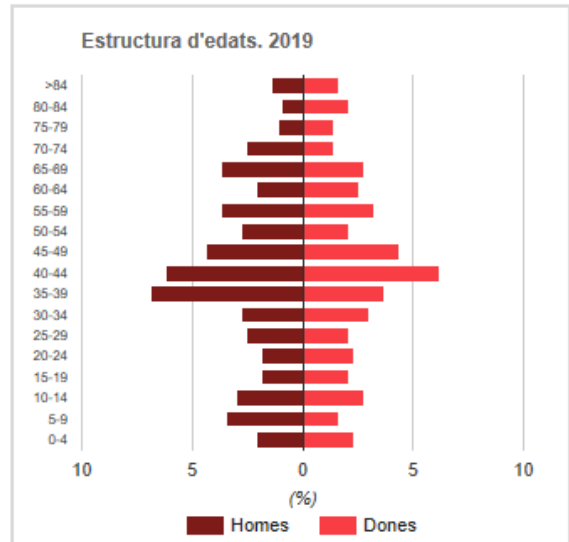


Demografia 2019

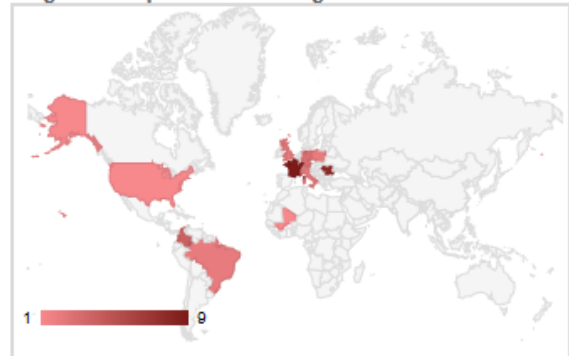
Població total	437
Variació anual	-0,46%
Variació 2015-2019	3,31%
Habitants per km ²	22
Homes	231
Dones	206
Percentatge de joves	15,33%
Percentatge d'adults	65,90%
Percentatge pob. gran	18,76%
Índex d'envelliment	122,39
Edat mitjana	42,81
Índex de dependència global	51,74
Índex de recanvi	117,65
Població estacional	0
Població resident a l'estranger	20

Naixements	1
Índex sintètic de fecunditat	0,33
Defuncions	7
Taxa bruta de mortalitat	15,98

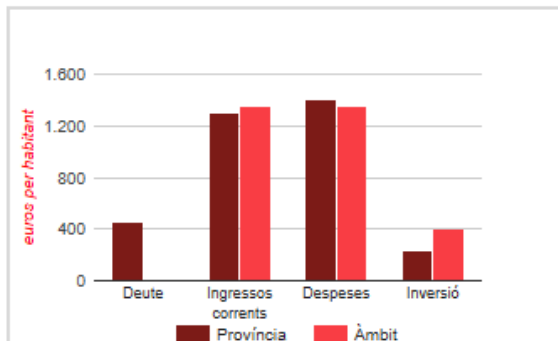
Població estrangera	34
Variació anual	3,03%
Variació 2014-2018	-8,11%
Edat mitjana	41,62
Taxa d'estrangeria	7,78%
5 principals nacionalitats	26
França	9
Romania	8
Colòmbia	4
Alemanya	3
Brasil	2



Origen de la població estrangera. 2018



Pressupostos municipals 2018



Ingressos	594.660€
Variació anual	63,46%
Ingressos corrents / habitant	1.355€
Despeses	594.660€
Variació anual	63,46%
Inversió / habitant	408€
Despeses / habitant	1.355€
Deute viu	0€
Variació anual	ND
Deute / habitant	0€
Deute / Ingressos corrents	0,00%



Comarca	Baix Empordà
Superfície (km ²)	9,40
Altitud (metres)	92,00
Entitats singulars	2
Nuclis o disseminats	4

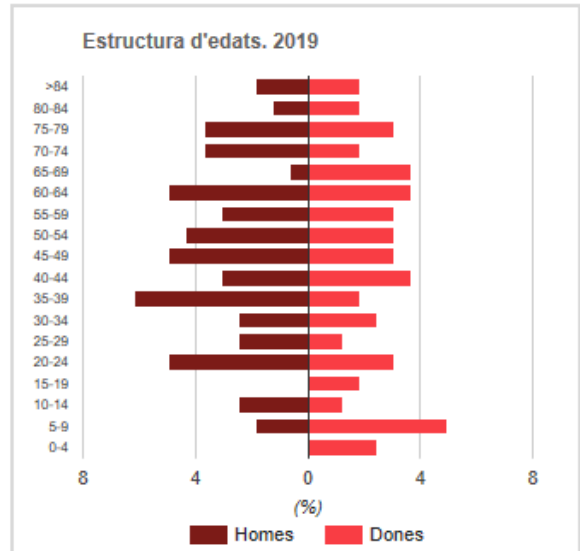


Demografia 2019

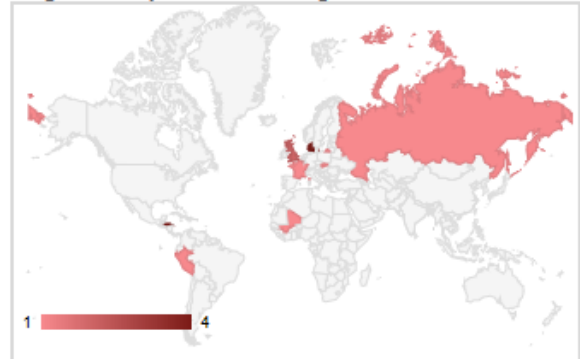
Població total	162
Variació anual	-7,43%
Variació 2015-2019	1,25%
Habitants per km ²	17
Homes	84
Dones	78
Percentatge de joves	12,96%
Percentatge d'adults	63,58%
Percentatge pob. gran	23,46%
Índex d'envelliment	180,95
Edat mitjana	46,42
Índex de dependència global	57,28
Índex de recanvi	466,67
Població estacional	0
Població resident a l'estranger	11

Naixements	1
Índex sintètic de fecunditat	1,17
Defuncions	3
Taxa bruta de mortalitat	17,80

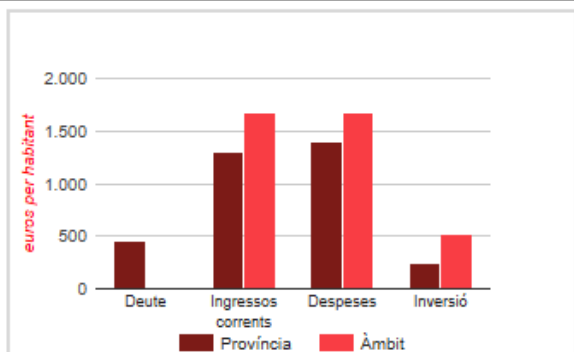
Població estrangera	21
Variació anual	-4,55%
Variació 2014-2018	50,00%
Edat mitjana	37,74
Taxa d'estrangeria	12,96%
5 principals nacionalitats	14
Dinamarca	4
Hondures	4
Bèlgica	3
Regne Unit	2
Andorra	1



Origen de la població estrangera. 2018



Pressupostos municipals 2018



Ingressos	293.500€
Variació anual	-3,14%
Ingressos corrents / habitant	1.677€
Despeses	293.500€
Variació anual	-3,14%
Inversió / habitant	523€
Despeses / habitant	1.677€
Deute viu	3.760€
Variació anual	ND
Deute / habitant	21€
Deute / Ingressos corrents	1,28%



Comarca	Alt Empordà
Superfície (km ²)	21,01
Altitud (metres)	56,00
Entitats singulars	1
Nuclis o disseminats	2



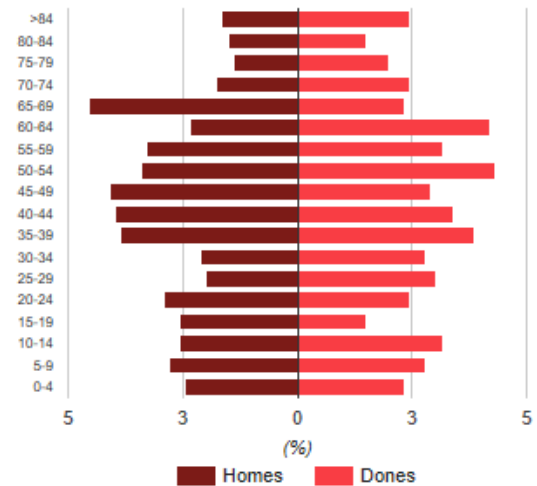
Demografia 2019

Població total	855
Variació anual	1,79%
Variació 2015-2019	1,54%
Habitants per km ²	41
Homes	421
Dones	434
Percentatge de joves	16,96%
Percentatge d'adults	61,40%
Percentatge pob. gran	21,64%
Índex d'envelliment	127,59
Edat mitjana	43,90
Índex de dependència global	62,86
Índex de recanvi	160,00
Població estacional	0
Població resident a l'estranger	63

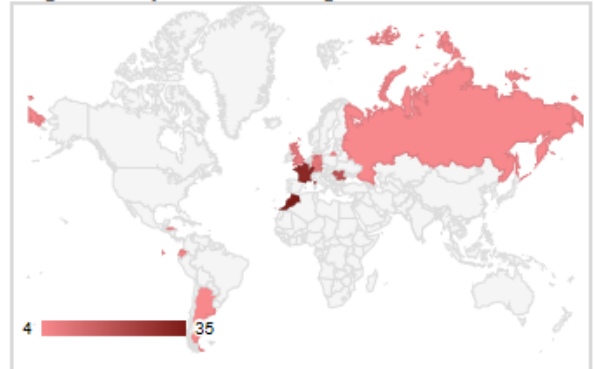
Naixements	7
Índex sintètic de fecunditat	1,35
Defuncions	6
Taxa bruta de mortalitat	7,08

Població estrangera	146
Variació anual	-5,81%
Variació 2014-2018	-0,68%
Edat mitjana	39,45
Taxa d'estrangeria	17,08%
5 principals nacionalitats	101
Marroc	35
França	31
Romania	19
Alemanya	9
Bèlgica	7

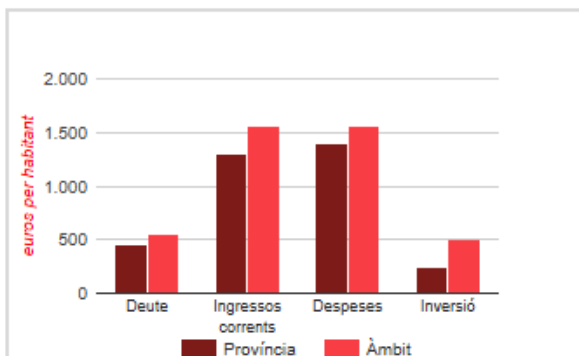
Estructura d'edats. 2019



Origen de la població estrangera. 2018



Pressupostos municipals 2018



Ingressos	1.317.962€
Variació anual	20,58%
Ingressos corrents / habitant	1.569€
Despeses	1.317.962€
Variació anual	20,58%
Inversió / habitant	498€
Despeses / habitant	1.569€
Deute viu	463.060€
Variació anual	-11,51%
Deute / habitant	551€
Deute / Ingressos corrents	35,13%



Comarca	Cerdanya
Superfície (km ²)	33,38
Altitud (metres)	1.135,00
Entitats singulars	8
Nuclis o disseminats	9

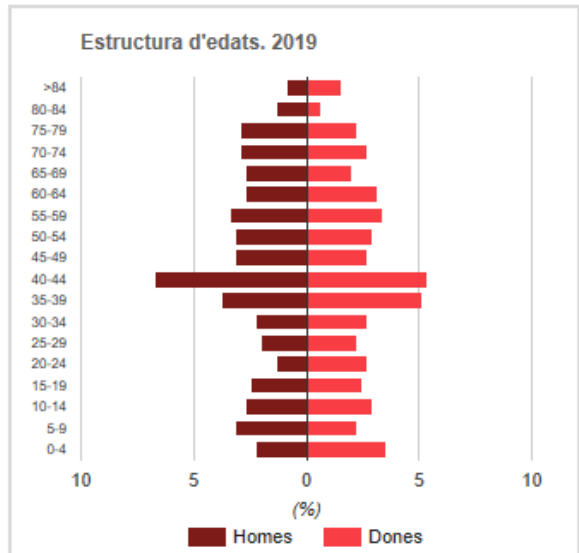


Demografia 2019

Població total	448
Variació anual	4,43%
Variació 2015-2019	4,19%
Habitants per km ²	13
Homes	222
Dones	226
Percentatge de joves	17,41%
Percentatge d'adults	62,72%
Percentatge pob. gran	19,87%
Índex d'envelliment	114,10
Edat mitjana	42,70
Índex de dependència global	59,43
Índex de recanvi	118,18
Població estacional	0
Població resident a l'estranger	20

Naixements	4
Índex sintètic de fecunditat	1,52
Defuncions	1
Taxa bruta de mortalitat	2,28

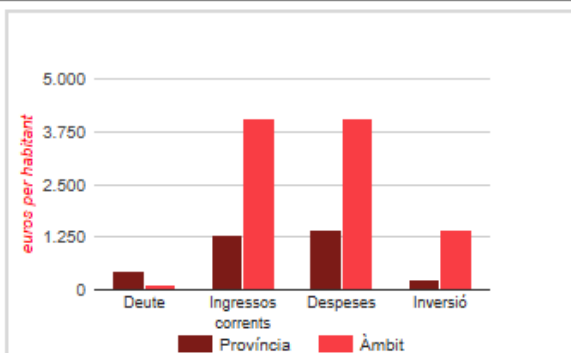
Població estrangera	28
Variació anual	-3,45%
Variació 2014-2018	-24,32%
Edat mitjana	35,18
Taxa d'estrangeria	6,25%
5 principals nacionalitats	25
Bolívia	17
Dominicana, República	4
Hondures	2
Argentina	1
Portugal	1



Origen de la població estrangera. 2018



Pressupostos municipals 2018



Ingressos	1.737.279€
Variació anual	31,40%
Ingressos corrents / habitant	4.050€
Despeses	1.737.279€
Variació anual	31,40%
Inversió / habitant	1.417€
Despeses / habitant	4.050€
Deute viu	48.390€
Variació anual	-61,30%
Deute / habitant	113€
Deute / Ingressos corrents	2,79%



Comarca	Gironès
Superfície (km ²)	39,12
Altitud (metres)	70,00
Entitats singulars	13
Nuclis o disseminats	15



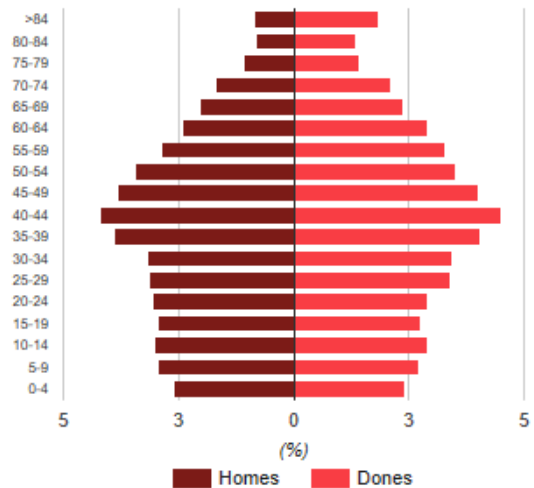
Demografia 2019

Població total	101.852
Variació anual	1,58%
Variació 2015-2019	4,37%
Habitants per km ²	2.604
Homes	48.931
Dones	52.921
Percentatge de joves	17,74%
Percentatge d'adults	66,62%
Percentatge pob. gran	15,64%
Índex d'envelliment	88,15
Edat mitjana	40,45
Índex de dependència global	50,10
Índex de recanvi	93,91
Població estacional	109.587
Població resident a l'estranger	5.190

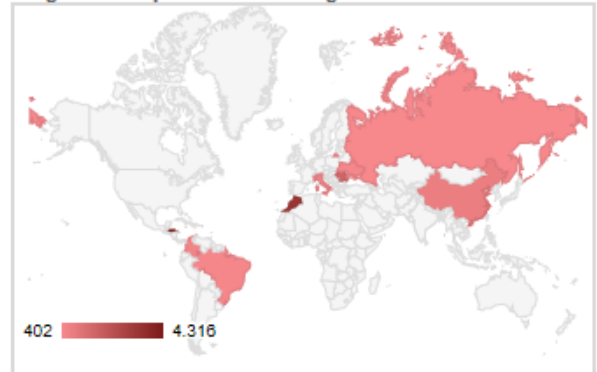
Naixements	976
Índex sintètic de fecunditat	1,35
Defuncions	758
Taxa bruta de mortalitat	7,50

Població estrangera	18.972
Variació anual	3,75%
Variació 2014-2018	4,66%
Edat mitjana	32,33
Taxa d'estrangeria	18,63%
5 principals nacionalitats	10.808
Hondures	4.316
Marroc	3.391
Romania	1.695
Xina	798
Gàmbia	608

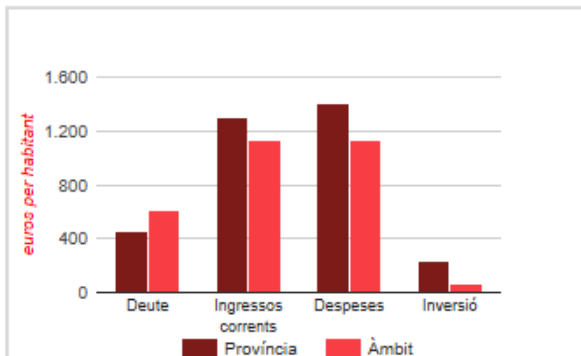
Estructura d'edats. 2019



Origen de la població estrangera. 2018



Pressupostos municipals 2018



Ingressos	114.023.534€
Variació anual	4,02%
Ingressos corrents / habitant	1.137€
Despeses	114.023.534€
Variació anual	4,02%
Inversió / habitant	68€
Despeses / habitant	1.137€
Deute viu	60.711.180€
Variació anual	-1,11%
Deute / habitant	606€
Deute / Ingressos corrents	53,24%



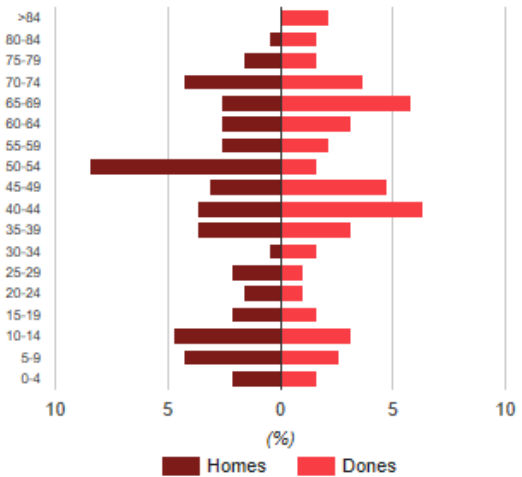
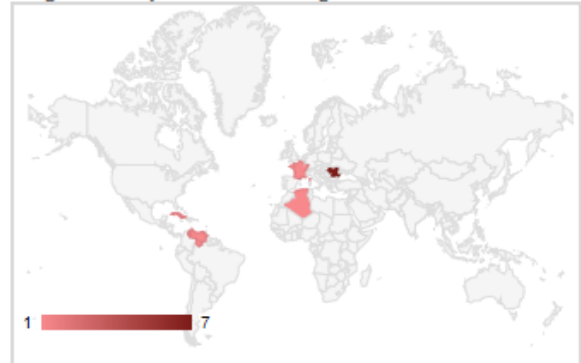
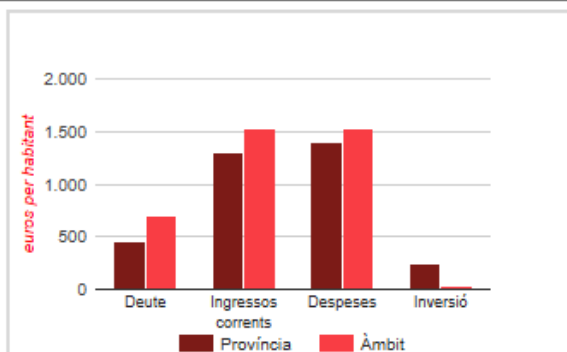
Comarca	Ripollès
Superfície (km ²)	43,26
Altitud (metres)	919,00
Entitats singulars	4
Nuclis o disseminats	5

**Demografia 2019**

Població total	188
Variació anual	1,08%
Variació 2015-2019	1,62%
Habitants per km ²	4
Homes	96
Dones	92
Percentatge de joves	19,68%
Percentatge d'adults	56,38%
Percentatge pob. gran	23,94%
Índex d'envelliment	121,62
Edat mitjana	44,49
Índex de dependència global	77,36
Índex de recanvi	157,14
Població estacional	0
Població resident a l'estranger	0

Naixements	0
Índex sintètic de fecunditat	0,00
Defuncions	0
Taxa bruta de mortalitat	0,00

Població estrangera	11
Variació anual	10,00%
Variació 2014-2018	-15,38%
Edat mitjana	32,95
Taxa d'estrangeria	5,85%
5 principals nacionalitats	11
Romania	7
Cuba	1
França	1
Veneçuela	1
Algèria	1

Estructura d'edats. 2019**Origen de la població estrangera. 2018****Pressupostos municipals 2018**

Ingressos	284.289€
Variació anual	-2,64%
Ingressos corrents / habitant	1.528€
Despeses	284.287€
Variació anual	-2,64%
Inversió / habitant	40€
Despeses / habitant	1.528€
Deute viu	129.340€
Variació anual	-25,55%
Deute / habitant	695€
Deute / Ingressos corrents	45,50%



Diputació de Girona

Síntesi Municipal I

Gualta

Programa XIFRA

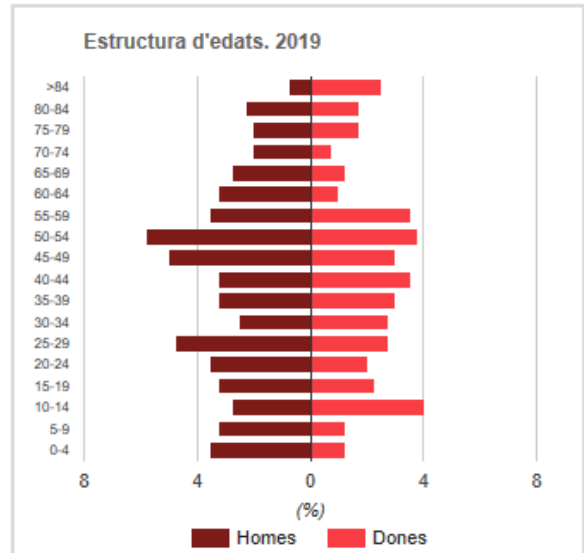
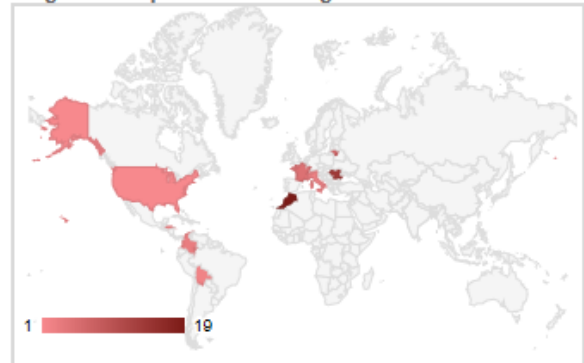
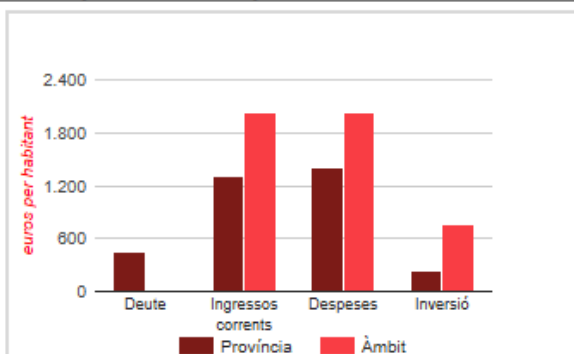
Comarca	Baix Empordà
Superfície (km ²)	9,02
Altitud (metres)	15,00
Entitats singulars	1
Nuclis o disseminats	2

**Demografia 2019**

Població total	397
Variació anual	1,28%
Variació 2015-2019	7,88%
Habitants per km ²	44
Homes	229
Dones	168
Percentatge de joves	16,62%
Percentatge d'adults	65,49%
Percentatge pob. gran	17,88%
Índex d'envelliment	107,58
Edat mitjana	42,09
Índex de dependència global	52,69
Índex de recanvi	77,27
Població estacional	0
Població resident a l'estranger	12

Naixements	4
Índex sintètic de fecunditat	1,65
Defuncions	2
Taxa bruta de mortalitat	5,07

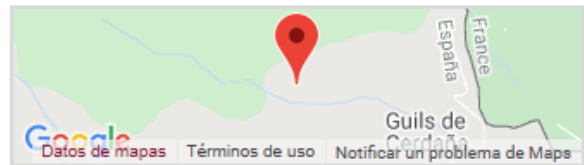
Població estrangera	74
Variació anual	-5,13%
Variació 2014-2018	34,55%
Edat mitjana	37,97
Taxa d'estrangeria	18,64%
5 principals nacionalitats	56
Marroc	19
Romania	14
Gàmbia	11
Lituània	7
França	5

**Origen de la població estrangera. 2018****Pressupostos municipals 2018**

Ingressos	793.057€
Variació anual	16,48%
Ingressos corrents / habitant	2.023€
Despeses	793.057€
Variació anual	16,48%
Inversió / habitant	761€
Despeses / habitant	2.023€
Deute viu	0€
Variació anual	ND
Deute / habitant	0€
Deute / Ingressos corrents	0,00%



Comarca	Cerdanya
Superfície (km ²)	22,02
Altitud (metres)	1.385,00
Entitats singulars	4
Nuclis o disseminats	4



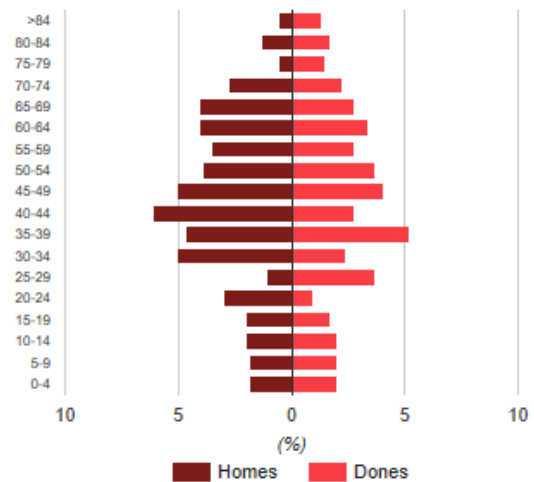
Demografia 2019

Població total	537
Variació anual	1,51%
Variació 2015-2019	2,68%
Habitants per km ²	24
Homes	288
Dones	249
Percentatge de joves	12,85%
Percentatge d'adults	68,34%
Percentatge pob. gran	18,81%
Índex d'envelliment	146,38
Edat mitjana	44,34
Índex de dependència global	46,32
Índex de recanvi	200,00
Població estacional	0
Població resident a l'estranger	15

Naixements	3
Índex sintètic de fecunditat	0,94
Defuncions	2
Taxa bruta de mortalitat	3,75

Població estrangera	33
Variació anual	-5,71%
Variació 2014-2018	-15,38%
Edat mitjana	41,59
Taxa d'estrangeria	6,15%
5 principals nacionalitats	15
Txeca, República	4
Argentina	3
Moldàvia	3
França	3
Romania	2

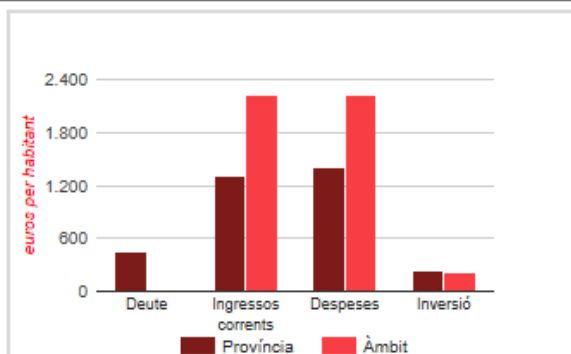
Estructura d'edats. 2019



Origen de la població estrangera. 2018



Pressupostos municipals 2018



Ingressos	1.179.000€
Variació anual	2,13%
Ingressos corrents / habitant	2.229€
Despeses	1.179.000€
Variació anual	2,13%
Inversió / habitant	218€
Despeses / habitant	2.229€
Deute viu	0€
Variació anual	ND
Deute / habitant	0€
Deute / Ingressos corrents	0,00%



Comarca	Selva
Superfície (km ²)	3,39
Altitud (metres)	189,00
Entitats singulars	1
Nuclis o disseminats	2

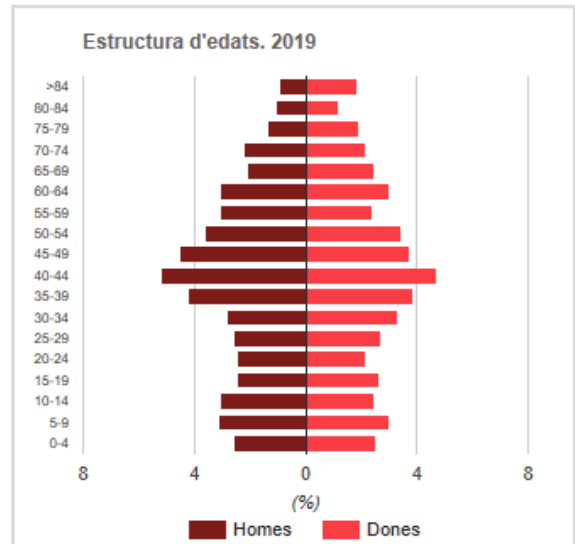


Demografia 2019

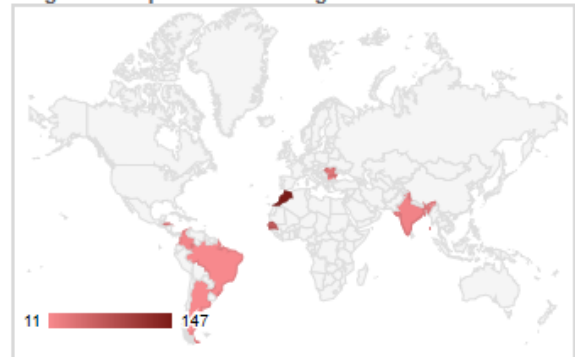
Població total	4.221
Variació anual	1,98%
Variació 2015-2019	5,39%
Habitants per km ²	1.245
Homes	2.130
Dones	2.091
Percentatge de joves	18,08%
Percentatge d'adults	64,68%
Percentatge pob. gran	17,25%
Índex d'envelliment	95,41
Edat mitjana	41,59
Índex de dependència global	54,62
Índex de recanvi	118,60
Població estacional	0
Població resident a l'estranger	83

Naixements	46
Índex sintètic de fecunditat	1,67
Defuncions	27
Taxa bruta de mortalitat	6,46

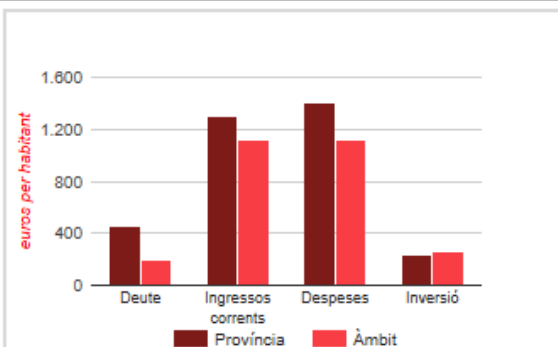
Població estrangera	497
Variació anual	3,97%
Variació 2014-2018	12,44%
Edat mitjana	30,75
Taxa d'estrangeria	11,77%
5 principals nacionalitats	340
Marroc	147
Senegal	65
Gàmbia	57
Romania	37
Hondures	34



Origen de la població estrangera. 2018



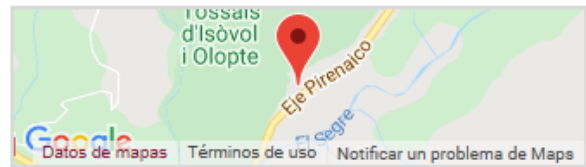
Pressupostos municipals 2018



Ingressos	4.633.730€
Variació anual	-9,17%
Ingressos corrents / habitant	1.120€
Despeses	4.633.730€
Variació anual	-9,17%
Inversió / habitant	266€
Despeses / habitant	1.120€
Deute viu	808.060€
Variació anual	-18,80%
Deute / habitant	195€
Deute / Ingressos corrents	17,44%



Comarca	Cerdanya
Superfície (km ²)	10,81
Altitud (metres)	1.088,00
Entitats singulars	3
Nuclis o disseminats	5

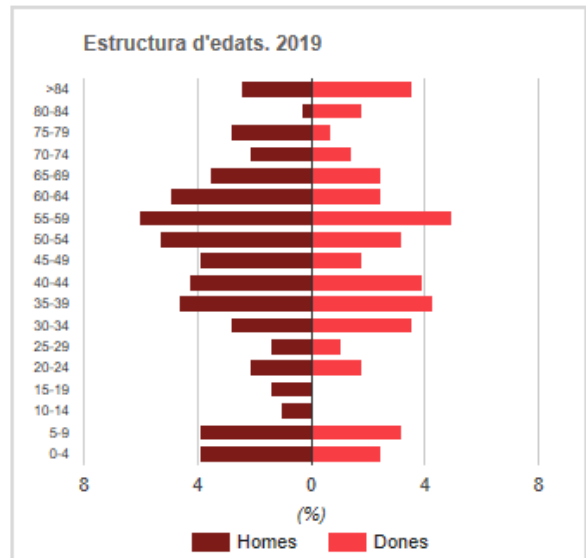


Demografia 2019

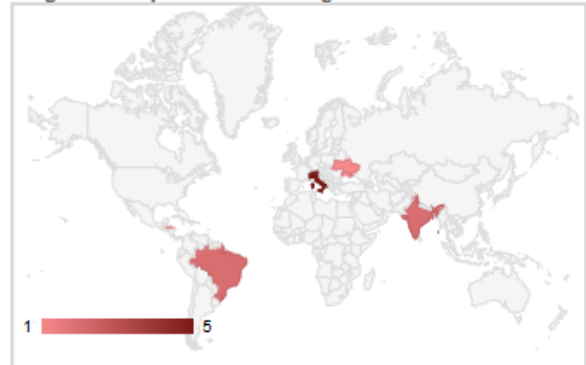
Població total	281
Variació anual	1,08%
Variació 2015-2019	0,00%
Habitants per km ²	26
Homes	161
Dones	120
Percentatge de joves	14,59%
Percentatge d'adults	64,06%
Percentatge pob. gran	21,35%
Índex d'envelliment	146,34
Edat mitjana	46,37
Índex de dependència global	56,11
Índex de recanvi	525,00
Població estacional	0
Població resident a l'estranger	14

Naixements	3
Índex sintètic de fecunditat	2,10
Defuncions	0
Taxa bruta de mortalitat	0,00

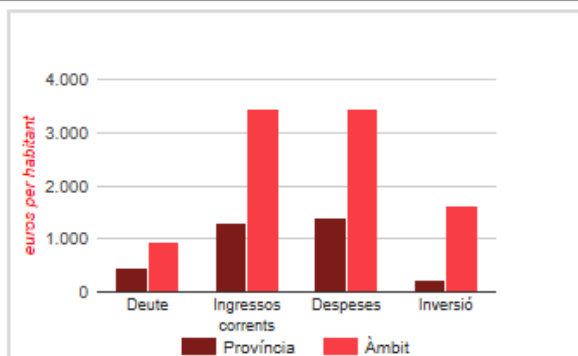
Població estrangera	11
Variació anual	57,14%
Variació 2014-2018	-26,67%
Edat mitjana	41,14
Taxa d'estrangeria	3,91%
5 principals nacionalitats	11
Itàlia	5
Brasil	2
Índia	2
Ucraïna	1
Hondures	1



Origen de la població estrangera. 2018



Pressupostos municipals 2018



Ingressos	961.330€
Variació anual	-3,46%
Ingressos corrents / habitant	3.458€
Despeses	961.330€
Variació anual	-3,46%
Inversió / habitant	1.633€
Despeses / habitant	3.458€
Deute viu	266.480€
Variació anual	-14,24%
Deute / habitant	959€
Deute / Ingressos corrents	27,72%



Comarca	Baix Empordà
Superfície (km ²)	6,64
Altitud (metres)	44,00
Entitats singulars	1
Nuclis o disseminats	2



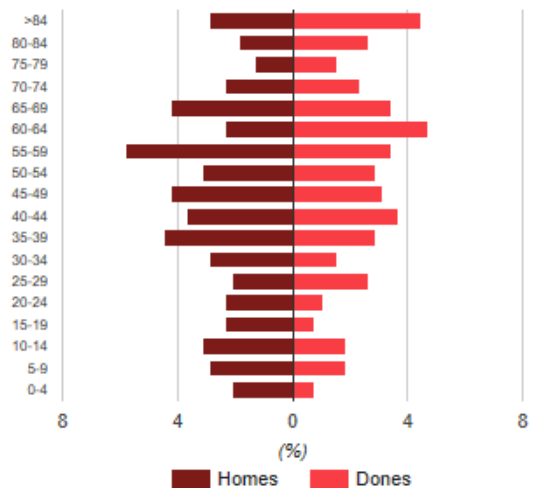
Demografia 2019

Població total	380
Variació anual	-2,56%
Variació 2015-2019	-1,81%
Habitants per km ²	57
Homes	206
Dones	174
Percentatge de joves	12,63%
Percentatge d'adults	60,26%
Percentatge pob. gran	27,11%
Índex d'envelliment	214,58
Edat mitjana	48,59
Índex de dependència global	65,94
Índex de recanvi	225,00
Població estacional	0
Població resident a l'estranger	7

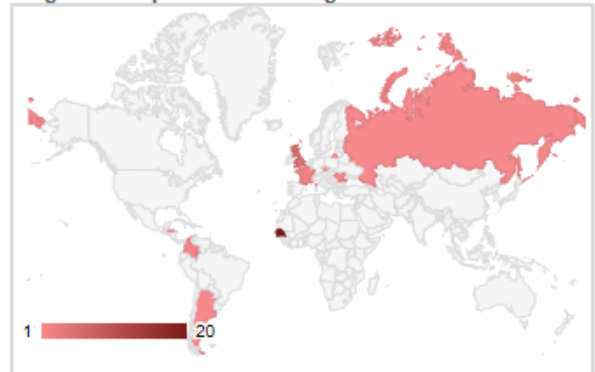
Naixements	1
Índex sintètic de fecunditat	0,56
Defuncions	6
Taxa bruta de mortalitat	15,58

Població estrangera	42
Variació anual	5,00%
Variació 2014-2018	-23,64%
Edat mitjana	38,81
Taxa d'estrangeria	11,05%
5 principals nacionalitats	32
Senegal	20
Regne Unit	5
Gàmbia	3
Colòmbia	2
Romania	2

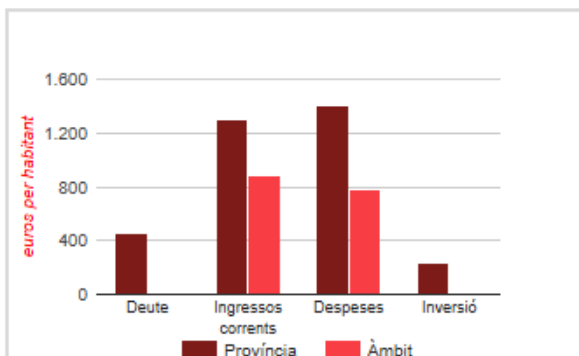
Estructura d'edats. 2019



Origen de la població estrangera. 2018



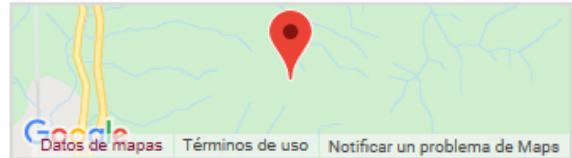
Pressupostos municipals 2018



Ingressos	343.936€
Variació anual	6,45%
Ingressos corrents / habitant	882€
Despeses	306.450€
Variació anual	12,42%
Inversió / habitant	0€
Despeses / habitant	786€
Deute viu	0€
Variació anual	-100,00%
Deute / habitant	0€
Deute / Ingressos corrents	0,00%



Comarca	Alt Empordà
Superfície (km ²)	56,93
Altitud (metres)	110,00
Entitats singulars	5
Nuclis o disseminats	6

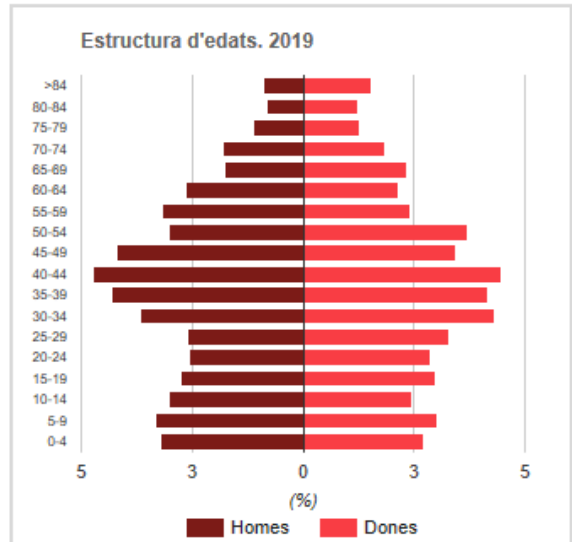


Demografia 2019

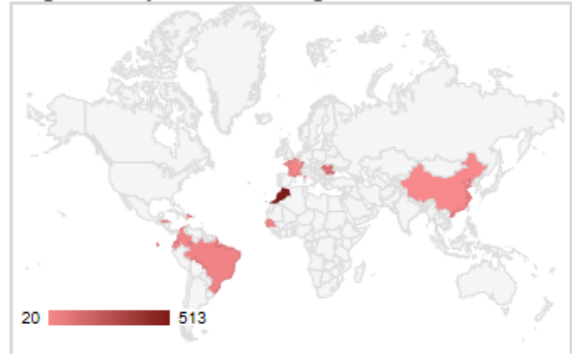
Població total	3.290
Variació anual	1,76%
Variació 2015-2019	2,17%
Habitants per km ²	58
Homes	1.637
Dones	1.653
Percentatge de joves	18,97%
Percentatge d'adults	66,38%
Percentatge pob. gran	14,65%
Índex d'envelliment	77,24
Edat mitjana	39,42
Índex de dependència global	50,64
Índex de recanvi	83,60
Població estacional	0
Població resident a l'estranger	283

Naixements	47
Índex sintètic de fecunditat	2,02
Defuncions	14
Taxa bruta de mortalitat	4,29

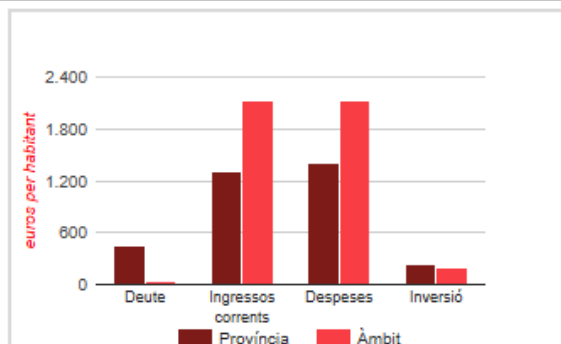
Població estrangera	1.088
Variació anual	3,42%
Variació 2014-2018	3,92%
Edat mitjana	31,79
Taxa d'estrangeria	33,07%
5 principals nacionalitats	792
Marroc	513
Romania	137
Brasil	49
Dominicana, República	48
Equador	45



Origen de la població estrangera. 2018



Pressupostos municipals 2018



Ingressos	6.858.549€
Variació anual	2,13%
Ingressos corrents / habitant	2.121€
Despeses	6.858.549€
Variació anual	7,98%
Inversió / habitant	196€
Despeses / habitant	2.121€
Deute viu	86.470€
Variació anual	-83,47%
Deute / habitant	27€
Deute / Ingressos corrents	1,26%



Comarca	Gironès
Superfície (km ²)	8,36
Altitud (metres)	94,00
Entitats singulars	4
Nuclis o disseminats	5



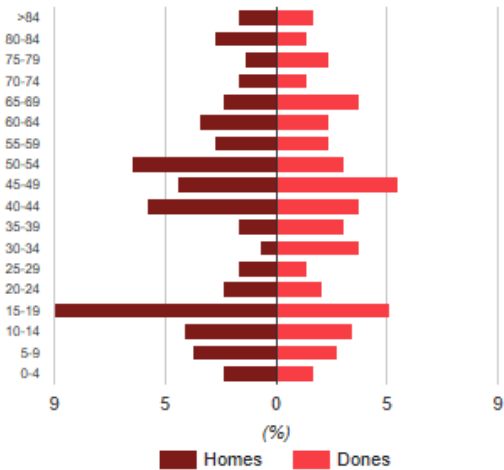
Demografia 2019

Població total	323
Variació anual	-3,58%
Variació 2015-2019	-4,44%
Habitants per km ²	39
Homes	174
Dones	149
Percentatge de joves	18,89%
Percentatge d'adults	62,54%
Percentatge pob. gran	18,58%
Índex d'envelliment	98,36
Edat mitjana	41,11
Índex de dependència global	59,90
Índex de recanvi	38,64
Població estacional	0
Població resident a l'estranger	1

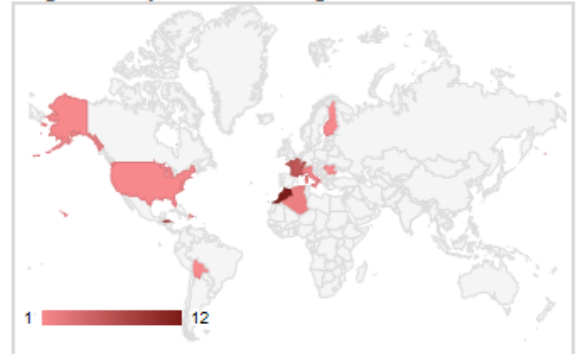
Naixements	1
Índex sintètic de fecunditat	0,47
Defuncions	5
Taxa bruta de mortalitat	15,20

Població estrangera	35
Variació anual	0,00%
Variació 2014-2018	-16,67%
Edat mitjana	24,64
Taxa d'estrangeria	10,84%
5 principals nacionalitats	29
Marroc	12
Hondures	8
França	6
Algèria	2
Dominicana, República	1

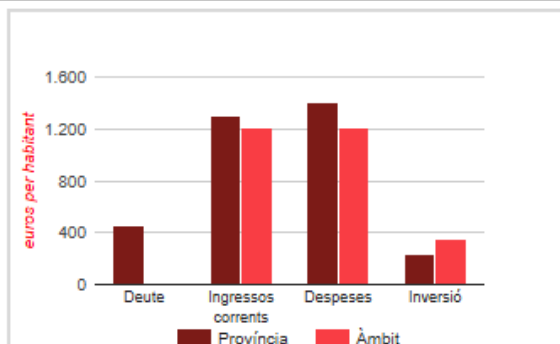
Estructura d'edats. 2019



Origen de la població estrangera. 2018



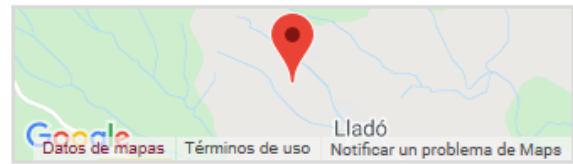
Pressupostos municipals 2018



Ingressos	404.561€
Variació anual	13,44%
Ingressos corrents / habitant	1.208€
Despeses	404.561€
Variació anual	13,44%
Inversió / habitant	348€
Despeses / habitant	1.208€
Deute viu	0€
Variació anual	ND
Deute / habitant	0€
Deute / Ingressos corrents	0,00%



Comarca	Alt Empordà
Superfície (km ²)	13,50
Altitud (metres)	197,00
Entitats singulars	4
Nuclis o disseminats	5

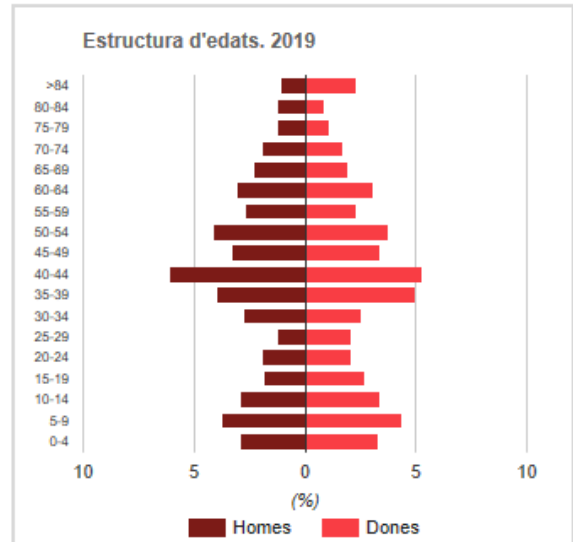


Demografia 2019

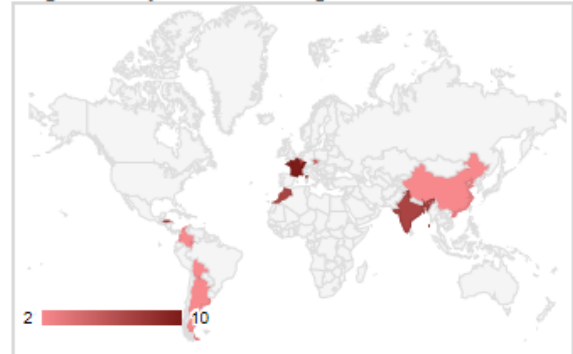
Població total	818
Variació anual	3,94%
Variació 2015-2019	6,65%
Habitants per km ²	61
Homes	398
Dones	420
Percentatge de joves	21,39%
Percentatge d'adults	62,84%
Percentatge pob. gran	15,77%
Índex d'envelliment	73,71
Edat mitjana	40,35
Índex de dependència global	59,14
Índex de recanvi	135,14
Població estacional	0
Població resident a l'estranger	25

Naixements	8
Índex sintètic de fecunditat	1,49
Defuncions	6
Taxa bruta de mortalitat	7,48

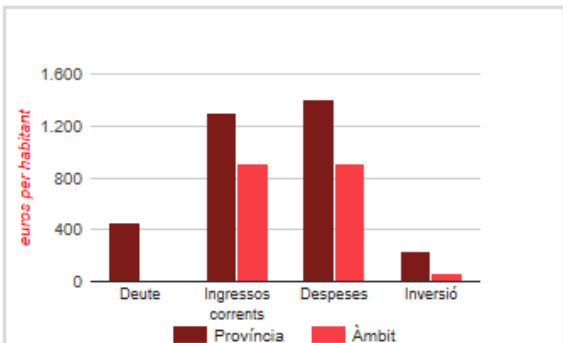
Població estrangera	58
Variació anual	-12,12%
Variació 2014-2018	5,45%
Edat mitjana	37,20
Taxa d'estrangeria	7,09%
5 principals nacionalitats	36
França	10
Marroc	7
Índia	7
Hondures	7
Txeca, República	5



Origen de la població estrangera. 2018



Pressupostos municipals 2018



Ingressos	711.967€
Variació anual	-12,81%
Ingressos corrents / habitant	905€
Despeses	711.967€
Variació anual	-12,81%
Inversió / habitant	61€
Despeses / habitant	905€
Deute viu	0€
Variació anual	ND
Deute / habitant	0€
Deute / Ingressos corrents	0,00%



Comarca	Gironès
Superfície (km ²)	76,38
Altitud (metres)	160,00
Entitats singulars	18
Nuclis o disseminats	18



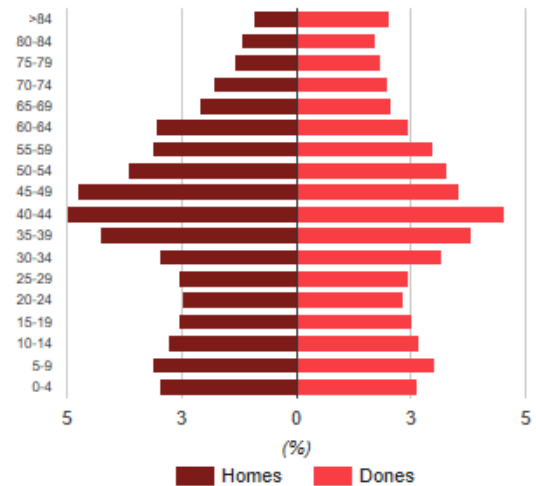
Demografia 2019

Població total	8.453
Variació anual	1,88%
Variació 2015-2019	2,78%
Habitants per km ²	111
Homes	4.303
Dones	4.150
Percentatge de joves	18,31%
Percentatge d'adults	64,63%
Percentatge pob. gran	17,06%
Índex d'envelliment	93,15
Edat mitjana	41,46
Índex de dependència global	54,73
Índex de recanvi	108,86
Població estacional	7.853
Població resident a l'estranger	345

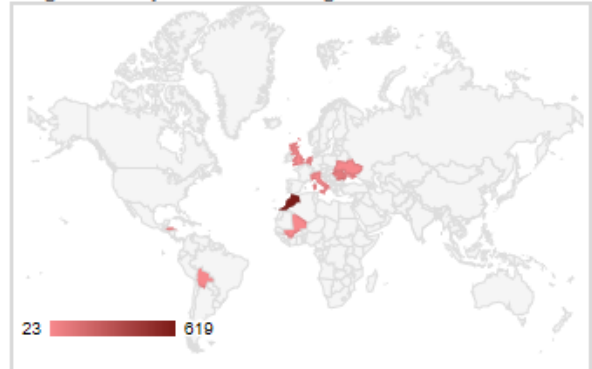
Naixements	91
Índex sintètic de fecunditat	1,70
Defuncions	90
Taxa bruta de mortalitat	10,75

Població estrangera	1.309
Variació anual	3,07%
Variació 2014-2018	-6,57%
Edat mitjana	33,81
Taxa d'estrangeria	15,49%
5 principals nacionalitats	939
Marroc	619
Gàmbia	134
Romania	109
Hondures	48
Ucraïna	29

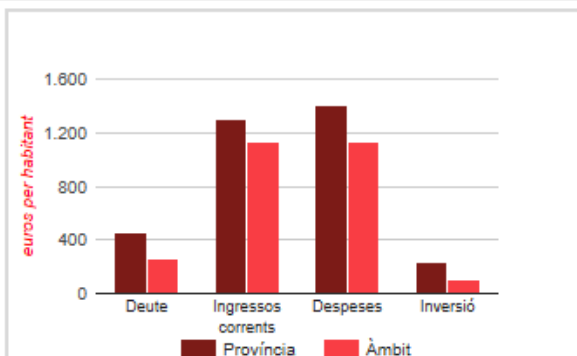
Estructura d'edats. 2019



Origen de la població estrangera. 2018



Pressupostos municipals 2018



Ingressos	9.350.775€
Variació anual	-15,26%
Ingressos corrents / habitant	1.127€
Despeses	9.350.775€
Variació anual	-15,26%
Inversió / habitant	101€
Despeses / habitant	1.127€
Deute viu	2.138.540€
Variació anual	-10,70%
Deute / habitant	258€
Deute / Ingressos corrents	22,87%



Diputació de Girona

Síntesi Municipal I
Llambilles**Programa**
XIFRA

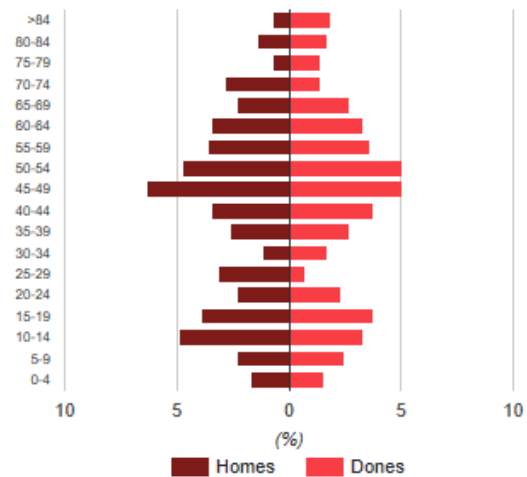
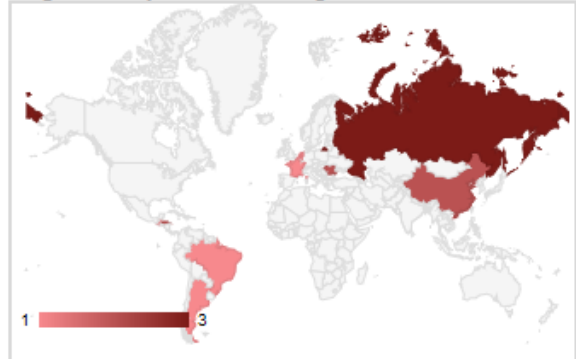
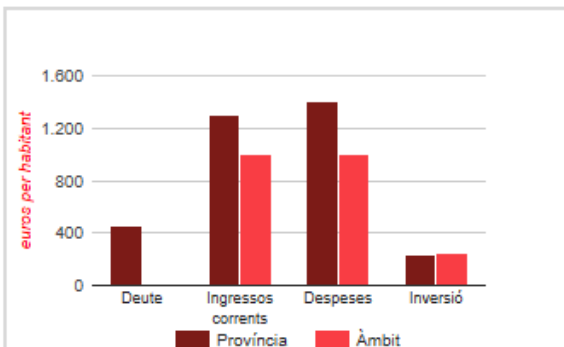
Comarca	Gironès
Superfície (km ²)	14,58
Altitud (metres)	143,00
Entitats singulars	9
Nuclis o disseminats	11

**Demografia 2019**

Població total	696
Variació anual	0,43%
Variació 2015-2019	-5,05%
Habitants per km ²	48
Homes	359
Dones	337
Percentatge de joves	17,67%
Percentatge d'adults	65,09%
Percentatge pob. gran	17,24%
Índex d'envelliment	97,56
Edat mitjana	42,87
Índex de dependència global	53,64
Índex de recanvi	88,68
Població estacional	0
Població resident a l'estranger	10

Naixements	3
Índex sintètic de fecunditat	0,74
Defuncions	5
Taxa bruta de mortalitat	7,20

Població estrangera	14
Variació anual	40,00%
Variació 2014-2018	40,00%
Edat mitjana	42,50
Taxa d'estrangeria	2,01%
5 principals nacionalitats	10
Rússia	3
Xina	2
Hondures	2
Romania	2
Argentina	1

Estructura d'edats. 2019**Origen de la població estrangera. 2018****Pressupostos municipals 2018**

Ingressos	696.250€
Variació anual	2,01%
Ingressos corrents / habitant	1.005€
Despeses	696.250€
Variació anual	2,01%
Inversió / habitant	241€
Despeses / habitant	1.005€
Deute viu	10.350€
Variació anual	-49,93%
Deute / habitant	15€
Deute / Ingressos corrents	1,49%



Comarca	Ripollès
Superfície (km ²)	24,73
Altitud (metres)	983,00
Entitats singulars	6
Nuclis o disseminats	6



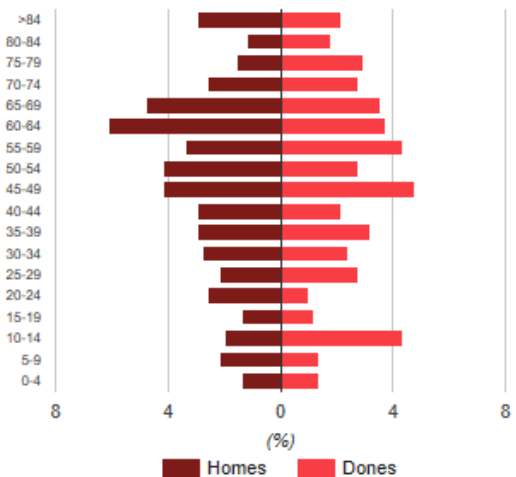
Demografia 2019

Població total	505
Variació anual	-1,75%
Variació 2015-2019	-1,37%
Habitants per km ²	20
Homes	259
Dones	246
Percentatge de joves	13,07%
Percentatge d'adults	60,59%
Percentatge pob. gran	26,34%
Índex d'envelliment	201,52
Edat mitjana	48,51
Índex de dependència global	65,03
Índex de recanvi	384,62
Població estacional	0
Població resident a l'estranger	7

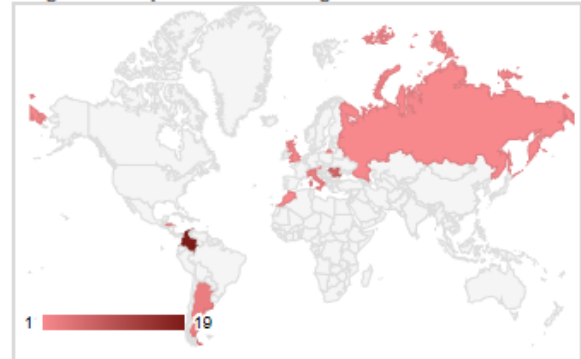
Naixements	4
Índex sintètic de fecunditat	1,63
Defuncions	3
Taxa bruta de mortalitat	5,89

Població estrangera	38
Variació anual	8,57%
Variació 2014-2018	5,56%
Edat mitjana	33,29
Taxa d'estrangeria	7,52%
5 principals nacionalitats	34
Colòmbia	19
Romania	7
Hondures	3
Argentina	3
Itàlia	2

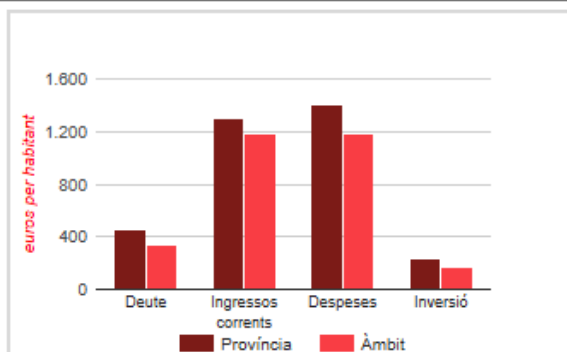
Estructura d'edats. 2019



Origen de la població estrangera. 2018



Pressupostos municipals 2018



Ingressos	610.960€
Variació anual	8,91%
Ingressos corrents / habitant	1.189€
Despeses	610.960€
Variació anual	8,91%
Inversió / habitant	168€
Despeses / habitant	1.189€
Deute viu	173.760€
Variació anual	-10,81%
Deute / habitant	338€
Deute / Ingressos corrents	28,44%



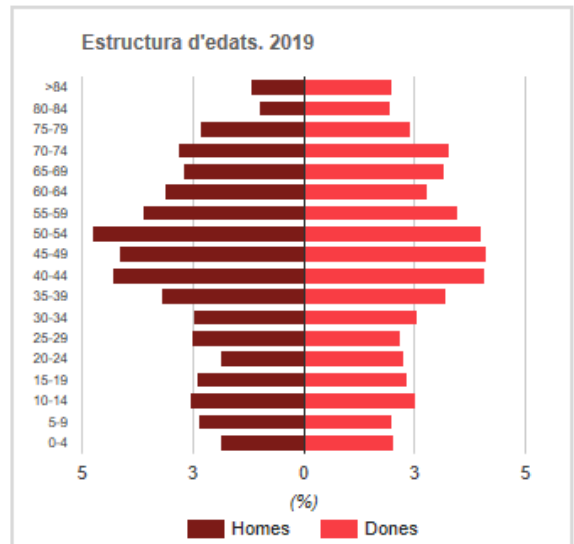
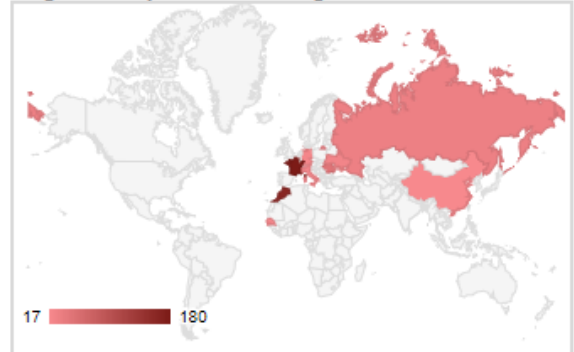
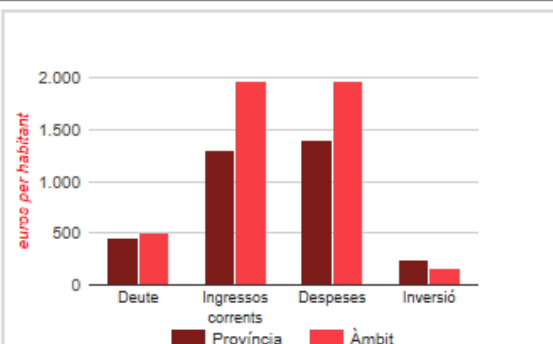
Comarca	Alt Empordà
Superfície (km ²)	27,98
Altitud (metres)	4,00
Entitats singulars	3
Nuclis o disseminats	6

**Demografia 2019**

Població total	4.836
Variació anual	-0,66%
Variació 2015-2019	-2,99%
Habitants per km ²	173
Homes	2.394
Dones	2.442
Percentatge de joves	14,56%
Percentatge d'adults	62,53%
Percentatge pob. gran	22,91%
Índex d'envelliment	157,39
Edat mitjana	45,51
Índex de dependència global	59,92
Índex de recanvi	125,33
Població estacional	6.514
Població resident a l'estranger	242

Naixements	36
Índex sintètic de fecunditat	1,24
Defuncions	57
Taxa bruta de mortalitat	11,75

Població estrangera	701
Variació anual	15,30%
Variació 2014-2018	-14,41%
Edat mitjana	43,75
Taxa d'estrangeria	14,50%
5 principals nacionalitats	446
França	180
Marroc	163
Romania	48
Rússia	30
Bèlgica	25

**Origen de la població estrangera. 2018****Pressupostos municipals 2018**

Ingressos	9.583.240€
Variació anual	9,69%
Ingressos corrents / habitant	1.969€
Despeses	9.583.240€
Variació anual	10,63%
Inversió / habitant	161€
Despeses / habitant	1.969€
Deute viu	2.433.310€
Variació anual	-2,21%
Deute / habitant	500€
Deute / Ingressos corrents	25,39%

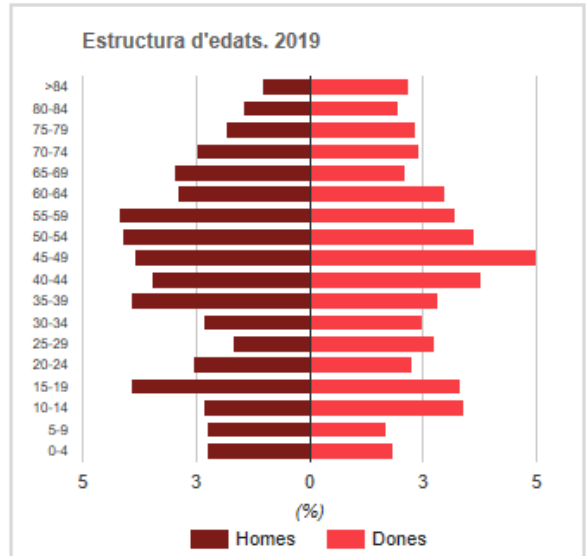


Comarca	Alt Empordà
Superfície (km ²)	21,28
Altitud (metres)	142,00
Entitats singulars	4
Nuclis o disseminats	8



Demografia 2019

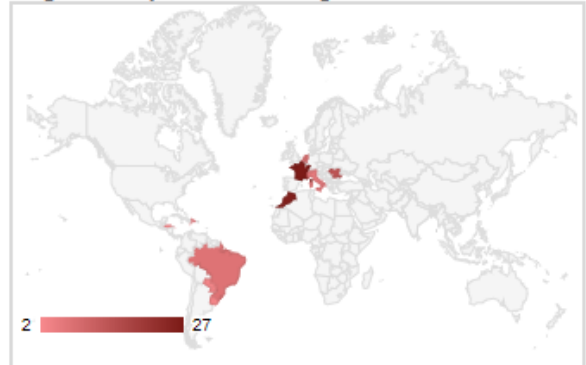
Població total	1.239
Variació anual	0,00%
Variació 2015-2019	2,48%
Habitants per km ²	58
Homes	617
Dones	622
Percentatge de joves	15,25%
Percentatge d'adults	63,92%
Percentatge pob. gran	20,82%
Índex d'envelliment	136,51
Edat mitjana	44,09
Índex de dependència global	56,44
Índex de recanvi	81,11
Població estacional	0
Població resident a l'estranger	45



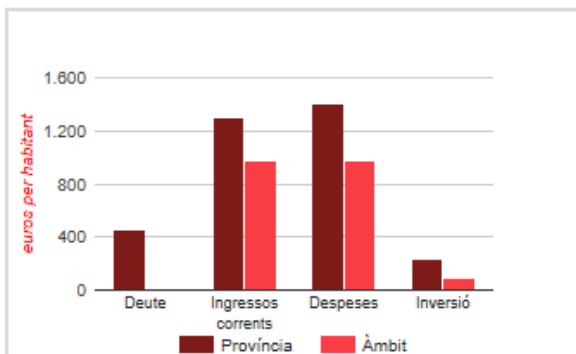
Naixements	14
Índex sintètic de fecunditat	1,76
Defuncions	10
Taxa bruta de mortalitat	8,07

Població estrangera	114
Variació anual	8,57%
Variació 2014-2018	-23,49%
Edat mitjana	38,60
Taxa d'estrangeria	9,20%
5 principals nacionalitats	81
França	27
Marroc	26
Romania	14
Països Baixos	7
Brasil	7

Origen de la població estrangera. 2018



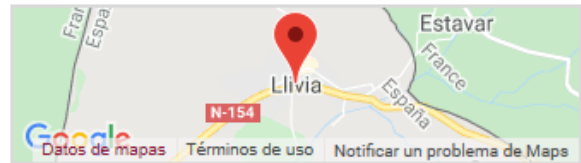
Pressupostos municipals 2018



Ingressos	1.209.833€
Variació anual	5,16%
Ingressos corrents / habitant	976€
Despeses	1.209.833€
Variació anual	5,16%
Inversió / habitant	87€
Despeses / habitant	976€
Deute viu	380€
Variació anual	35,71%
Deute / habitant	0€
Deute / Ingressos corrents	0,03%



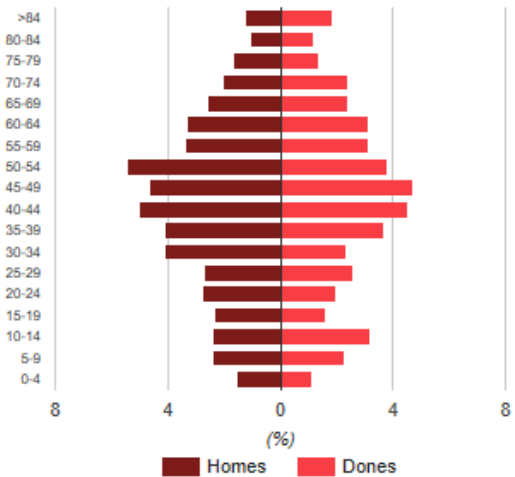
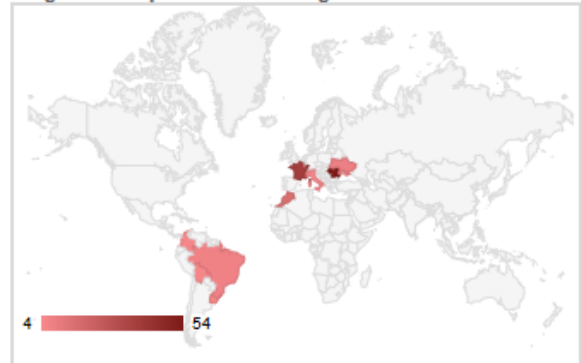
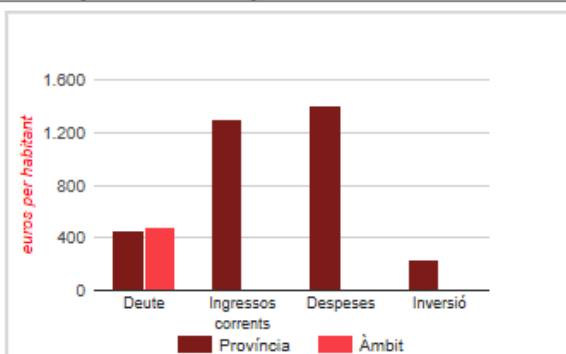
Comarca	Cerdanya
Superfície (km ²)	12,93
Altitud (metres)	1.224,00
Entitats singulars	3
Nuclis o disseminats	6

**Demografia 2019**

Població total	1.417
Variació anual	-0,77%
Variació 2015-2019	-2,68%
Habitants per km ²	110
Homes	748
Dones	669
Percentatge de joves	13,76%
Percentatge d'adults	68,38%
Percentatge pob. gran	17,85%
Índex d'envelliment	129,74
Edat mitjana	44,05
Índex de dependència global	46,23
Índex de recanvi	162,50
Població estacional	0
Població resident a l'estranger	66

Naixements	4
Índex sintètic de fecunditat	0,46
Defuncions	7
Taxa bruta de mortalitat	4,92

Població estrangera	182
Variació anual	-2,15%
Variació 2014-2018	-26,61%
Edat mitjana	38,91
Taxa d'estrangeria	12,84%
5 principals nacionalitats	132
Romania	54
França	38
Moldàvia	16
Marroc	16
Ucraïna	8

Estructura d'edats. 2019**Origen de la població estrangera. 2018****Pressupostos municipals 2018**

Ingressos	0€
Variació anual	-100,00%
Ingressos corrents / habitant	0€
Despeses	0€
Variació anual	-100,00%
Inversió / habitant	0€
Despeses / habitant	0€
Deute viu	691.190€
Variació anual	85,91%
Deute / habitant	484€
Deute / Ingressos corrents	ND



Comarca	Selva
Superfície (km ²)	48,71
Altitud (metres)	5,00
Entitats singulars	8
Nuclis o disseminats	24

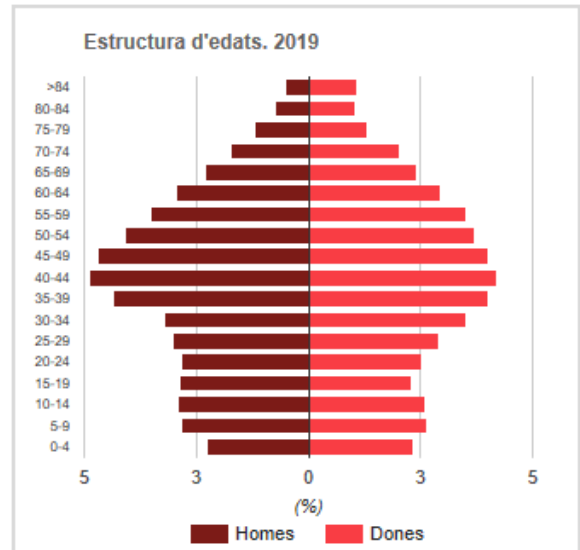


Demografia 2019

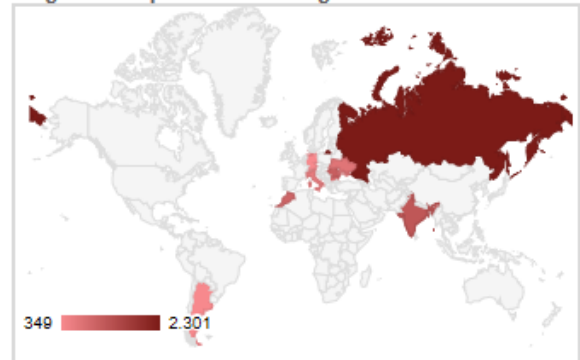
Població total	38.373
Variació anual	2,74%
Variació 2015-2019	2,01%
Habitants per km ²	788
Homes	19.528
Dones	18.845
Percentatge de joves	16,62%
Percentatge d'adults	68,99%
Percentatge pob. gran	14,40%
Índex d'envelliment	86,62
Edat mitjana	40,87
Índex de dependència global	44,96
Índex de recanvi	114,20
Població estacional	53.145
Població resident a l'estranger	1.065

Naixements	301
Índex sintètic de fecunditat	1,20
Defuncions	233
Taxa bruta de mortalitat	6,15

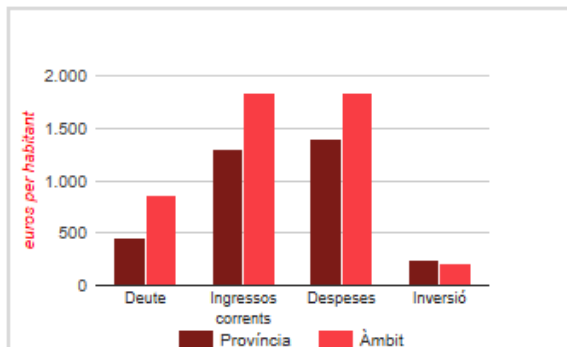
Població estrangera	13.073
Variació anual	3,42%
Variació 2014-2018	-11,58%
Edat mitjana	36,82
Taxa d'estrangeria	34,07%
5 principals nacionalitats	6.361
Rússia	2.301
Índia	1.243
Romania	1.108
Marroc	999
Bulgària	710



Origen de la població estrangera. 2018



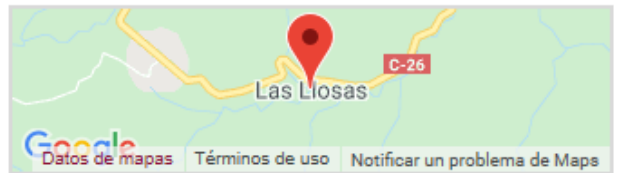
Pressupostos municipals 2018



Ingressos	68.473.217€
Variació anual	4,30%
Ingressos corrents / habitant	1.833€
Despeses	68.473.217€
Variació anual	4,30%
Inversió / habitant	215€
Despeses / habitant	1.833€
Deute viu	31.973.120€
Variació anual	1,21%
Deute / habitant	856€
Deute / Ingressos corrents	46,69%

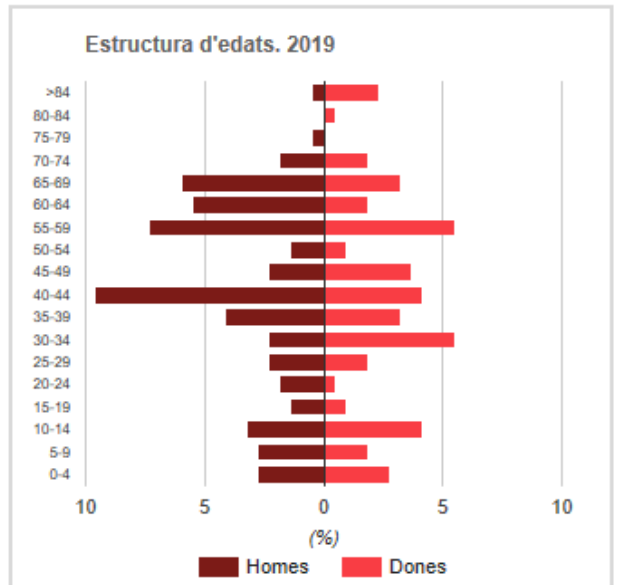


Comarca	Ripollès
Superfície (km ²)	114,02
Altitud (metres)	895,00
Entitats singulars	8
Nuclis o disseminats	8



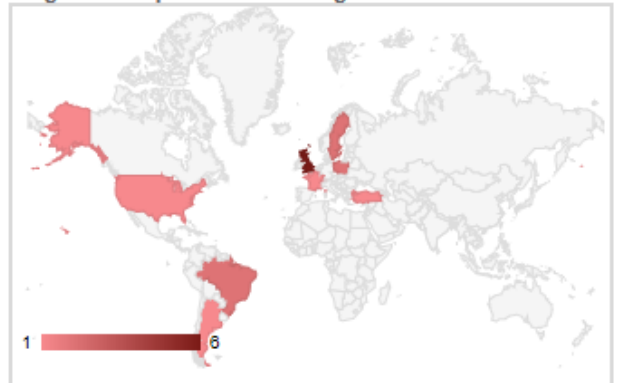
Demografia 2019

Població total	218
Variació anual	-0,46%
Variació 2015-2019	-3,54%
Habitants per km ²	2
Homes	121
Dones	97
Percentatge de joves	17,89%
Percentatge d'adults	65,60%
Percentatge pob. gran	16,51%
Índex d'envelliment	92,31
Edat mitjana	42,66
Índex de dependència global	52,45
Índex de recanvi	320,00
Població estacional	0
Població resident a l'estranger	10
Naixements	2
Índex sintètic de fecunditat	1,59
Defuncions	3
Taxa bruta de mortalitat	13,73

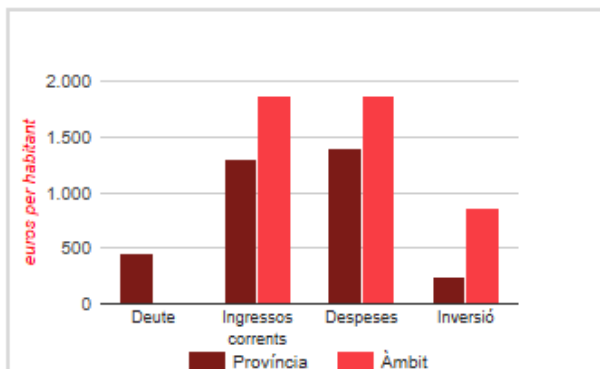


Població estrangera	21
Variació anual	133,33%
Variació 2014-2018	133,33%
Edat mitjana	32,74
Taxa d'estrangeria	9,63%
5 principals nacionalitats	14
Regne Unit	6
Bèlgica	2
Polònia	2
Brasil	2
Suècia	2

Origen de la població estrangera. 2018



Pressupostos municipals 2018



Ingressos	410.158€
Variació anual	33,00%
Ingressos corrents / habitant	1.873€
Despeses	410.158€
Variació anual	33,00%
Inversió / habitant	863€
Despeses / habitant	1.873€
Deute viu	0€
Variació anual	ND
Deute / habitant	0€
Deute / Ingressos corrents	0,00%



Comarca	Alt Empordà
Superfície (km ²)	67,91
Altitud (metres)	370,00
Entitats singulars	8
Nuclis o disseminats	10



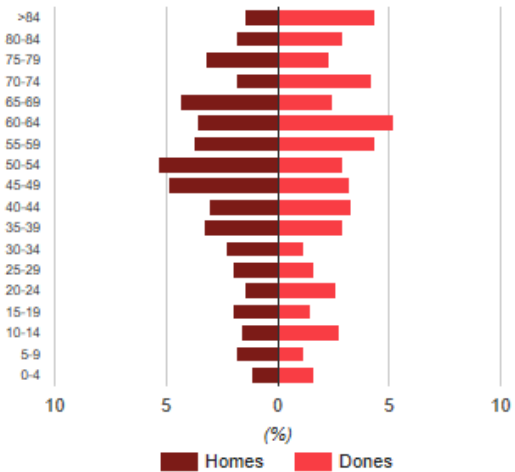
Demografia 2019

Població total	688
Variació anual	1,03%
Variació 2015-2019	-8,87%
Habitants per km ²	10
Homes	340
Dones	348
Percentatge de joves	10,76%
Percentatge d'adults	60,17%
Percentatge pob. gran	29,07%
Índex d'envelliment	270,27
Edat mitjana	50,51
Índex de dependència global	66,18
Índex de recanvi	254,17
Població estacional	0
Població resident a l'estranger	37

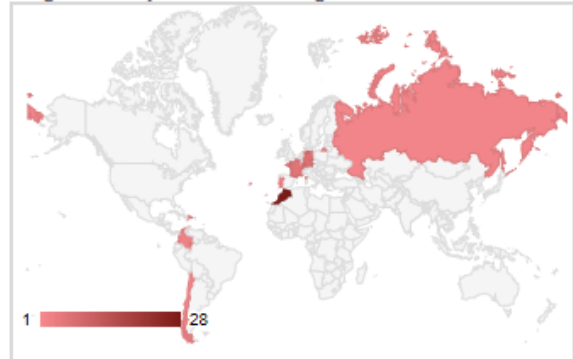
Naixements	2
Índex sintètic de fecunditat	0,63
Defuncions	16
Taxa bruta de mortalitat	23,37

Població estrangera	60
Variació anual	-14,29%
Variació 2014-2018	-44,44%
Edat mitjana	40,17
Taxa d'estrangeria	8,72%
5 principals nacionalitats	48
Marroc	28
Alemanya	7
França	6
Dominicana, República	4
Colòmbia	3

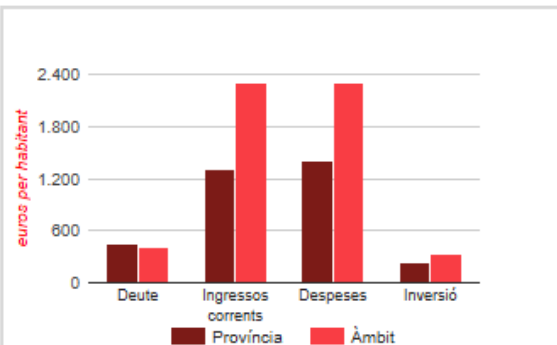
Estructura d'edats. 2019



Origen de la població estrangera. 2018



Pressupostos municipals 2018



Ingressos	1.565.447€
Variació anual	12,80%
Ingressos corrents / habitant	2.299€
Despeses	1.565.447€
Variació anual	12,80%
Inversió / habitant	338€
Despeses / habitant	2.299€
Deute viu	273.020€
Variació anual	-20,78%
Deute / habitant	401€
Deute / Ingressos corrents	17,44%



Diputació de Girona

Síntesi Municipal I
Maçanet de la Selva**Programa**
XIFRA

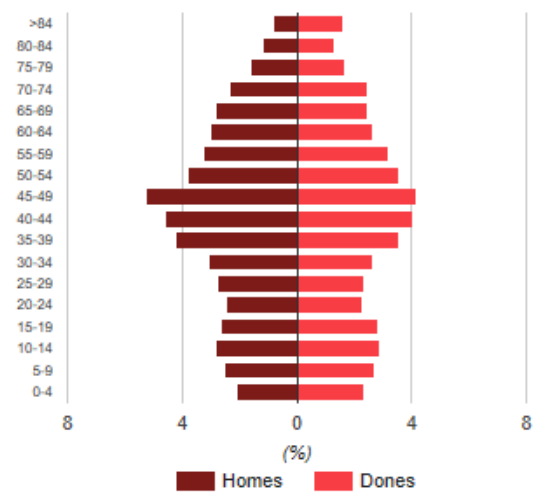
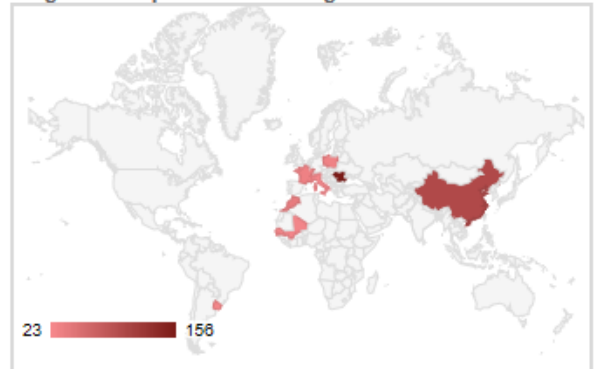
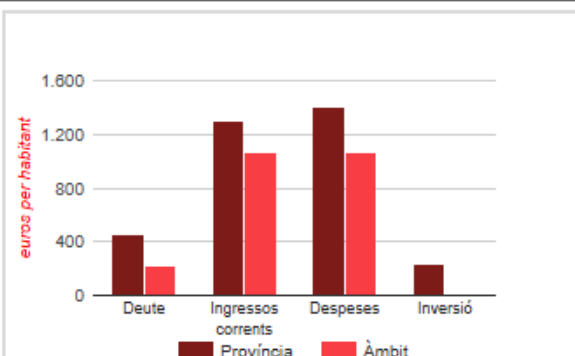
Comarca	Selva
Superfície (km ²)	45,58
Altitud (metres)	100,00
Entitats singulars	16
Nuclis o disseminats	16

**Demografia 2019**

Població total	7.006
Variació anual	1,26%
Variació 2015-2019	1,73%
Habitants per km ²	154
Homes	3.598
Dones	3.408
Percentatge de joves	16,53%
Percentatge d'adults	65,16%
Percentatge pob. gran	18,31%
Índex d'envelliment	110,79
Edat mitjana	42,53
Índex de dependència global	53,47
Índex de recanvi	104,19
Població estacional	7.193
Població resident a l'estranger	76

Naixements	65
Índex sintètic de fecunditat	1,51
Defuncions	49
Taxa bruta de mortalitat	7,04

Població estrangera	769
Variació anual	5,05%
Variació 2014-2018	-10,79%
Edat mitjana	35,29
Taxa d'estrangeria	10,98%
5 principals nacionalitats	417
Romania	156
Xina	100
Gàmbia	89
Marroc	39
França	33

Estructura d'edats. 2019**Origen de la població estrangera. 2018****Pressupostos municipals 2018**

Ingressos	7.423.396€
Variació anual	-3,06%
Ingressos corrents / habitant	1.073€
Despeses	7.423.396€
Variació anual	-3,06%
Inversió / habitant	0€
Despeses / habitant	1.073€
Deute viu	1.537.820€
Variació anual	-28,60%
Deute / habitant	222€
Deute / Ingressos corrents	20,72%



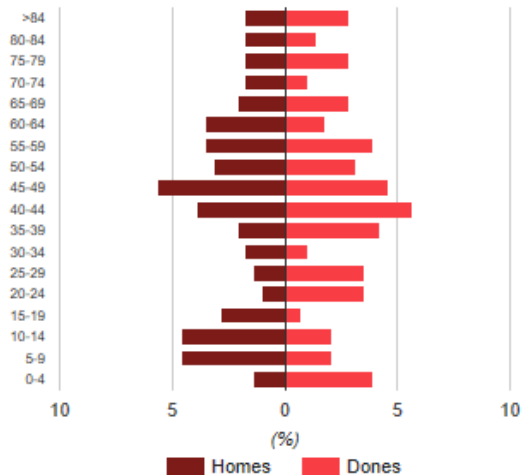
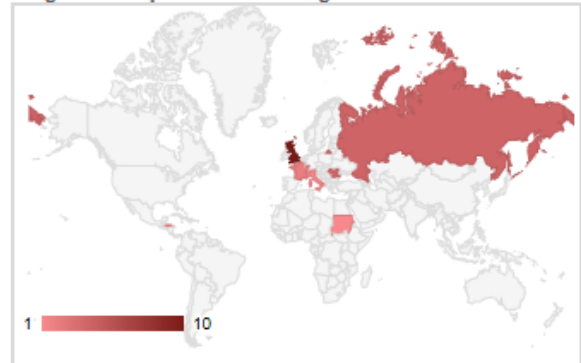
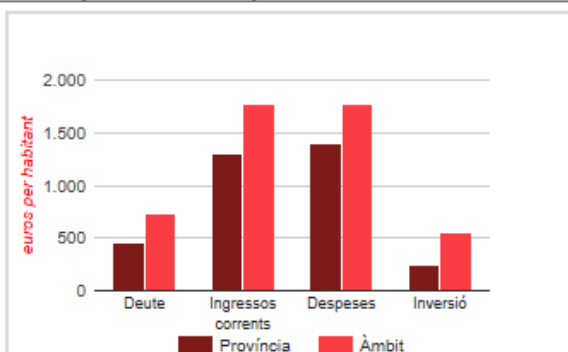
Comarca	Gironès
Superfície (km ²)	13,72
Altitud (metres)	177,00
Entitats singulars	4
Nuclis o disseminats	5

**Demografia 2019**

Població total	283
Variació anual	0,35%
Variació 2015-2019	2,54%
Habitants per km ²	21
Homes	138
Dones	145
Percentatge de joves	19,79%
Percentatge d'adults	60,07%
Percentatge pob. gran	20,14%
Índex d'envelliment	101,79
Edat mitjana	43,34
Índex de dependència global	66,47
Índex de recanvi	150,00
Població estacional	0
Població resident a l'estranger	13

Naixements	1
Índex sintètic de fecunditat	0,51
Defuncions	3
Taxa bruta de mortalitat	10,62

Població estrangera	24
Variació anual	-14,29%
Variació 2014-2018	-22,58%
Edat mitjana	47,50
Taxa d'estrangeria	8,48%
5 principals nacionalitats	22
Regne Unit	10
Romania	4
Rússia	4
Hondures	2
França	2

Estructura d'edats. 2019**Origen de la població estrangera. 2018****Pressupostos municipals 2018**

Ingressos	500.000€
Variació anual	ND
Ingressos corrents / habitant	1.773€
Despeses	500.000€
Variació anual	ND
Inversió / habitant	553€
Despeses / habitant	1.773€
Deute viu	208.500€
Variació anual	-13,42%
Deute / habitant	739€
Deute / Ingressos corrents	41,70%



Comarca	Garrotxa
Superfície (km ²)	17,29
Altitud (metres)	241,00
Entitats singulars	10
Nuclis o disseminats	10

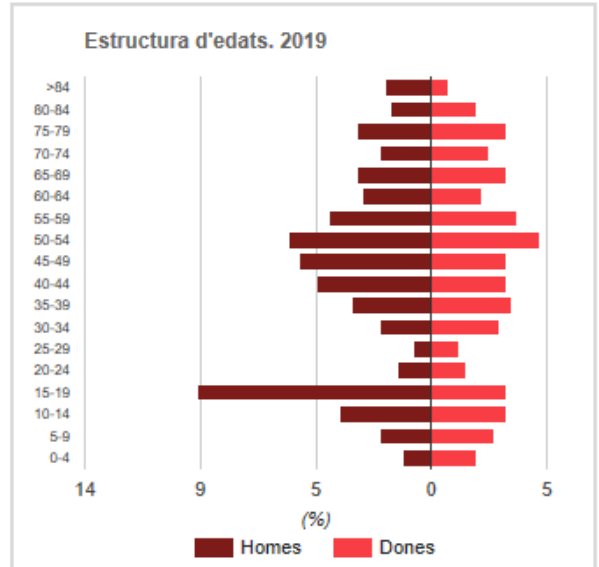


Demografia 2019

Població total	449
Variació anual	8,72%
Variació 2015-2019	0,67%
Habitants per km ²	26
Homes	251
Dones	198
Percentatge de joves	16,48%
Percentatge d'adults	61,92%
Percentatge pob. gran	21,60%
Índex d'envelliment	131,08
Edat mitjana	43,92
Índex de dependència global	61,51
Índex de recanvi	38,89
Població estacional	0
Població resident a l'estranger	5

Naixements	2
Índex sintètic de fecunditat	0,92
Defuncions	4
Taxa bruta de mortalitat	9,28

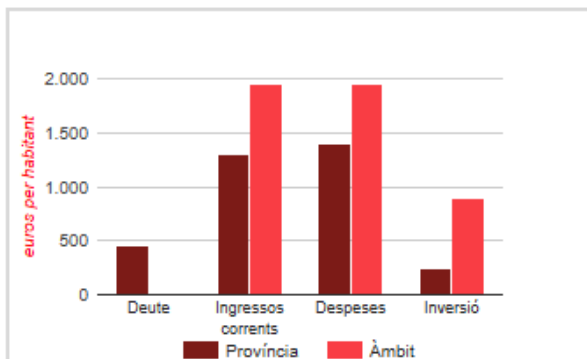
Població estrangera	52
Variació anual	0,00%
Variació 2014-2018	1,96%
Edat mitjana	39,62
Taxa d'estrangeria	11,58%
5 principals nacionalitats	37
França	15
Alemanya	8
Txeca, República	5
Regne Unit	5
Itàlia	4



Origen de la població estrangera. 2018



Pressupostos municipals 2018



Ingressos	806.692€
Variació anual	55,52%
Ingressos corrents / habitant	1.953€
Despeses	806.692€
Variació anual	55,52%
Inversió / habitant	894€
Despeses / habitant	1.953€
Deute viu	410€
Variació anual	ND
Deute / habitant	1€
Deute / Ingressos corrents	0,05%



Comarca	Alt Empordà
Superfície (km ²)	12,55
Altitud (metres)	85,00
Entitats singulars	3
Nuclis o disseminats	5



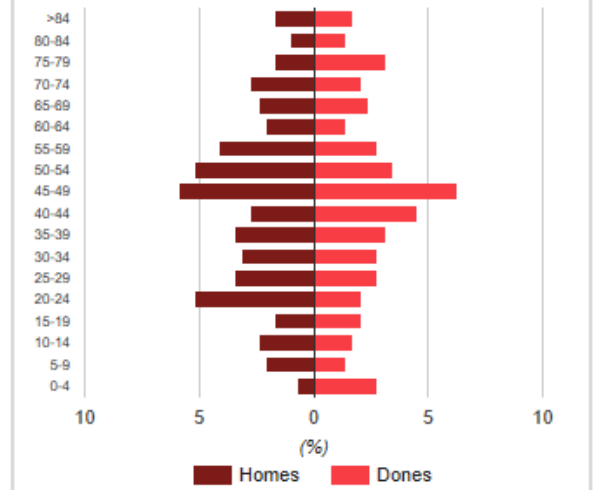
Demografia 2019

Població total	288
Variació anual	5,88%
Variació 2015-2019	-2,04%
Habitants per km ²	23
Homes	150
Dones	138
Percentatge de joves	11,11%
Percentatge d'adults	68,40%
Percentatge pob. gran	20,49%
Índex d'envelliment	184,38
Edat mitjana	44,58
Índex de dependència global	46,19
Índex de recanvi	90,91
Població estacional	0
Població resident a l'estranger	2

Naixements	1
Índex sintètic de fecunditat	0,55
Defuncions	4
Taxa bruta de mortalitat	14,29

Població estrangera	43
Variació anual	-12,24%
Variació 2014-2018	-14,00%
Edat mitjana	38,43
Taxa d'estrangeria	14,93%
5 principals nacionalitats	38
Gàmbia	15
França	12
Bèlgica	4
Romania	4
Hondures	3

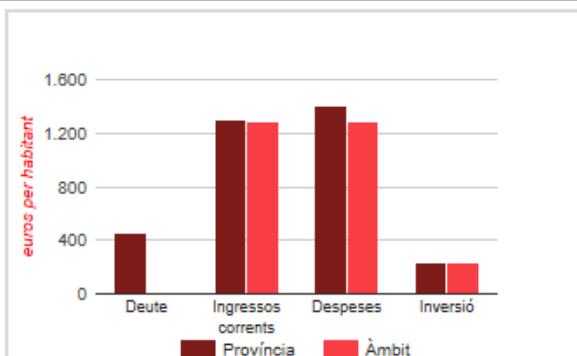
Estructura d'edats. 2019



Origen de la població estrangera. 2018



Pressupostos municipals 2018



Ingressos	348.959€
Variació anual	-9,85%
Ingressos corrents / habitant	1.283€
Despeses	348.959€
Variació anual	-9,85%
Inversió / habitant	239€
Despeses / habitant	1.283€
Deute viu	0€
Variació anual	ND
Deute / habitant	0€
Deute / Ingressos corrents	0,00%



Diputació de Girona

Síntesi Municipal I
Massanes**Programa**
XIFRA

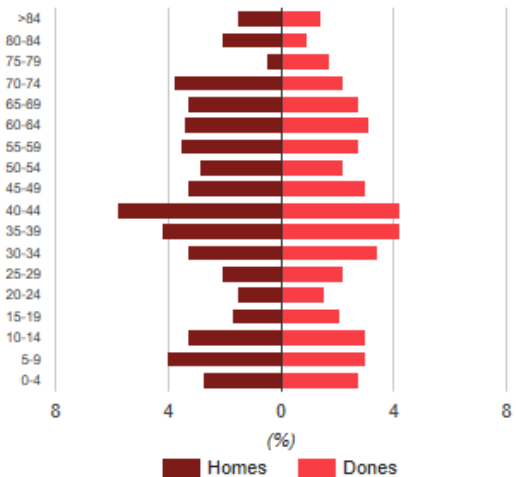
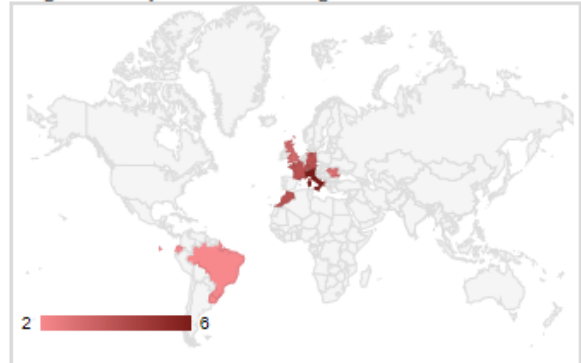
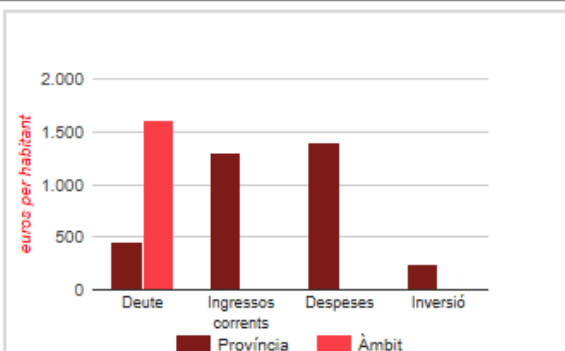
Comarca	Selva
Superfície (km ²)	26,07
Altitud (metres)	164,00
Entitats singulars	7
Nuclis o disseminats	10

**Demografia 2019**

Població total	761
Variació anual	4,25%
Variació 2015-2019	5,40%
Habitants per km ²	29
Homes	405
Dones	356
Percentatge de joves	19,97%
Percentatge d'adults	59,66%
Percentatge pob. gran	20,37%
Índex d'envelliment	101,97
Edat mitjana	42,43
Índex de dependència global	67,62
Índex de recanvi	172,41
Població estacional	0
Població resident a l'estranger	15

Naixements	5
Índex sintètic de fecunditat	1,20
Defuncions	5
Taxa bruta de mortalitat	6,71

Població estrangera	40
Variació anual	5,26%
Variació 2014-2018	11,11%
Edat mitjana	39,25
Taxa d'estrangeria	5,26%
5 principals nacionalitats	22
Itàlia	6
Alemanya	4
França	4
Marroc	4
Albània	4

Estructura d'edats. 2019**Origen de la població estrangera. 2018****Pressupostos municipals 2018**

Ingressos	0€
Variació anual	-100,00%
Ingressos corrents / habitant	0€
Despeses	0€
Variació anual	-100,00%
Inversió / habitant	0€
Despeses / habitant	0€
Deute viu	1.169.100€
Variació anual	-5,87%
Deute / habitant	1.602€
Deute / Ingressos corrents	ND

Font: XIFRA - Diputació de Girona. Elaboració pròpia a partir de les dades de l'IDESCAT, INE i Ministerio de Economía y Hacienda



Comarca	Cerdanya
Superfície (km ²)	37,34
Altitud (metres)	1.539,00
Entitats singulars	2
Nuclis o disseminats	3



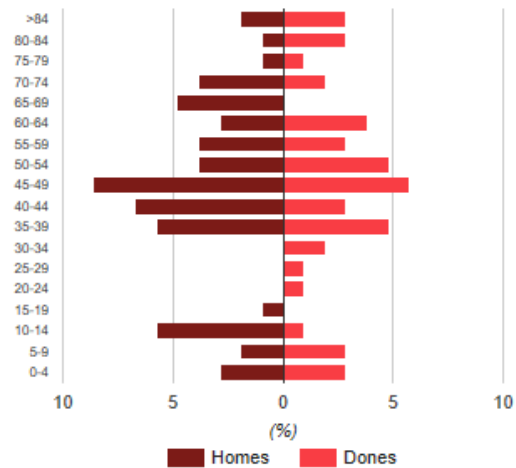
Demografia 2019

Població total	104
Variació anual	6,12%
Variació 2015-2019	4,00%
Habitants per km ²	3
Homes	58
Dones	46
Percentatge de joves	18,27%
Percentatge d'adults	60,58%
Percentatge pob. gran	21,15%
Índex d'envelliment	115,79
Edat mitjana	46,56
Índex de dependència global	65,08
Índex de recanvi	700,00
Població estacional	0
Població resident a l'estranger	3

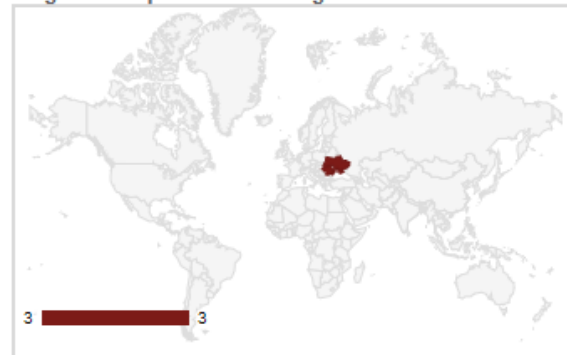
Naixements	0
Índex sintètic de fecunditat	0,00
Defuncions	2
Taxa bruta de mortalitat	19,80

Població estrangera	6
Variació anual	50,00%
Variació 2014-2018	200,00%
Edat mitjana	47,50
Taxa d'estrangeria	5,77%
2 principals nacionalitats	6
Ucraïna	3
Romania	3

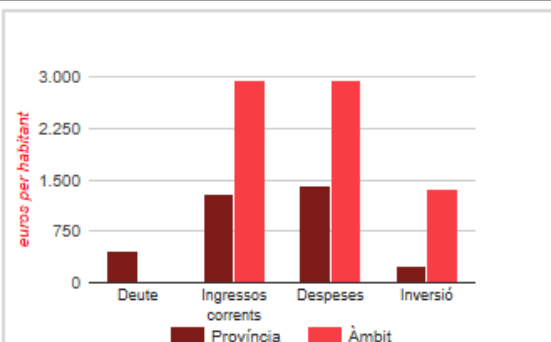
Estructura d'edats. 2019



Origen de la població estrangera. 2018



Pressupostos municipals 2018



Ingressos	289.106€
Variació anual	26,22%
Ingressos corrents / habitant	2.950€
Despeses	289.106€
Variació anual	26,22%
Inversió / habitant	1.371€
Despeses / habitant	2.950€
Deute viu	0€
Variació anual	ND
Deute / habitant	0€
Deute / Ingressos corrents	0,00%



Comarca	Garrotxa
Superfície (km ²)	26,29
Altitud (metres)	286,00
Entitats singulars	5
Nuclis o disseminats	5



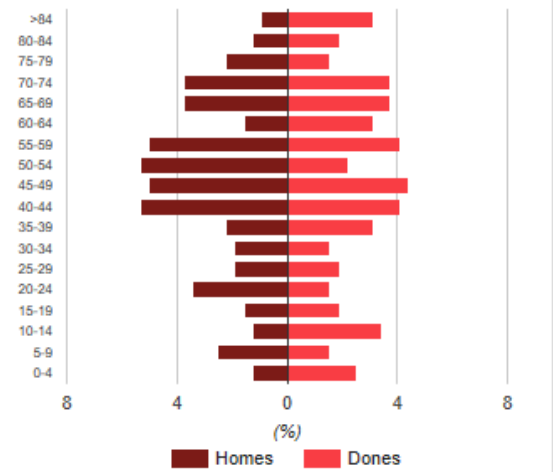
Demografia 2019

Població total	318
Variació anual	1,92%
Variació 2015-2019	-3,64%
Habitants per km ²	12
Homes	160
Dones	158
Percentatge de joves	12,89%
Percentatge d'adults	61,01%
Percentatge pob. gran	26,10%
Índex d'envelliment	202,44
Edat mitjana	47,30
Índex de dependència global	63,92
Índex de recanvi	136,36
Població estacional	0
Població resident a l'estranger	9

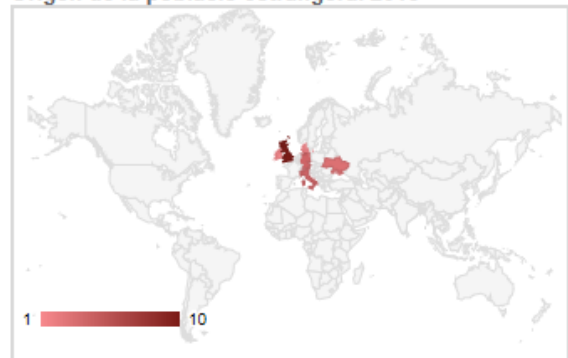
Naixements	0
Índex sintètic de fecunditat	0,00
Defuncions	4
Taxa bruta de mortalitat	12,70

Població estrangera	23
Variació anual	0,00%
Variació 2014-2018	15,00%
Edat mitjana	56,85
Taxa d'estrangeria	7,23%
5 principals nacionalitats	22
Regne Unit	10
Alemanya	4
Itàlia	4
Ucraïna	3
Dinamarca	1

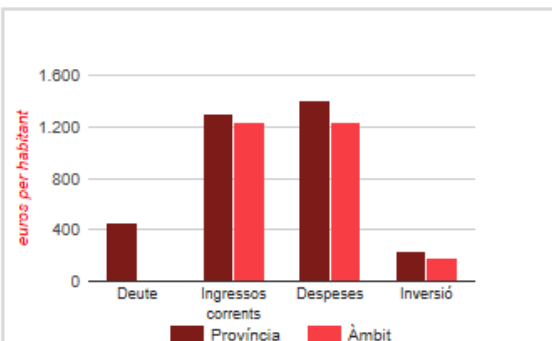
Estructura d'edats. 2019



Origen de la població estrangera. 2018



Pressupostos municipals 2018



Ingressos	385.385€
Variació anual	8,32%
Ingressos corrents / habitant	1.235€
Despeses	385.385€
Variació anual	8,32%
Inversió / habitant	179€
Despeses / habitant	1.235€
Deute viu	0€
Variació anual	ND
Deute / habitant	0€
Deute / Ingressos corrents	0,00%



Comarca	Alt Empordà
Superfície (km ²)	6,04
Altitud (metres)	59,00
Entitats singulars	3
Nuclis o disseminats	4

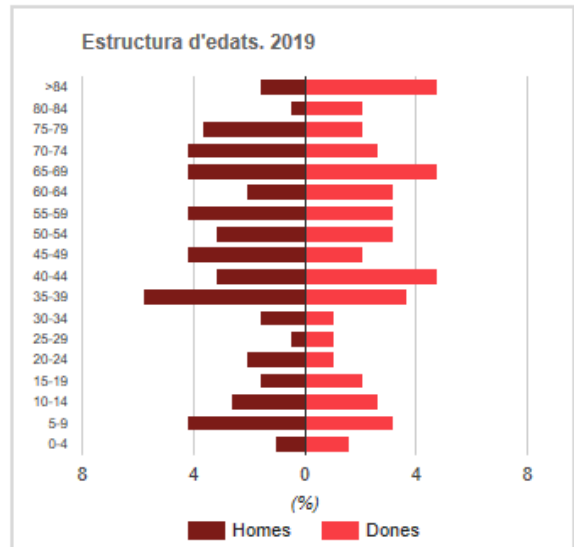


Demografia 2019

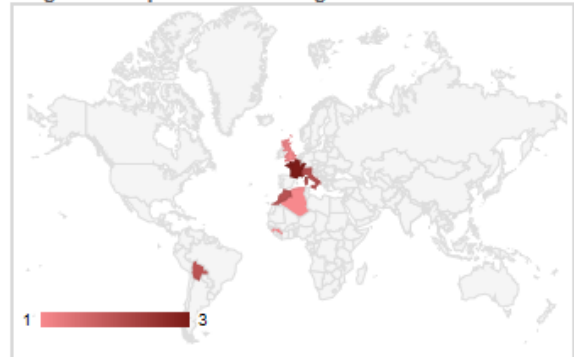
Població total	189
Variació anual	-0,53%
Variació 2015-2019	5,00%
Habitants per km ²	31
Homes	96
Dones	93
Percentatge de joves	15,87%
Percentatge d'adults	53,44%
Percentatge pob. gran	30,69%
Índex d'envelliment	193,33
Edat mitjana	48,27
Índex de dependència global	87,13
Índex de recanvi	142,86
Població estacional	0
Població resident a l'estranger	5

Naixements	0
Índex sintètic de fecunditat	0,00
Defuncions	3
Taxa bruta de mortalitat	15,83

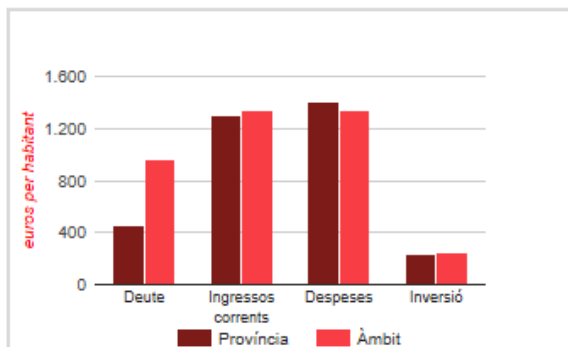
Població estrangera	15
Variació anual	87,50%
Variació 2014-2018	-6,25%
Edat mitjana	48,50
Taxa d'estrangeria	7,94%
5 principals nacionalitats	11
França	3
Bèlgica	2
Bolívia	2
Itàlia	2
Marroc	2



Origen de la població estrangera. 2018



Pressupostos municipals 2018



Ingressos	253.450€
Variació anual	10,78%
Ingressos corrents / habitant	1.334€
Despeses	253.450€
Variació anual	10,78%
Inversió / habitant	253€
Despeses / habitant	1.334€
Deute viu	182.780€
Variació anual	-17,04%
Deute / habitant	962€
Deute / Ingressos corrents	72,12%



Comarca	Ripollès
Superfície (km ²)	43,09
Altitud (metres)	1.182,00
Entitats singulars	9
Nuclis o disseminats	10



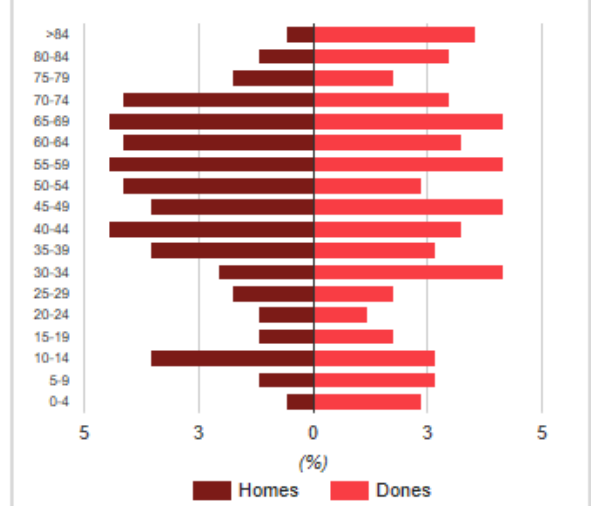
Demografia 2019

Població total	337
Variació anual	2,74%
Variació 2015-2019	2,12%
Habitants per km ²	8
Homes	162
Dones	175
Percentatge de joves	13,65%
Percentatge d'adults	58,75%
Percentatge pob. gran	27,60%
Índex d'envelliment	202,17
Edat mitjana	48,39
Índex de dependència global	70,20
Índex de recanvi	250,00
Població estacional	0
Població resident a l'estranger	13

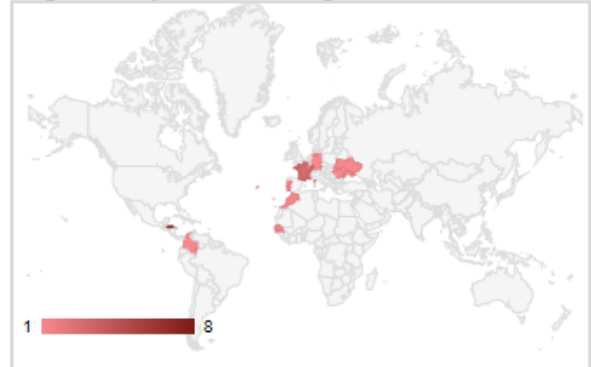
Naixements	0
Índex sintètic de fecunditat	0,00
Defuncions	2
Taxa bruta de mortalitat	6,02

Població estrangera	19
Variació anual	11,76%
Variació 2014-2018	11,76%
Edat mitjana	46,45
Taxa d'estrangeria	5,64%
5 principals nacionalitats	14
Hondures	8
França	3
Ucraïna	1
Marroc	1
Senegal	1

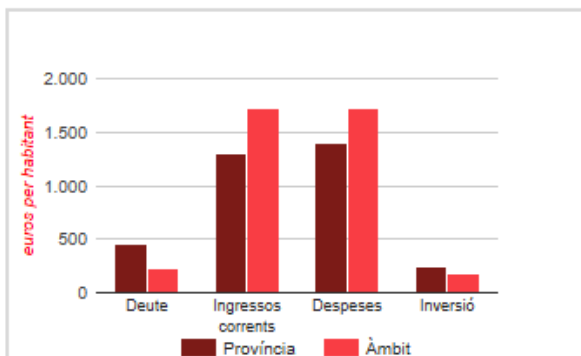
Estructura d'edats. 2019



Origen de la població estrangera. 2018



Pressupostos municipals 2018



Ingressos	563.900€
Variació anual	6,02%
Ingressos corrents / habitant	1.719€
Despeses	563.900€
Variació anual	6,02%
Inversió / habitant	184€
Despeses / habitant	1.719€
Deute viu	74.670€
Variació anual	-22,82%
Deute / habitant	228€
Deute / Ingressos corrents	13,24%



Comarca	Garrotxa
Superfície (km ²)	93,70
Altitud (metres)	276,00
Entitats singulars	14
Nuclis o disseminats	18



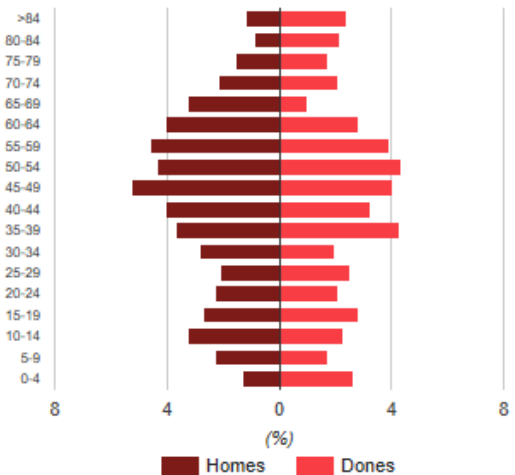
Demografia 2019

Població total	916
Variació anual	1,89%
Variació 2015-2019	-3,48%
Habitants per km ²	10
Homes	475
Dones	441
Percentatge de joves	15,28%
Percentatge d'adults	66,27%
Percentatge pob. gran	18,45%
Índex d'envelliment	120,71
Edat mitjana	44,42
Índex de dependència global	50,91
Índex de recanvi	123,53
Població estacional	0
Població resident a l'estranger	9

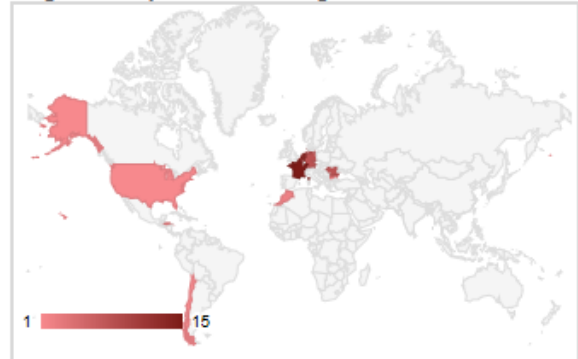
Naixements	11
Índex sintètic de fecunditat	2,12
Defuncions	11
Taxa bruta de mortalitat	12,12

Població estrangera	67
Variació anual	3,08%
Variació 2014-2018	-14,10%
Edat mitjana	47,91
Taxa d'estrangeria	7,31%
5 principals nacionalitats	48
França	15
Països Baixos	13
Alemanya	8
Romania	8
Hondures	4

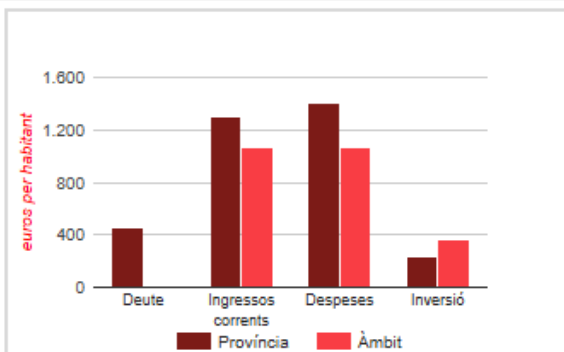
Estructura d'edats. 2019



Origen de la població estrangera. 2018



Pressupostos municipals 2018



Ingressos	956.518€
Variació anual	14,30%
Ingressos corrents / habitant	1.064€
Despeses	956.518€
Variació anual	14,30%
Inversió / habitant	363€
Despeses / habitant	1.064€
Deute viu	0€
Variació anual	ND
Deute / habitant	0€
Deute / Ingressos corrents	0,00%



Comarca	Baix Empordà
Superfície (km ²)	12,31
Altitud (metres)	88,00
Entitats singulars	5
Nuclis o disseminats	6

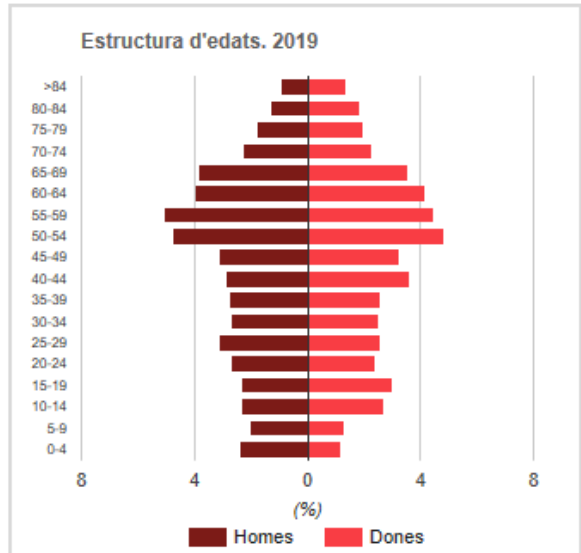


Demografia 2019

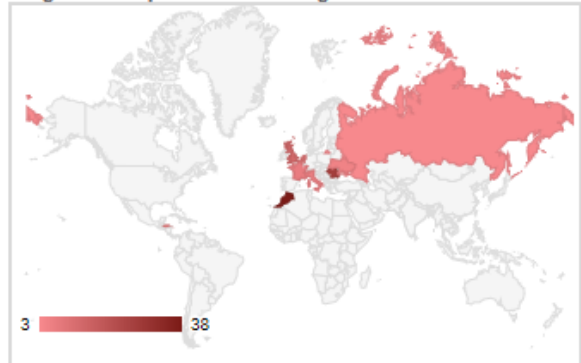
Població total	1.679
Variació anual	-0,71%
Variació 2015-2019	-1,81%
Habitants per km ²	136
Homes	846
Dones	833
Percentatge de joves	13,40%
Percentatge d'adults	65,40%
Percentatge pob. gran	21,20%
Índex d'envelliment	158,22
Edat mitjana	45,65
Índex de dependència global	52,91
Índex de recanvi	152,22
Població estacional	0
Població resident a l'estranger	51

Naixements	7
Índex sintètic de fecunditat	0,76
Defuncions	19
Taxa bruta de mortalitat	11,28

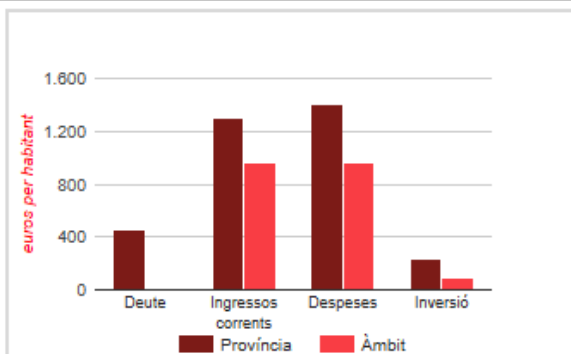
Població estrangera	143
Variació anual	10,85%
Variació 2014-2018	-2,05%
Edat mitjana	38,01
Taxa d'estrangeria	8,52%
5 principals nacionalitats	98
Marroc	38
Romania	27
Regne Unit	13
Països Baixos	10
Hondures	10



Origen de la població estrangera. 2018



Pressupostos municipals 2018



Ingressos	1.634.986€
Variació anual	6,19%
Ingressos corrents / habitant	967€
Despeses	1.634.986€
Variació anual	6,19%
Inversió / habitant	89€
Despeses / habitant	967€
Deute viu	930€
Variació anual	ND
Deute / habitant	1€
Deute / Ingressos corrents	0,06%



Diputació de Girona

Síntesi Municipal I
Navata**Programa**
XIFRA

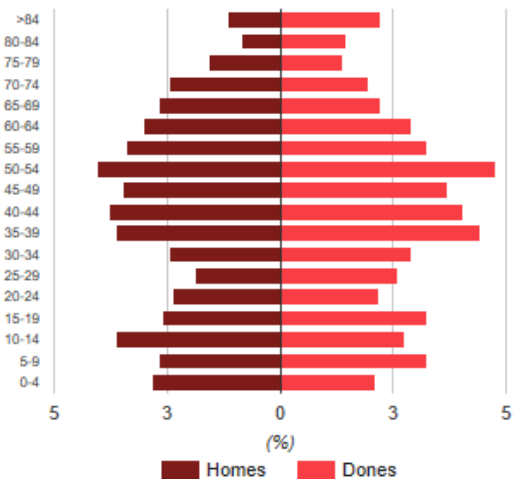
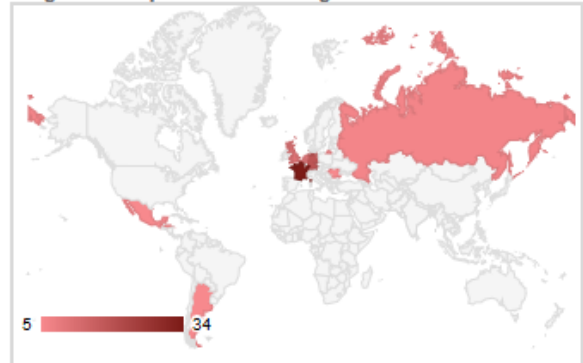
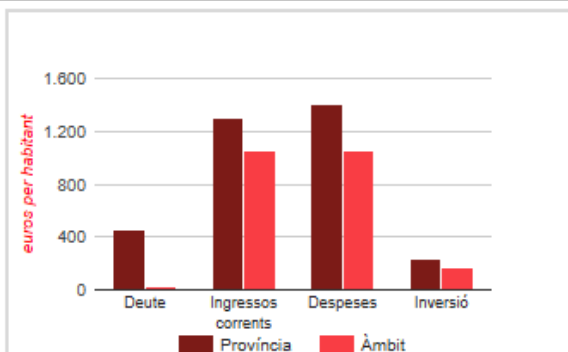
Comarca	Alt Empordà
Superfície (km ²)	18,48
Altitud (metres)	145,00
Entitats singulars	3
Nuclis o disseminats	5

**Demografia 2019**

Població total	1.381
Variació anual	5,18%
Variació 2015-2019	4,38%
Habitants per km ²	75
Homes	671
Dones	710
Percentatge de joves	18,46%
Percentatge d'adults	63,50%
Percentatge pob. gran	18,03%
Índex d'envelliment	97,65
Edat mitjana	42,12
Índex de dependència global	57,47
Índex de recanvi	101,23
Població estacional	0
Població resident a l'estranger	18

Naixements	8
Índex sintètic de fecunditat	0,96
Defuncions	10
Taxa bruta de mortalitat	7,42

Població estrangera	147
Variació anual	-11,45%
Variació 2014-2018	-25,00%
Edat mitjana	47,91
Taxa d'estrangeria	10,64%
5 principals nacionalitats	79
França	34
Alemanya	19
Regne Unit	11
Països Baixos	9
Bèlgica	6

Estructura d'edats. 2019**Origen de la població estrangera. 2018****Pressupostos municipals 2018**

Ingressos	1.385.845€
Variació anual	-11,98%
Ingressos corrents / habitant	1.055€
Despeses	1.385.845€
Variació anual	-11,98%
Inversió / habitant	167€
Despeses / habitant	1.055€
Deute viu	37.030€
Variació anual	-31,75%
Deute / habitant	28€
Deute / Ingressos corrents	2,67%

Font: XIFRA - Diputació de Girona. Elaboració pròpia a partir de les dades de l'IDESCAT, INE i Ministerio de Economía y Hacienda



Comarca	Ripollès
Superfície (km ²)	45,22
Altitud (metres)	951,00
Entitats singulars	8
Nuclis o disseminats	9



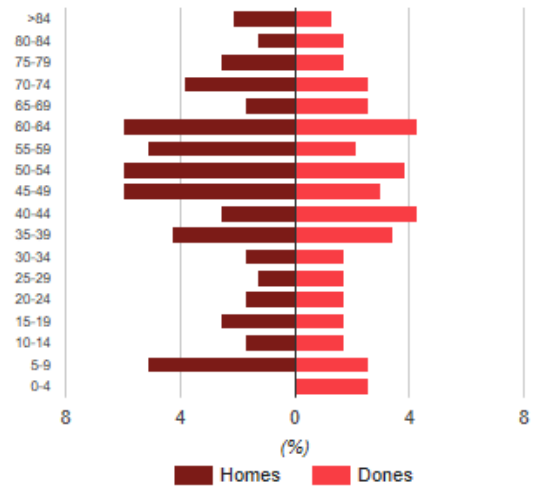
Demografia 2019

Població total	234
Variació anual	3,54%
Variació 2015-2019	0,86%
Habitants per km ²	5
Homes	130
Dones	104
Percentatge de joves	14,53%
Percentatge d'adults	64,10%
Percentatge pob. gran	21,37%
Índex d'envelliment	147,06
Edat mitjana	46,71
Índex de dependència global	56,00
Índex de recanvi	240,00
Població estacional	0
Població resident a l'estranger	8

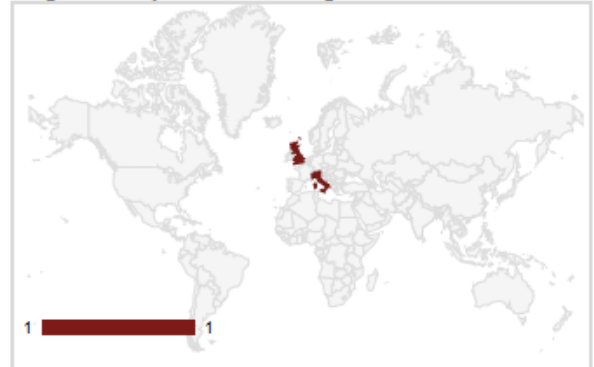
Naixements	1
Índex sintètic de fecunditat	0,88
Defuncions	3
Taxa bruta de mortalitat	13,04

Població estrangera	2
Variació anual	0,00%
Variació 2014-2018	0,00%
Edat mitjana	60,00
Taxa d'estrangeria	0,85%
2 principals nacionalitats	2
Regne Unit	1
Itàlia	1

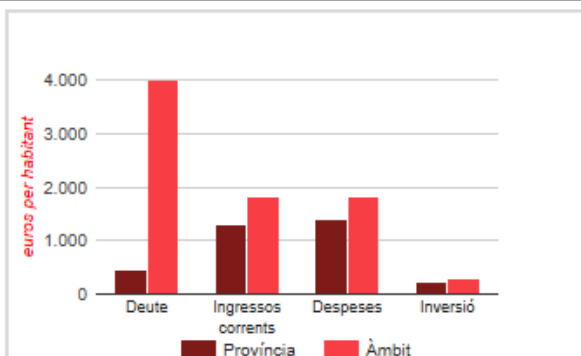
Estructura d'edats. 2019



Origen de la població estrangera. 2018



Pressupostos municipals 2018



Ingressos	409.100€
Variació anual	9,68%
Ingressos corrents / habitant	1.810€
Despeses	409.100€
Variació anual	9,68%
Inversió / habitant	293€
Despeses / habitant	1.810€
Deute viu	903.920€
Variació anual	-4,39%
Deute / habitant	4.000€
Deute / Ingressos corrents	220,95%

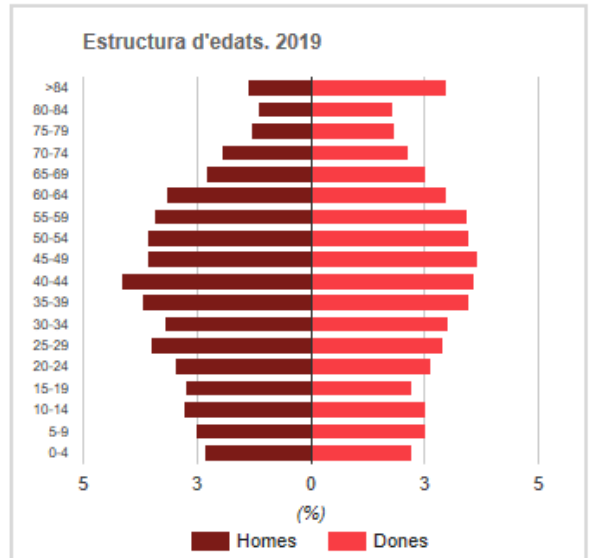


Comarca	Garrotxa
Superfície (km ²)	29,03
Altitud (metres)	443,00
Entitats singulars	3
Nuclis o disseminats	5



Demografia 2019

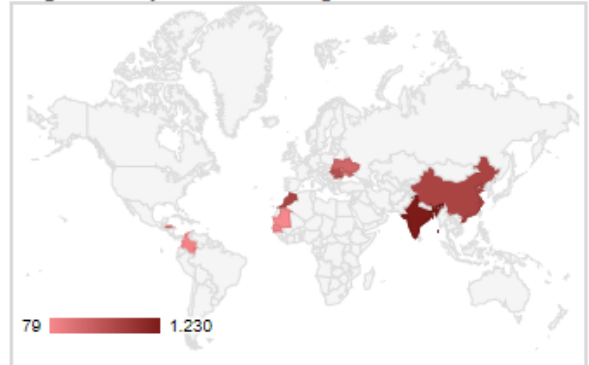
Població total	35.228
Variació anual	2,15%
Variació 2015-2019	3,78%
Habitants per km ²	1.214
Homes	17.569
Dones	17.659
Percentatge de joves	15,93%
Percentatge d'adults	64,63%
Percentatge pob. gran	19,44%
Índex d'envelliment	122,01
Edat mitjana	43,14
Índex de dependència global	54,72
Índex de recanvi	123,37
Població estacional	33.263
Població resident a l'estranger	1.251



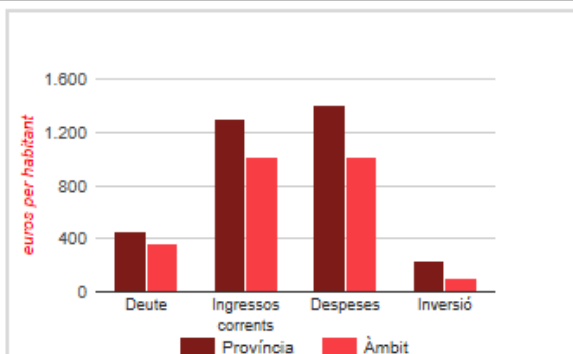
Naixements	312
Índex sintètic de fecunditat	1,47
Defuncions	388
Taxa bruta de mortalitat	11,13

Població estrangera	6.337
Variació anual	2,79%
Variació 2014-2018	1,44%
Edat mitjana	32,91
Taxa d'estrangeria	17,99%
5 principals nacionalitats	4.078
Índia	1.230
Xina	802
Marroc	799
Romania	698
Gàmbia	549

Orígen de la població estrangera. 2018



Pressupostos municipals 2018



Ingressos	34.891.326€
Variació anual	6,70%
Ingressos corrents / habitant	1.012€
Despeses	34.891.326€
Variació anual	6,70%
Inversió / habitant	104€
Despeses / habitant	1.012€
Deute viu	12.400.430€
Variació anual	-45,30%
Deute / habitant	360€
Deute / Ingressos corrents	35,54%



Comarca	Alt Empordà
Superfície (km ²)	8,55
Altitud (metres)	98,00
Entitats singulars	2
Nuclis o disseminats	4

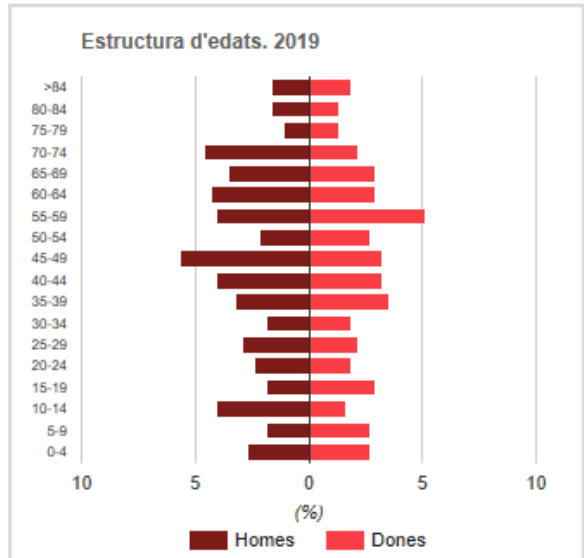


Demografia 2019

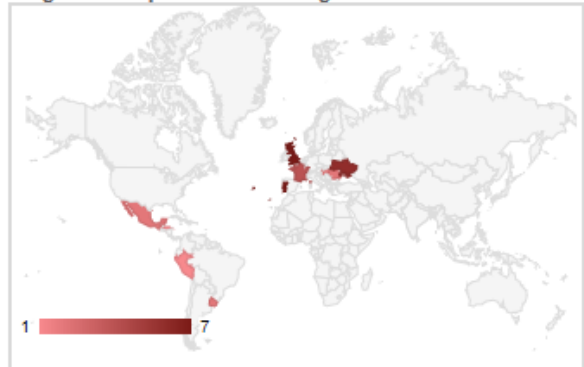
Població total	371
Variació anual	-2,88%
Variació 2015-2019	-4,63%
Habitants per km ²	43
Homes	199
Dones	172
Percentatge de joves	16,71%
Percentatge d'adults	61,19%
Percentatge pob. gran	22,10%
Índex d'envelliment	132,26
Edat mitjana	44,58
Índex de dependència global	63,44
Índex de recanvi	150,00
Població estacional	0
Població resident a l'estranger	12

Naixements	3
Índex sintètic de fecunditat	1,35
Defuncions	1
Taxa bruta de mortalitat	2,66

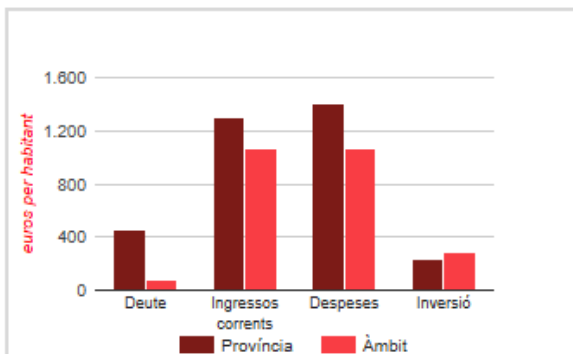
Població estrangera	36
Variació anual	33,33%
Variació 2014-2018	-18,18%
Edat mitjana	40,49
Taxa d'estrangeria	9,70%
5 principals nacionalitats	26
Portugal	7
Regne Unit	7
Ucraïna	6
França	4
Mèxic	2



Origen de la població estrangera. 2018



Pressupostos municipals 2018



Ingressos	406.421€
Variació anual	31,11%
Ingressos corrents / habitant	1.064€
Despeses	406.421€
Variació anual	31,11%
Inversió / habitant	280€
Despeses / habitant	1.064€
Deute viu	27.510€
Variació anual	-25,00%
Deute / habitant	72€
Deute / Ingressos corrents	6,77%



Diputació de Girona

Síntesi Municipal I

Osor

**Programa
XIFRA**

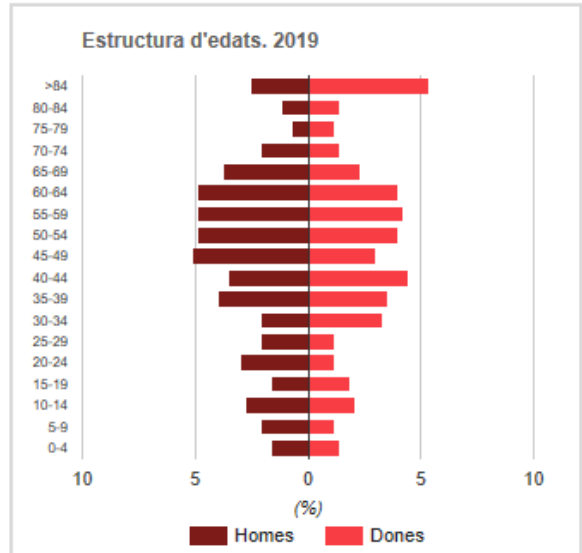
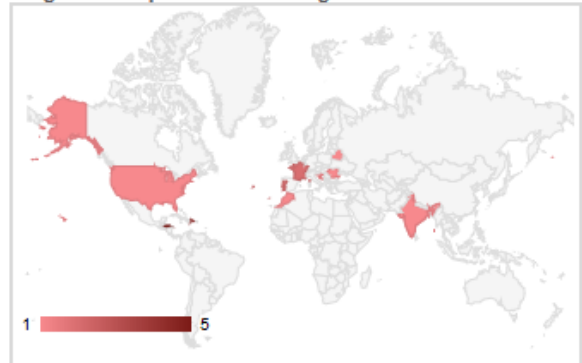
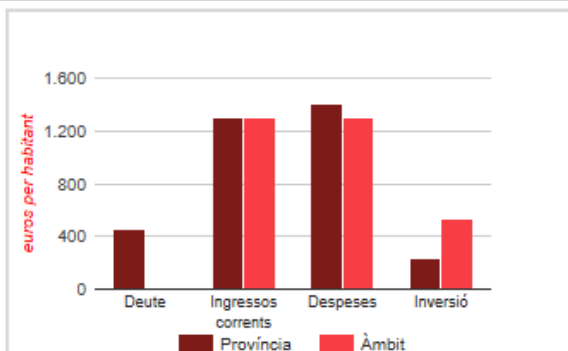
Comarca	Selva
Superfície (km ²)	52,07
Altitud (metres)	340,00
Entitats singulars	4
Nuclis o disseminats	6

**Demografia 2019**

Població total	428
Variació anual	2,88%
Variació 2015-2019	1,66%
Habitants per km ²	8
Homes	227
Dones	201
Percentatge de joves	12,15%
Percentatge d'adults	65,89%
Percentatge pob. gran	21,96%
Índex d'envelliment	180,77
Edat mitjana	48,01
Índex de dependència global	51,77
Índex de recanvi	253,33
Població estacional	0
Població resident a l'estranger	24

Naixements	3
Índex sintètic de fecunditat	1,40
Defuncions	4
Taxa bruta de mortalitat	9,48

Població estrangera	20
Variació anual	-20,00%
Variació 2014-2018	-23,08%
Edat mitjana	34,75
Taxa d'estrangeria	4,67%
5 principals nacionalitats	14
Hondures	5
Dominicana, República	4
França	2
Portugal	2
Estats Units d'Amèrica	1

**Origen de la població estrangera. 2018****Pressupostos municipals 2018**

Ingressos	540.174€
Variació anual	-3,70%
Ingressos corrents / habitant	1.298€
Despeses	540.174€
Variació anual	-3,70%
Inversió / habitant	536€
Despeses / habitant	1.298€
Deute viu	0€
Variació anual	ND
Deute / habitant	0€
Deute / Ingressos corrents	0,00%



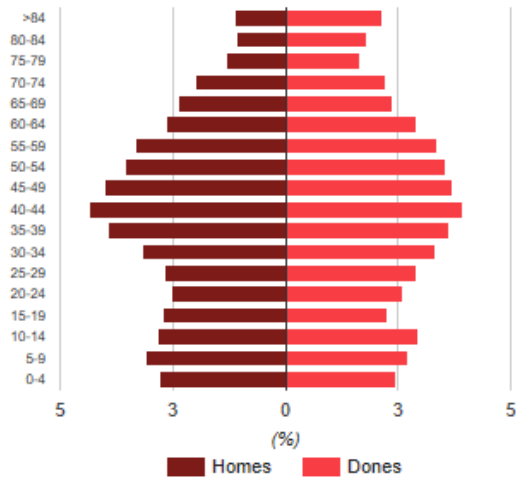
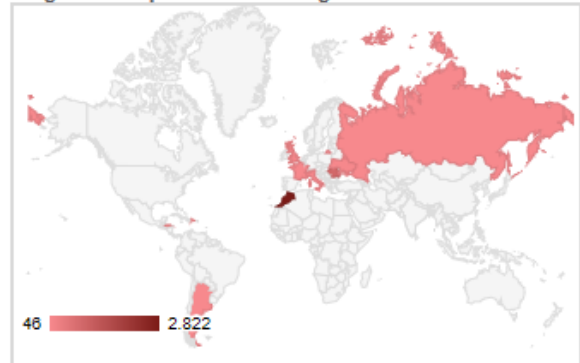
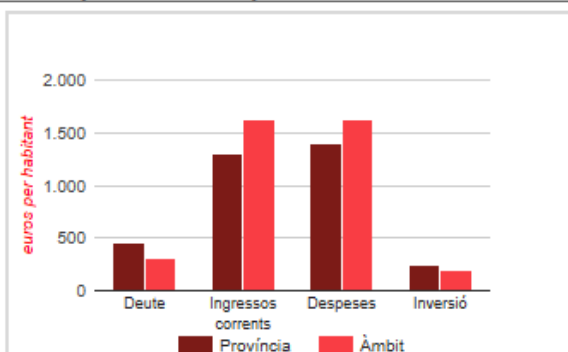
Comarca	Baix Empordà
Superfície (km ²)	26,88
Altitud (metres)	64,00
Entitats singulars	9
Nuclis o disseminats	18

**Demografia 2019**

Població total	22.974
Variació anual	0,50%
Variació 2015-2019	1,06%
Habitants per km ²	855
Homes	11.377
Dones	11.597
Percentatge de joves	17,94%
Percentatge d'adults	64,01%
Percentatge pob. gran	18,05%
Índex d'envelliment	100,61
Edat mitjana	41,90
Índex de dependència global	56,23
Índex de recanvi	111,47
Població estacional	27.304
Població resident a l'estranger	1.074

Naixements	207
Índex sintètic de fecunditat	1,42
Defuncions	201
Taxa bruta de mortalitat	8,77

Població estrangera	5.070
Variació anual	3,28%
Variació 2014-2018	-5,38%
Edat mitjana	33,68
Taxa d'estrangeria	22,07%
5 principals nacionalitats	4.127
Marroc	2.822
Romania	890
Hondures	257
Regne Unit	86
Ucraïna	72

Estructura d'edats. 2019**Origen de la població estrangera. 2018****Pressupostos municipals 2018**

Ingressos	37.060.651€
Variació anual	0,29%
Ingressos corrents / habitant	1.621€
Despeses	37.060.651€
Variació anual	0,29%
Inversió / habitant	196€
Despeses / habitant	1.621€
Deute viu	6.957.140€
Variació anual	-49,16%
Deute / habitant	304€
Deute / Ingressos corrents	18,77%



Comarca	Baix Empordà
Superfície (km ²)	13,98
Altitud (metres)	12,00
Entitats singulars	7
Nuclis o disseminats	9

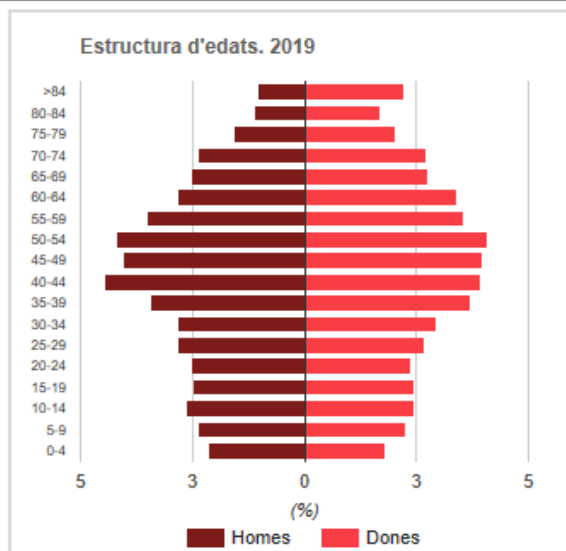


Demografia 2019

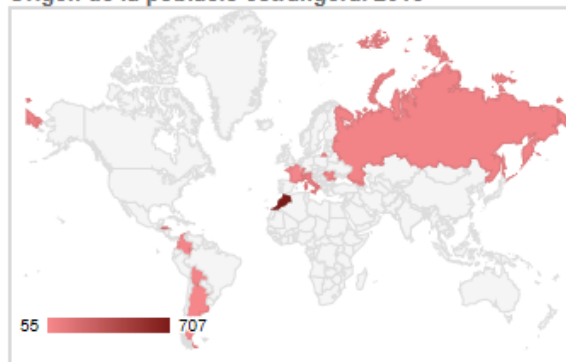
Població total	17.910
Variació anual	0,07%
Variació 2015-2019	-0,01%
Habitants per km ²	1.281
Homes	8.766
Dones	9.144
Percentatge de joves	14,76%
Percentatge d'adults	65,17%
Percentatge pob. gran	20,07%
Índex d'envelliment	135,93
Edat mitjana	44,11
Índex de dependència global	53,44
Índex de recanvi	125,99
Població estacional	20.563
Població resident a l'estranger	718

Naixements	114
Índex sintètic de fecunditat	1,01
Defuncions	172
Taxa bruta de mortalitat	9,61

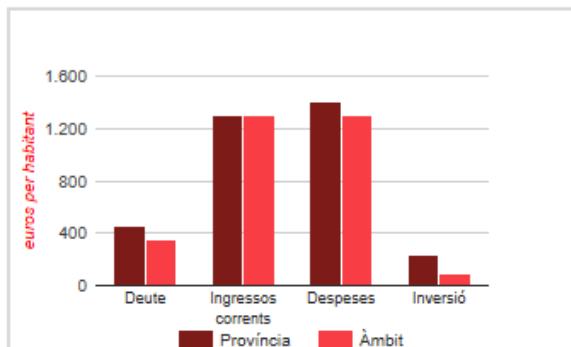
Població estrangera	2.343
Variació anual	3,81%
Variació 2014-2018	-5,49%
Edat mitjana	36,92
Taxa d'estrangeria	13,08%
5 principals nacionalitats	1.224
Marroc	707
Hondures	214
Romania	110
Itàlia	109
Rússia	84



Origen de la població estrangera. 2018



Pressupostos municipals 2018



Ingressos	23.210.200€
Variació anual	1,50%
Ingressos corrents / habitant	1.297€
Despeses	23.210.200€
Variació anual	1,50%
Inversió / habitant	92€
Despeses / habitant	1.297€
Deute viu	6.221.690€
Variació anual	-17,90%
Deute / habitant	348€
Deute / Ingressos corrents	26,81%



Comarca	Alt Empordà
Superfície (km ²)	8,44
Altitud (metres)	86,00
Entitats singulars	2
Nuclis o disseminats	4



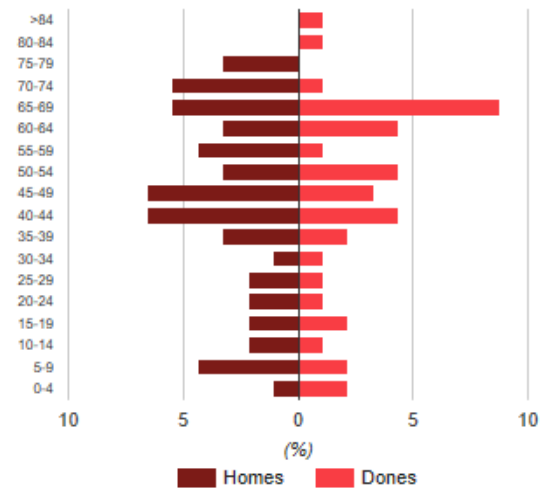
Demografia 2019

Població total	91
Variació anual	-4,21%
Variació 2015-2019	3,41%
Habitants per km ²	11
Homes	52
Dones	39
Percentatge de joves	14,29%
Percentatge d'adults	59,34%
Percentatge pob. gran	26,37%
Índex d'envelliment	184,62
Edat mitjana	46,43
Índex de dependència global	68,52
Índex de recanvi	175,00
Població estacional	0
Població resident a l'estranger	5

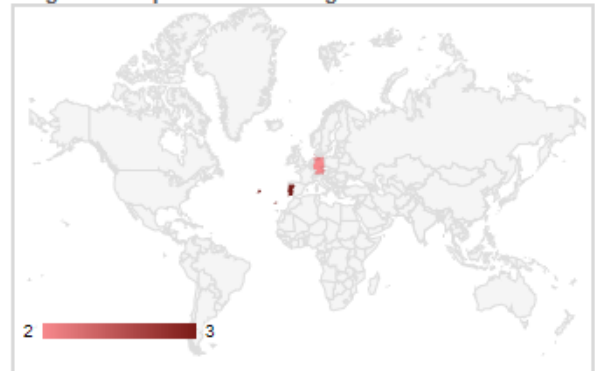
Naixements	0
Índex sintètic de fecunditat	0,00
Defuncions	2
Taxa bruta de mortalitat	21,51

Població estrangera	5
Variació anual	-28,57%
Variació 2014-2018	-28,57%
Edat mitjana	40,50
Taxa d'estrangeria	5,49%
2 principals nacionalitats	5
Portugal	3
Alemanya	2

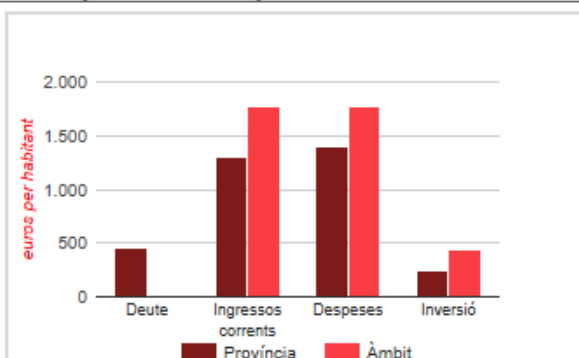
Estructura d'edats. 2019



Origen de la població estrangera. 2018



Pressupostos municipals 2018



Ingressos	168.473€
Variació anual	-31,06%
Ingressos corrents / habitant	1.773€
Despeses	168.473€
Variació anual	-31,06%
Inversió / habitant	445€
Despeses / habitant	1.773€
Deute viu	0€
Variació anual	ND
Deute / habitant	0€
Deute / Ingressos corrents	0,00%



Comarca	Baix Empordà
Superfície (km ²)	12,39
Altitud (metres)	20,00
Entitats singulars	4
Nuclis o disseminats	7

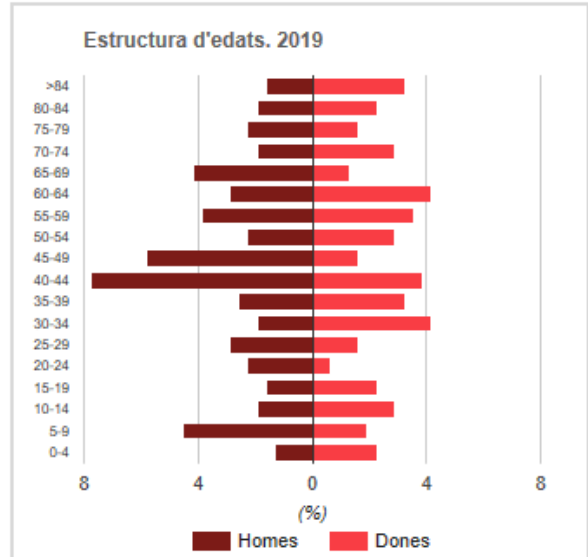


Demografia 2019

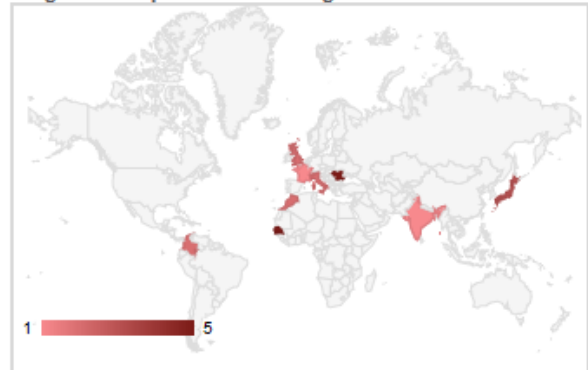
Població total	310
Variació anual	5,08%
Variació 2015-2019	4,03%
Habitants per km ²	25
Homes	166
Dones	144
Percentatge de joves	15,81%
Percentatge d'adults	60,97%
Percentatge pob. gran	23,23%
Índex d'envelliment	146,94
Edat mitjana	45,81
Índex de dependència global	64,02
Índex de recanvi	183,33
Població estacional	0
Població resident a l'estranger	14

Naixements	2
Índex sintètic de fecunditat	1,56
Defuncions	1
Taxa bruta de mortalitat	3,31

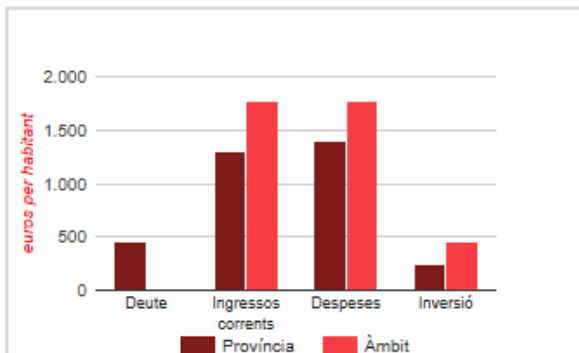
Població estrangera	27
Variació anual	22,73%
Variació 2014-2018	3,85%
Edat mitjana	41,39
Taxa d'estrangeria	8,71%
5 principals nacionalitats	17
Romania	5
Senegal	5
Japó	3
Colòmbia	2
Marroc	2



Origen de la població estrangera. 2018



Pressupostos municipals 2018



Ingressos	522.512€
Variació anual	1,85%
Ingressos corrents / habitant	1.771€
Despeses	522.512€
Variació anual	1,85%
Inversió / habitant	457€
Despeses / habitant	1.771€
Deute viu	0€
Variació anual	ND
Deute / habitant	0€
Deute / Ingressos corrents	0,00%



Comarca	Alt Empordà
Superfície (km ²)	16,45
Altitud (metres)	78,00
Entitats singulars	4
Nuclis o disseminats	6



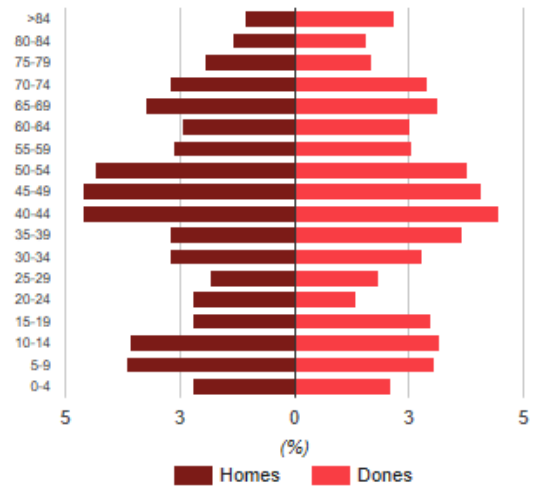
Demografia 2019

Població total	1.476
Variació anual	2,57%
Variació 2015-2019	-0,61%
Habitants per km ²	90
Homes	741
Dones	735
Percentatge de joves	18,97%
Percentatge d'adults	59,21%
Percentatge pob. gran	21,82%
Índex d'envelliment	115,00
Edat mitjana	43,24
Índex de dependència global	68,88
Índex de recanvi	94,81
Població estacional	0
Població resident a l'estranger	25

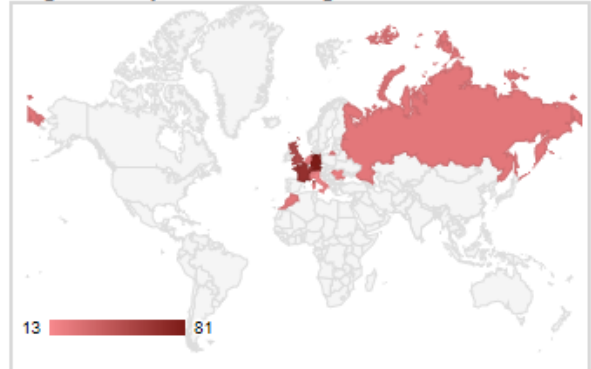
Naixements	11
Índex sintètic de fecunditat	1,22
Defuncions	17
Taxa bruta de mortalitat	11,66

Població estrangera	390
Variació anual	-2,26%
Variació 2014-2018	-7,58%
Edat mitjana	48,62
Taxa d'estrangeria	26,42%
5 principals nacionalitats	250
Alemanya	81
França	68
Regne Unit	51
Bèlgica	26
Rússia	24

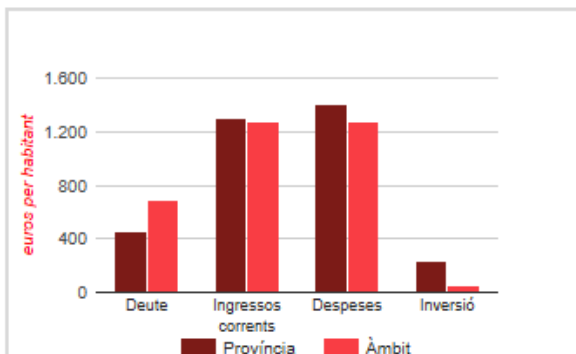
Estructura d'edats. 2019



Origen de la població estrangera. 2018



Pressupostos municipals 2018



Ingressos	1.838.029€
Variació anual	5,50%
Ingressos corrents / habitant	1.277€
Despeses	1.838.029€
Variació anual	5,50%
Inversió / habitant	50€
Despeses / habitant	1.277€
Deute viu	984.100€
Variació anual	-23,87%
Deute / habitant	684€
Deute / Ingressos corrents	53,54%



Comarca	Pla de l'Estany
Superfície (km ²)	17,98
Altitud (metres)	152,00
Entitats singulars	3
Nuclis o disseminats	5



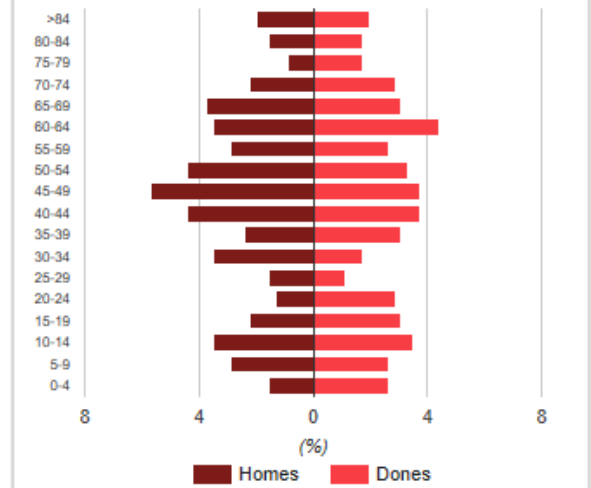
Demografia 2019

Població total	455
Variació anual	-2,57%
Variació 2015-2019	-2,36%
Habitants per km ²	25
Homes	228
Dones	227
Percentatge de joves	17,80%
Percentatge d'adults	60,44%
Percentatge pob. gran	21,76%
Índex d'envelliment	122,22
Edat mitjana	44,43
Índex de dependència global	65,45
Índex de recanvi	150,00
Població estacional	0
Població resident a l'estranger	3

Naixements	2
Índex sintètic de fecunditat	0,74
Defuncions	5
Taxa bruta de mortalitat	10,85

Població estrangera	30
Variació anual	25,00%
Variació 2014-2018	20,00%
Edat mitjana	46,00
Taxa d'estrangeria	6,59%
5 principals nacionalitats	21
Regne Unit	7
Bèlgica	4
Romania	4
Argentina	3
Itàlia	3

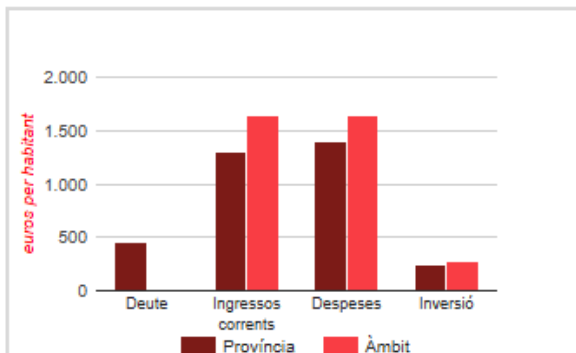
Estructura d'edats. 2019



Origen de la població estrangera. 2018



Pressupostos municipals 2018



Ingressos	765.922€
Variació anual	-11,63%
Ingressos corrents / habitant	1.640€
Despeses	765.922€
Variació anual	-11,63%
Inversió / habitant	276€
Despeses / habitant	1.640€
Deute viu	0€
Variació anual	ND
Deute / habitant	0€
Deute / Ingressos corrents	0,00%



Comarca	Baix Empordà
Superfície (km ²)	25,83
Altitud (metres)	55,00
Entitats singulars	10
Nuclis o disseminats	12



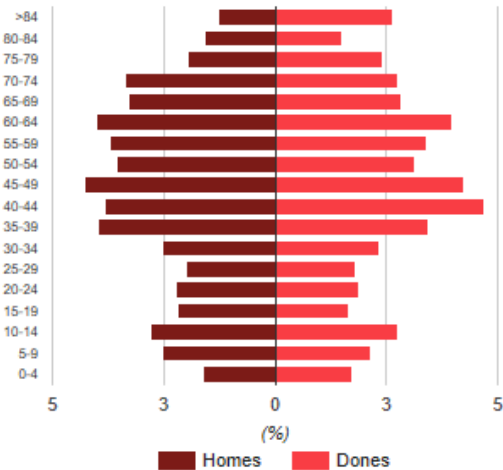
Demografia 2019

Població total	2.411
Variació anual	-2,03%
Variació 2015-2019	-3,60%
Habitants per km ²	93
Homes	1.222
Dones	1.189
Percentatge de joves	14,68%
Percentatge d'adults	61,76%
Percentatge pob. gran	23,56%
Índex d'envelliment	160,45
Edat mitjana	46,39
Índex de dependència global	61,92
Índex de recanvi	207,53
Població estacional	5.139
Població resident a l'estranger	51

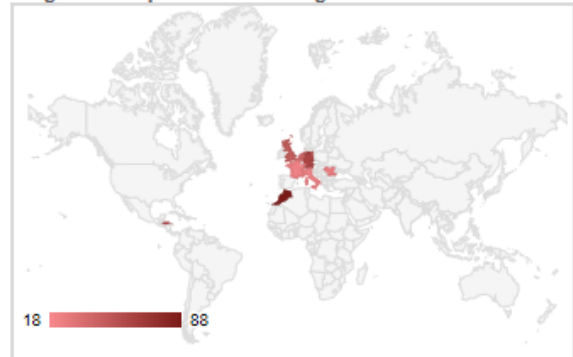
Naixements	7
Índex sintètic de fecunditat	0,50
Defuncions	23
Taxa bruta de mortalitat	9,44

Població estrangera	505
Variació anual	2,64%
Variació 2014-2018	-3,07%
Edat mitjana	46,28
Taxa d'estrangeria	20,95%
5 principals nacionalitats	288
Marroc	88
Alemanya	62
Hondures	57
Regne Unit	45
Països Baixos	36

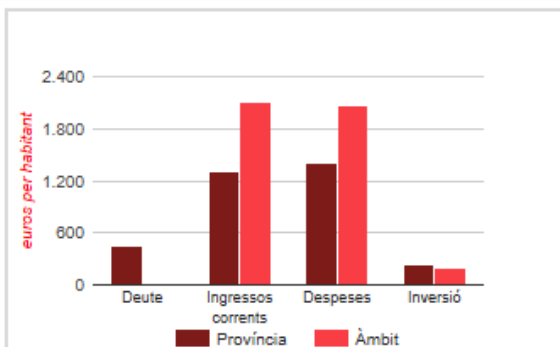
Estructura d'edats. 2019



Origen de la població estrangera. 2018



Pressupostos municipals 2018



Ingressos	5.184.100€
Variació anual	-5,94%
Ingressos corrents / habitant	2.107€
Despeses	5.080.793€
Variació anual	-7,82%
Inversió / habitant	200€
Despeses / habitant	2.065€
Deute viu	36.500€
Variació anual	-66,16%
Deute / habitant	15€
Deute / Ingressos corrents	0,70%

Font: XIFRA - Diputació de Girona. Elaboració pròpia a partir de les dades de l'IDESCAT, INE i Ministerio de Economía y Hacienda



Comarca	Ripollès
Superfície (km ²)	31,05
Altitud (metres)	1.226,00
Entitats singulars	6
Nuclis o disseminats	7



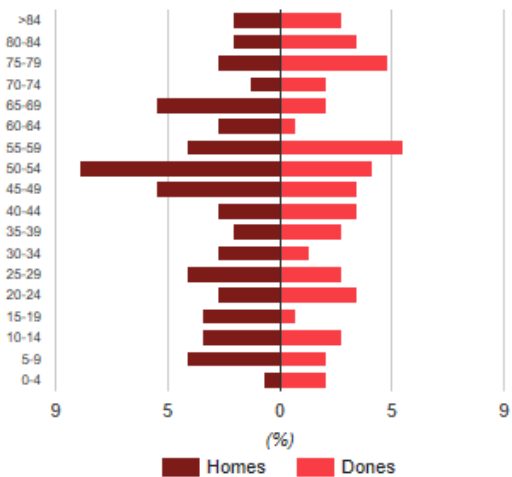
Demografia 2019

Població total	162
Variació anual	0,00%
Variació 2015-2019	4,52%
Habitants per km ²	5
Homes	89
Dones	73
Percentatge de joves	14,81%
Percentatge d'adults	59,26%
Percentatge pob. gran	25,93%
Índex d'envelliment	175,00
Edat mitjana	46,87
Índex de dependència global	68,75
Índex de recanvi	83,33
Població estacional	0
Població resident a l'estranger	7

Naixements	0
Índex sintètic de fecunditat	0,00
Defuncions	0
Taxa bruta de mortalitat	0,00

Població estrangera	5
Variació anual	-37,50%
Variació 2014-2018	25,00%
Edat mitjana	38,50
Taxa d'estrangeria	3,09%
2 principals nacionalitats	5
Rússia	3
Dominicana, República	2

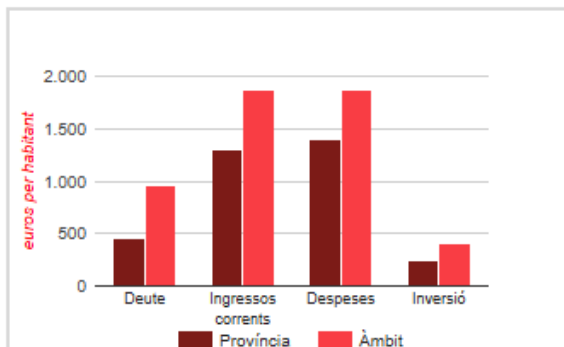
Estructura d'edats. 2019



Origen de la població estrangera. 2018



Pressupostos municipals 2018



Ingressos	304.249€
Variació anual	-13,35%
Ingressos corrents / habitant	1.878€
Despeses	304.249€
Variació anual	-13,35%
Inversió / habitant	402€
Despeses / habitant	1.878€
Deute viu	154.210€
Variació anual	-30,16%
Deute / habitant	952€
Deute / Ingressos corrents	50,69%

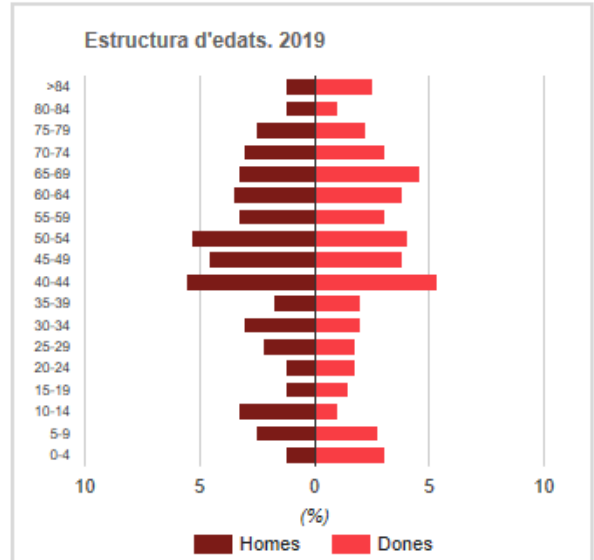


Comarca	Baix Empordà
Superfície (km ²)	6,18
Altitud (metres)	40,00
Entitats singulars	2
Nuclis o disseminats	4



Demografia 2019

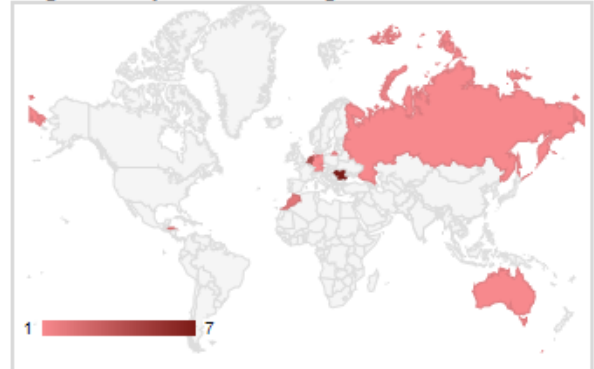
Població total	394
Variació anual	0,00%
Variació 2015-2019	-1,01%
Habitants per km ²	64
Homes	199
Dones	195
Percentatge de joves	14,72%
Percentatge d'adults	60,41%
Percentatge pob. gran	24,87%
Índex d'envelliment	168,97
Edat mitjana	46,99
Índex de dependència global	65,55
Índex de recanvi	263,64
Població estacional	0
Població resident a l'estranger	2



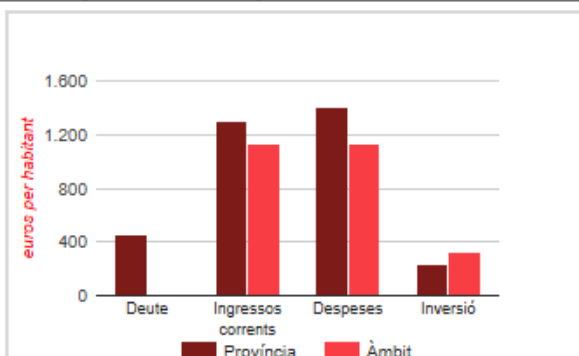
Naixements	2
Índex sintètic de fecunditat	0,96
Defuncions	2
Taxa bruta de mortalitat	5,08

Població estrangera	18
Variació anual	-5,26%
Variació 2014-2018	-25,00%
Edat mitjana	49,17
Taxa d'estrangeria	4,57%
5 principals nacionalitats	16
Romania	7
Països Baixos	4
Marroc	2
Hondures	2
Austràlia	1

Origen de la població estrangera. 2018



Pressupostos municipals 2018



Ingressos	445.350€
Variació anual	28,65%
Ingressos corrents / habitant	1.130€
Despeses	445.350€
Variació anual	28,65%
Inversió / habitant	323€
Despeses / habitant	1.130€
Deute viu	0€
Variació anual	-100,00%
Deute / habitant	0€
Deute / Ingressos corrents	0,00%



Comarca	Alt Empordà
Superfície (km ²)	10,70
Altitud (metres)	33,00
Entitats singulars	3
Nuclis o disseminats	4



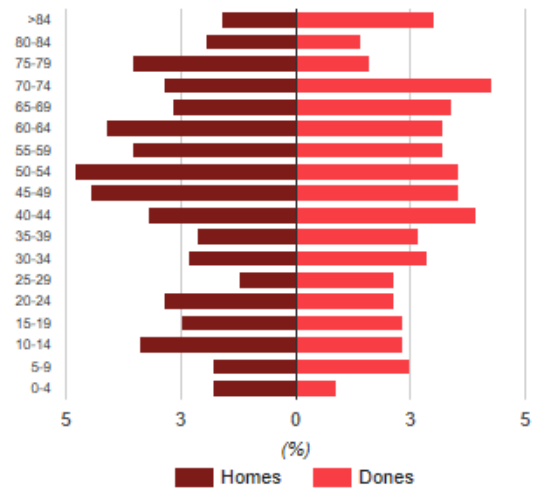
Demografia 2019

Població total	560
Variació anual	2,38%
Variació 2015-2019	0,54%
Habitants per km ²	52
Homes	285
Dones	275
Percentatge de joves	13,93%
Percentatge d'adults	59,64%
Percentatge pob. gran	26,43%
Índex d'envelliment	189,74
Edat mitjana	47,50
Índex de dependència global	67,66
Índex de recanvi	151,85
Població estacional	0
Població resident a l'estranger	18

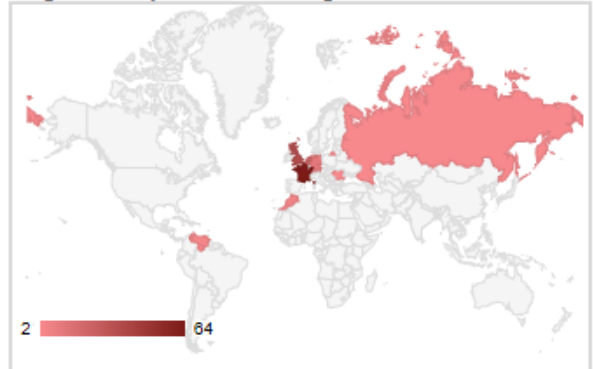
Naixements	0
Índex sintètic de fecunditat	0,00
Defuncions	2
Taxa bruta de mortalitat	3,61

Població estrangera	166
Variació anual	16,08%
Variació 2014-2018	-4,60%
Edat mitjana	55,18
Taxa d'estrangeria	29,64%
5 principals nacionalitats	136
França	64
Regne Unit	35
Països Baixos	20
Alemanya	12
Marroc	5

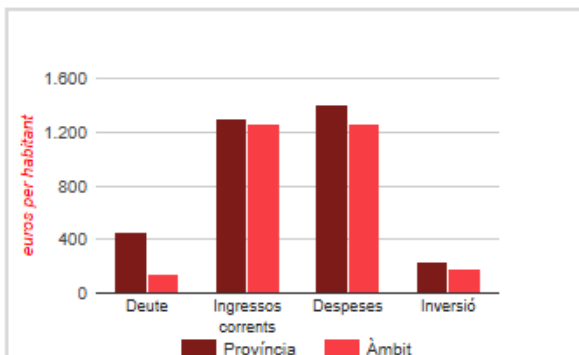
Estructura d'edats. 2019



Origen de la població estrangera. 2018



Pressupostos municipals 2018



Ingressos	687.664€
Variació anual	3,93%
Ingressos corrents / habitant	1.257€
Despeses	687.664€
Variació anual	3,93%
Inversió / habitant	178€
Despeses / habitant	1.257€
Deute viu	78.590€
Variació anual	-31,10%
Deute / habitant	144€
Deute / Ingressos corrents	11,43%



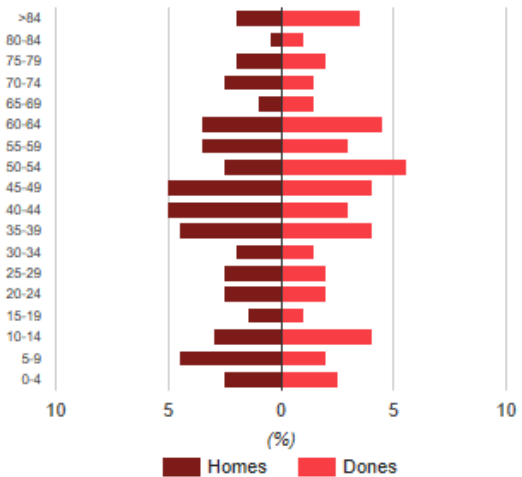
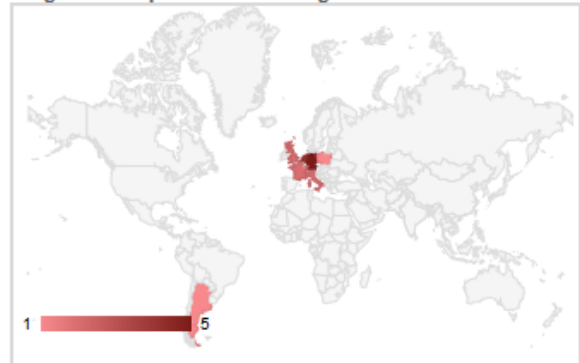
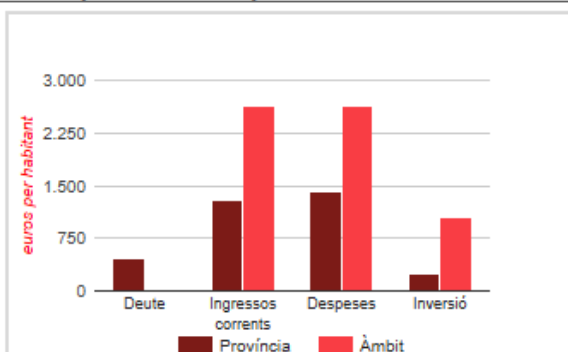
Comarca	Alt Empordà
Superfície (km ²)	8,65
Altitud (metres)	22,00
Entitats singulars	2
Nuclis o disseminats	3

**Demografia 2019**

Població total	198
Variació anual	1,54%
Variació 2015-2019	2,59%
Habitants per km ²	23
Homes	101
Dones	97
Percentatge de joves	18,69%
Percentatge d'adults	63,64%
Percentatge pob. gran	17,68%
Índex d'envelliment	94,59
Edat mitjana	43,42
Índex de dependència global	57,14
Índex de recanvi	320,00
Població estacional	0
Població resident a l'estranger	2

Naixements	3
Índex sintètic de fecunditat	2,92
Defuncions	1
Taxa bruta de mortalitat	5,09

Població estrangera	17
Variació anual	30,77%
Variació 2014-2018	6,25%
Edat mitjana	41,32
Taxa d'estrangeria	8,59%
5 principals nacionalitats	15
Alemanya	5
Països Baixos	4
França	2
Itàlia	2
Regne Unit	2

Estructura d'edats. 2019**Origen de la població estrangera. 2018****Pressupostos municipals 2018**

Ingressos	512.643€
Variació anual	4,43%
Ingressos corrents / habitant	2.629€
Despeses	512.643€
Variació anual	4,43%
Inversió / habitant	1.055€
Despeses / habitant	2.629€
Deute viu	2.180€
Variació anual	ND
Deute / habitant	11€
Deute / Ingressos corrents	0,43%



Comarca	Baix Empordà
Superfície (km ²)	11,54
Altitud (metres)	93,00
Entitats singulars	4
Nuclis o disseminats	6

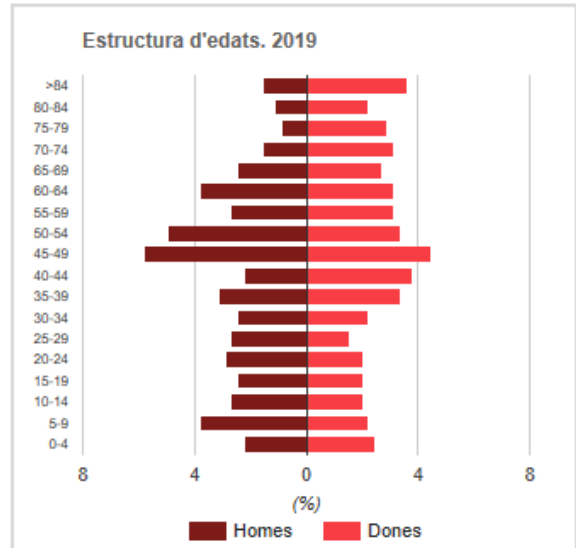


Demografia 2019

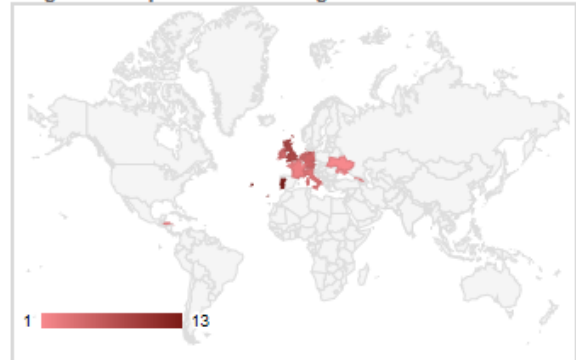
Població total	446
Variació anual	-0,22%
Variació 2015-2019	1,13%
Habitants per km ²	39
Homes	221
Dones	225
Percentatge de joves	17,26%
Percentatge d'adults	60,54%
Percentatge pob. gran	22,20%
Índex d'envelliment	128,57
Edat mitjana	44,98
Índex de dependència global	65,19
Índex de recanvi	155,00
Població estacional	0
Població resident a l'estranger	10

Naixements	3
Índex sintètic de fecunditat	1,17
Defuncions	6
Taxa bruta de mortalitat	13,44

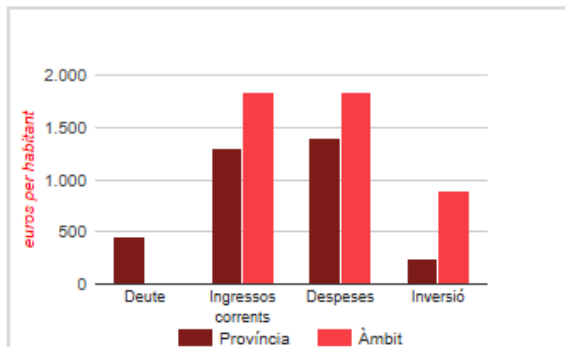
Població estrangera	49
Variació anual	-3,92%
Variació 2014-2018	4,26%
Edat mitjana	41,22
Taxa d'estrangeria	10,99%
5 principals nacionalitats	34
Portugal	13
Regne Unit	8
Alemanya	5
Països Baixos	4
Irlanda	4



Origen de la població estrangera. 2018



Pressupostos municipals 2018



Ingressos	821.982€
Variació anual	42,14%
Ingressos corrents / habitant	1.839€
Despeses	821.982€
Variació anual	42,14%
Inversió / habitant	900€
Despeses / habitant	1.839€
Deute viu	0€
Variació anual	ND
Deute / habitant	0€
Deute / Ingressos corrents	0,00%



Diputació de Girona

Síntesi Municipal I
Perelada**Programa**
XIFRA

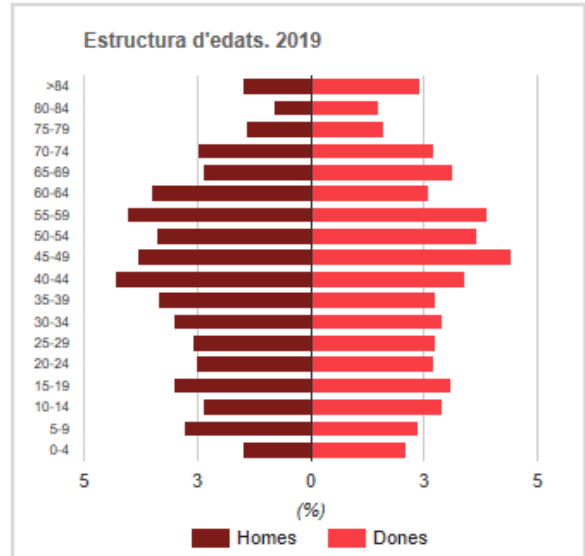
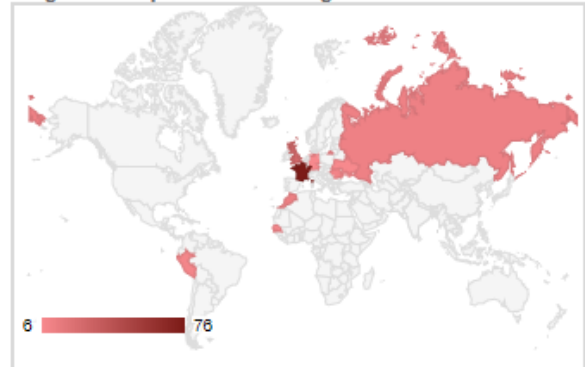
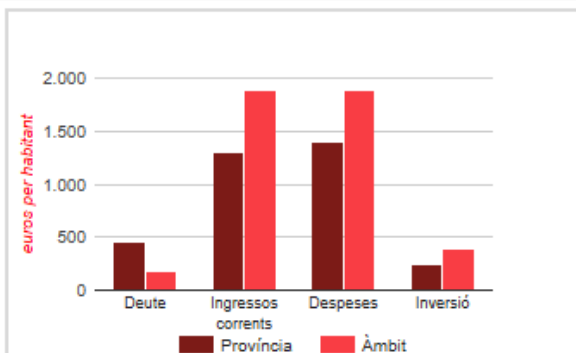
Comarca	Alt Empordà
Superfície (km ²)	43,61
Altitud (metres)	32,00
Entitats singulars	3
Nuclis o disseminats	5

**Demografia 2019**

Població total	1.850
Variació anual	-0,96%
Variació 2015-2019	0,49%
Habitants per km ²	42
Homes	906
Dones	944
Percentatge de joves	15,35%
Percentatge d'adults	64,65%
Percentatge pob. gran	20,00%
Índex d'envelliment	130,28
Edat mitjana	43,70
Índex de dependència global	54,68
Índex de recanvi	100,00
Població estacional	0
Població resident a l'estranger	55

Naixements	15
Índex sintètic de fecunditat	1,26
Defuncions	19
Taxa bruta de mortalitat	10,22

Població estrangera	225
Variació anual	0,90%
Variació 2014-2018	-12,79%
Edat mitjana	44,62
Taxa d'estrangeria	12,16%
5 principals nacionalitats	135
França	76
Regne Unit	27
Marroc	12
Rússia	11
Romania	9

**Origen de la població estrangera. 2018****Pressupostos municipals 2018**

Ingressos	3.535.135€
Variació anual	-5,41%
Ingressos corrents / habitant	1.892€
Despeses	3.535.135€
Variació anual	-5,41%
Inversió / habitant	383€
Despeses / habitant	1.892€
Deute viu	326.790€
Variació anual	-28,09%
Deute / habitant	175€
Deute / Ingressos corrents	9,24%

Font: XIFRA - Diputació de Girona. Elaboració pròpia a partir de les dades de l'IDESCAT, INE i Ministerio de Economía y Hacienda



Comarca	Garrotxa
Superfície (km ²)	37,50
Altitud (metres)	370,00
Entitats singulars	8
Nuclis o disseminats	9

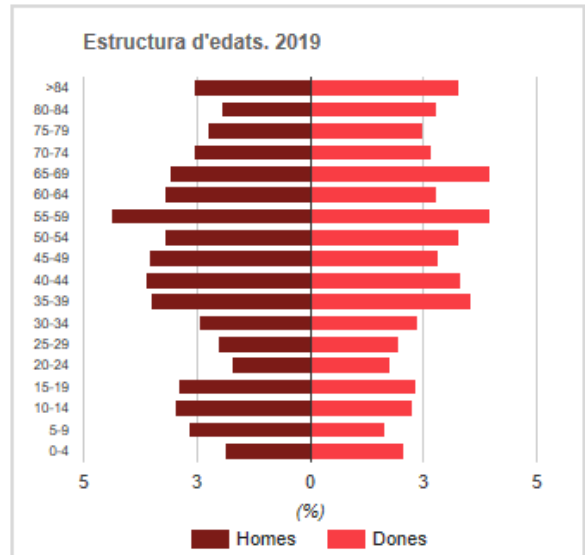


Demografia 2019

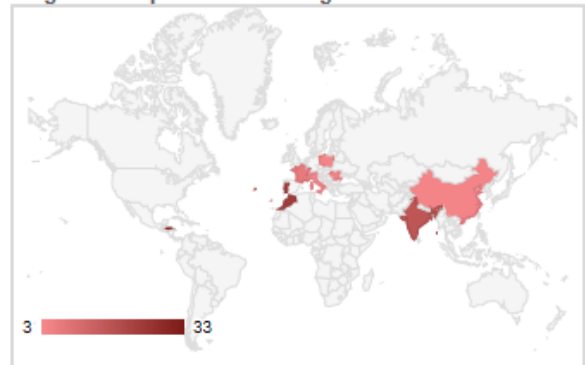
Població total	1.683
Variació anual	1,39%
Variació 2015-2019	0,54%
Habitants per km ²	45
Homes	851
Dones	832
Percentatge de joves	14,56%
Percentatge d'adults	57,81%
Percentatge pob. gran	27,63%
Índex d'envelliment	189,80
Edat mitjana	47,47
Índex de dependència global	72,97
Índex de recanvi	114,77
Població estacional	0
Població resident a l'estranger	29

Naixements	14
Índex sintètic de fecunditat	1,63
Defuncions	20
Taxa bruta de mortalitat	11,97

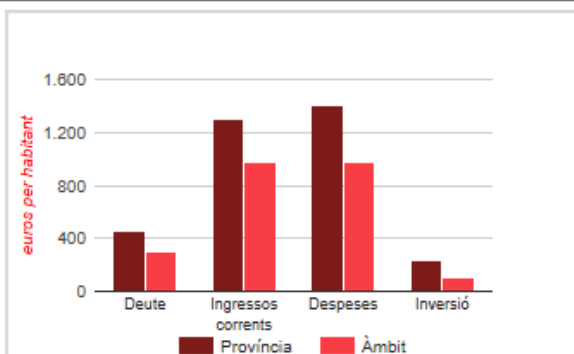
Població estrangera	165
Variació anual	12,24%
Variació 2014-2018	-10,33%
Edat mitjana	33,77
Taxa d'estrangeria	9,80%
5 principals nacionalitats	126
Gàmbia	33
Hondures	29
Marroc	24
Portugal	23
Índia	17



Origen de la població estrangera. 2018



Pressupostos municipals 2018



Ingressos	1.610.806€
Variació anual	-0,15%
Ingressos corrents / habitant	970€
Despeses	1.610.806€
Variació anual	-0,15%
Inversió / habitant	108€
Despeses / habitant	970€
Deute viu	500.660€
Variació anual	-11,29%
Deute / habitant	302€
Deute / Ingressos corrents	31,08%



Comarca	Ripollès
Superfície (km ²)	18,75
Altitud (metres)	1.136,00
Entitats singulars	8
Nuclis o disseminats	9

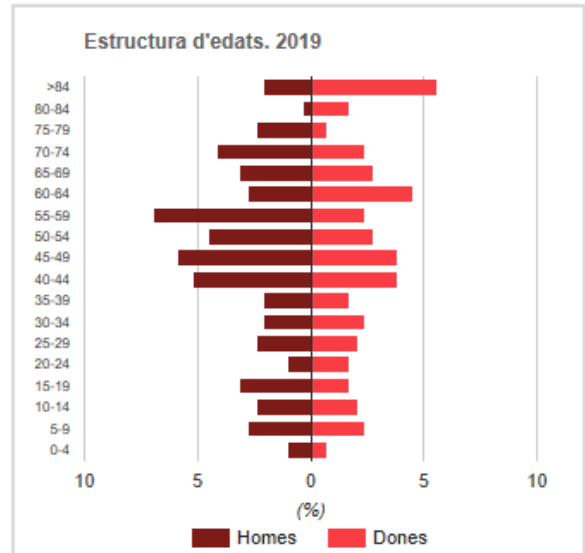


Demografia 2019

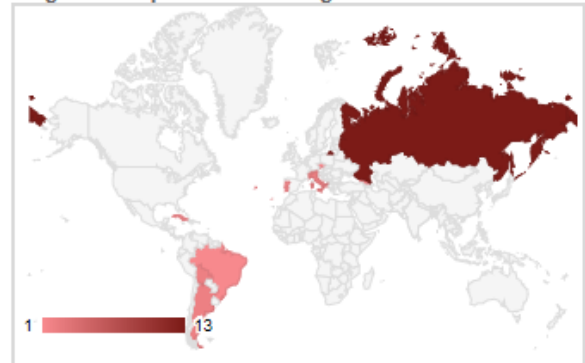
Població total	288
Variació anual	-4,95%
Variació 2015-2019	-3,36%
Habitants per km ²	15
Homes	157
Dones	131
Percentatge de joves	13,54%
Percentatge d'adults	61,11%
Percentatge pob. gran	25,35%
Índex d'envelliment	187,18
Edat mitjana	48,63
Índex de dependència global	63,64
Índex de recanvi	150,00
Població estacional	0
Població resident a l'estranger	11

Naixements	1
Índex sintètic de fecunditat	0,70
Defuncions	2
Taxa bruta de mortalitat	6,77

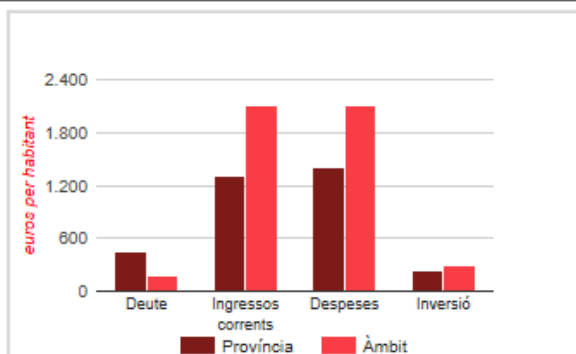
Població estrangera	29
Variació anual	-9,38%
Variació 2014-2018	3,57%
Edat mitjana	39,05
Taxa d'estrangeria	10,07%
5 principals nacionalitats	24
Rússia	13
Albània	5
Argentina	2
Itàlia	2
Bolívia	2



Origen de la població estrangera. 2018



Pressupostos municipals 2018



Ingressos	641.205€
Variació anual	-1,40%
Ingressos corrents / habitant	2.116€
Despeses	641.205€
Variació anual	-1,40%
Inversió / habitant	286€
Despeses / habitant	2.116€
Deute viu	55.030€
Variació anual	-30,26%
Deute / habitant	182€
Deute / Ingressos corrents	8,58%



Comarca	Alt Empordà
Superfície (km ²)	8,66
Altitud (metres)	43,00
Entitats singulars	1
Nuclis o disseminats	2



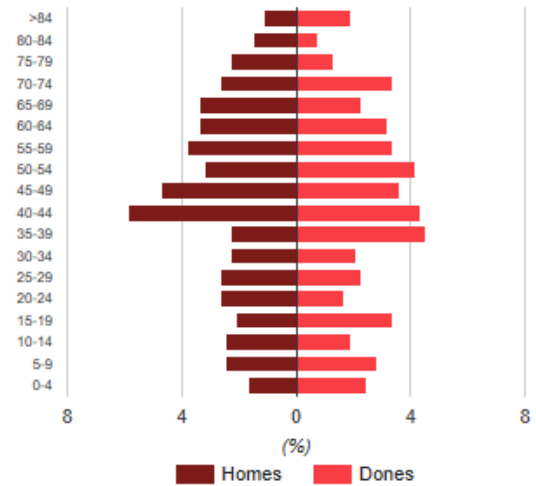
Demografia 2019

Població total	529
Variació anual	-0,19%
Variació 2015-2019	3,32%
Habitants per km ²	61
Homes	267
Dones	262
Percentatge de joves	14,56%
Percentatge d'adults	64,84%
Percentatge pob. gran	20,60%
Índex d'envelliment	141,56
Edat mitjana	44,31
Índex de dependència global	54,23
Índex de recanvi	120,69
Població estacional	0
Població resident a l'estranger	10

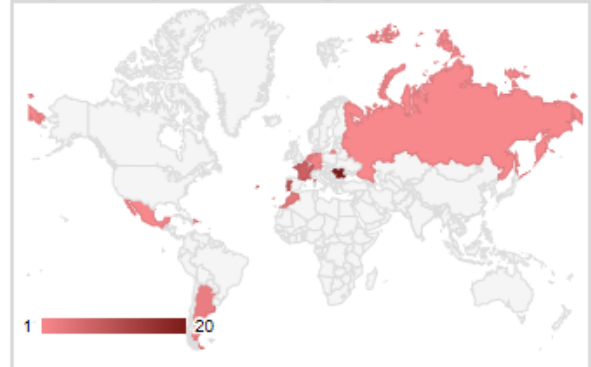
Naixements	5
Índex sintètic de fecunditat	1,46
Defuncions	1
Taxa bruta de mortalitat	1,89

Població estrangera	57
Variació anual	-8,06%
Variació 2014-2018	-28,75%
Edat mitjana	41,54
Taxa d'estrangeria	10,78%
5 principals nacionalitats	44
Romania	20
Portugal	9
França	8
Marroc	4
Dominicana, República	3

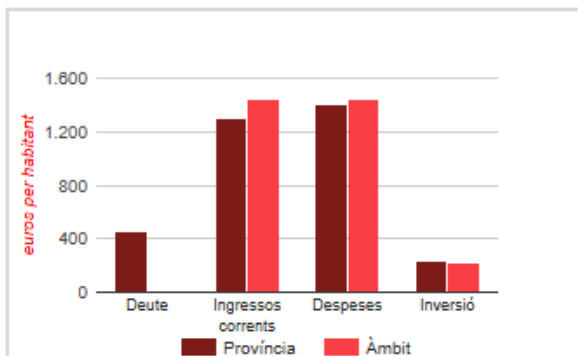
Estructura d'edats. 2019



Origen de la població estrangera. 2018



Pressupostos municipals 2018



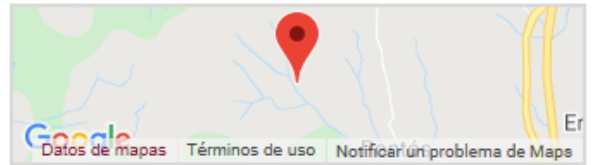
Ingressos	763.708€
Variació anual	27,09%
Ingressos corrents / habitant	1.441€
Despeses	763.708€
Variació anual	27,09%
Inversió / habitant	226€
Despeses / habitant	1.441€
Deute viu	2.760€
Variació anual	43,01%
Deute / habitant	5€
Deute / Ingressos corrents	0,36%



Diputació de Girona

Síntesi Municipal I
Pontós**Programa**
XIFRA

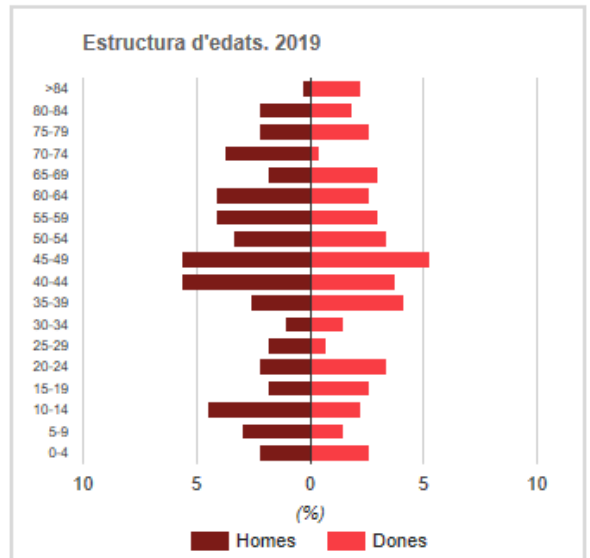
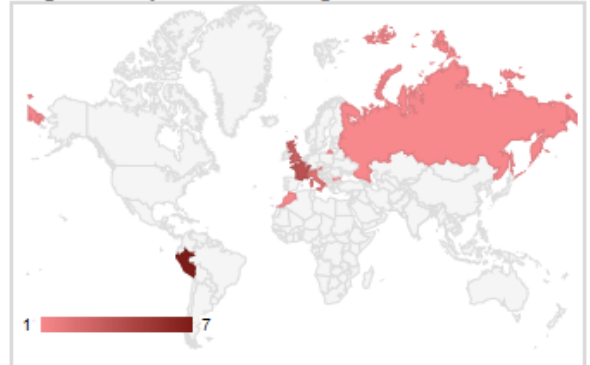
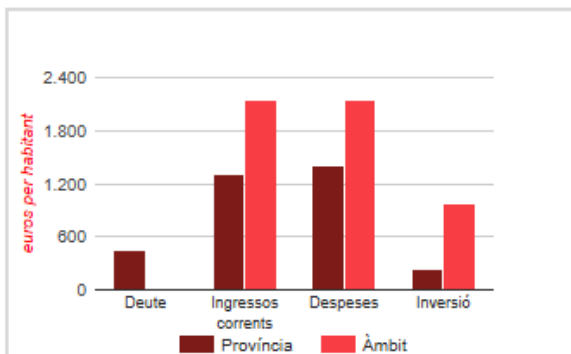
Comarca	Alt Empordà
Superfície (km ²)	13,66
Altitud (metres)	94,00
Entitats singulars	2
Nuclis o disseminats	3

**Demografia 2019**

Població total	266
Variació anual	7,69%
Variació 2015-2019	15,15%
Habitants per km ²	19
Homes	141
Dones	125
Percentatge de joves	17,67%
Percentatge d'adults	61,65%
Percentatge pob. gran	20,68%
Índex d'envelliment	117,02
Edat mitjana	44,41
Índex de dependència global	62,20
Índex de recanvi	150,00
Població estacional	0
Població resident a l'estranger	6

Naixements	1
Índex sintètic de fecunditat	0,67
Defuncions	0
Taxa bruta de mortalitat	0,00

Població estrangera	25
Variació anual	-7,41%
Variació 2014-2018	47,06%
Edat mitjana	39,60
Taxa d'estrangeria	9,40%
5 principals nacionalitats	18
Perú	7
França	4
Regne Unit	3
Bèlgica	2
Gàmbia	2

**Origen de la població estrangera. 2018****Pressupostos municipals 2018**

Ingressos	528.317€
Variació anual	31,94%
Ingressos corrents / habitant	2.139€
Despeses	528.317€
Variació anual	31,94%
Inversió / habitant	973€
Despeses / habitant	2.139€
Deute viu	0€
Variació anual	ND
Deute / habitant	0€
Deute / Ingressos corrents	0,00%

Font: XIFRA - Diputació de Girona. Elaboració pròpia a partir de les dades de l'IDESCAT, INE i Ministerio de Economía y Hacienda



Comarca	Pla de l'Estany
Superfície (km ²)	33,52
Altitud (metres)	148,00
Entitats singulars	6
Nuclis o disseminats	16



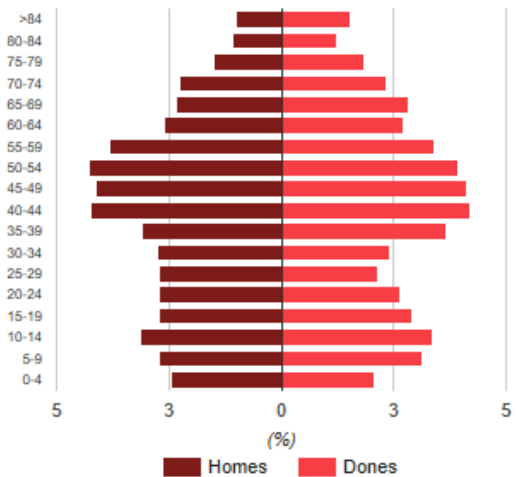
Demografia 2019

Població total	4.621
Variació anual	0,57%
Variació 2015-2019	2,21%
Habitants per km ²	138
Homes	2.288
Dones	2.333
Percentatge de joves	18,22%
Percentatge d'adults	63,84%
Percentatge pob. gran	17,94%
Índex d'envelliment	98,46
Edat mitjana	41,98
Índex de dependència global	56,64
Índex de recanvi	94,59
Població estacional	0
Població resident a l'estranger	45

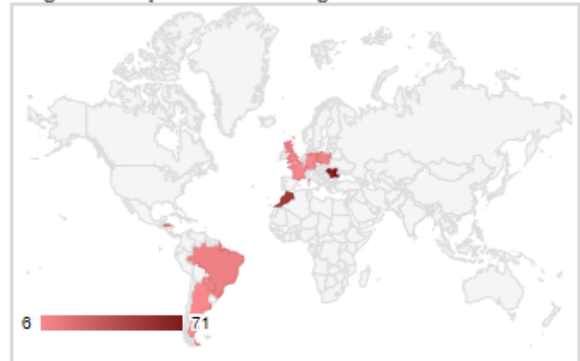
Naixements	28
Índex sintètic de fecunditat	0,96
Defuncions	32
Taxa bruta de mortalitat	6,94

Població estrangera	261
Variació anual	2,35%
Variació 2014-2018	4,40%
Edat mitjana	32,11
Taxa d'estrangeria	5,65%
5 principals nacionalitats	164
Romania	71
Marroc	52
Hondures	19
Brasil	11
Polònia	11

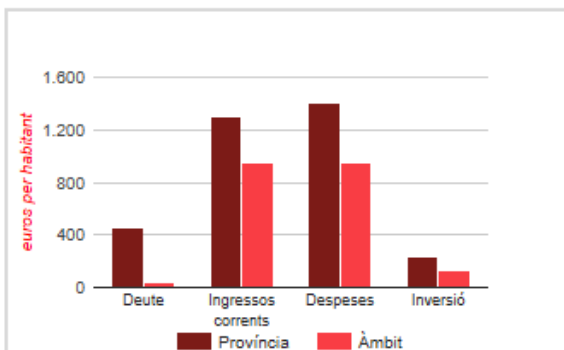
Estructura d'edats. 2019



Origen de la població estrangera. 2018



Pressupostos municipals 2018



Ingressos	4.356.000€
Variació anual	3,71%
Ingressos corrents / habitant	948€
Despeses	4.356.000€
Variació anual	3,71%
Inversió / habitant	135€
Despeses / habitant	948€
Deute viu	165.660€
Variació anual	-72,46%
Deute / habitant	36€
Deute / Ingressos corrents	3,80%

Font: XIFRA - Diputació de Girona. Elaboració pròpia a partir de les dades de l'IDESCAT, INE i Ministerio de Economía y Hacienda



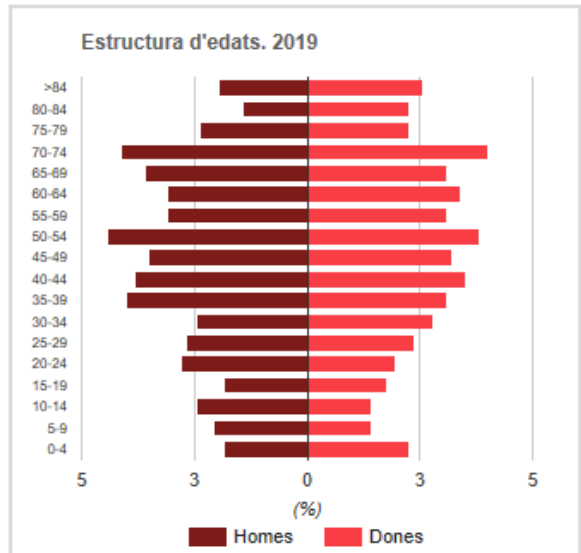
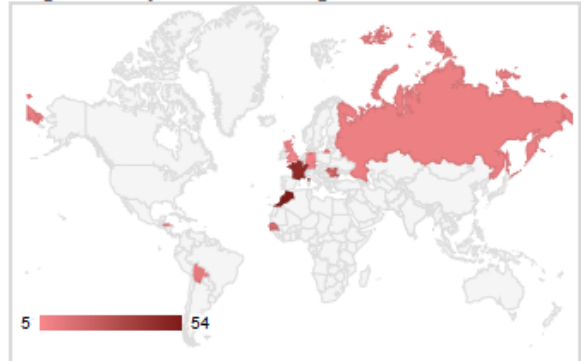
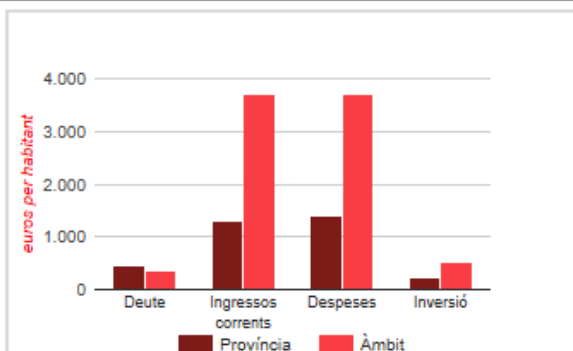
Comarca	Alt Empordà
Superfície (km ²)	41,62
Altitud (metres)	12,00
Entitats singulars	3
Nuclis o disseminats	8

**Demografia 2019**

Població total	970
Variació anual	-1,02%
Variació 2015-2019	-3,19%
Habitants per km ²	23
Homes	501
Dones	469
Percentatge de joves	12,47%
Percentatge d'adults	59,79%
Percentatge pob. gran	27,73%
Índex d'envelliment	222,31
Edat mitjana	47,73
Índex de dependència global	67,24
Índex de recanvi	180,00
Població estacional	0
Població resident a l'estranger	145

Naixements	6
Índex sintètic de fecunditat	1,19
Defuncions	9
Taxa bruta de mortalitat	9,23

Població estrangera	226
Variació anual	-0,88%
Variació 2014-2018	5,61%
Edat mitjana	44,06
Taxa d'estrangeria	23,30%
5 principals nacionalitats	154
Marroc	54
França	47
Romania	23
Senegal	17
Hondures	13

**Origen de la població estrangera. 2018****Pressupostos municipals 2018**

Ingressos	3.628.741€
Variació anual	-5,29%
Ingressos corrents / habitant	3.703€
Despeses	3.628.741€
Variació anual	-5,29%
Inversió / habitant	529€
Despeses / habitant	3.703€
Deute viu	364.810€
Variació anual	-27,77%
Deute / habitant	372€
Deute / Ingressos corrents	10,05%



Diputació de Girona

Síntesi Municipal I
Portbou**Programa**
XIFRA

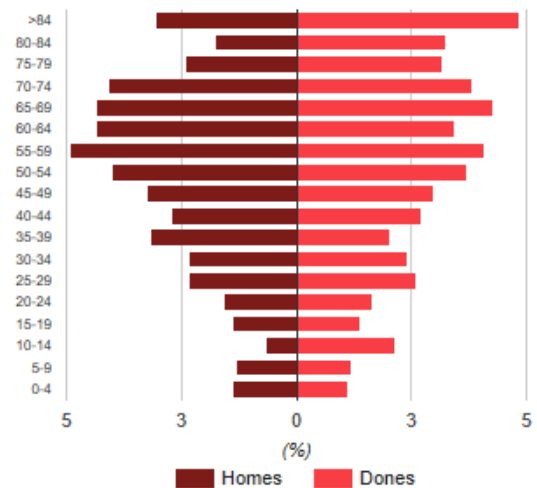
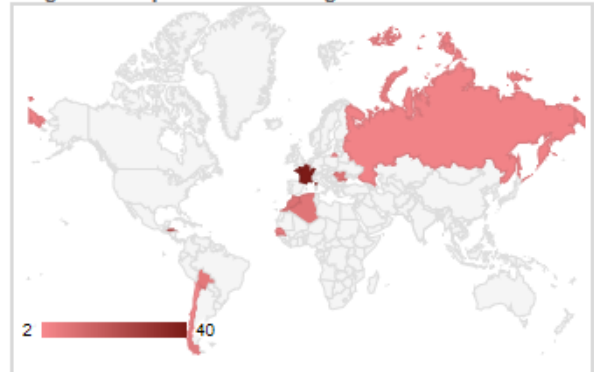
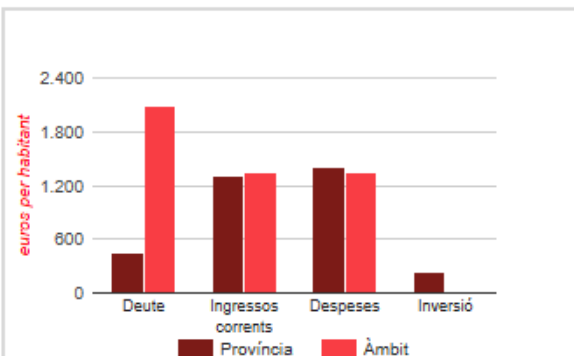
Comarca	Alt Empordà
Superfície (km ²)	9,22
Altitud (metres)	28,00
Entitats singulars	2
Nuclis o disseminats	3

**Demografia 2019**

Població total	1.075
Variació anual	-0,19%
Variació 2015-2019	-7,88%
Habitants per km ²	117
Homes	528
Dones	547
Percentatge de joves	8,65%
Percentatge d'adults	56,28%
Percentatge pob. gran	35,07%
Índex d'envelliment	405,38
Edat mitjana	53,21
Índex de dependència global	77,69
Índex de recanvi	280,00
Població estacional	0
Població resident a l'estranger	112

Naixements	6
Índex sintètic de fecunditat	1,23
Defuncions	13
Taxa bruta de mortalitat	12,08

Població estrangera	124
Variació anual	-4,62%
Variació 2014-2018	-20,51%
Edat mitjana	43,49
Taxa d'estrangeria	11,53%
5 principals nacionalitats	91
França	40
Hondures	22
Romania	10
Marroc	10
Algèria	9

Estructura d'edats. 2019**Origen de la població estrangera. 2018****Pressupostos municipals 2018**

Ingressos	1.455.025€
Variació anual	0,16%
Ingressos corrents / habitant	1.351€
Despeses	1.446.525€
Variació anual	9,61%
Inversió / habitant	0€
Despeses / habitant	1.343€
Deute viu	2.259.000€
Variació anual	-4,38%
Deute / habitant	2.097€
Deute / Ingressos corrents	155,26%

Font: XIFRA - Diputació de Girona. Elaboració pròpia a partir de les dades de l'IDESCAT, INE i Ministerio de Economía y Hacienda



Comarca	Garrotxa
Superfície (km ²)	9,39
Altitud (metres)	474,00
Entitats singulars	7
Nuclis o disseminats	9



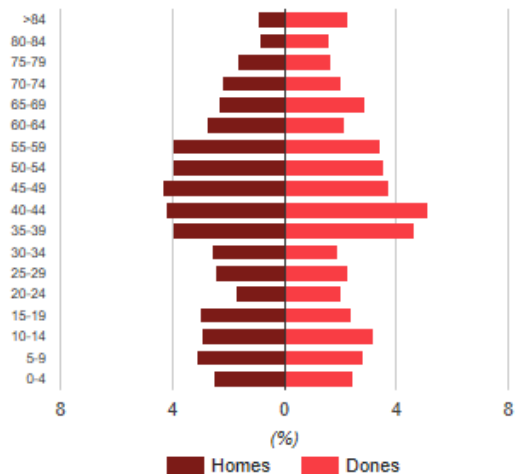
Demografia 2019

Població total	1.788
Variació anual	1,42%
Variació 2015-2019	1,36%
Habitants per km ²	190
Homes	890
Dones	898
Percentatge de joves	18,51%
Percentatge d'adults	62,86%
Percentatge pob. gran	18,62%
Índex d'envelliment	100,60
Edat mitjana	42,44
Índex de dependència global	59,07
Índex de recanvi	89,69
Població estacional	0
Població resident a l'estranger	15

Naixements	9
Índex sintètic de fecunditat	0,79
Defuncions	12
Taxa bruta de mortalitat	6,76

Població estrangera	36
Variació anual	-18,18%
Variació 2014-2018	-40,98%
Edat mitjana	35,14
Taxa d'estrangeria	2,01%
5 principals nacionalitats	24
Marroc	6
Índia	6
Gàmbia	5
Hondures	4
Brasil	3

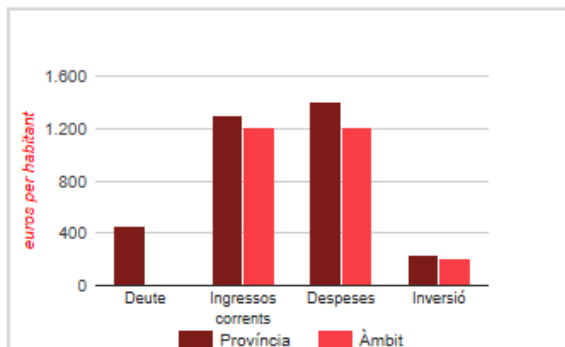
Estructura d'edats. 2019



Origen de la població estrangera. 2018



Pressupostos municipals 2018



Ingressos	2.138.654€
Variació anual	8,82%
Ingressos corrents / habitant	1.213€
Despeses	2.138.654€
Variació anual	8,82%
Inversió / habitant	213€
Despeses / habitant	1.213€
Deute viu	0€
Variació anual	ND
Deute / habitant	0€
Deute / Ingressos corrents	0,00%



Comarca	Cerdanya
Superfície (km ²)	18,92
Altitud (metres)	1.202,00
Entitats singulars	9
Nuclis o disseminats	9

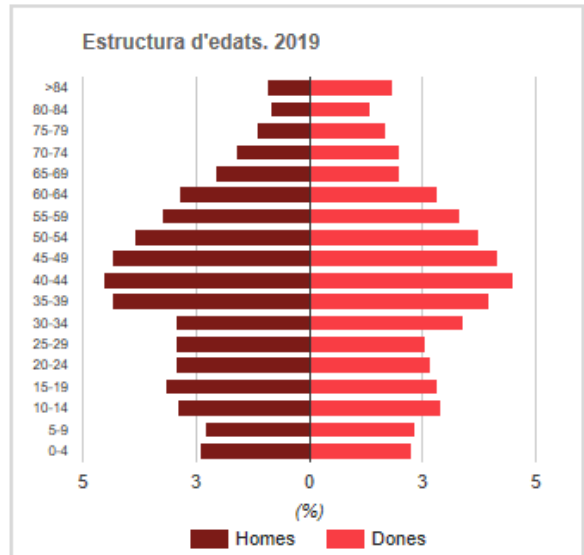


Demografia 2019

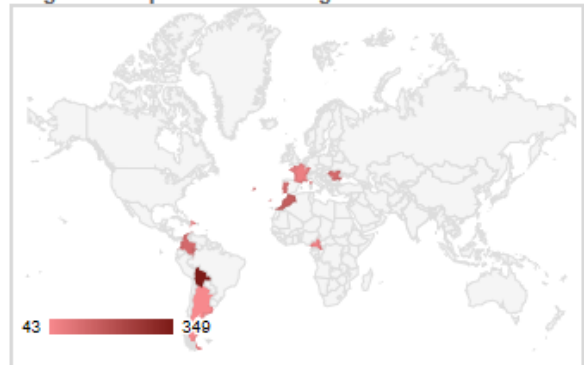
Població total	9.258
Variació anual	3,08%
Variació 2015-2019	4,91%
Habitants per km ²	489
Homes	4.585
Dones	4.673
Percentatge de joves	16,23%
Percentatge d'adults	68,24%
Percentatge pob. gran	15,52%
Índex d'envelliment	95,61
Edat mitjana	41,36
Índex de dependència global	46,53
Índex de recanvi	94,96
Població estacional	9.509
Població resident a l'estranger	562

Naixements	83
Índex sintètic de fecunditat	1,35
Defuncions	65
Taxa bruta de mortalitat	7,13

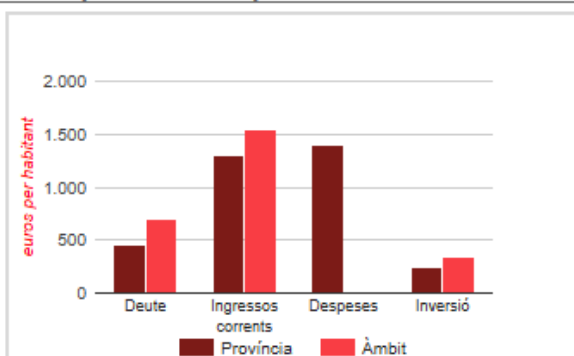
Població estrangera	1.660
Variació anual	9,14%
Variació 2014-2018	3,49%
Edat mitjana	33,63
Taxa d'estrangeria	17,93%
5 principals nacionalitats	892
Bolívia	349
Marroc	164
Colòmbia	132
Romania	129
Moldàvia	118



Origen de la població estrangera. 2018



Pressupostos municipals 2018



Ingressos	13.878.647€
Variació anual	22,31%
Ingressos corrents / habitant	1.545€
Despeses	0€
Variació anual	-100,00%
Inversió / habitant	339€
Despeses / habitant	0€
Deute viu	6.239.330€
Variació anual	22,21%
Deute / habitant	695€
Deute / Ingressos corrents	44,96%



Comarca	Gironès
Superfície (km ²)	38,09
Altitud (metres)	91,00
Entitats singulars	6
Nuclis o disseminats	9

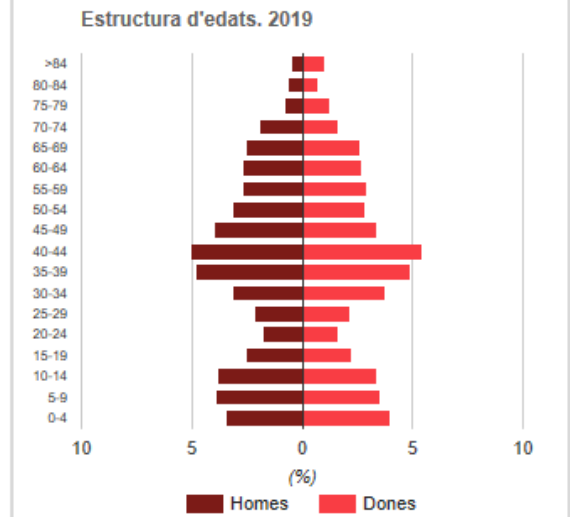


Demografia 2019

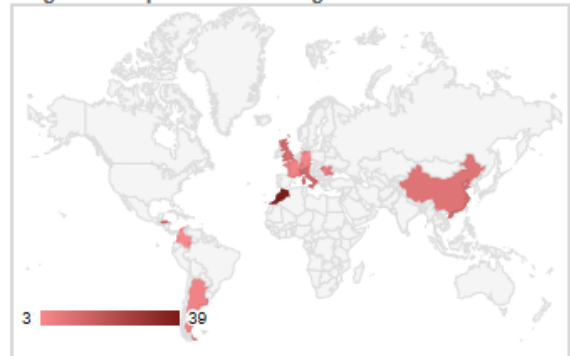
Població total	3.724
Variació anual	2,31%
Variació 2015-2019	8,00%
Habitants per km ²	98
Homes	1.855
Dones	1.869
Percentatge de joves	23,66%
Percentatge d'adults	62,67%
Percentatge pob. gran	13,67%
Índex d'envelliment	57,78
Edat mitjana	38,25
Índex de dependència global	59,55
Índex de recanvi	110,50
Població estacional	0
Població resident a l'estranger	32

Naixements	48
Índex sintètic de fecunditat	1,95
Defuncions	18
Taxa bruta de mortalitat	4,89

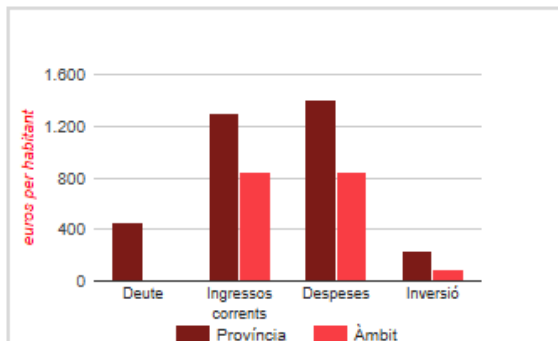
Població estrangera	141
Variació anual	-16,57%
Variació 2014-2018	-26,18%
Edat mitjana	35,14
Taxa d'estrangeria	3,79%
5 principals nacionalitats	88
Marroc	39
Hondures	16
Itàlia	12
Regne Unit	11
Xina	10



Origen de la població estrangera. 2018



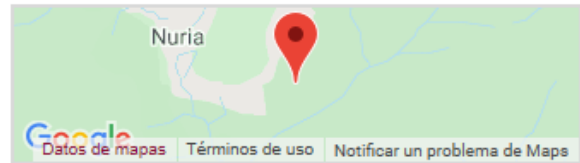
Pressupostos municipals 2018



Ingressos	3.099.666€
Variació anual	7,96%
Ingressos corrents / habitant	852€
Despeses	3.099.666€
Variació anual	7,96%
Inversió / habitant	90€
Despeses / habitant	852€
Deute viu	34.200€
Variació anual	-27,17%
Deute / habitant	9€
Deute / Ingressos corrents	1,10%



Comarca	Ripollès
Superfície (km ²)	93,47
Altitud (metres)	1.236,00
Entitats singulars	7
Nuclis o disseminats	9



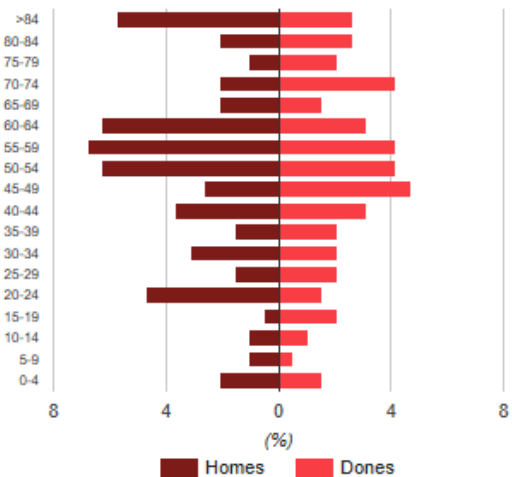
Demografia 2019

Població total	191
Variació anual	2,69%
Variació 2015-2019	10,40%
Habitants per km ²	2
Homes	104
Dones	87
Percentatge de joves	8,38%
Percentatge d'adults	65,45%
Percentatge pob. gran	26,18%
Índex d'envelliment	312,50
Edat mitjana	51,40
Índex de dependència global	52,80
Índex de recanvi	360,00
Població estacional	0
Població resident a l'estranger	2

Naixements	2
Índex sintètic de fecunditat	2,12
Defuncions	4
Taxa bruta de mortalitat	21,22

Població estrangera	5
Variació anual	0,00%
Variació 2014-2018	66,67%
Edat mitjana	40,50
Taxa d'estrangeria	2,62%
5 principals nacionalitats	5
Argentina	1
Nicaragua	1
Ucraïna	1
Equador	1
Bielorússia	1

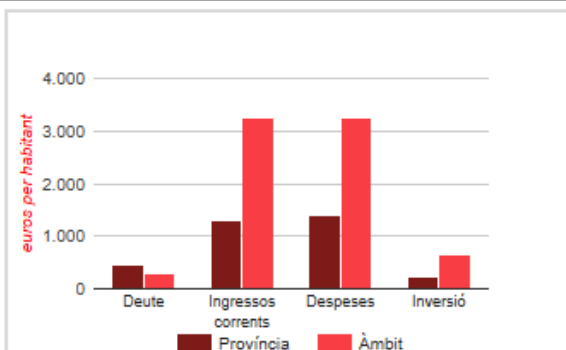
Estructura d'edats. 2019



Origen de la població estrangera. 2018



Pressupostos municipals 2018



Ingressos	603.015€
Variació anual	13,10%
Ingressos corrents / habitant	3.242€
Despeses	603.015€
Variació anual	13,10%
Inversió / habitant	653€
Despeses / habitant	3.242€
Deute viu	55.710€
Variació anual	-24,67%
Deute / habitant	300€
Deute / Ingressos corrents	9,24%



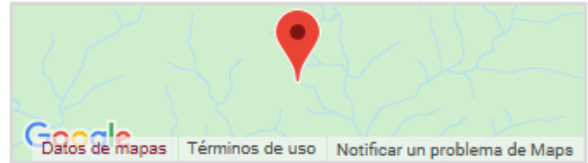
Diputació de Girona

Síntesi Municipal I

Rabós

Programa XIFRA

Comarca	Alt Empordà
Superfície (km ²)	45,10
Altitud (metres)	106,00
Entitats singulars	2
Nuclis o disseminats	3

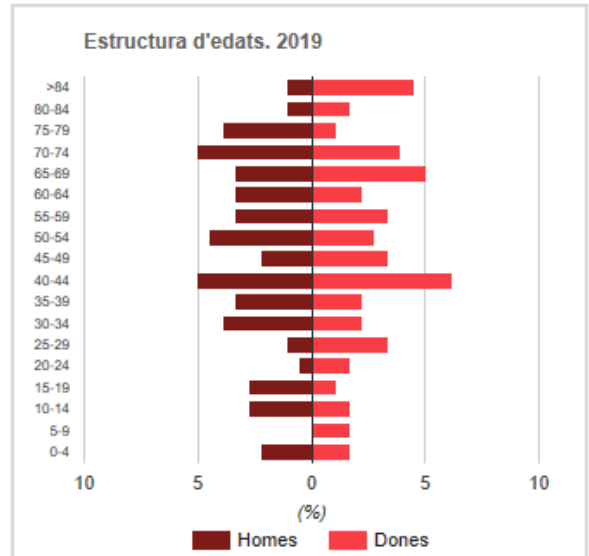


Demografia 2019

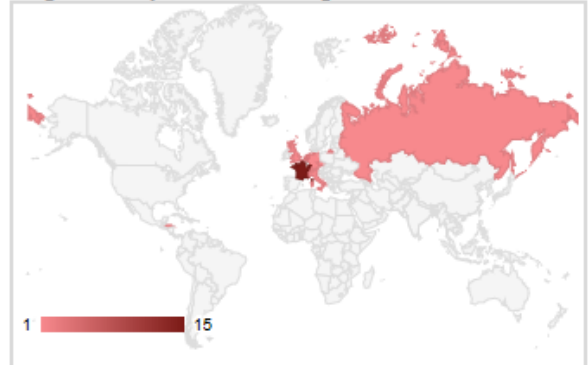
Població total	178
Variació anual	-0,56%
Variació 2015-2019	-2,20%
Habitants per km ²	4
Homes	89
Dones	89
Percentatge de joves	11,80%
Percentatge d'adults	57,30%
Percentatge pob. gran	30,90%
Índex d'envelliment	261,90
Edat mitjana	49,49
Índex de dependència global	74,51
Índex de recanvi	142,86
Població estacional	0
Població resident a l'estranger	6

Naixements	2
Índex sintètic de fecunditat	2,06
Defuncions	0
Taxa bruta de mortalitat	0,00

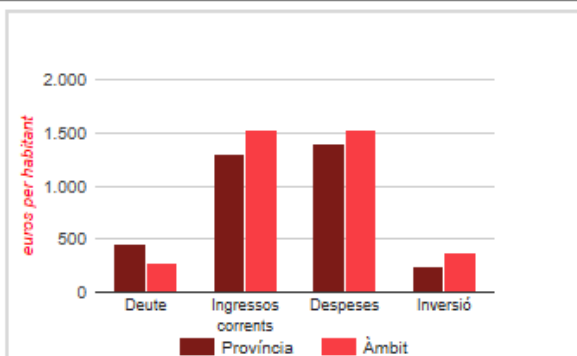
Població estrangera	26
Variació anual	4,00%
Variació 2014-2018	-7,14%
Edat mitjana	37,88
Taxa d'estrangeria	14,61%
5 principals nacionalitats	20
França	15
Països Baixos	2
Hondures	1
Regne Unit	1
Suïssa	1



Origen de la població estrangera. 2018



Pressupostos municipals 2018



Ingressos	273.254€
Variació anual	15,14%
Ingressos corrents / habitant	1.527€
Despeses	273.254€
Variació anual	15,14%
Inversió / habitant	380€
Despeses / habitant	1.527€
Deute viu	50.800€
Variació anual	-19,03%
Deute / habitant	284€
Deute / Ingressos corrents	18,59%

Font: XIFRA - Diputació de Girona. Elaboració pròpia a partir de les dades de l'IDESCAT, INE i Ministerio de Economía y Hacienda



Comarca	Baix Empordà
Superfície (km ²)	6,27
Altitud (metres)	78,00
Entitats singulars	1
Nuclis o disseminats	2

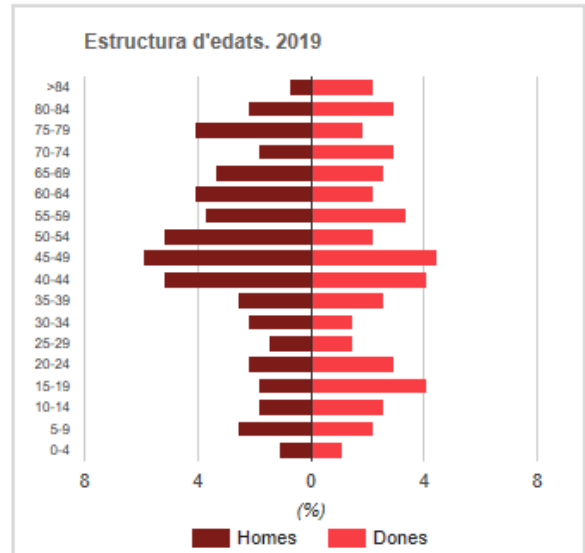


Demografia 2019

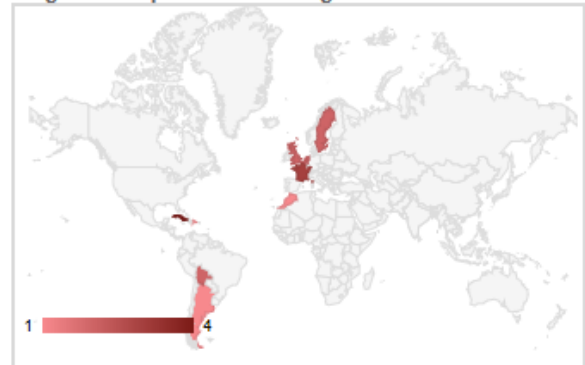
Població total	269
Variació anual	-2,54%
Variació 2015-2019	-5,61%
Habitants per km ²	43
Homes	141
Dones	128
Percentatge de joves	12,64%
Percentatge d'adults	62,45%
Percentatge pob. gran	24,91%
Índex d'envelliment	197,06
Edat mitjana	47,07
Índex de dependència global	60,12
Índex de recanvi	106,25
Població estacional	0
Població resident a l'estranger	10

Naixements	2
Índex sintètic de fecunditat	1,19
Defuncions	2
Taxa bruta de mortalitat	7,34

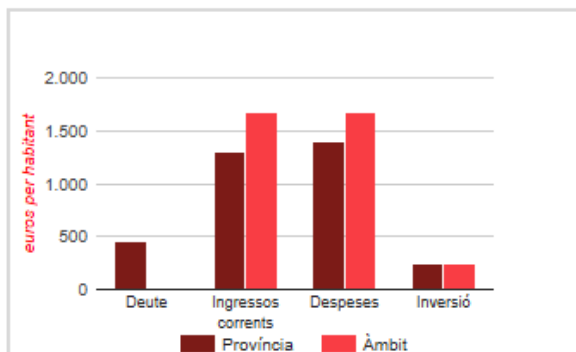
Població estrangera	24
Variació anual	4,35%
Variació 2014-2018	-31,43%
Edat mitjana	47,71
Taxa d'estrangeria	8,92%
5 principals nacionalitats	13
Cuba	4
França	3
Regne Unit	2
Suècia	2
Bolívia	2



Origen de la població estrangera. 2018



Pressupostos municipals 2018



Ingressos	461.700€
Variació anual	19,16%
Ingressos corrents / habitant	1.673€
Despeses	461.700€
Variació anual	26,98%
Inversió / habitant	247€
Despeses / habitant	1.673€
Deute viu	0€
Variació anual	-100,00%
Deute / habitant	0€
Deute / Ingressos corrents	0,00%



Comarca	Ripollès
Superfície (km ²)	41,87
Altitud (metres)	912,00
Entitats singulars	6
Nuclis o disseminats	10

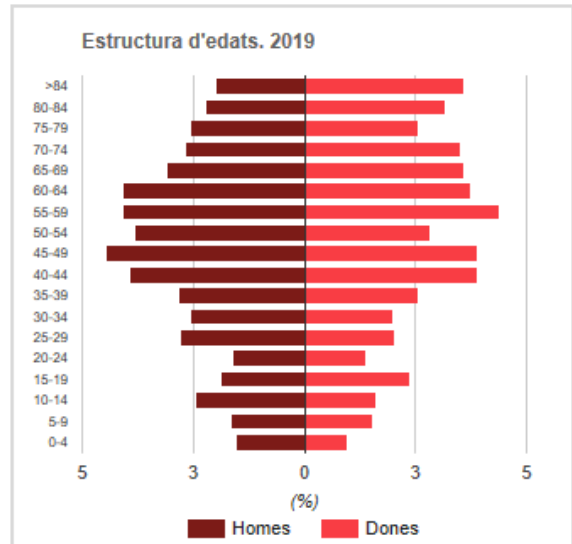


Demografia 2019

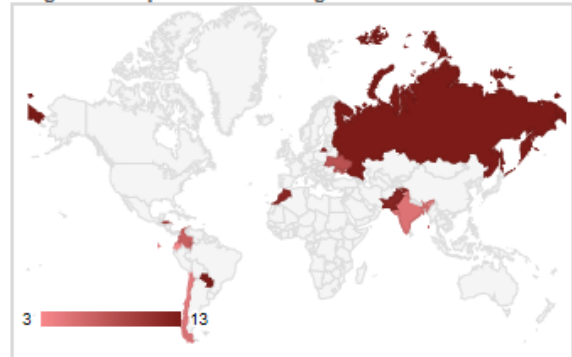
Població total	1.754
Variació anual	-0,68%
Variació 2015-2019	-3,52%
Habitants per km ²	42
Homes	882
Dones	872
Percentatge de joves	10,83%
Percentatge d'adults	60,15%
Percentatge pob. gran	29,02%
Índex d'envelliment	267,89
Edat mitjana	50,13
Índex de dependència global	66,26
Índex de recanvi	184,00
Població estacional	0
Població resident a l'estranger	71

Naixements	10
Índex sintètic de fecunditat	1,11
Defuncions	32
Taxa bruta de mortalitat	18,18

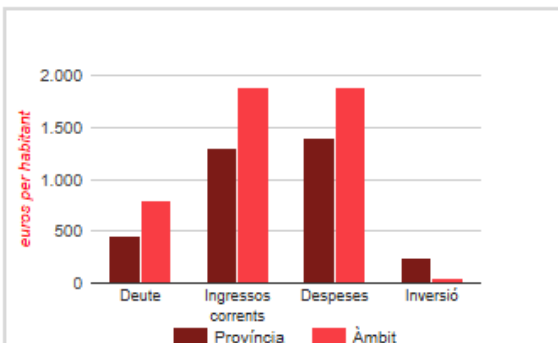
Població estrangera	112
Variació anual	5,66%
Variació 2014-2018	0,00%
Edat mitjana	34,82
Taxa d'estrangeria	6,39%
5 principals nacionalitats	60
Rússia	13
Paraguai	13
Marroc	12
Pakistan	12
Hondures	10



Origen de la població estrangera. 2018



Pressupostos municipals 2018



Ingressos	3.325.315€
Variació anual	1,44%
Ingressos corrents / habitant	1.883€
Despeses	3.325.315€
Variació anual	2,01%
Inversió / habitant	42€
Despeses / habitant	1.883€
Deute viu	1.416.890€
Variació anual	23,54%
Deute / habitant	802€
Deute / Ingressos corrents	42,61%



Diputació de Girona

Síntesi Municipal I
Riells i Viabrea**Programa**
XIFRA

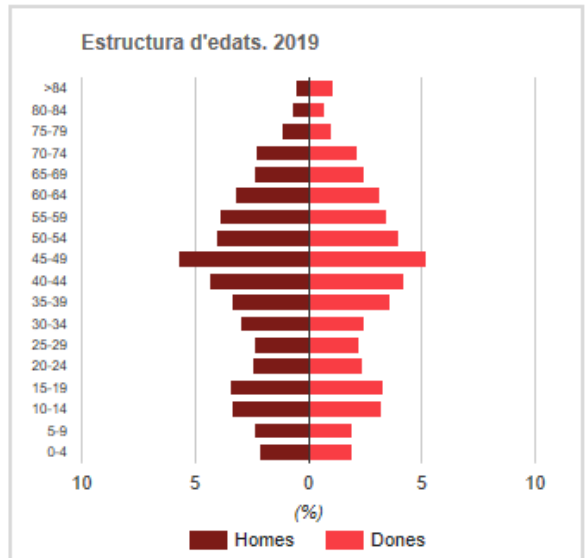
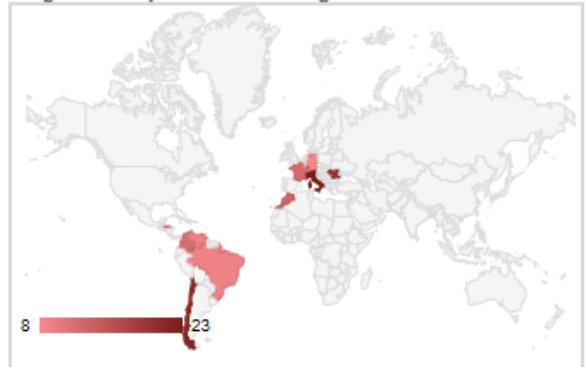
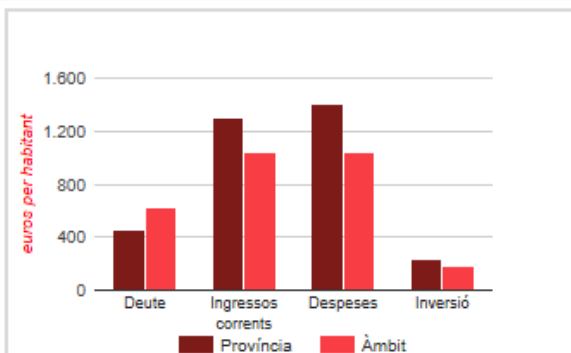
Comarca	Selva
Superfície (km ²)	26,98
Altitud (metres)	96,00
Entitats singulars	11
Nuclis o disseminats	18

**Demografia 2019**

Població total	4.124
Variació anual	3,05%
Variació 2015-2019	4,54%
Habitants per km ²	153
Homes	2.113
Dones	2.011
Percentatge de joves	16,39%
Percentatge d'adults	68,94%
Percentatge pob. gran	14,67%
Índex d'envelliment	89,50
Edat mitjana	41,55
Índex de dependència global	45,06
Índex de recanvi	94,62
Població estacional	0
Població resident a l'estranger	21

Naixements	38
Índex sintètic de fecunditat	1,43
Defuncions	19
Taxa bruta de mortalitat	4,68

Població estrangera	219
Variació anual	14,06%
Variació 2014-2018	23,73%
Edat mitjana	37,82
Taxa d'estrangeria	5,31%
5 principals nacionalitats	89
Itàlia	23
Xile	21
Romania	20
Marroc	13
França	12

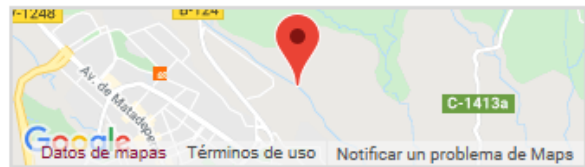
**Origen de la població estrangera. 2018****Pressupostos municipals 2018**

Ingressos	4.184.103€
Variació anual	22,24%
Ingressos corrents / habitant	1.046€
Despeses	4.184.103€
Variació anual	22,24%
Inversió / habitant	182€
Despeses / habitant	1.046€
Deute viu	2.487.810€
Variació anual	62,84%
Deute / habitant	622€
Deute / Ingressos corrents	59,46%

Font: XIFRA - Diputació de Girona. Elaboració pròpia a partir de les dades de l'IDESCAT, INE i Ministerio de Economía y Hacienda



Comarca	Ripollès
Superfície (km ²)	73,71
Altitud (metres)	691,00
Entitats singulars	12
Nuclis o disseminats	17

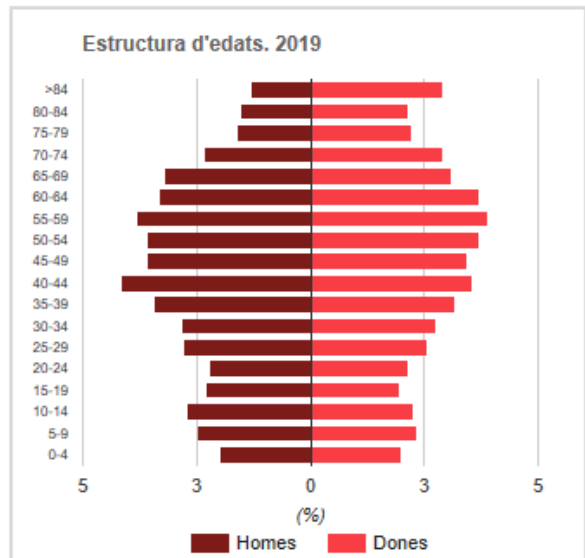


Demografia 2019

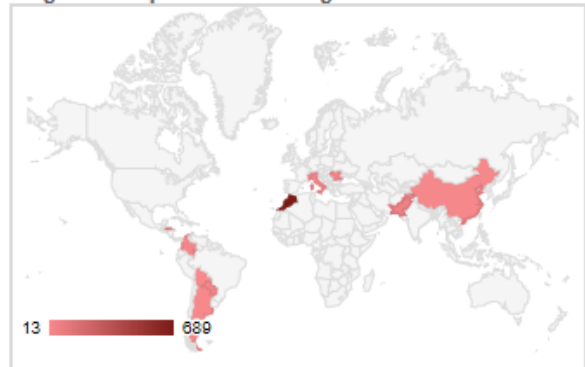
Població total	10.686
Variació anual	0,51%
Variació 2015-2019	0,51%
Habitants per km ²	145
Homes	5.273
Dones	5.413
Percentatge de joves	14,72%
Percentatge d'adults	61,98%
Percentatge pob. gran	23,30%
Índex d'envelliment	158,30
Edat mitjana	45,71
Índex de dependència global	61,35
Índex de recanvi	164,40
Població estacional	10.722
Població resident a l'estranger	348

Naixements	84
Índex sintètic de fecunditat	1,42
Defuncions	129
Taxa bruta de mortalitat	12,10

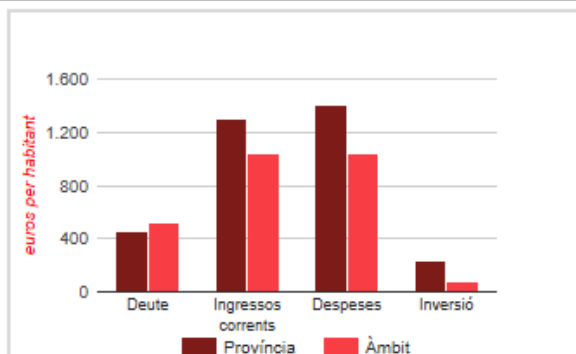
Població estrangera	1.195
Variació anual	4,28%
Variació 2014-2018	7,85%
Edat mitjana	32,08
Taxa d'estrangeria	11,18%
5 principals nacionalitats	947
Marroc	689
Hondures	122
Pakistan	54
Romania	50
Colòmbia	32



Origen de la població estrangera. 2018



Pressupostos municipals 2018



Ingressos	10.999.162€
Variació anual	6,52%
Ingressos corrents / habitant	1.035€
Despeses	10.999.162€
Variació anual	6,52%
Inversió / habitant	83€
Despeses / habitant	1.035€
Deute viu	5.587.110€
Variació anual	-10,69%
Deute / habitant	525€
Deute / Ingressos corrents	50,80%



Comarca	Selva
Superfície (km ²)	47,60
Altitud (metres)	84,00
Entitats singulars	8
Nuclis o disseminats	9



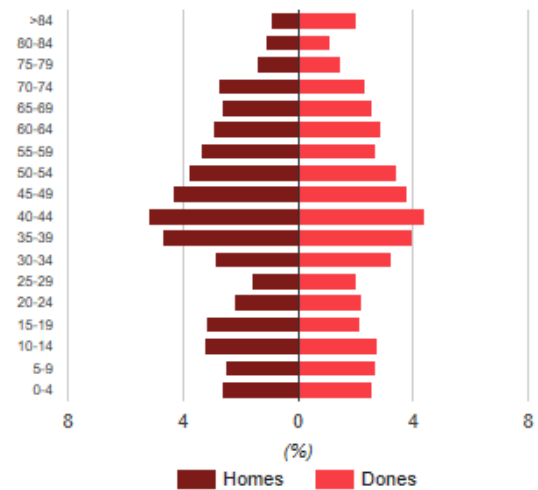
Demografia 2019

Població total	2.182
Variació anual	0,05%
Variació 2015-2019	2,92%
Habitants per km ²	46
Homes	1.125
Dones	1.057
Percentatge de joves	17,23%
Percentatge d'adults	64,34%
Percentatge pob. gran	18,42%
Índex d'envelliment	106,91
Edat mitjana	42,31
Índex de dependència global	55,41
Índex de recanvi	108,55
Població estacional	0
Població resident a l'estranger	17

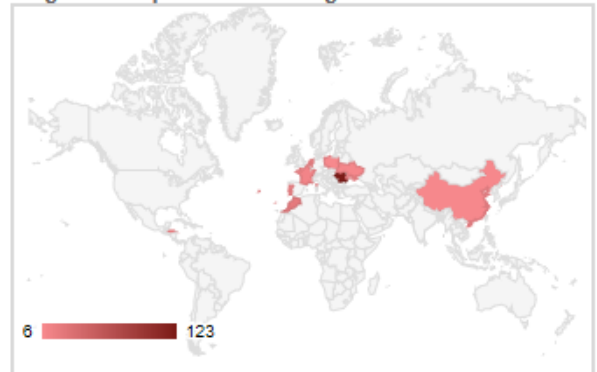
Naixements	16
Índex sintètic de fecunditat	1,18
Defuncions	20
Taxa bruta de mortalitat	9,17

Població estrangera	261
Variació anual	12,50%
Variació 2014-2018	1,56%
Edat mitjana	36,81
Taxa d'estrangeria	11,96%
5 principals nacionalitats	177
Romania	123
Marroc	22
França	11
Gàmbia	11
Hondures	10

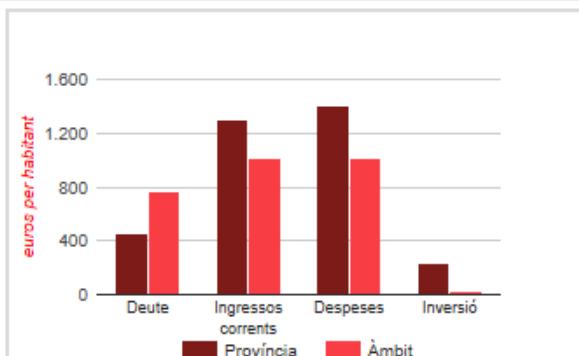
Estructura d'edats. 2019



Origen de la població estrangera. 2018



Pressupostos municipals 2018



Ingressos	2.227.700€
Variació anual	2,05%
Ingressos corrents / habitant	1.021€
Despeses	2.227.700€
Variació anual	2,05%
Inversió / habitant	19€
Despeses / habitant	1.021€
Deute viu	1.682.260€
Variació anual	-15,13%
Deute / habitant	771€
Deute / Ingressos corrents	75,52%



Comarca	Garrotxa
Superfície (km ²)	23,60
Altitud (metres)	572,00
Entitats singulars	5
Nuclis o disseminats	5



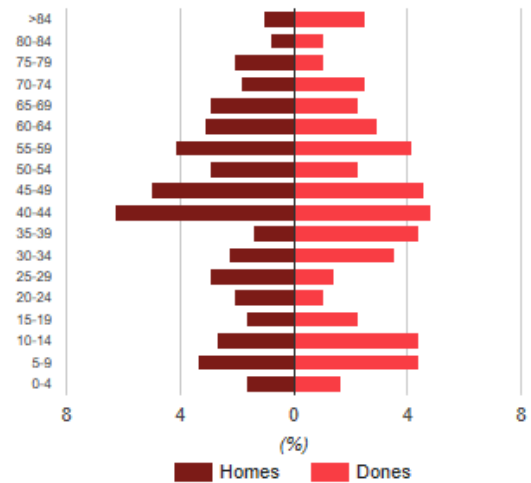
Demografia 2019

Població total	478
Variació anual	3,46%
Variació 2015-2019	3,69%
Habitants per km ²	20
Homes	232
Dones	246
Percentatge de joves	19,46%
Percentatge d'adults	62,34%
Percentatge pob. gran	18,20%
Índex d'envelliment	93,55
Edat mitjana	42,80
Índex de dependència global	60,40
Índex de recanvi	152,63
Població estacional	0
Població resident a l'estranger	10

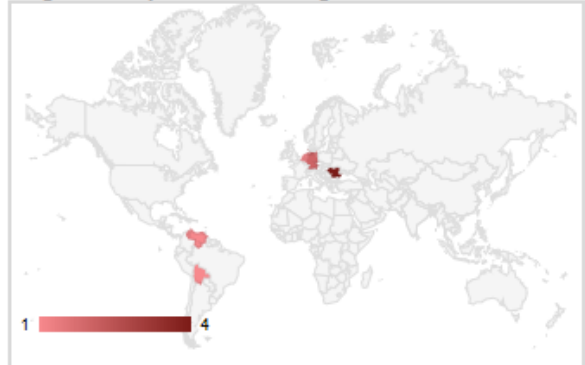
Naixements	4
Índex sintètic de fecunditat	1,41
Defuncions	5
Taxa bruta de mortalitat	10,64

Població estrangera	12
Variació anual	-20,00%
Variació 2014-2018	-25,00%
Edat mitjana	42,08
Taxa d'estrangeria	2,51%
5 principals nacionalitats	11
Romania	4
Andorra	3
Alemanya	2
Bolívia	1
Països Baixos	1

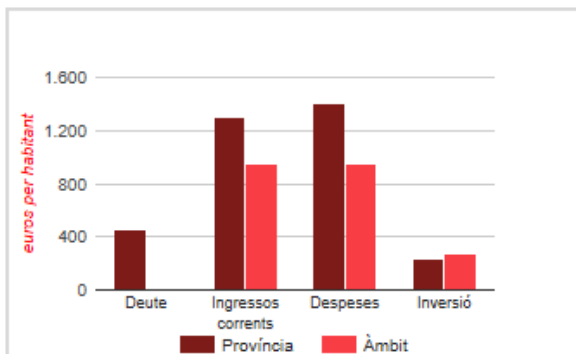
Estructura d'edats. 2019



Orígen de la població estrangera. 2018



Pressupostos municipals 2018



Ingressos	436.800€
Variació anual	19,44%
Ingressos corrents / habitant	945€
Despeses	436.800€
Variació anual	19,44%
Inversió / habitant	273€
Despeses / habitant	945€
Deute viu	0€
Variació anual	ND
Deute / habitant	0€
Deute / Ingressos corrents	0,00%



Comarca	Selva
Superfície (km ²)	13,12
Altitud (metres)	98,00
Entitats singulars	12
Nuclis o disseminats	12



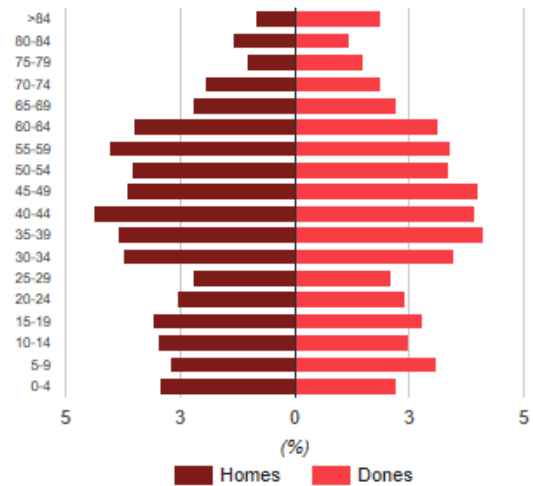
Demografia 2019

Població total	2.076
Variació anual	0,83%
Variació 2015-2019	2,67%
Habitants per km ²	158
Homes	1.053
Dones	1.023
Percentatge de joves	17,53%
Percentatge d'adults	66,33%
Percentatge pob. gran	16,14%
Índex d'envelliment	92,03
Edat mitjana	41,54
Índex de dependència global	50,76
Índex de recanvi	113,11
Població estacional	0
Població resident a l'estranger	12

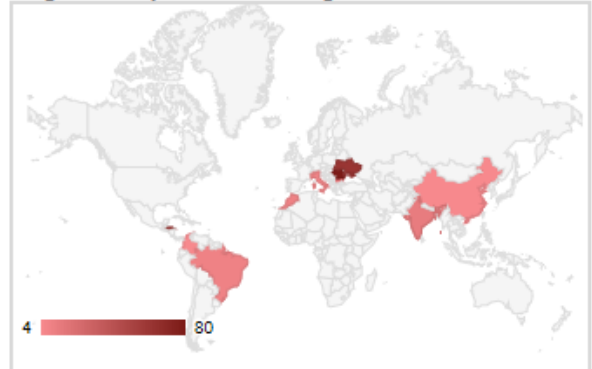
Naixements	22
Índex sintètic de fecunditat	1,65
Defuncions	18
Taxa bruta de mortalitat	8,71

Població estrangera	298
Variació anual	8,36%
Variació 2014-2018	7,19%
Edat mitjana	31,95
Taxa d'estrangeria	14,35%
5 principals nacionalitats	230
Romania	80
Hondures	64
Ucraïna	62
Índia	13
Bulgària	11

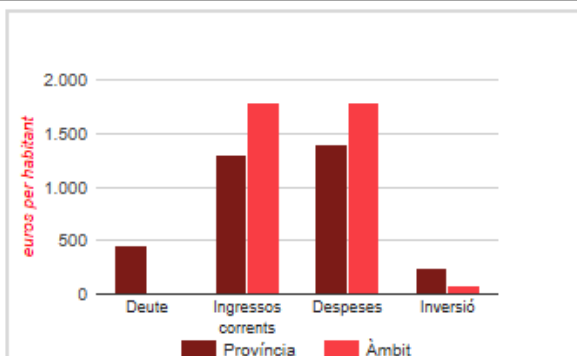
Estructura d'edats. 2019



Origen de la població estrangera. 2018



Pressupostos municipals 2018



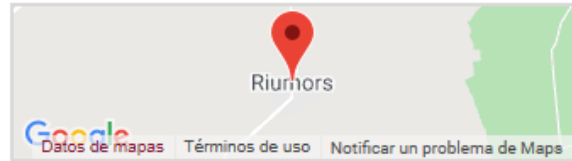
Ingressos	3.671.209€
Variació anual	3,70%
Ingressos corrents / habitant	1.783€
Despeses	3.671.209€
Variació anual	3,70%
Inversió / habitant	78€
Despeses / habitant	1.783€
Deute viu	36.490€
Variació anual	-49,47%
Deute / habitant	18€
Deute / Ingressos corrents	0,99%



Diputació de Girona

Síntesi Municipal I
Riumors**Programa**
XIFRA

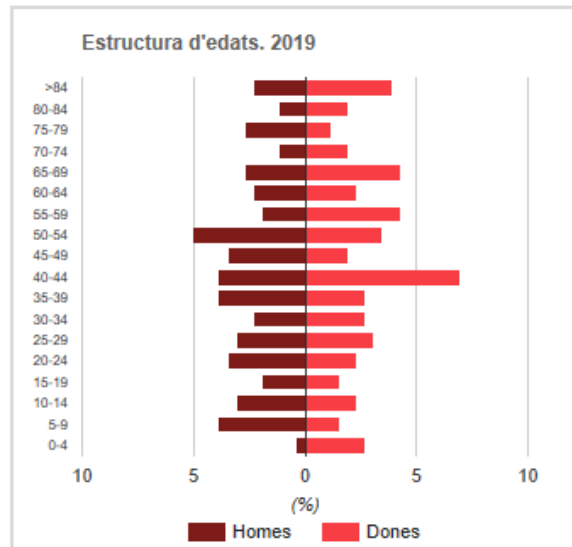
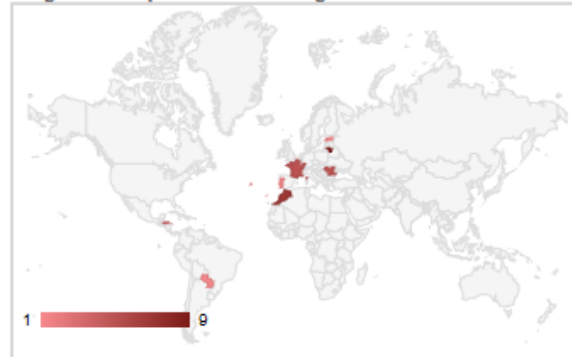
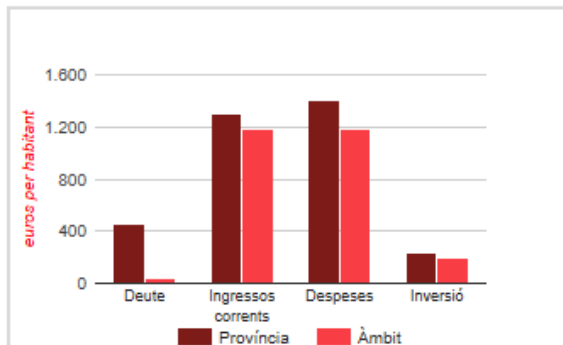
Comarca	Alt Empordà
Superfície (km ²)	6,54
Altitud (metres)	7,00
Entitats singulars	1
Nuclis o disseminats	2

**Demografia 2019**

Població total	258
Variació anual	-1,90%
Variació 2015-2019	5,31%
Habitants per km ²	39
Homes	126
Dones	132
Percentatge de joves	14,73%
Percentatge d'adults	62,02%
Percentatge pob. gran	23,26%
Índex d'envelliment	157,89
Edat mitjana	45,14
Índex de dependència global	61,25
Índex de recanvi	133,33
Població estacional	0
Població resident a l'estranger	2

Naixements	3
Índex sintètic de fecunditat	1,98
Defuncions	2
Taxa bruta de mortalitat	7,68

Població estrangera	38
Variació anual	0,00%
Variació 2014-2018	5,56%
Edat mitjana	37,24
Taxa d'estrangeria	14,73%
5 principals nacionalitats	30
Lituània	9
Marroc	7
Romania	5
França	5
Hondures	4

**Origen de la població estrangera. 2018****Pressupostos municipals 2018**

Ingressos	312.100€
Variació anual	30,50%
Ingressos corrents / habitant	1.187€
Despeses	312.100€
Variació anual	30,50%
Inversió / habitant	190€
Despeses / habitant	1.187€
Deute viu	10.310€
Variació anual	-49,93%
Deute / habitant	39€
Deute / Ingressos corrents	3,30%

Font: XIFRA - Diputació de Girona. Elaboració pròpia a partir de les dades de l'IDESCAT, INE i Ministerio de Economía y Hacienda



Comarca	Alt Empordà
Superfície (km ²)	45,91
Altitud (metres)	5,00
Entitats singulars	10
Nuclis o disseminats	17

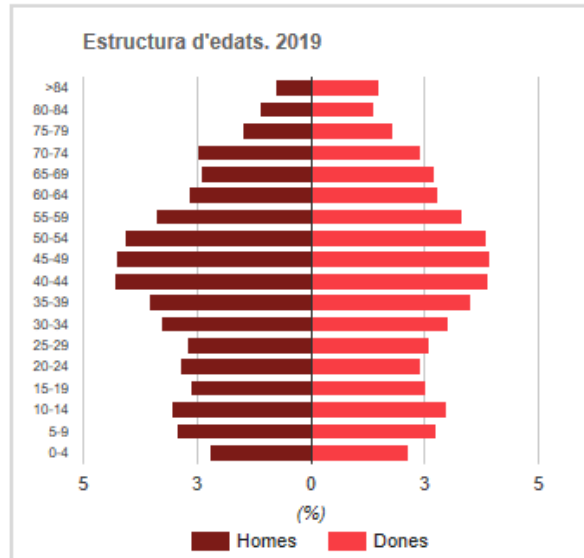


Demografia 2019

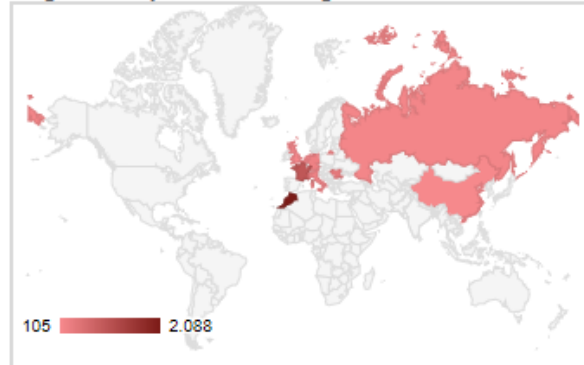
Població total	19.550
Variació anual	1,20%
Variació 2015-2019	-0,13%
Habitants per km ²	426
Homes	9.862
Dones	9.688
Percentatge de joves	17,18%
Percentatge d'adults	64,68%
Percentatge pob. gran	18,14%
Índex d'envelliment	105,57
Edat mitjana	42,13
Índex de dependència global	54,61
Índex de recanvi	106,36
Població estacional	23.813
Població resident a l'estranger	1.044

Naixements	148
Índex sintètic de fecunditat	1,21
Defuncions	128
Taxa bruta de mortalitat	6,59

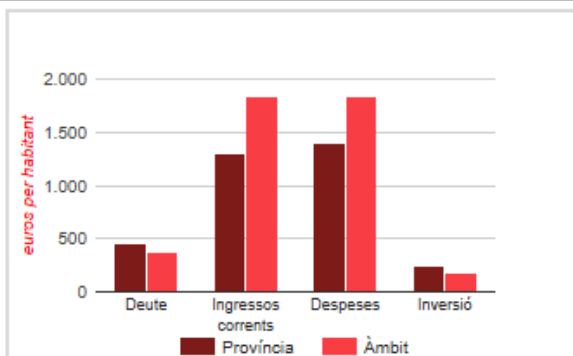
Població estrangera	5.664
Variació anual	0,04%
Variació 2014-2018	-12,23%
Edat mitjana	41,29
Taxa d'estrangeria	28,97%
5 principals nacionalitats	3.948
Marroc	2.088
França	1.007
Romania	404
Alemanya	249
Itàlia	200



Origen de la població estrangera. 2018



Pressupostos municipals 2018



Ingressos	35.350.000€
Variació anual	1,58%
Ingressos corrents / habitant	1.830€
Despeses	35.350.000€
Variació anual	1,58%
Inversió / habitant	183€
Despeses / habitant	1.830€
Deute viu	7.367.880€
Variació anual	-15,56%
Deute / habitant	381€
Deute / Ingressos corrents	20,84%

Font: XIFRA - Diputació de Girona. Elaboració pròpia a partir de les dades de l'IDESCAT, INE i Ministerio de Economía y Hacienda



Comarca	Baix Empordà
Superfície (km ²)	5,29
Altitud (metres)	66,00
Entitats singulars	3
Nuclis o disseminats	6

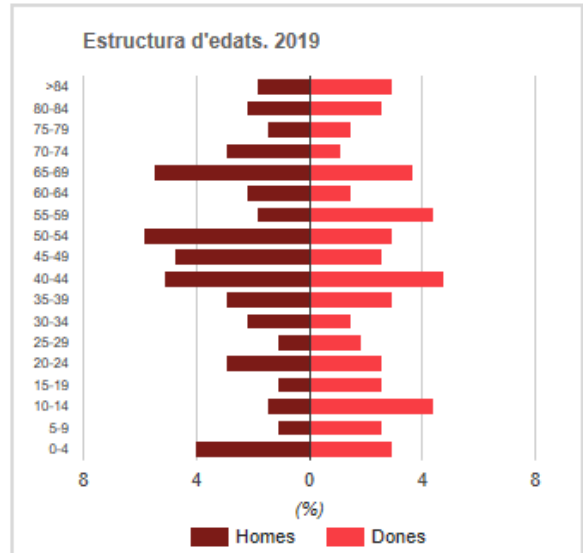


Demografia 2019

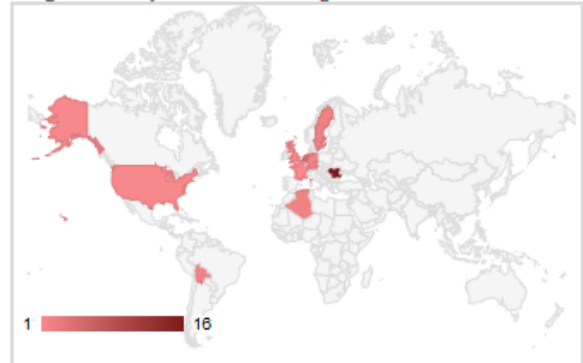
Població total	272
Variació anual	1,12%
Variació 2015-2019	9,68%
Habitants per km ²	51
Homes	138
Dones	134
Percentatge de joves	17,28%
Percentatge d'adults	56,99%
Percentatge pob. gran	25,74%
Índex d'envelliment	148,94
Edat mitjana	45,17
Índex de dependència global	75,48
Índex de recanvi	100,00
Població estacional	0
Població resident a l'estranger	14

Naixements	3
Índex sintètic de fecunditat	1,98
Defuncions	1
Taxa bruta de mortalitat	3,70

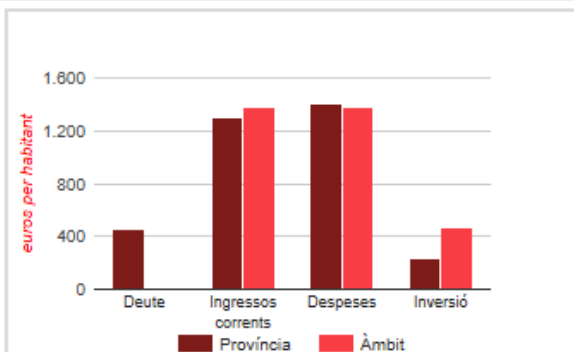
Població estrangera	37
Variació anual	15,62%
Variació 2014-2018	19,35%
Edat mitjana	36,69
Taxa d'estrangeria	13,60%
5 principals nacionalitats	29
Romania	16
Gàmbia	5
Països Baixos	4
Algèria	2
Alemanya	2



Origen de la població estrangera. 2018



Pressupostos municipals 2018



Ingressos	371.854€
Variació anual	-4,08%
Ingressos corrents / habitant	1.382€
Despeses	371.854€
Variació anual	-4,08%
Inversió / habitant	465€
Despeses / habitant	1.382€
Deute viu	0€
Variació anual	-100,00%
Deute / habitant	0€
Deute / Ingressos corrents	0,00%



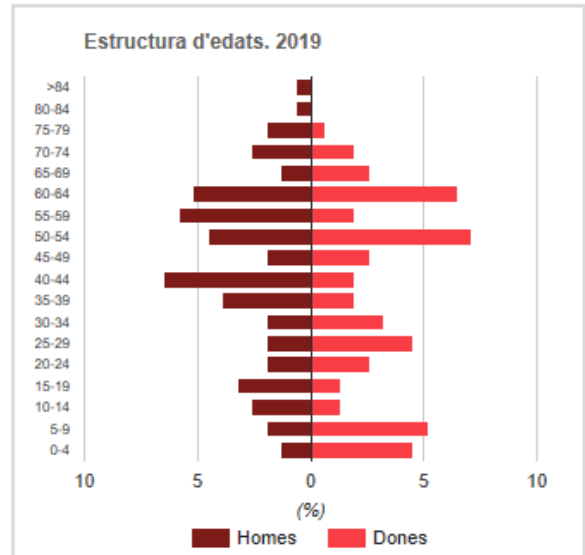
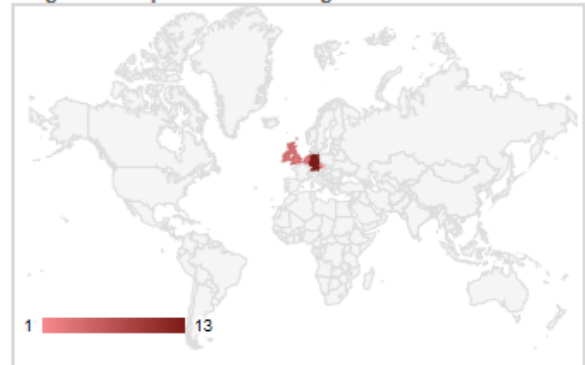
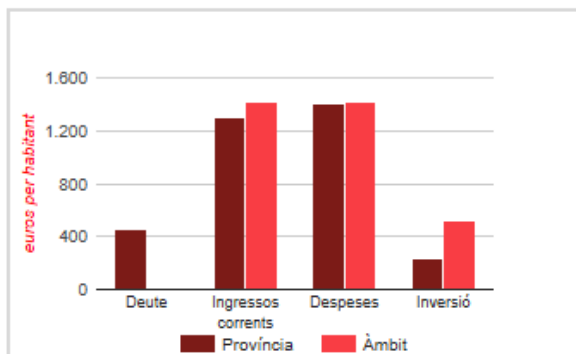
Comarca	Garrotxa
Superfície (km ²)	35,82
Altitud (metres)	260,00
Entitats singulars	4
Nuclis o disseminats	4

**Demografia 2019**

Població total	154
Variació anual	1,99%
Variació 2015-2019	10,79%
Habitants per km ²	4
Homes	77
Dones	77
Percentatge de joves	16,88%
Percentatge d'adults	70,78%
Percentatge pob. gran	12,34%
Índex d'envelliment	73,08
Edat mitjana	41,38
Índex de dependència global	41,28
Índex de recanvi	257,14
Població estacional	0
Població resident a l'estranger	1

Naixements	1
Índex sintètic de fecunditat	1,25
Defuncions	0
Taxa bruta de mortalitat	0,00

Població estrangera	29
Variació anual	7,41%
Variació 2014-2018	16,00%
Edat mitjana	45,09
Taxa d'estrangeria	18,83%
5 principals nacionalitats	28
Alemanya	13
Bèlgica	7
Irlanda	3
Regne Unit	3
Països Baixos	2

**Origen de la població estrangera. 2018****Pressupostos municipals 2018**

Ingressos	214.520€
Variació anual	44,32%
Ingressos corrents / habitant	1.421€
Despeses	214.520€
Variació anual	44,32%
Inversió / habitant	526€
Despeses / habitant	1.421€
Deute viu	140€
Variació anual	-6,67%
Deute / habitant	1€
Deute / Ingressos corrents	0,07%



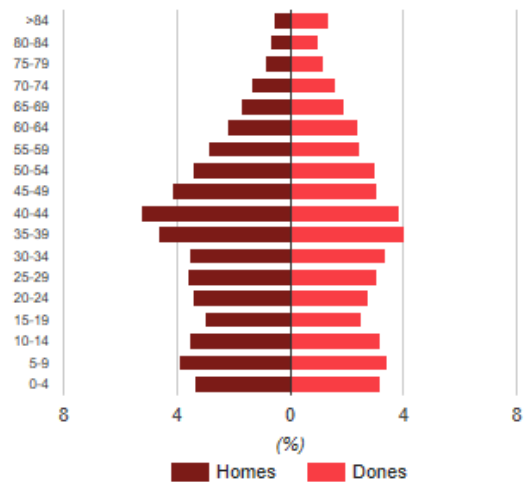
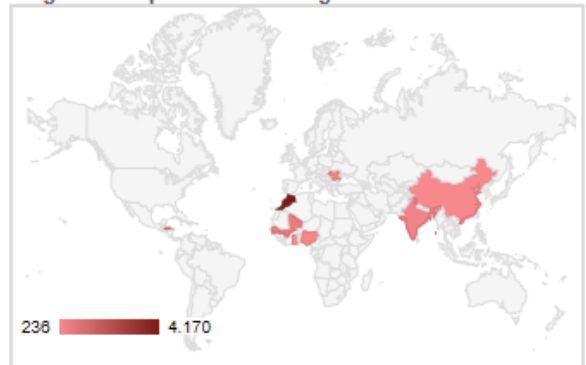
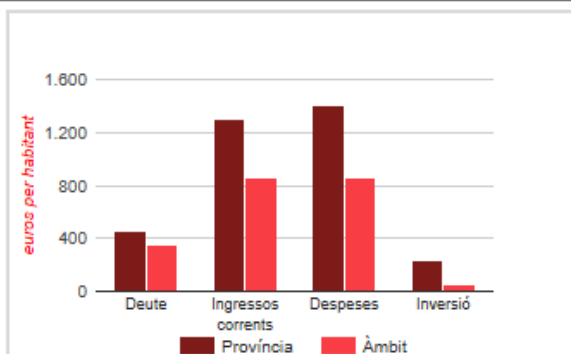
Comarca	Gironès
Superfície (km ²)	6,64
Altitud (metres)	83,00
Entitats singulars	1
Nuclis o disseminats	2

**Demografia 2019**

Població total	31.362
Variació anual	2,42%
Variació 2015-2019	6,88%
Habitants per km ²	4.723
Homes	16.454
Dones	14.908
Percentatge de joves	21,84%
Percentatge d'adults	65,78%
Percentatge pob. gran	12,38%
Índex d'envelliment	56,69
Edat mitjana	37,41
Índex de dependència global	52,02
Índex de recanvi	83,97
Població estacional	30.046
Població resident a l'estranger	1.382

Naixements	411
Índex sintètic de fecunditat	2,07
Defuncions	220
Taxa bruta de mortalitat	7,10

Població estrangera	11.599
Variació anual	4,73%
Variació 2014-2018	-4,81%
Edat mitjana	30,40
Taxa d'estrangeria	36,98%
5 principals nacionalitats	8.162
Marroc	4.170
Hondures	1.371
Gàmbia	1.350
Mali	737
Romania	534

Estructura d'edats. 2019**Origen de la població estrangera. 2018****Pressupostos municipals 2018**

Ingressos	26.399.631€
Variació anual	6,42%
Ingressos corrents / habitant	862€
Despeses	26.399.631€
Variació anual	6,42%
Inversió / habitant	48€
Despeses / habitant	862€
Deute viu	10.606.310€
Variació anual	-32,10%
Deute / habitant	346€
Deute / Ingressos corrents	40,18%



Diputació de Girona

Síntesi Municipal I
Sant Andreu Salou**Programa**
XIFRA

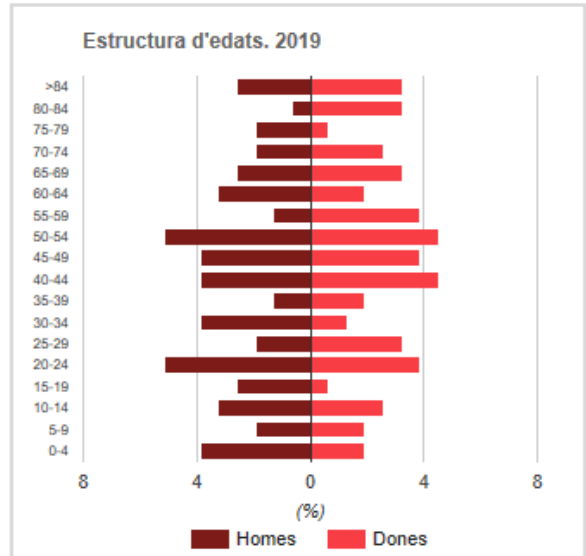
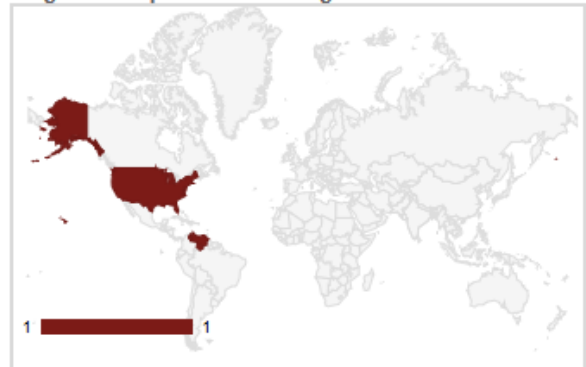
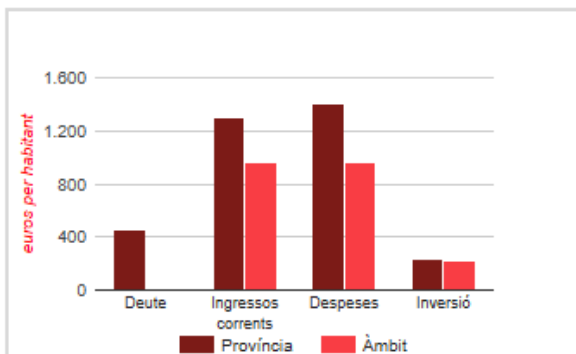
Comarca	Gironès
Superfície (km ²)	5,96
Altitud (metres)	132,00
Entitats singulars	4
Nuclis o disseminats	4

**Demografia 2019**

Població total	155
Variació anual	-0,64%
Variació 2015-2019	4,03%
Habitants per km ²	26
Homes	79
Dones	76
Percentatge de joves	16,77%
Percentatge d'adults	60,65%
Percentatge pob. gran	22,58%
Índex d'envelliment	134,62
Edat mitjana	44,19
Índex de dependència global	64,89
Índex de recanvi	160,00
Població estacional	0
Població resident a l'estranger	0

Naixements	2
Índex sintètic de fecunditat	2,59
Defuncions	2
Taxa bruta de mortalitat	12,86

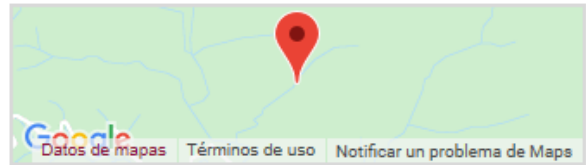
Població estrangera	2
Variació anual	100,00%
Variació 2014-2018	100,00%
Edat mitjana	30,00
Taxa d'estrangeria	1,29%
2 principals nacionalitats	2
Estats Units d'Amèrica	1
Veneçuela	1

**Origen de la població estrangera. 2018****Pressupostos municipals 2018**

Ingressos	149.998€
Variació anual	-55,11%
Ingressos corrents / habitant	962€
Despeses	149.998€
Variació anual	-55,11%
Inversió / habitant	221€
Despeses / habitant	962€
Deute viu	0€
Variació anual	ND
Deute / habitant	0€
Deute / Ingressos corrents	0,00%



Comarca	Garrotxa
Superfície (km ²)	47,73
Altitud (metres)	289,00
Entitats singulars	3
Nuclis o disseminats	6

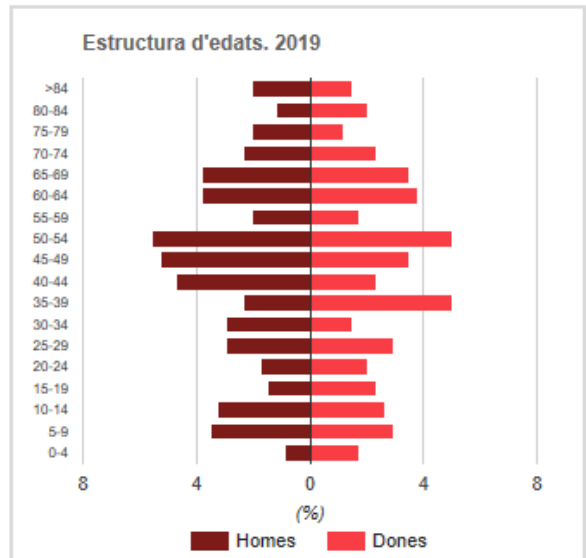


Demografia 2019

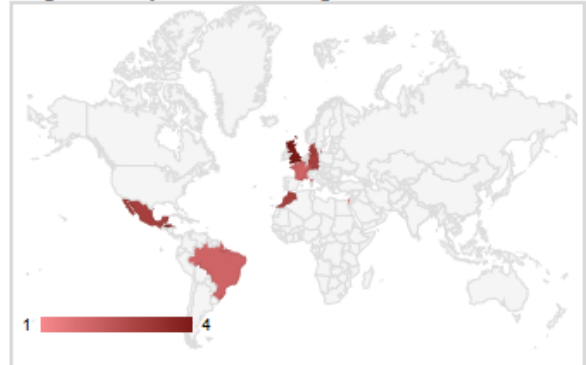
Població total	341
Variació anual	-2,85%
Variació 2015-2019	-8,58%
Habitants per km ²	7
Homes	177
Dones	164
Percentatge de joves	16,13%
Percentatge d'adults	61,88%
Percentatge pob. gran	21,99%
Índex d'envelliment	136,36
Edat mitjana	44,95
Índex de dependència global	61,61
Índex de recanvi	200,00
Població estacional	0
Població resident a l'estranger	4

Naixements	1
Índex sintètic de fecunditat	0,54
Defuncions	5
Taxa bruta de mortalitat	14,45

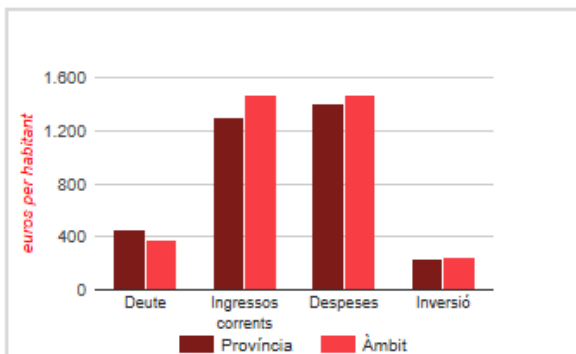
Població estrangera	30
Variació anual	-6,25%
Variació 2014-2018	-3,23%
Edat mitjana	39,00
Taxa d'estrangeria	8,80%
5 principals nacionalitats	17
Regne Unit	4
Hondures	4
Alemanya	3
Bèlgica	3
Mèxic	3



Origen de la població estrangera. 2018



Pressupostos municipals 2018



Ingressos	514.515€
Variació anual	12,04%
Ingressos corrents / habitant	1.466€
Despeses	514.515€
Variació anual	12,04%
Inversió / habitant	241€
Despeses / habitant	1.466€
Deute viu	132.520€
Variació anual	-14,69%
Deute / habitant	378€
Deute / Ingressos corrents	25,76%



Comarca	Alt Empordà
Superfície (km ²)	24,37
Altitud (metres)	86,00
Entitats singulars	4
Nuclis o disseminats	5



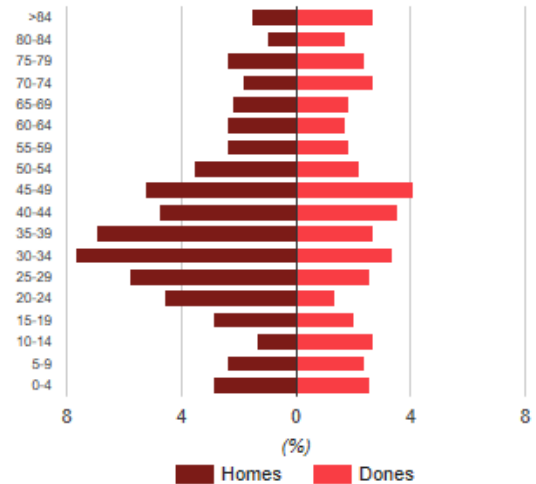
Demografia 2019

Població total	626
Variació anual	-1,42%
Variació 2015-2019	4,16%
Habitants per km ²	26
Homes	364
Dones	262
Percentatge de joves	14,54%
Percentatge d'adults	66,29%
Percentatge pob. gran	19,17%
Índex d'envelliment	131,87
Edat mitjana	41,88
Índex de dependència global	50,84
Índex de recanvi	82,76
Població estacional	0
Població resident a l'estranger	23

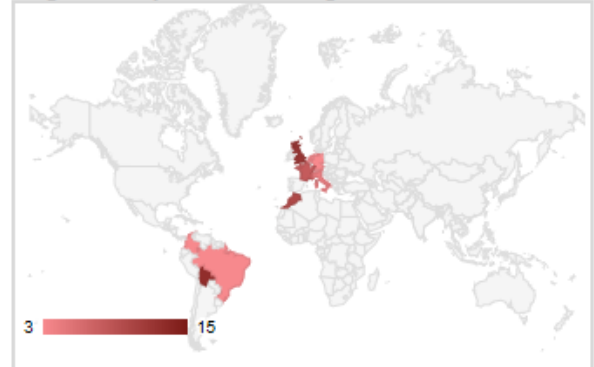
Naixements	4
Índex sintètic de fecunditat	1,16
Defuncions	5
Taxa bruta de mortalitat	7,93

Població estrangera	85
Variació anual	6,25%
Variació 2014-2018	3,66%
Edat mitjana	35,50
Taxa d'estrangeria	13,58%
5 principals nacionalitats	58
Gàmbia	15
Bolívia	13
Regne Unit	12
Marroc	10
França	8

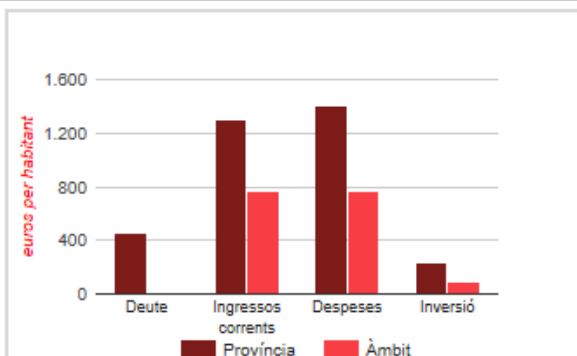
Estructura d'edats. 2019



Origen de la població estrangera. 2018



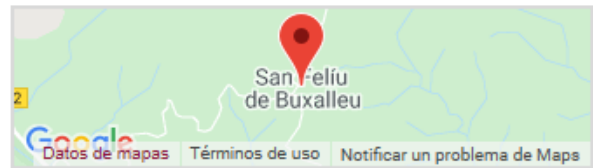
Pressupostos municipals 2018



Ingressos	490.170€
Variació anual	0,21%
Ingressos corrents / habitant	772€
Despeses	490.170€
Variació anual	0,21%
Inversió / habitant	91€
Despeses / habitant	772€
Deute viu	310€
Variació anual	-99,00%
Deute / habitant	0€
Deute / Ingressos corrents	0,06%



Comarca	Selva
Superfície (km ²)	61,94
Altitud (metres)	402,00
Entitats singulars	3
Nuclis o disseminats	15



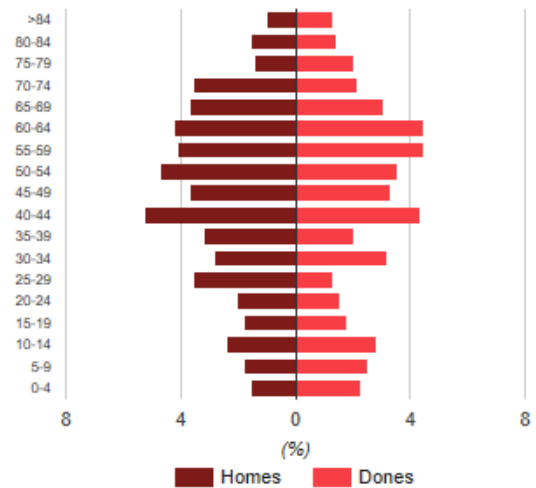
Demografia 2019

Població total	783
Variació anual	-2,61%
Variació 2015-2019	-0,51%
Habitants per km ²	13
Homes	410
Dones	373
Percentatge de joves	14,05%
Percentatge d'adults	64,75%
Percentatge pob. gran	21,20%
Índex d'envelliment	150,91
Edat mitjana	45,77
Índex de dependència global	54,44
Índex de recanvi	242,86
Població estacional	0
Població resident a l'estranger	18

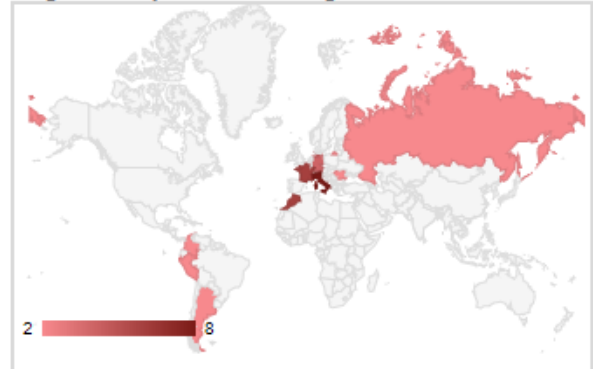
Naixements	6
Índex sintètic de fecunditat	1,36
Defuncions	9
Taxa bruta de mortalitat	11,34

Població estrangera	44
Variació anual	-6,38%
Variació 2014-2018	57,14%
Edat mitjana	41,25
Taxa d'estrangeria	5,62%
5 principals nacionalitats	26
Itàlia	8
França	6
Marroc	6
Alemanya	4
Rússia	2

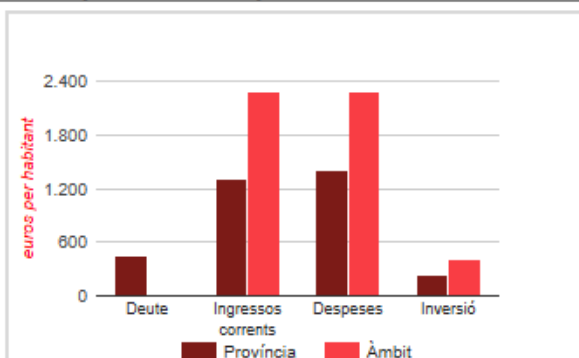
Estructura d'edats. 2019



Origen de la població estrangera. 2018



Pressupostos municipals 2018



Ingressos	1.828.368€
Variació anual	25,41%
Ingressos corrents / habitant	2.274€
Despeses	1.828.368€
Variació anual	25,41%
Inversió / habitant	403€
Despeses / habitant	2.274€
Deute viu	19.520€
Variació anual	-53,10%
Deute / habitant	24€
Deute / Ingressos corrents	1,07%



Comarca	Baix Empordà
Superfície (km ²)	16,23
Altitud (metres)	4,00
Entitats singulars	8
Nuclis o disseminats	14



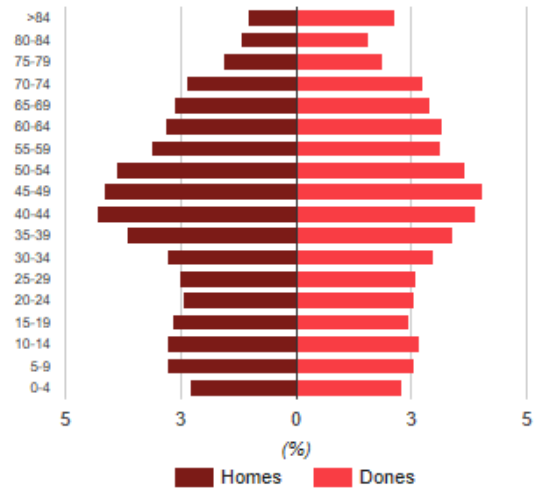
Demografia 2019

Població total	21.925
Variació anual	0,46%
Variació 2015-2019	1,57%
Habitants per km ²	1.351
Homes	10.802
Dones	11.123
Percentatge de joves	16,46%
Percentatge d'adults	63,44%
Percentatge pob. gran	20,10%
Índex d'envelliment	122,11
Edat mitjana	43,22
Índex de dependència global	57,63
Índex de recanvi	117,39
Població estacional	23.846
Població resident a l'estranger	1.032

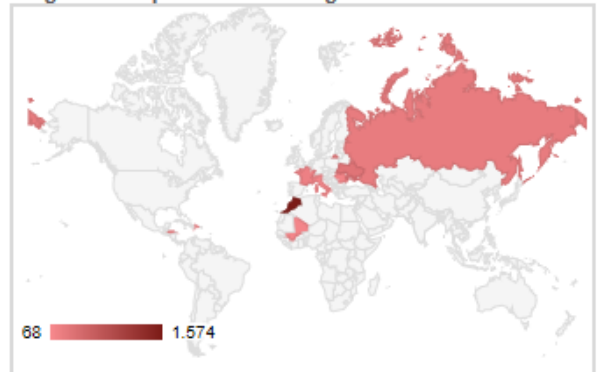
Naixements	208
Índex sintètic de fecunditat	1,51
Defuncions	215
Taxa bruta de mortalitat	9,83

Població estrangera	3.957
Variació anual	4,30%
Variació 2014-2018	3,24%
Edat mitjana	35,08
Taxa d'estrangeria	18,05%
5 principals nacionalitats	2.581
Marroc	1.574
Ucraïna	352
Rússia	248
Hondures	220
França	187

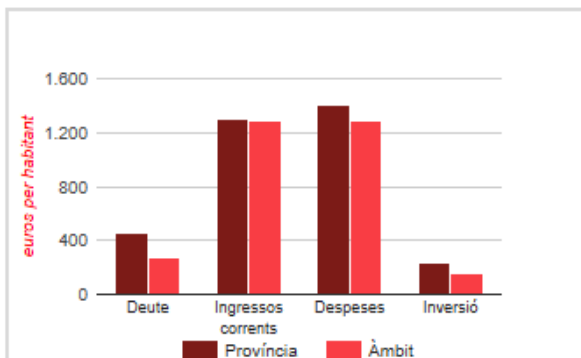
Estructura d'edats. 2019



Origen de la població estrangera. 2018



Pressupostos municipals 2018



Ingressos	28.194.446€
Variació anual	1,66%
Ingressos corrents / habitant	1.292€
Despeses	28.194.446€
Variació anual	1,66%
Inversió / habitant	151€
Despeses / habitant	1.292€
Deute viu	6.024.270€
Variació anual	-13,70%
Deute / habitant	276€
Deute / Ingressos corrents	21,37%



Comarca	Garrotxa
Superfície (km ²)	34,86
Altitud (metres)	473,00
Entitats singulars	8
Nuclis o disseminats	8



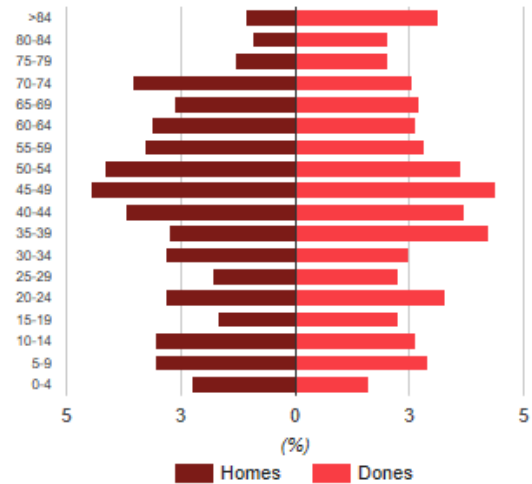
Demografia 2019

Població total	1.371
Variació anual	2,08%
Variació 2015-2019	2,93%
Habitants per km ²	39
Homes	667
Dones	704
Percentatge de joves	16,19%
Percentatge d'adults	61,78%
Percentatge pob. gran	22,03%
Índex d'envelliment	136,04
Edat mitjana	44,29
Índex de dependència global	61,87
Índex de recanvi	146,30
Població estacional	0
Població resident a l'estranger	48

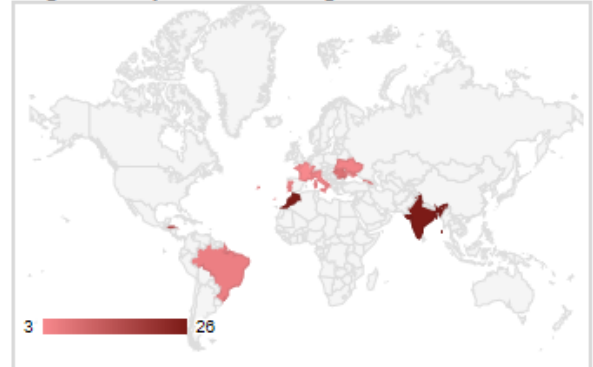
Naixements	10
Índex sintètic de fecunditat	1,12
Defuncions	15
Taxa bruta de mortalitat	11,05

Població estrangera	120
Variació anual	2,56%
Variació 2014-2018	-9,77%
Edat mitjana	35,94
Taxa d'estrangeria	8,75%
5 principals nacionalitats	80
Índia	26
Marroc	26
Hondures	14
Romania	8
Geòrgia	6

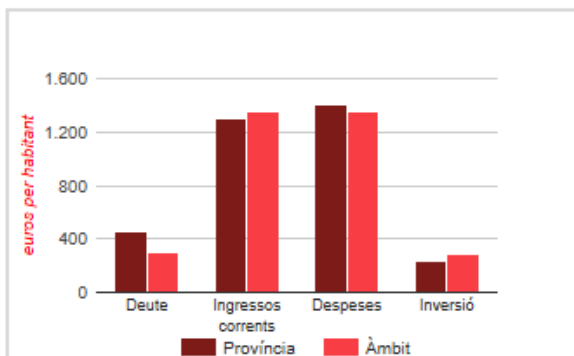
Estructura d'edats. 2019



Origen de la població estrangera. 2018



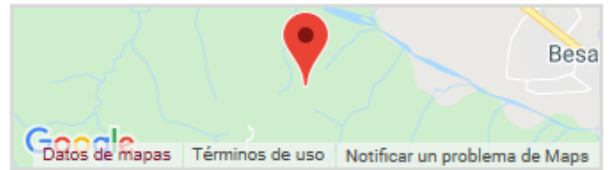
Pressupostos municipals 2018



Ingressos	1.813.934€
Variació anual	4,28%
Ingressos corrents / habitant	1.351€
Despeses	1.813.934€
Variació anual	4,28%
Inversió / habitant	283€
Despeses / habitant	1.351€
Deute viu	401.340€
Variació anual	-16,30%
Deute / habitant	299€
Deute / Ingressos corrents	22,13%



Comarca	Garrotxa
Superfície (km ²)	42,24
Altitud (metres)	146,00
Entitats singulars	7
Nuclis o disseminats	8

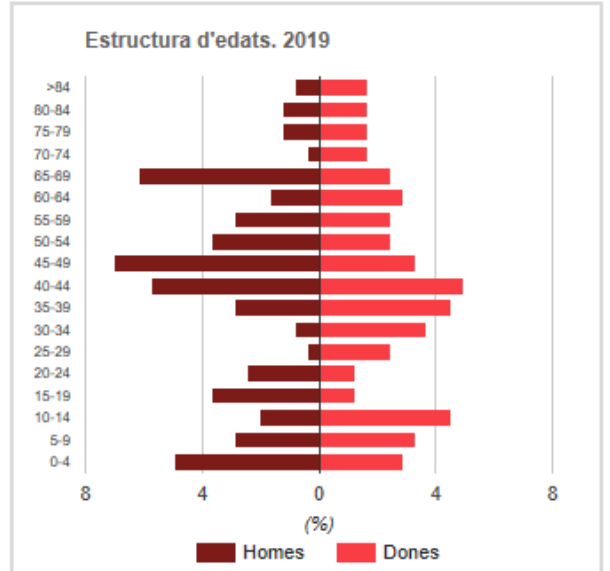


Demografia 2019

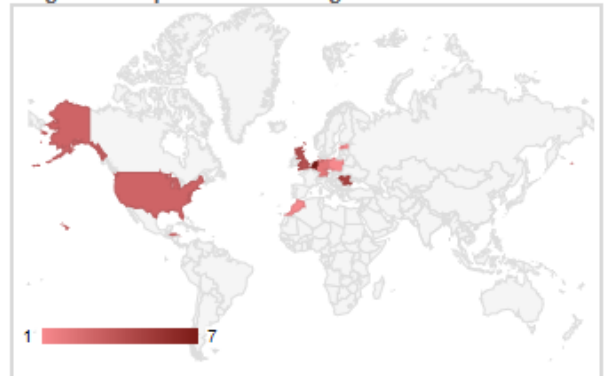
Població total	243
Variació anual	-0,82%
Variació 2015-2019	1,67%
Habitants per km ²	6
Homes	124
Dones	119
Percentatge de joves	20,58%
Percentatge d'adults	60,49%
Percentatge pob. gran	18,93%
Índex d'envelliment	92,00
Edat mitjana	40,96
Índex de dependència global	65,31
Índex de recanvi	91,67
Població estacional	0
Població resident a l'estranger	4

Naixements	6
Índex sintètic de fecunditat	3,89
Defuncions	4
Taxa bruta de mortalitat	16,39

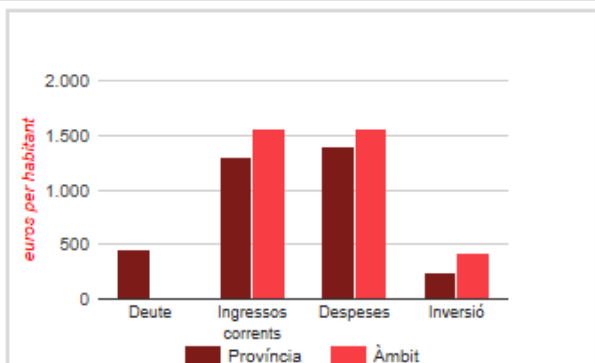
Població estrangera	30
Variació anual	20,00%
Variació 2014-2018	-18,92%
Edat mitjana	44,33
Taxa d'estrangeria	12,35%
5 principals nacionalitats	22
Països Baixos	7
Romania	5
Regne Unit	4
Hondures	3
Estats Units d'Amèrica	3



Origen de la població estrangera. 2018



Pressupostos municipals 2018



Ingressos	380.551€
Variació anual	23,54%
Ingressos corrents / habitant	1.553€
Despeses	380.551€
Variació anual	23,54%
Inversió / habitant	416€
Despeses / habitant	1.553€
Deute viu	0€
Variació anual	ND
Deute / habitant	0€
Deute / Ingressos corrents	0,00%



Comarca	Gironès
Superfície (km ²)	49,17
Altitud (metres)	112,00
Entitats singulars	7
Nuclis o disseminats	11

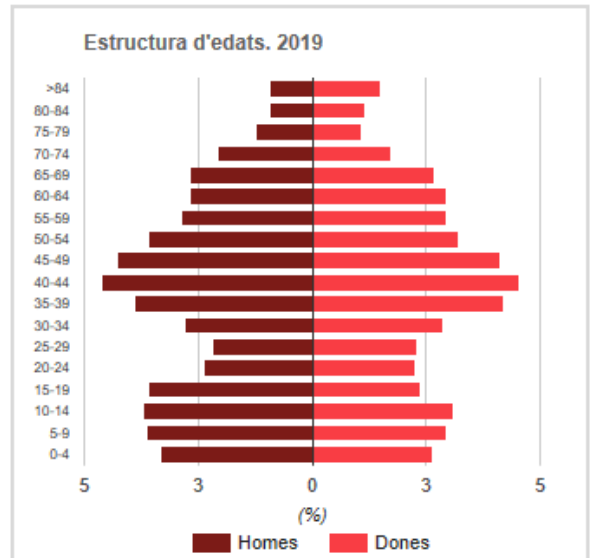


Demografia 2019

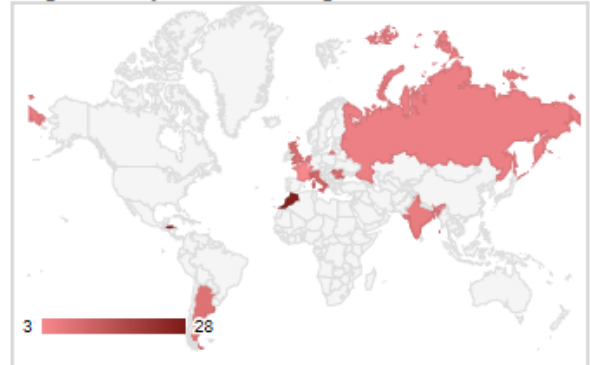
Població total	3.817
Variació anual	2,06%
Variació 2015-2019	9,12%
Habitants per km ²	78
Homes	1.959
Dones	1.858
Percentatge de joves	20,72%
Percentatge d'adults	63,30%
Percentatge pob. gran	15,98%
Índex d'envelliment	77,12
Edat mitjana	40,08
Índex de dependència global	57,99
Índex de recanvi	94,30
Població estacional	0
Població resident a l'estranger	77

Naixements	35
Índex sintètic de fecunditat	1,42
Defuncions	29
Taxa bruta de mortalitat	7,68

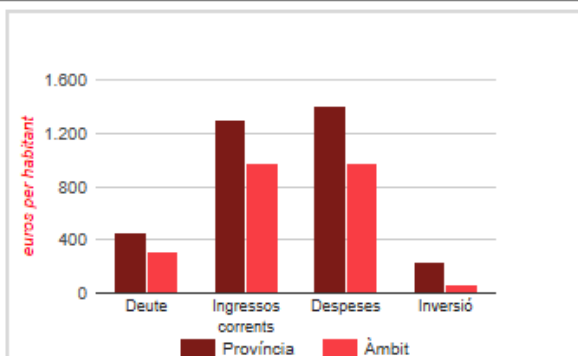
Població estrangera	145
Variació anual	16,94%
Variació 2014-2018	26,09%
Edat mitjana	33,40
Taxa d'estrangeria	3,80%
5 principals nacionalitats	83
Hondures	28
Marroc	27
Itàlia	10
Romania	10
Argentina	8



Origen de la població estrangera. 2018



Pressupostos municipals 2018



Ingressos	3.661.048€
Variació anual	5,52%
Ingressos corrents / habitant	979€
Despeses	3.661.048€
Variació anual	5,52%
Inversió / habitant	59€
Despeses / habitant	979€
Deute viu	1.163.130€
Variació anual	-15,01%
Deute / habitant	311€
Deute / Ingressos corrents	31,77%



Comarca	Selva
Superfície (km ²)	83,28
Altitud (metres)	803,00
Entitats singulars	1
Nuclis o disseminats	2



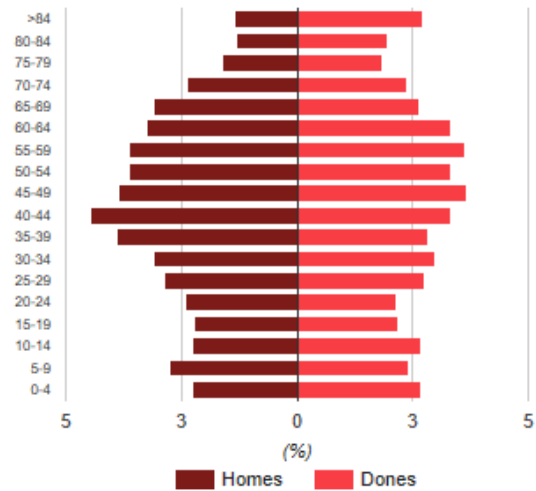
Demografia 2019

Població total	5.627
Variació anual	0,64%
Variació 2015-2019	0,34%
Habitants per km ²	68
Homes	2.843
Dones	2.784
Percentatge de joves	16,08%
Percentatge d'adults	62,61%
Percentatge pob. gran	21,31%
Índex d'envelliment	132,49
Edat mitjana	44,21
Índex de dependència global	59,72
Índex de recanvi	148,19
Població estacional	5.435
Població resident a l'estranger	92

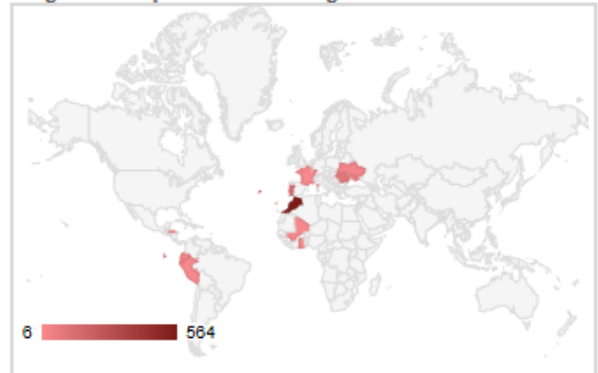
Naixements	50
Índex sintètic de fecunditat	1,55
Defuncions	81
Taxa bruta de mortalitat	14,44

Població estrangera	928
Variació anual	4,74%
Variació 2014-2018	-2,11%
Edat mitjana	30,84
Taxa d'estrangeria	16,49%
5 principals nacionalitats	843
Marroc	564
Portugal	126
Romania	102
Ucraïna	27
Hondures	24

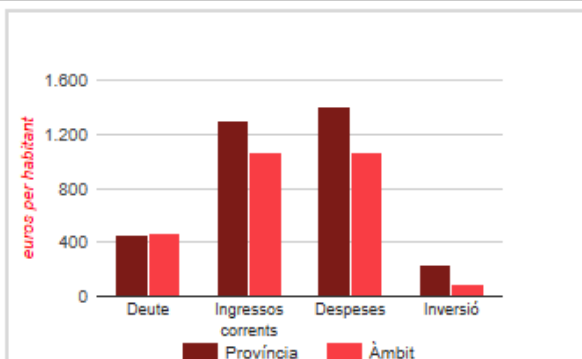
Estructura d'edats. 2019



Origen de la població estrangera. 2018



Pressupostos municipals 2018



Ingressos	5.981.000€
Variació anual	2,33%
Ingressos corrents / habitant	1.070€
Despeses	5.981.000€
Variació anual	2,33%
Inversió / habitant	95€
Despeses / habitant	1.070€
Deute viu	2.646.410€
Variació anual	-24,35%
Deute / habitant	473€
Deute / Ingressos corrents	44,25%



Comarca	Garrotxa
Superfície (km ²)	6,75
Altitud (metres)	203,00
Entitats singulars	3
Nuclis o disseminats	3

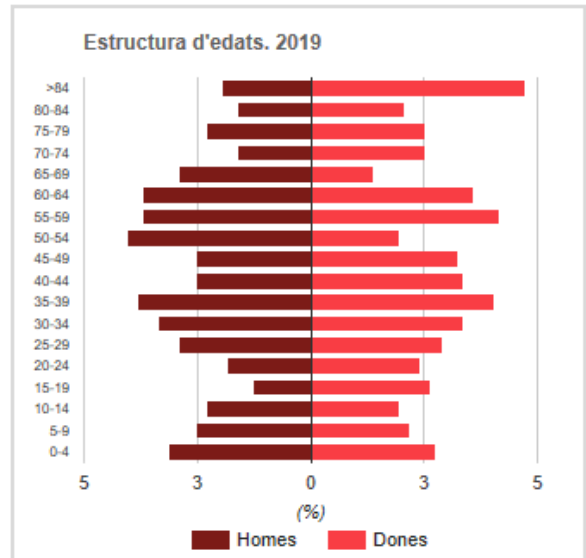


Demografia 2019

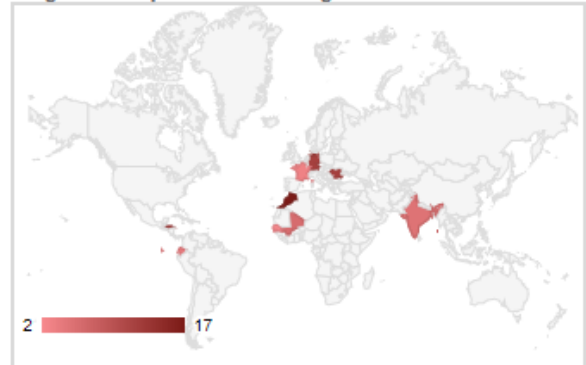
Població total	865
Variació anual	2,98%
Variació 2015-2019	2,85%
Habitants per km ²	128
Homes	416
Dones	449
Percentatge de joves	15,84%
Percentatge d'adults	60,46%
Percentatge pob. gran	23,70%
Índex d'envelliment	149,64
Edat mitjana	45,64
Índex de dependència global	65,39
Índex de recanvi	185,29
Població estacional	0
Població resident a l'estranger	13

Naixements	6
Índex sintètic de fecunditat	1,17
Defuncions	7
Taxa bruta de mortalitat	8,21

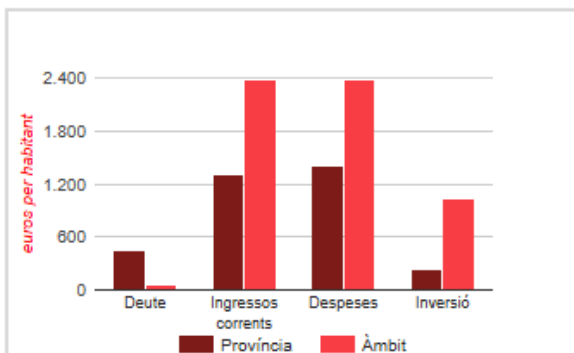
Població estrangera	93
Variació anual	0,00%
Variació 2014-2018	3,33%
Edat mitjana	32,34
Taxa d'estrangeria	10,75%
5 principals nacionalitats	64
Marroc	17
Hondures	13
Romania	12
Alemanya	12
Gàmbia	10



Origen de la població estrangera. 2018



Pressupostos municipals 2018



Ingressos	1.995.641€
Variació anual	24,96%
Ingressos corrents / habitant	2.376€
Despeses	1.995.641€
Variació anual	24,96%
Inversió / habitant	1.037€
Despeses / habitant	2.376€
Deute viu	51.540€
Variació anual	-12,41%
Deute / habitant	61€
Deute / Ingressos corrents	2,58%



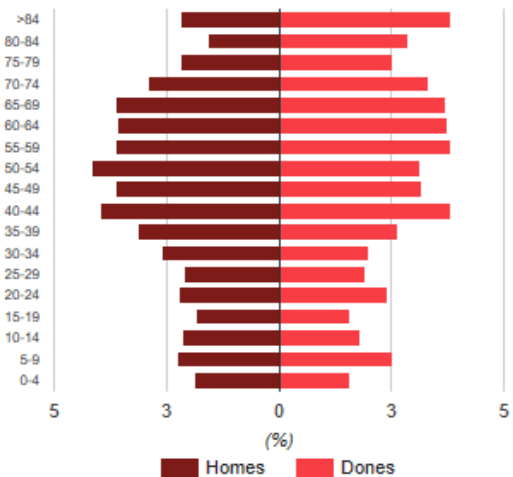
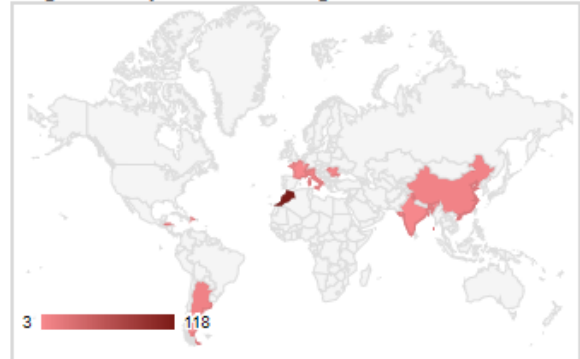
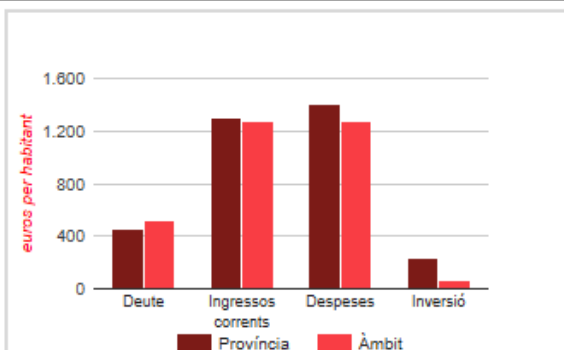
Comarca	Ripollès
Superfície (km ²)	53,67
Altitud (metres)	773,00
Entitats singulars	9
Nuclis o disseminats	9

**Demografia 2019**

Població total	3.232
Variació anual	0,25%
Variació 2015-2019	-4,46%
Habitants per km ²	60
Homes	1.604
Dones	1.628
Percentatge de joves	13,00%
Percentatge d'adults	58,29%
Percentatge pob. gran	28,71%
Índex d'envelliment	220,95
Edat mitjana	48,75
Índex de dependència global	71,55
Índex de recanvi	213,51
Població estacional	0
Població resident a l'estranger	104

Naixements	20
Índex sintètic de fecunditat	1,24
Defuncions	50
Taxa bruta de mortalitat	15,49

Població estrangera	200
Variació anual	-0,50%
Variació 2014-2018	-19,68%
Edat mitjana	33,74
Taxa d'estrangeria	6,19%
5 principals nacionalitats	154
Marroc	118
Hondures	10
Argentina	10
Xina	9
Romania	7

Estructura d'edats. 2019**Origen de la població estrangera. 2018****Pressupostos municipals 2018**

Ingressos	4.096.606€
Variació anual	-3,78%
Ingressos corrents / habitant	1.271€
Despeses	4.096.606€
Variació anual	-3,78%
Inversió / habitant	59€
Despeses / habitant	1.271€
Deute viu	1.664.540€
Variació anual	-15,25%
Deute / habitant	516€
Deute / Ingressos corrents	40,63%



Comarca	Gironès
Superfície (km ²)	3,15
Altitud (metres)	54,00
Entitats singulars	1
Nuclis o disseminats	2



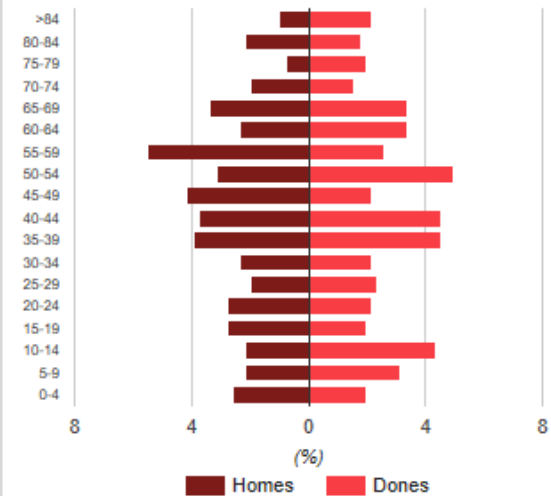
Demografia 2019

Població total	507
Variació anual	1,00%
Variació 2015-2019	2,01%
Habitants per km ²	161
Homes	248
Dones	259
Percentatge de joves	16,96%
Percentatge d'adults	62,92%
Percentatge pob. gran	20,12%
Índex d'envelliment	118,60
Edat mitjana	43,44
Índex de dependència global	58,93
Índex de recanvi	120,83
Població estacional	0
Població resident a l'estranger	7

Naixements	3
Índex sintètic de fecunditat	0,99
Defuncions	4
Taxa bruta de mortalitat	7,93

Població estrangera	37
Variació anual	5,71%
Variació 2014-2018	42,31%
Edat mitjana	33,18
Taxa d'estrangeria	7,30%
5 principals nacionalitats	33
Romania	11
Hondures	11
Marroc	6
Xile	3
Regne Unit	2

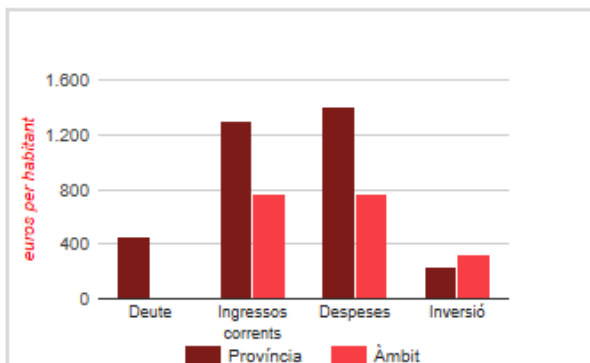
Estructura d'edats. 2019



Origen de la població estrangera. 2018



Pressupostos municipals 2018



Ingressos	387.094€
Variació anual	10,38%
Ingressos corrents / habitant	771€
Despeses	387.094€
Variació anual	10,38%
Inversió / habitant	327€
Despeses / habitant	771€
Deute viu	0€
Variació anual	ND
Deute / habitant	0€
Deute / Ingressos corrents	0,00%



Comarca	Garrotxa
Superfície (km ²)	31,94
Altitud (metres)	342,00
Entitats singulars	5
Nuclis o disseminats	6

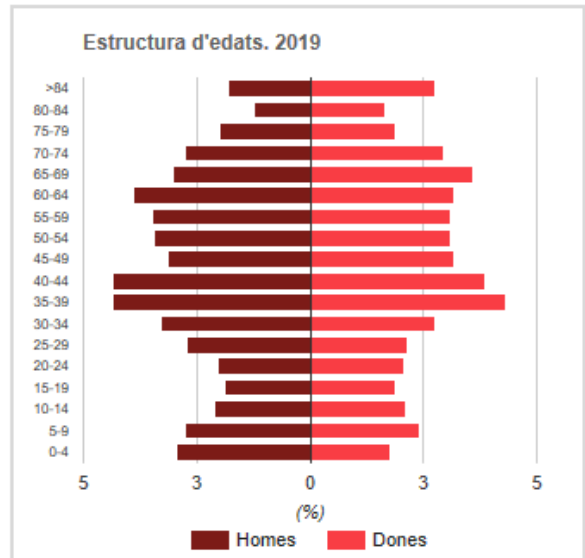


Demografia 2019

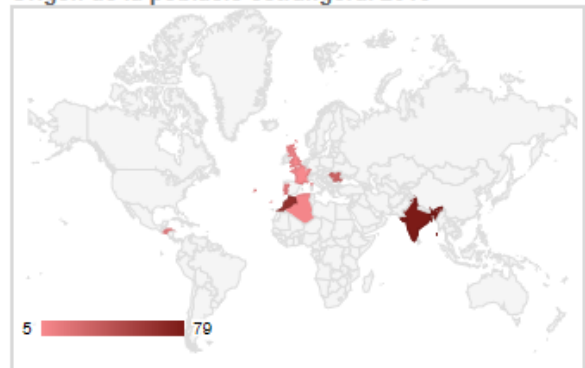
Població total	3.006
Variació anual	1,35%
Variació 2015-2019	2,35%
Habitants per km ²	94
Homes	1.541
Dones	1.465
Percentatge de joves	14,80%
Percentatge d'adults	61,54%
Percentatge pob. gran	23,65%
Índex d'envelliment	159,78
Edat mitjana	45,41
Índex de dependència global	62,49
Índex de recanvi	185,96
Població estacional	0
Població resident a l'estranger	45

Naixements	29
Índex sintètic de fecunditat	1,71
Defuncions	49
Taxa bruta de mortalitat	16,41

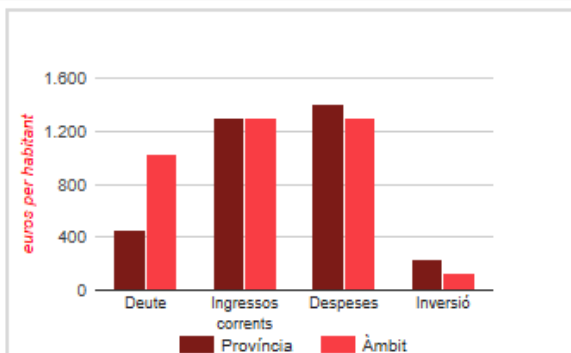
Població estrangera	279
Variació anual	16,74%
Variació 2014-2018	20,78%
Edat mitjana	32,93
Taxa d'estrangeria	9,28%
5 principals nacionalitats	201
Índia	79
Marroc	65
Romania	32
Hondures	13
Portugal	12



Origen de la població estrangera. 2018



Pressupostos municipals 2018



Ingressos	3.868.127€
Variació anual	13,68%
Ingressos corrents / habitant	1.304€
Despeses	3.868.127€
Variació anual	13,68%
Inversió / habitant	126€
Despeses / habitant	1.304€
Deute viu	3.031.890€
Variació anual	-8,62%
Deute / habitant	1.022€
Deute / Ingressos corrents	78,38%



Comarca	Gironès
Superfície (km ²)	11,72
Altitud (metres)	57,00
Entitats singulars	5
Nuclis o disseminats	8



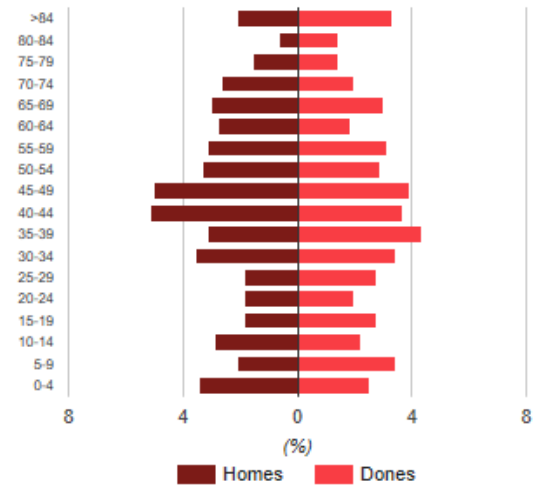
Demografia 2019

Població total	761
Variació anual	4,10%
Variació 2015-2019	5,69%
Habitants per km ²	65
Homes	380
Dones	381
Percentatge de joves	17,48%
Percentatge d'adults	61,37%
Percentatge pob. gran	21,16%
Índex d'envelliment	121,05
Edat mitjana	43,27
Índex de dependència global	62,96
Índex de recanvi	100,00
Població estacional	0
Població resident a l'estranger	12

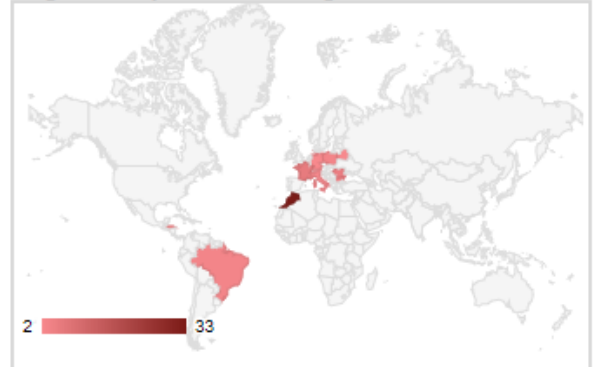
Naixements	11
Índex sintètic de fecunditat	2,39
Defuncions	9
Taxa bruta de mortalitat	12,06

Població estrangera	71
Variació anual	0,00%
Variació 2014-2018	-17,44%
Edat mitjana	34,61
Taxa d'estrangeria	9,33%
5 principals nacionalitats	50
Marroc	33
França	6
Romania	5
Hondures	3
Brasil	3

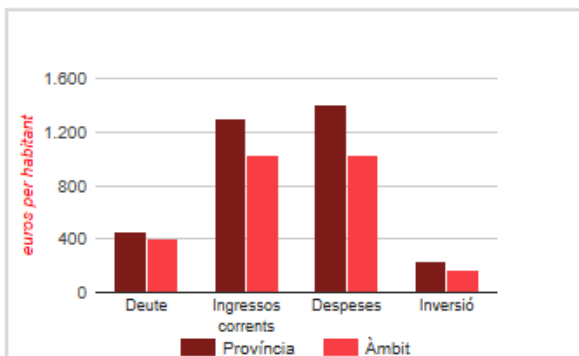
Estructura d'edats. 2019



Origen de la població estrangera. 2018



Pressupostos municipals 2018



Ingressos	755.000€
Variació anual	6,34%
Ingressos corrents / habitant	1.033€
Despeses	755.000€
Variació anual	6,34%
Inversió / habitant	171€
Despeses / habitant	1.033€
Deute viu	298.060€
Variació anual	-17,64%
Deute / habitant	408€
Deute / Ingressos corrents	39,48%



Comarca	Gironès
Superfície (km ²)	18,80
Altitud (metres)	128,00
Entitats singulars	6
Nuclis o disseminats	8

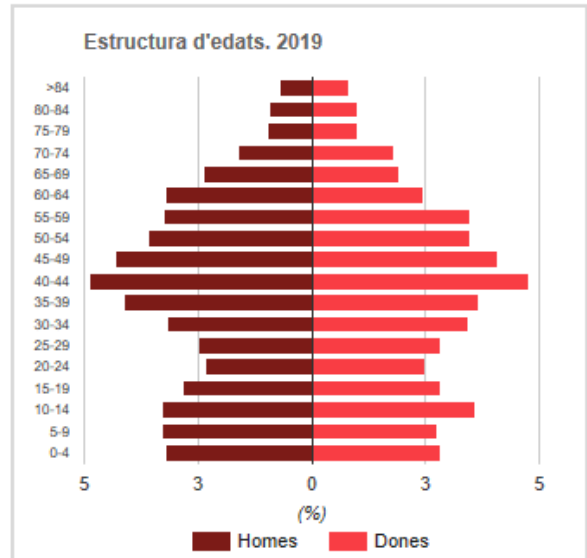


Demografia 2019

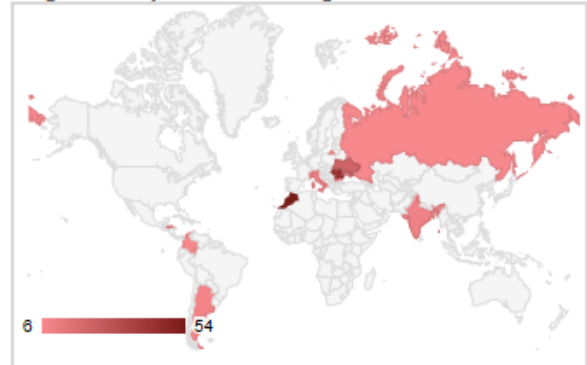
Població total	3.515
Variació anual	1,56%
Variació 2015-2019	2,93%
Habitants per km ²	187
Homes	1.780
Dones	1.735
Percentatge de joves	20,51%
Percentatge d'adults	66,23%
Percentatge pob. gran	13,26%
Índex d'envelliment	64,63
Edat mitjana	39,25
Índex de dependència global	50,99
Índex de recanvi	100,00
Població estacional	0
Població resident a l'estranger	31

Naixements	45
Índex sintètic de fecunditat	1,90
Defuncions	29
Taxa bruta de mortalitat	8,31

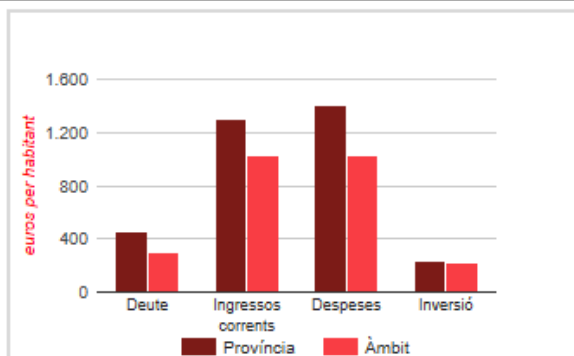
Població estrangera	252
Variació anual	9,57%
Variació 2014-2018	21,15%
Edat mitjana	33,57
Taxa d'estrangeria	7,17%
5 principals nacionalitats	143
Marroc	54
Romania	44
Ucraïna	22
Hondures	14
Itàlia	9



Origen de la població estrangera. 2018



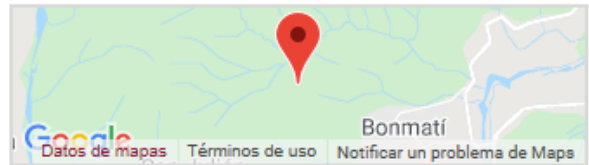
Pressupostos municipals 2018



Ingressos	3.550.000€
Variació anual	9,91%
Ingressos corrents / habitant	1.026€
Despeses	3.550.000€
Variació anual	9,91%
Inversió / habitant	226€
Despeses / habitant	1.026€
Deute viu	1.025.990€
Variació anual	-4,25%
Deute / habitant	296€
Deute / Ingressos corrents	28,90%

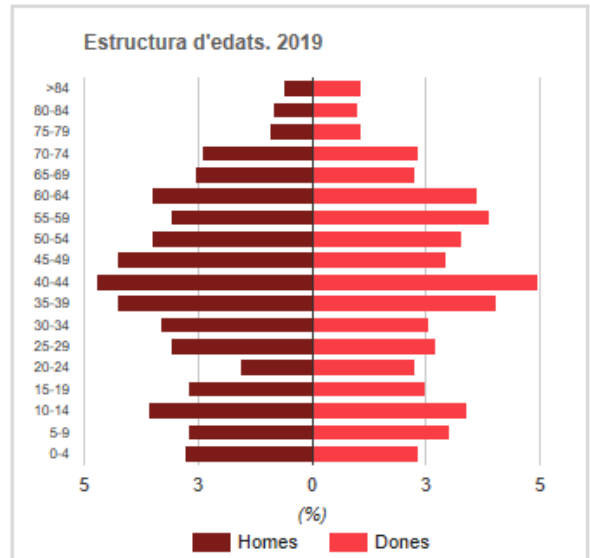


Comarca	Selva
Superfície (km ²)	9,73
Altitud (metres)	160,00
Entitats singulars	2
Nuclis o disseminats	4



Demografia 2019

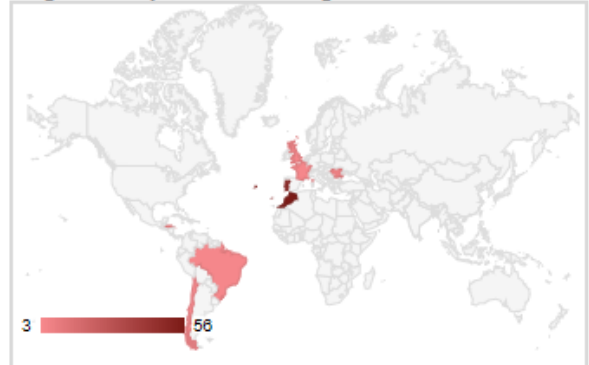
Població total	1.286
Variació anual	0,86%
Variació 2015-2019	1,10%
Habitants per km ²	132
Homes	651
Dones	635
Percentatge de joves	18,82%
Percentatge d'adults	66,02%
Percentatge pob. gran	15,16%
Índex d'envelliment	80,58
Edat mitjana	40,80
Índex de dependència global	51,47
Índex de recanvi	137,31
Població estacional	0
Població resident a l'estranger	51



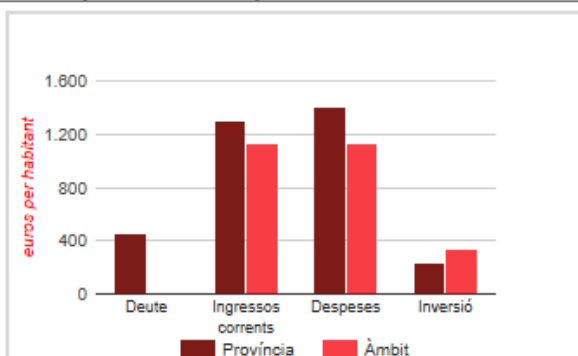
Naixements	10
Índex sintètic de fecunditat	1,30
Defuncions	11
Taxa bruta de mortalitat	8,59

Població estrangera	151
Variació anual	-6,21%
Variació 2014-2018	-14,69%
Edat mitjana	33,99
Taxa d'estrangeria	11,74%
5 principals nacionalitats	123
Marroc	56
Portugal	46
Romania	8
Hondures	8
Moldàvia	5

Origen de la població estrangera. 2018



Pressupostos municipals 2018



Ingressos	1.449.456€
Variació anual	18,48%
Ingressos corrents / habitant	1.137€
Despeses	1.449.456€
Variació anual	18,48%
Inversió / habitant	334€
Despeses / habitant	1.137€
Deute viu	60€
Variació anual	-84,62%
Deute / habitant	0€
Deute / Ingressos corrents	0,00%



Comarca	Alt Empordà
Superfície (km ²)	31,84
Altitud (metres)	173,00
Entitats singulars	1
Nuclis o disseminats	3



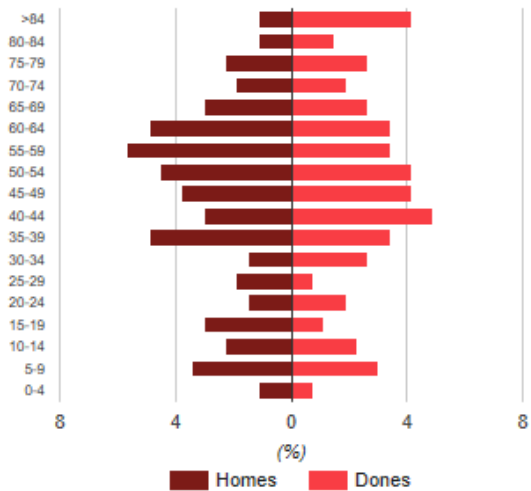
Demografia 2019

Població total	264
Variació anual	5,18%
Variació 2015-2019	3,53%
Habitants per km ²	8
Homes	135
Dones	129
Percentatge de joves	12,88%
Percentatge d'adults	64,77%
Percentatge pob. gran	22,35%
Índex d'envelliment	173,53
Edat mitjana	47,33
Índex de dependència global	54,39
Índex de recanvi	200,00
Població estacional	0
Població resident a l'estranger	10

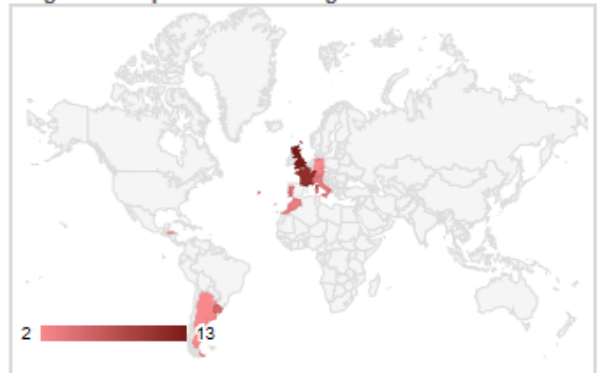
Naixements	1
Índex sintètic de fecunditat	0,73
Defuncions	1
Taxa bruta de mortalitat	3,88

Població estrangera	55
Variació anual	1,85%
Variació 2014-2018	-17,91%
Edat mitjana	41,00
Taxa d'estrangeria	20,83%
5 principals nacionalitats	37
Regne Unit	13
França	11
Uruguai	5
Portugal	4
Suïssa	4

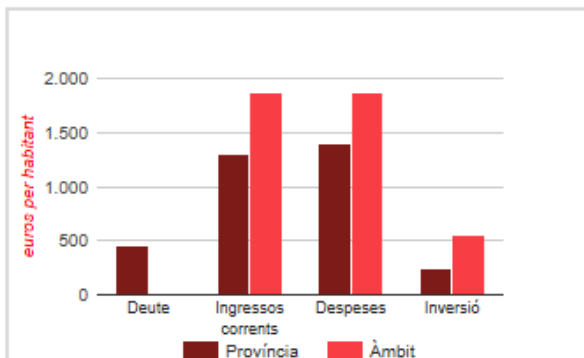
Estructura d'edats. 2019



Origen de la població estrangera. 2018



Pressupostos municipals 2018



Ingressos	468.325€
Variació anual	30,48%
Ingressos corrents / habitant	1.866€
Despeses	468.325€
Variació anual	30,48%
Inversió / habitant	545€
Despeses / habitant	1.866€
Deute viu	0€
Variació anual	-100,00%
Deute / habitant	0€
Deute / Ingressos corrents	0,00%



Comarca	Gironès
Superfície (km ²)	43,13
Altitud (metres)	256,00
Entitats singulars	4
Nuclis o disseminats	8

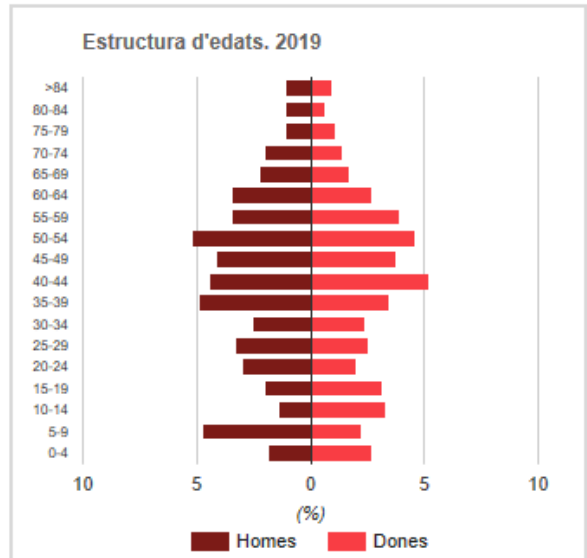


Demografia 2019

Població total	633
Variació anual	1,12%
Variació 2015-2019	4,63%
Habitants per km ²	15
Homes	330
Dones	303
Percentatge de joves	17,22%
Percentatge d'adults	69,35%
Percentatge pob. gran	13,43%
Índex d'envelliment	77,98
Edat mitjana	40,91
Índex de dependència global	44,19
Índex de recanvi	118,18
Població estacional	0
Població resident a l'estranger	6

Naixements	4
Índex sintètic de fecunditat	0,98
Defuncions	7
Taxa bruta de mortalitat	11,12

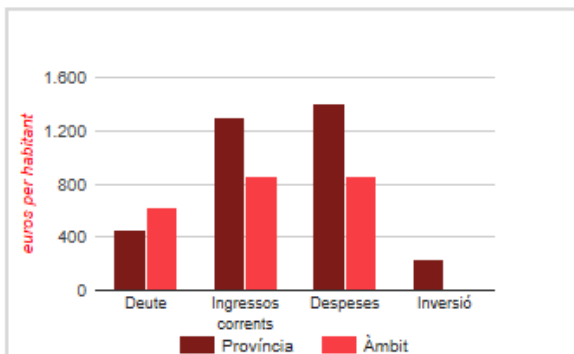
Població estrangera	52
Variació anual	36,84%
Variació 2014-2018	15,56%
Edat mitjana	42,07
Taxa d'estrangeria	8,21%
5 principals nacionalitats	25
Països Baixos	6
França	6
Gàmbia	6
Alemanya	4
Xile	3



Origen de la població estrangera. 2018



Pressupostos municipals 2018



Ingressos	535.000€
Variació anual	0,94%
Ingressos corrents / habitant	855€
Despeses	535.000€
Variació anual	0,94%
Inversió / habitant	0€
Despeses / habitant	855€
Deute viu	388.300€
Variació anual	-16,87%
Deute / habitant	620€
Deute / Ingressos corrents	72,58%



Diputació de Girona

Síntesi Municipal I
Sant Martí Vell**Programa**
XIFRA

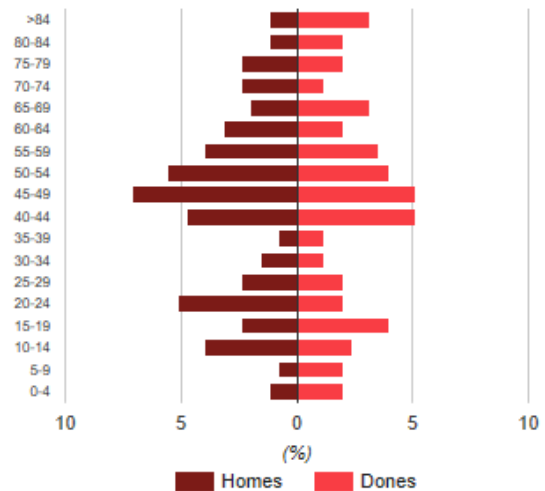
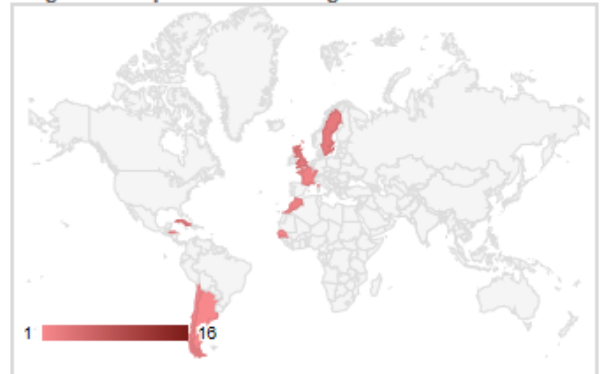
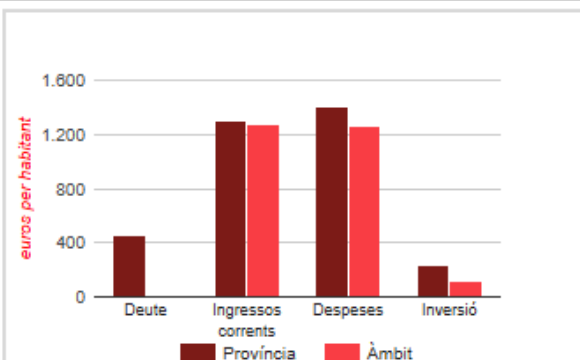
Comarca	Gironès
Superfície (km ²)	17,52
Altitud (metres)	65,00
Entitats singulars	7
Nuclis o disseminats	8

**Demografia 2019**

Població total	252
Variació anual	1,20%
Variació 2015-2019	1,61%
Habitants per km ²	14
Homes	131
Dones	121
Percentatge de joves	14,29%
Percentatge d'adults	65,08%
Percentatge pob. gran	20,63%
Índex d'envelliment	144,44
Edat mitjana	45,27
Índex de dependència global	53,66
Índex de recanvi	81,25
Població estacional	0
Població resident a l'estranger	6

Naixements	0
Índex sintètic de fecunditat	0,00
Defuncions	0
Taxa bruta de mortalitat	0,00

Població estrangera	36
Variació anual	9,09%
Variació 2014-2018	33,33%
Edat mitjana	36,53
Taxa d'estrangeria	14,29%
5 principals nacionalitats	27
Gàmbia	16
Cuba	3
Regne Unit	3
Suècia	3
França	2

Estructura d'edats. 2019**Origen de la població estrangera. 2018****Pressupostos municipals 2018**

Ingressos	319.056€
Variació anual	5,71%
Ingressos corrents / habitant	1.281€
Despeses	312.643€
Variació anual	3,58%
Inversió / habitant	114€
Despeses / habitant	1.256€
Deute viu	0€
Variació anual	ND
Deute / habitant	0€
Deute / Ingressos corrents	0,00%



Comarca	Pla de l'Estany
Superfície (km ²)	33,22
Altitud (metres)	217,00
Entitats singulars	5
Nuclis o disseminats	5

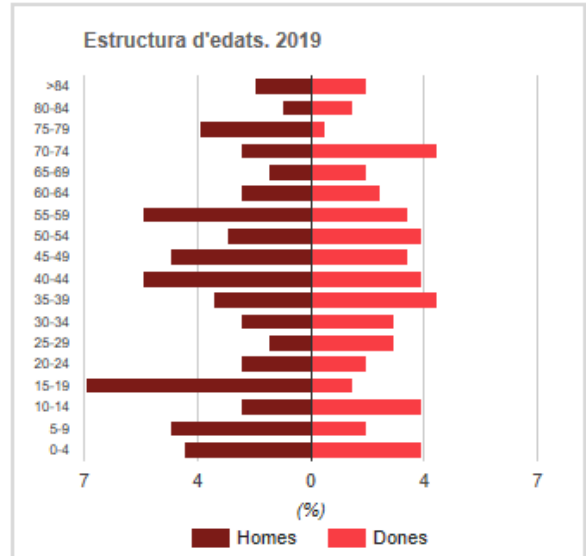


Demografia 2019

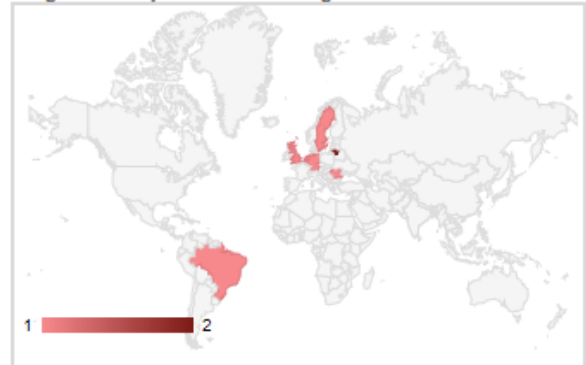
Població total	231
Variació anual	1,32%
Variació 2015-2019	5,48%
Habitants per km ²	7
Homes	127
Dones	104
Percentatge de joves	20,35%
Percentatge d'adults	61,04%
Percentatge pob. gran	18,61%
Índex d'envelliment	91,49
Edat mitjana	41,03
Índex de dependència global	63,83
Índex de recanvi	52,63
Població estacional	0
Població resident a l'estranger	7

Naixements	3
Índex sintètic de fecunditat	2,19
Defuncions	0
Taxa bruta de mortalitat	0,00

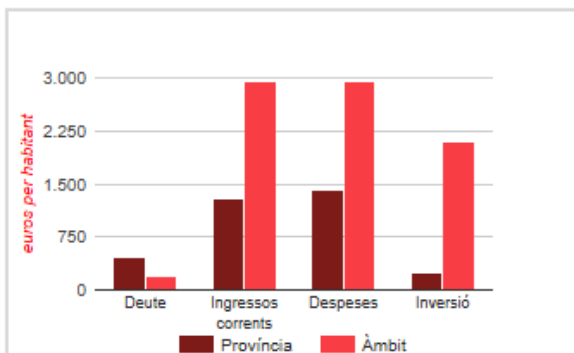
Població estrangera	8
Variació anual	-27,27%
Variació 2014-2018	-27,27%
Edat mitjana	46,25
Taxa d'estrangeria	3,46%
5 principals nacionalitats	6
Lituània	2
Romania	1
Suècia	1
Països Baixos	1
Brasil	1



Origen de la població estrangera. 2018



Pressupostos municipals 2018



Ingressos	672.402€
Variació anual	4,50%
Ingressos corrents / habitant	2.949€
Despeses	672.402€
Variació anual	4,50%
Inversió / habitant	2.109€
Despeses / habitant	2.949€
Deute viu	41.870€
Variació anual	-20,63%
Deute / habitant	184€
Deute / Ingressos corrents	6,23%



Comarca	Alt Empordà
Superfície (km ²)	3,51
Altitud (metres)	28,00
Entitats singulars	1
Nuclis o disseminats	2



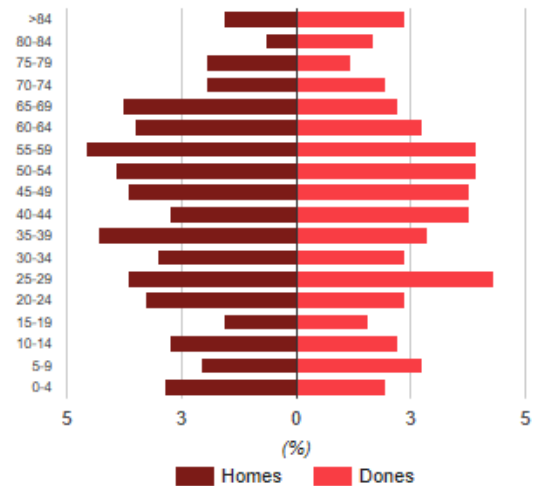
Demografia 2019

Població total	764
Variació anual	2,41%
Variació 2015-2019	1,06%
Habitants per km ²	218
Homes	397
Dones	367
Percentatge de joves	15,45%
Percentatge d'adults	65,18%
Percentatge pob. gran	19,37%
Índex d'envelliment	125,42
Edat mitjana	43,65
Índex de dependència global	53,41
Índex de recanvi	200,00
Població estacional	0
Població resident a l'estranger	42

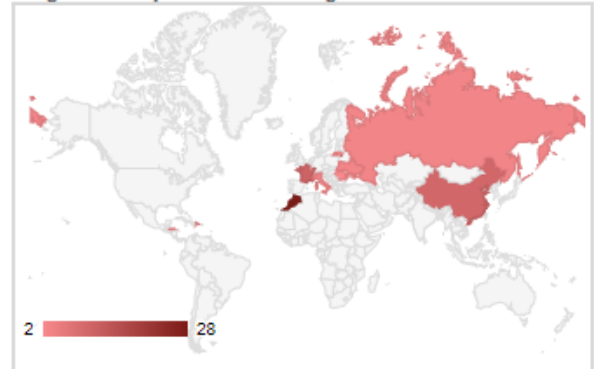
Naixements	10
Índex sintètic de fecunditat	2,33
Defuncions	6
Taxa bruta de mortalitat	7,95

Població estrangera	84
Variació anual	5,00%
Variació 2014-2018	-6,67%
Edat mitjana	34,58
Taxa d'estrangeria	10,99%
5 principals nacionalitats	59
Marroc	28
França	11
Xina	10
Dominicana, República	6
Hondures	4

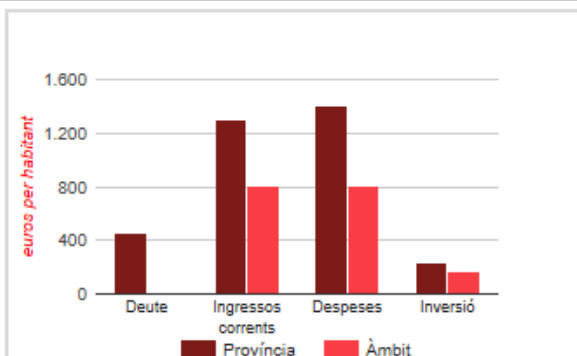
Estructura d'edats. 2019



Origen de la població estrangera. 2018



Pressupostos municipals 2018



Ingressos	600.710€
Variació anual	-5,85%
Ingressos corrents / habitant	805€
Despeses	600.710€
Variació anual	-5,85%
Inversió / habitant	175€
Despeses / habitant	805€
Deute viu	0€
Variació anual	ND
Deute / habitant	0€
Deute / Ingressos corrents	0,00%



Comarca	Alt Empordà
Superfície (km ²)	7,53
Altitud (metres)	51,00
Entitats singulars	1
Nuclis o disseminats	2

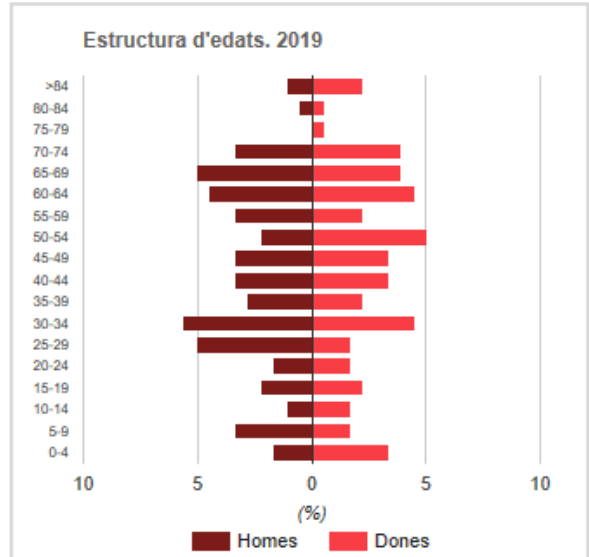


Demografia 2019

Població total	177
Variació anual	0,00%
Variació 2015-2019	0,57%
Habitants per km ²	24
Homes	90
Dones	87
Percentatge de joves	13,56%
Percentatge d'adults	64,97%
Percentatge pob. gran	21,47%
Índex d'envelliment	158,33
Edat mitjana	44,19
Índex de dependència global	53,91
Índex de recanvi	200,00
Població estacional	0
Població resident a l'estranger	20

Naixements	3
Índex sintètic de fecunditat	2,92
Defuncions	5
Taxa bruta de mortalitat	28,25

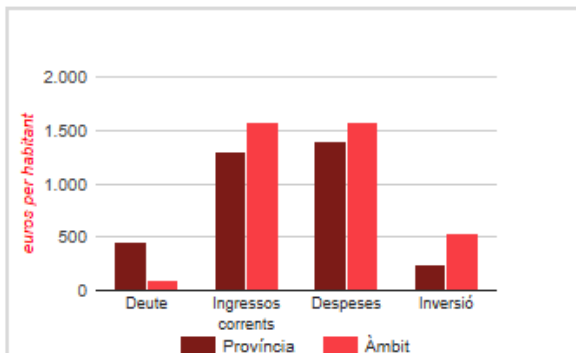
Població estrangera	32
Variació anual	-5,88%
Variació 2014-2018	-13,51%
Edat mitjana	36,25
Taxa d'estrangeria	18,08%
5 principals nacionalitats	26
Romania	9
Lituània	5
França	5
Alemanya	4
Itàlia	3



Origen de la població estrangera. 2018



Pressupostos municipals 2018



Ingressos	280.400€
Variació anual	12,35%
Ingressos corrents / habitant	1.584€
Despeses	280.400€
Variació anual	12,35%
Inversió / habitant	531€
Despeses / habitant	1.584€
Deute viu	16.850€
Variació anual	-39,93%
Deute / habitant	95€
Deute / Ingressos corrents	6,01%



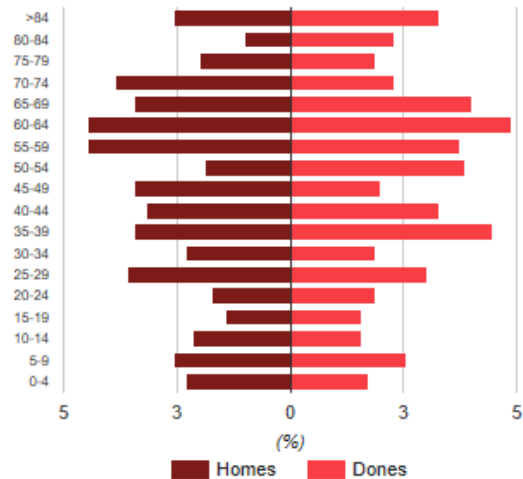
Comarca	Ripollès
Superfície (km ²)	8,74
Altitud (metres)	867,00
Entitats singulars	2
Nuclis o disseminats	4

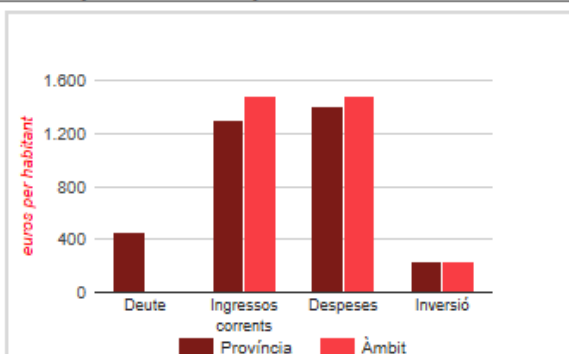

Demografia 2019

Població total	697
Variació anual	-1,41%
Variació 2015-2019	2,20%
Habitants per km ²	80
Homes	347
Dones	350
Percentatge de joves	13,49%
Percentatge d'adults	59,83%
Percentatge pob. gran	26,69%
Índex d'envelliment	197,87
Edat mitjana	47,82
Índex de dependència global	67,15
Índex de recanvi	309,52
Població estacional	0
Població resident a l'estranger	15

Naixements	4
Índex sintètic de fecunditat	1,06
Defuncions	11
Taxa bruta de mortalitat	15,67

Població estrangera	31
Variació anual	3,33%
Variació 2014-2018	14,81%
Edat mitjana	36,69
Taxa d'estrangeria	4,45%
5 principals nacionalitats	24
Equador	7
Colòmbia	6
Marroc	5
Argentina	3
França	3

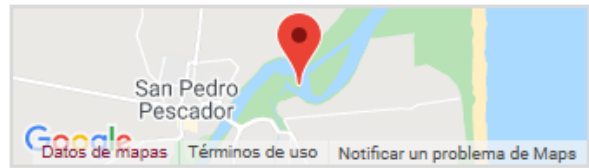
Estructura d'edats. 2019

Origen de la població estrangera. 2018

Pressupostos municipals 2018


Ingressos	1.049.072€
Variació anual	3,85%
Ingressos corrents / habitant	1.484€
Despeses	1.049.072€
Variació anual	3,85%
Inversió / habitant	234€
Despeses / habitant	1.484€
Deute viu	0€
Variació anual	-100,00%
Deute / habitant	0€
Deute / Ingressos corrents	0,00%



Comarca	Alt Empordà
Superfície (km ²)	18,45
Altitud (metres)	5,00
Entitats singulars	3
Nuclis o disseminats	4



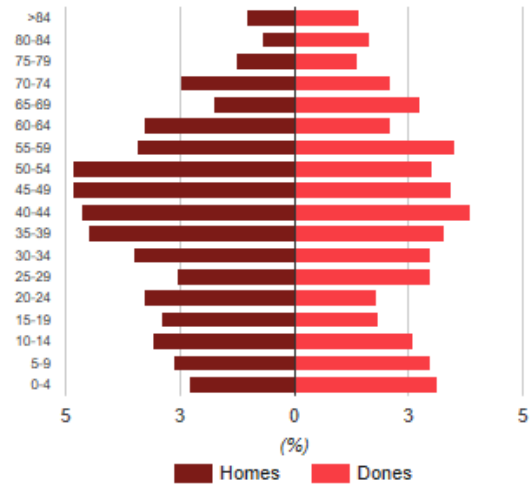
Demografia 2019

Població total	2.042
Variació anual	0,15%
Variació 2015-2019	-4,71%
Habitants per km ²	111
Homes	1.084
Dones	958
Percentatge de joves	17,58%
Percentatge d'adults	65,87%
Percentatge pob. gran	16,55%
Índex d'envelliment	94,15
Edat mitjana	41,43
Índex de dependència global	51,82
Índex de recanvi	113,40
Població estacional	0
Població resident a l'estranger	91

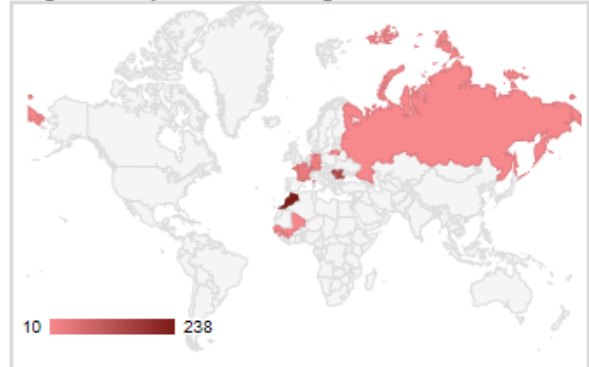
Naixements	25
Índex sintètic de fecunditat	1,98
Defuncions	14
Taxa bruta de mortalitat	6,86

Població estrangera	740
Variació anual	-1,86%
Variació 2014-2018	-11,48%
Edat mitjana	36,20
Taxa d'estrangeria	36,24%
5 principals nacionalitats	565
Marroc	238
Romania	139
Gàmbia	116
França	41
Alemanya	31

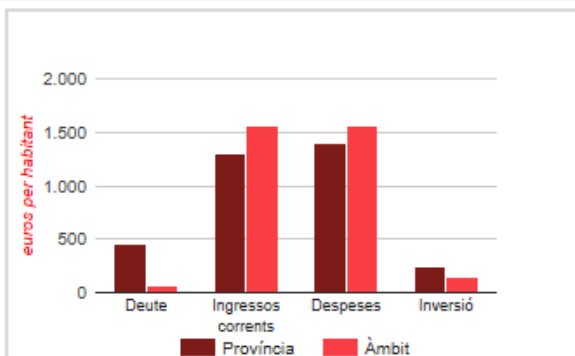
Estructura d'edats. 2019



Origen de la població estrangera. 2018



Pressupostos municipals 2018



Ingressos	3.195.743€
Variació anual	8,64%
Ingressos corrents / habitant	1.567€
Despeses	3.185.197€
Variació anual	8,98%
Inversió / habitant	147€
Despeses / habitant	1.562€
Deute viu	141.790€
Variació anual	-29,38%
Deute / habitant	70€
Deute / Ingressos corrents	4,44%



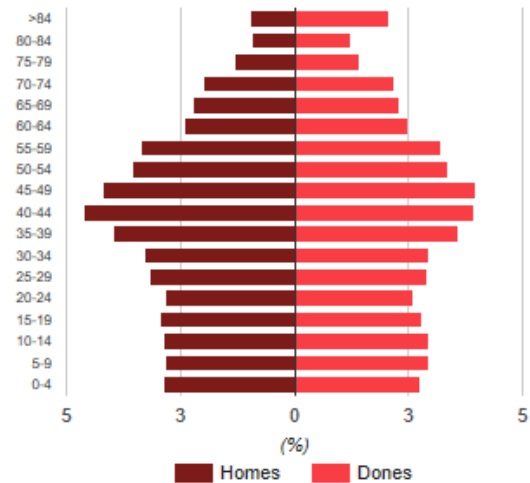
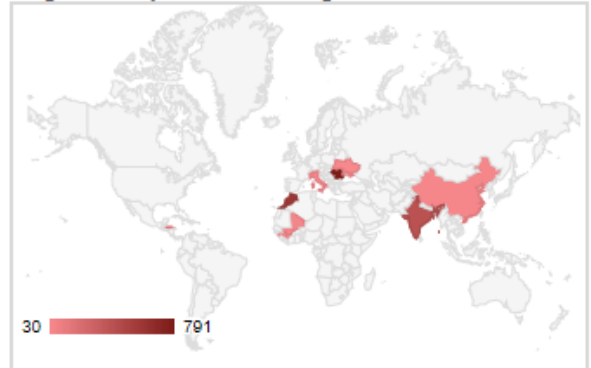
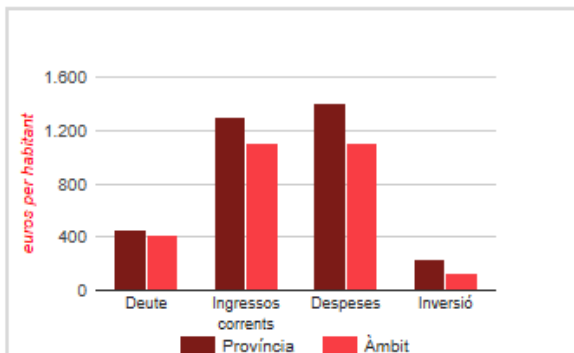
Comarca	Selva
Superfície (km ²)	70,64
Altitud (metres)	142,00
Entitats singulars	8
Nuclis o disseminats	8

**Demografia 2019**

Població total	13.143
Variació anual	1,93%
Variació 2015-2019	3,64%
Habitants per km ²	186
Homes	6.621
Dones	6.522
Percentatge de joves	18,64%
Percentatge d'adults	64,71%
Percentatge pob. gran	16,65%
Índex d'envelliment	89,31
Edat mitjana	40,77
Índex de dependència global	54,53
Índex de recanvi	85,89
Població estacional	12.522
Població resident a l'estranger	356

Naixements	137
Índex sintètic de fecunditat	1,63
Defuncions	104
Taxa bruta de mortalitat	7,99

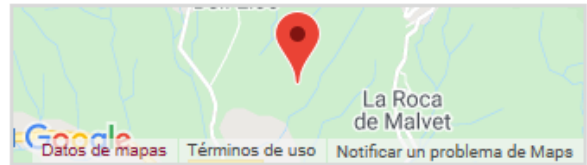
Població estrangera	2.528
Variació anual	2,22%
Variació 2014-2018	5,55%
Edat mitjana	29,50
Taxa d'estrangeria	19,23%
5 principals nacionalitats	2.101
Romania	791
Marroc	596
Índia	410
Gàmbia	194
Hondures	110

Estructura d'edats. 2019**Origen de la població estrangera. 2018****Pressupostos municipals 2018**

Ingressos	14.287.089€
Variació anual	2,91%
Ingressos corrents / habitant	1.108€
Despeses	14.287.089€
Variació anual	2,91%
Inversió / habitant	126€
Despeses / habitant	1.108€
Deute viu	5.391.650€
Variació anual	-17,77%
Deute / habitant	418€
Deute / Ingressos corrents	37,74%



Comarca	Baix Empordà
Superfície (km ²)	67,55
Altitud (metres)	30,00
Entitats singulars	10
Nuclis o disseminats	29

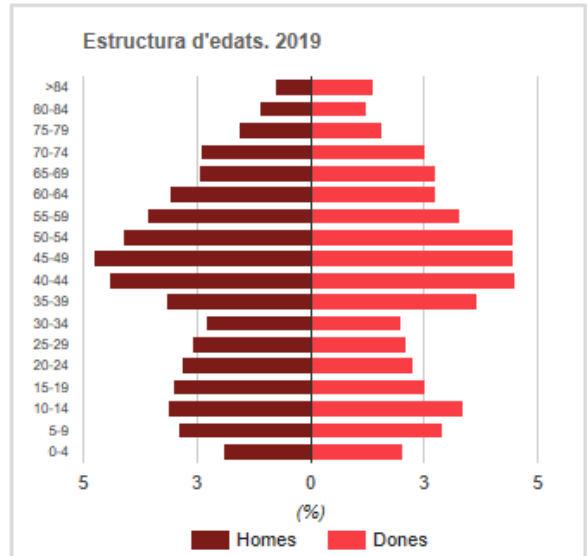


Demografia 2019

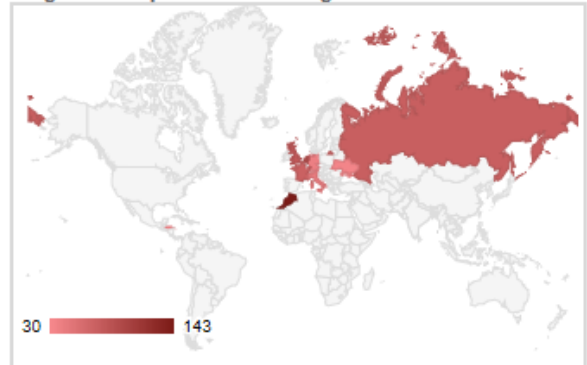
Població total	5.223
Variació anual	0,38%
Variació 2015-2019	2,63%
Habitants per km ²	77
Homes	2.624
Dones	2.599
Percentatge de joves	17,44%
Percentatge d'adults	64,79%
Percentatge pob. gran	17,77%
Índex d'envelliment	101,87
Edat mitjana	42,42
Índex de dependència global	54,34
Índex de recanvi	104,81
Població estacional	5.979
Població resident a l'estranger	161

Naixements	46
Índex sintètic de fecunditat	1,41
Defuncions	38
Taxa bruta de mortalitat	7,29

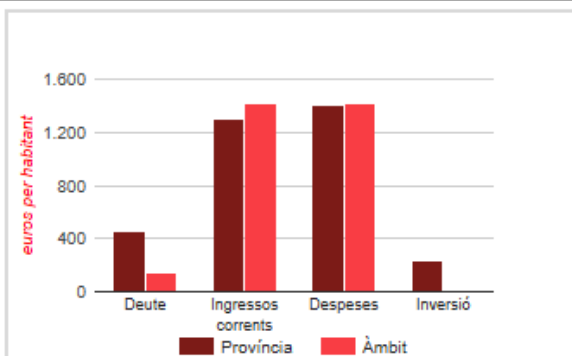
Població estrangera	867
Variació anual	0,12%
Variació 2014-2018	-6,87%
Edat mitjana	45,50
Taxa d'estrangeria	16,60%
5 principals nacionalitats	455
Marroc	143
Països Baixos	89
Regne Unit	79
Rússia	73
França	71



Origen de la població estrangera. 2018



Pressupostos municipals 2018



Ingressos	7.397.240€
Variació anual	3,66%
Ingressos corrents / habitant	1.422€
Despeses	7.397.240€
Variació anual	3,66%
Inversió / habitant	6€
Despeses / habitant	1.422€
Deute viu	718.310€
Variació anual	-59,12%
Deute / habitant	138€
Deute / Ingressos corrents	9,71%



Comarca	Alt Empordà
Superfície (km ²)	1,94
Altitud (metres)	42,00
Entitats singulars	1
Nuclis o disseminats	2



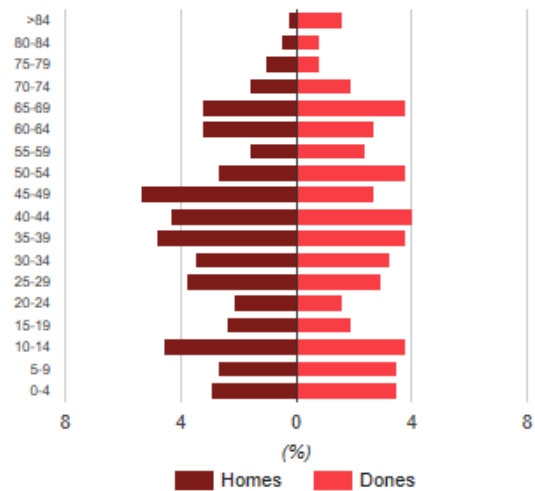
Demografia 2019

Població total	370
Variació anual	1,93%
Variació 2015-2019	9,14%
Habitants per km ²	191
Homes	189
Dones	181
Percentatge de joves	21,89%
Percentatge d'adults	62,43%
Percentatge pob. gran	15,68%
Índex d'envelliment	71,60
Edat mitjana	39,02
Índex de dependència global	60,17
Índex de recanvi	137,50
Població estacional	0
Població resident a l'estranger	2

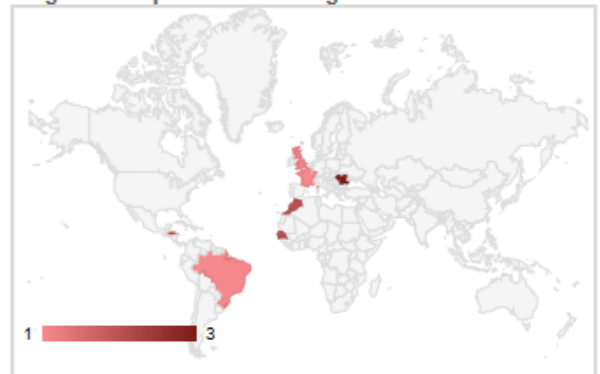
Naixements	2
Índex sintètic de fecunditat	0,96
Defuncions	1
Taxa bruta de mortalitat	2,73

Població estrangera	13
Variació anual	-7,14%
Variació 2014-2018	-18,75%
Edat mitjana	39,81
Taxa d'estrangeria	3,51%
5 principals nacionalitats	10
Romania	3
Senegal	2
Marroc	2
Hondures	2
Gàmbia	1

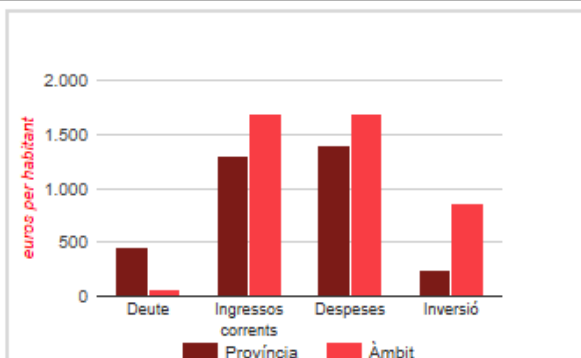
Estructura d'edats. 2019



Origen de la població estrangera. 2018



Pressupostos municipals 2018



Ingressos	616.709€
Variació anual	67,90%
Ingressos corrents / habitant	1.699€
Despeses	616.709€
Variació anual	67,90%
Inversió / habitant	855€
Despeses / habitant	1.699€
Deute viu	22.940€
Variació anual	-56,89%
Deute / habitant	63€
Deute / Ingressos corrents	3,72%



Diputació de Girona

Síntesi Municipal I
Santa Pau**Programa**
XIFRA

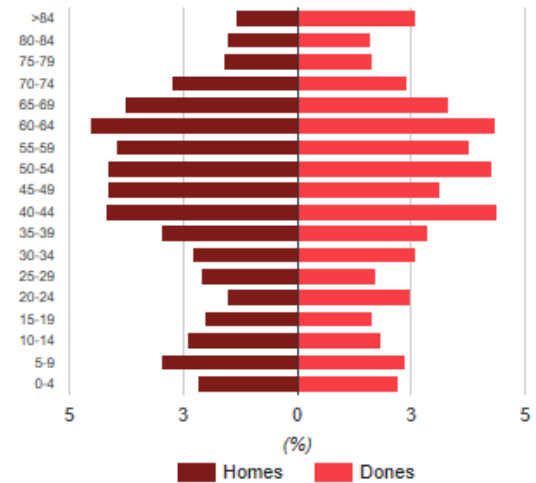
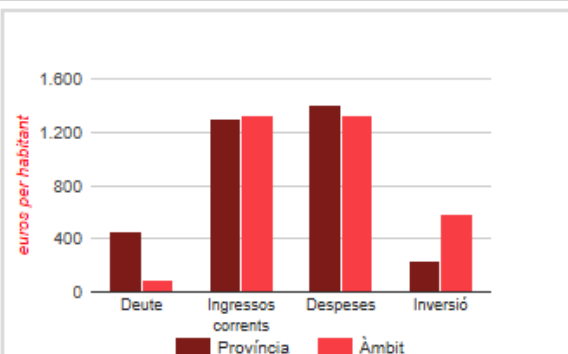
Comarca	Garrotxa
Superfície (km ²)	49,01
Altitud (metres)	496,00
Entitats singulars	13
Nuclis o disseminats	13

**Demografia 2019**

Població total	1.565
Variació anual	-0,51%
Variació 2015-2019	0,19%
Habitants per km ²	32
Homes	792
Dones	773
Percentatge de joves	14,89%
Percentatge d'adults	62,49%
Percentatge pob. gran	22,62%
Índex d'envelliment	151,93
Edat mitjana	46,23
Índex de dependència global	60,02
Índex de recanvi	239,66
Població estacional	0
Població resident a l'estranger	12

Naixements	10
Índex sintètic de fecunditat	1,13
Defuncions	16
Taxa bruta de mortalitat	10,20

Població estrangera	38
Variació anual	0,00%
Variació 2014-2018	-29,63%
Edat mitjana	44,87
Taxa d'estrangeria	2,43%
5 principals nacionalitats	19
França	5
Paraguai	4
Països Baixos	4
Hondures	3
Alemanya	3

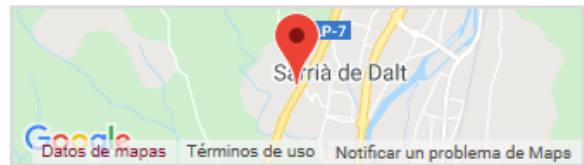
Estructura d'edats. 2019**Origen de la població estrangera. 2018****Pressupostos municipals 2018**

Ingressos	2.082.081€
Variació anual	61,04%
Ingressos corrents / habitant	1.324€
Despeses	2.082.081€
Variació anual	61,04%
Inversió / habitant	588€
Despeses / habitant	1.324€
Deute viu	145.400€
Variació anual	-45,77%
Deute / habitant	92€
Deute / Ingressos corrents	6,98%

Font: XIFRA - Diputació de Girona. Elaboració pròpia a partir de les dades de l'IDESCAT, INE i Ministerio de Economia y Hacienda



Comarca	Gironès
Superfície (km ²)	4,16
Altitud (metres)	70,00
Entitats singulars	1
Nuclis o disseminats	2

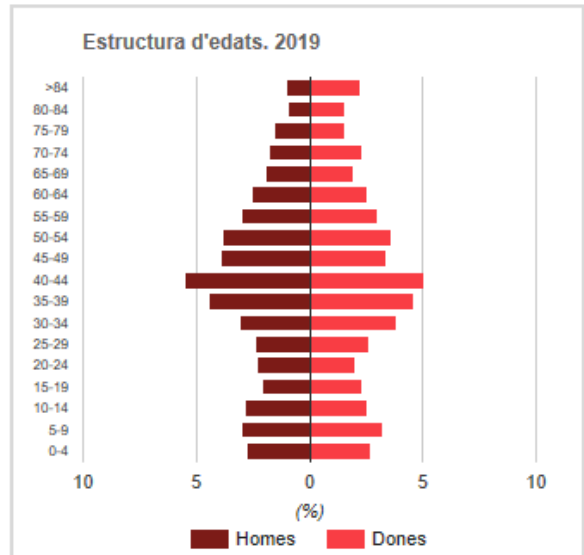


Demografia 2019

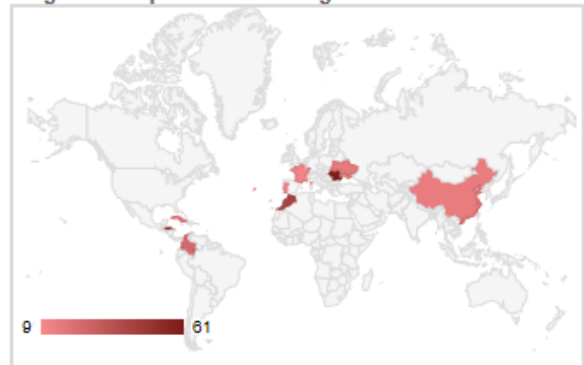
Població total	5.170
Variació anual	1,10%
Variació 2015-2019	3,96%
Habitants per km ²	1.243
Homes	2.530
Dones	2.640
Percentatge de joves	18,16%
Percentatge d'adults	65,03%
Percentatge pob. gran	16,81%
Índex d'envelliment	92,55
Edat mitjana	41,49
Índex de dependència global	53,78
Índex de recanvi	115,42
Població estacional	4.563
Població resident a l'estranger	62

Naixements	47
Índex sintètic de fecunditat	1,34
Defuncions	41
Taxa bruta de mortalitat	7,97

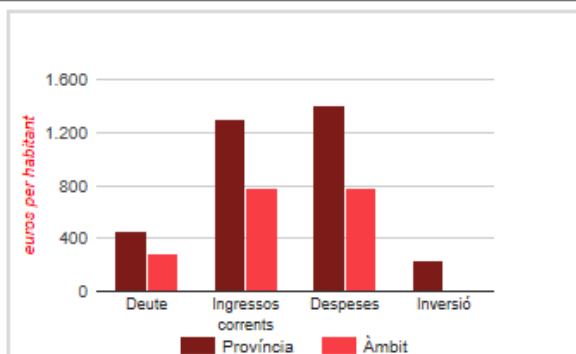
Població estrangera	354
Variació anual	2,02%
Variació 2014-2018	-2,48%
Edat mitjana	36,05
Taxa d'estrangeria	6,85%
5 principals nacionalitats	200
Romania	61
Hondures	52
Marroc	42
Colòmbia	24
Gàmbia	21



Origen de la població estrangera. 2018




Pressupostos municipals 2018



Ingressos	3.972.333€
Variació anual	8,54%
Ingressos corrents / habitant	777€
Despeses	3.972.333€
Variació anual	8,54%
Inversió / habitant	0€
Despeses / habitant	777€
Deute viu	1.493.890€
Variació anual	6,14%
Deute / habitant	292€
Deute / Ingressos corrents	37,61%



Comarca	Alt Empordà
Superfície (km ²)	11,36
Altitud (metres)	86,00
Entitats singulars	3
Nuclis o disseminats	6



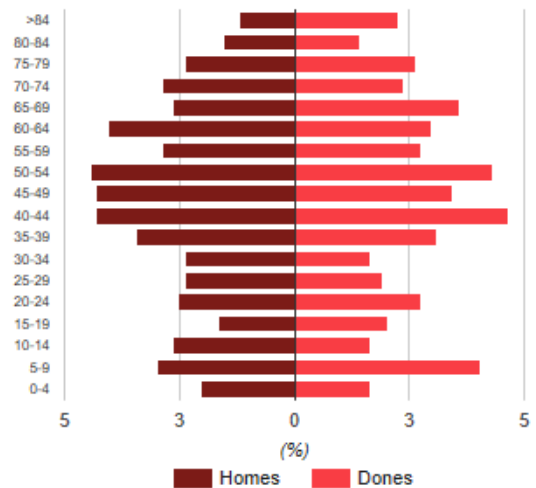
Demografia 2019

Població total	837
Variació anual	-1,30%
Variació 2015-2019	0,84%
Habitants per km ²	74
Homes	424
Dones	413
Percentatge de joves	15,77%
Percentatge d'adults	61,29%
Percentatge pob. gran	22,94%
Índex d'envelliment	145,45
Edat mitjana	45,14
Índex de dependència global	63,16
Índex de recanvi	190,32
Població estacional	0
Població resident a l'estranger	23

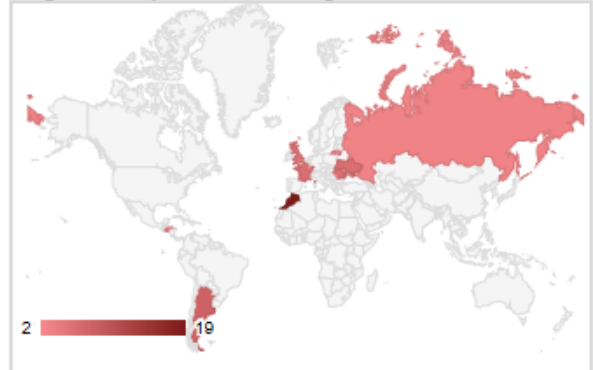
Naixements	8
Índex sintètic de fecunditat	1,57
Defuncions	9
Taxa bruta de mortalitat	10,68

Població estrangera	79
Variació anual	5,33%
Variació 2014-2018	2,60%
Edat mitjana	39,34
Taxa d'estrangeria	9,44%
5 principals nacionalitats	45
Marroc	19
Argentina	8
Ucraïna	6
França	6
Romania	6

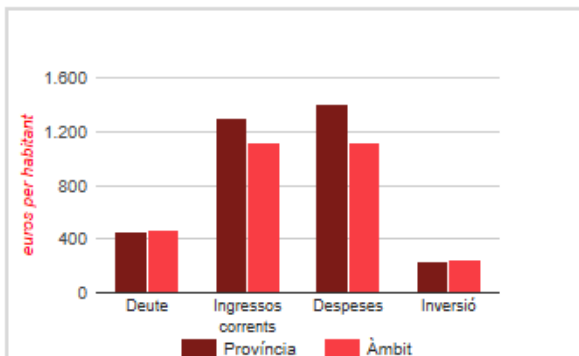
Estructura d'edats. 2019



Origen de la població estrangera. 2018



Pressupostos municipals 2018



Ingressos	947.392€
Variació anual	12,87%
Ingressos corrents / habitant	1.117€
Despeses	947.392€
Variació anual	12,87%
Inversió / habitant	241€
Despeses / habitant	1.117€
Deute viu	393.440€
Variació anual	-22,45%
Deute / habitant	464€
Deute / Ingressos corrents	41,53%



Comarca	Alt Empordà
Superfície (km ²)	7,19
Altitud (metres)	48,00
Entitats singulars	1
Nuclis o disseminats	2



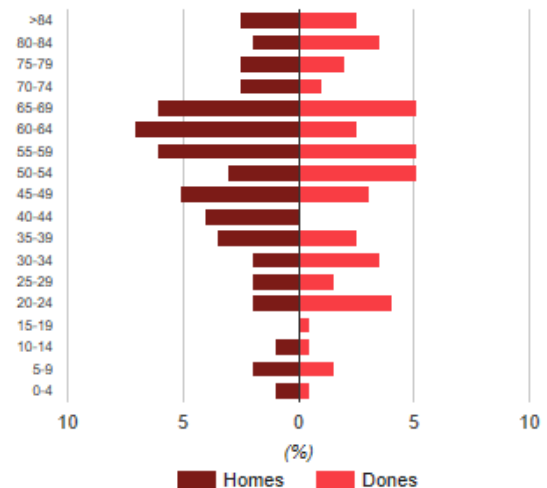
Demografia 2019

Població total	196
Variació anual	4,81%
Variació 2015-2019	6,52%
Habitants per km ²	27
Homes	108
Dones	88
Percentatge de joves	6,63%
Percentatge d'adults	63,27%
Percentatge pob. gran	30,10%
Índex d'envelliment	453,85
Edat mitjana	52,42
Índex de dependència global	58,06
Índex de recanvi	1.900,00
Població estacional	0
Població resident a l'estranger	17

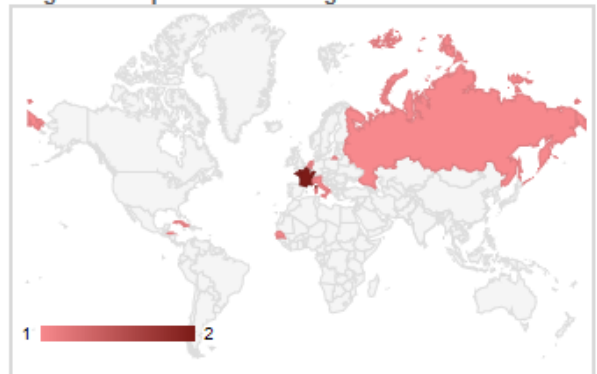
Naixements	2
Índex sintètic de fecunditat	2,06
Defuncions	3
Taxa bruta de mortalitat	15,67

Població estrangera	8
Variació anual	0,00%
Variació 2014-2018	14,29%
Edat mitjana	47,50
Taxa d'estrangeria	4,08%
5 principals nacionalitats	6
França	2
Hondures	1
Països Baixos	1
Senegal	1
Itàlia	1

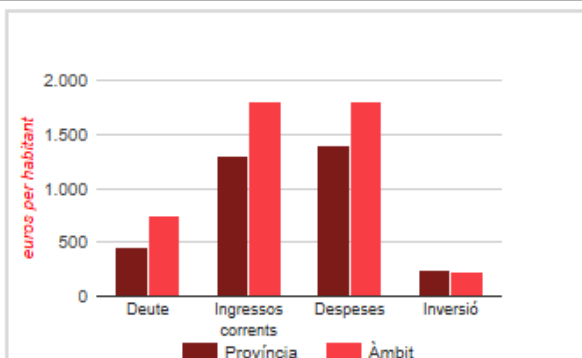
Estructura d'edats. 2019



Origen de la població estrangera. 2018



Pressupostos municipals 2018



Ingressos	338.887€
Variació anual	-15,17%
Ingressos corrents / habitant	1.812€
Despeses	338.887€
Variació anual	-15,17%
Inversió / habitant	220€
Despeses / habitant	1.812€
Deute viu	138.710€
Variació anual	-21,30%
Deute / habitant	742€
Deute / Ingressos corrents	40,93%



Comarca	Pla de l'Estany
Superfície (km ²)	17,38
Altitud (metres)	188,00
Entitats singulars	5
Nuclis o disseminats	6



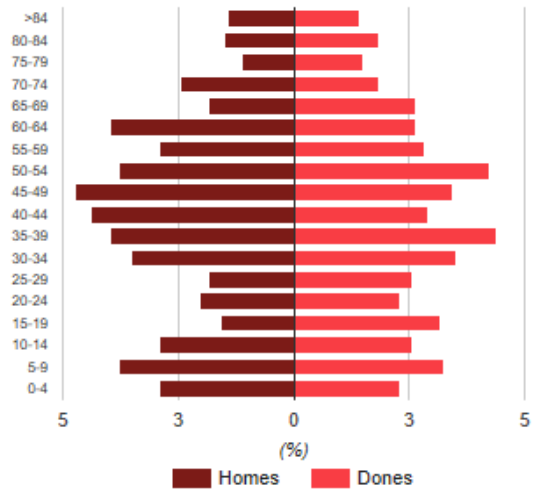
Demografia 2019

Població total	1.136
Variació anual	2,53%
Variació 2015-2019	0,53%
Habitants per km ²	65
Homes	576
Dones	560
Percentatge de joves	18,84%
Percentatge d'adults	63,56%
Percentatge pob. gran	17,61%
Índex d'envelliment	93,46
Edat mitjana	41,89
Índex de dependència global	57,34
Índex de recanvi	138,89
Població estacional	0
Població resident a l'estranger	10

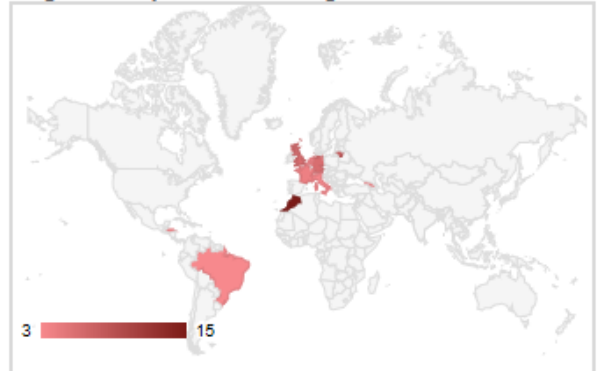
Naixements	11
Índex sintètic de fecunditat	1,64
Defuncions	14
Taxa bruta de mortalitat	12,48

Població estrangera	69
Variació anual	-1,43%
Variació 2014-2018	-15,85%
Edat mitjana	37,57
Taxa d'estrangeria	6,07%
5 principals nacionalitats	39
Marroc	15
Lituània	8
Alemanya	6
Regne Unit	6
França	4

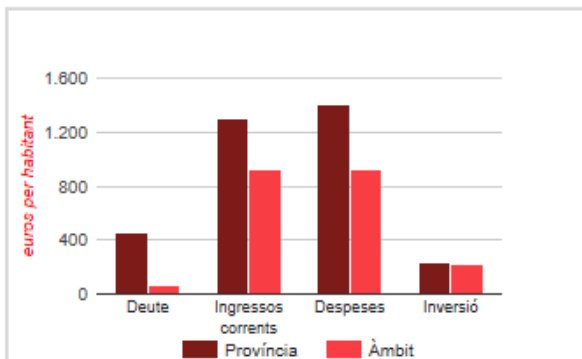
Estructura d'edats. 2019



Origen de la població estrangera. 2018



Pressupostos municipals 2018



Ingressos	1.021.000€
Variació anual	-1,02%
Ingressos corrents / habitant	921€
Despeses	1.021.000€
Variació anual	-1,02%
Inversió / habitant	223€
Despeses / habitant	921€
Deute viu	71.080€
Variació anual	-25,56%
Deute / habitant	64€
Deute / Ingressos corrents	6,96%



Comarca	Baix Empordà
Superfície (km ²)	7,91
Altitud (metres)	15,00
Entitats singulars	2
Nuclis o disseminats	3



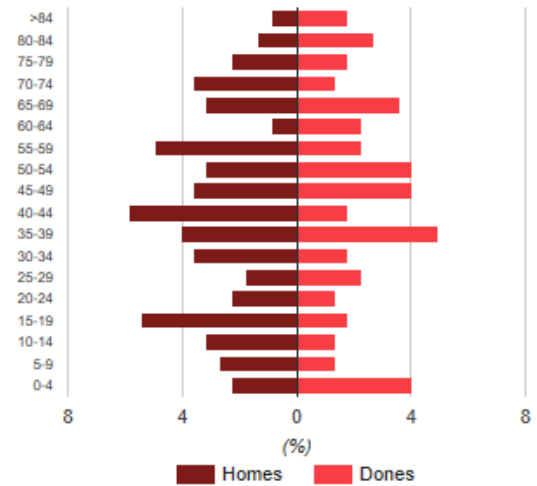
Demografia 2019

Població total	221
Variació anual	5,24%
Variació 2015-2019	5,74%
Habitants per km ²	28
Homes	122
Dones	99
Percentatge de joves	15,84%
Percentatge d'adults	61,54%
Percentatge pob. gran	22,62%
Índex d'envelliment	142,86
Edat mitjana	43,40
Índex de dependència global	62,50
Índex de recanvi	43,75
Població estacional	0
Població resident a l'estranger	4

Naixements	4
Índex sintètic de fecunditat	3,78
Defuncions	2
Taxa bruta de mortalitat	9,28

Població estrangera	18
Variació anual	5,88%
Variació 2014-2018	-21,74%
Edat mitjana	38,33
Taxa d'estrangeria	8,14%
5 principals nacionalitats	17
Marroc	10
Bolívia	3
Gàmbia	2
Hondures	1
Romania	1

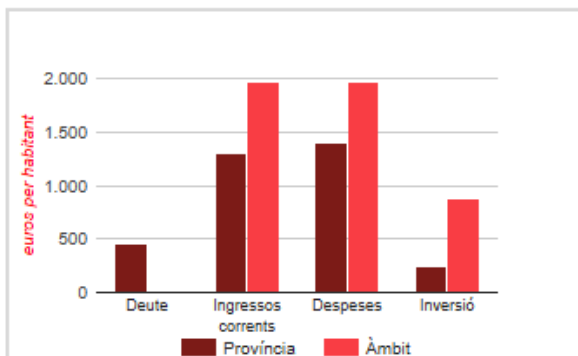
Estructura d'edats. 2019



Origen de la població estrangera. 2018



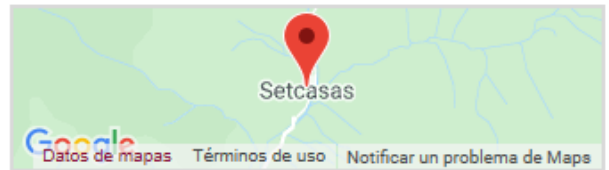
Pressupostos municipals 2018



Ingressos	414.385€
Variació anual	24,92%
Ingressos corrents / habitant	1.973€
Despeses	414.385€
Variació anual	24,92%
Inversió / habitant	883€
Despeses / habitant	1.973€
Deute viu	570€
Variació anual	ND
Deute / habitant	3€
Deute / Ingressos corrents	0,14%



Comarca	Ripollès
Superfície (km ²)	49,12
Altitud (metres)	1.265,00
Entitats singulars	3
Nuclis o disseminats	4



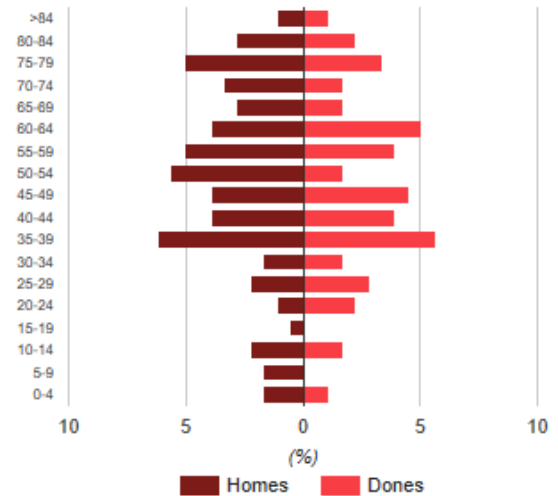
Demografia 2019

Població total	177
Variació anual	5,36%
Variació 2015-2019	-1,67%
Habitants per km ²	4
Homes	98
Dones	79
Percentatge de joves	9,04%
Percentatge d'adults	65,54%
Percentatge pob. gran	25,42%
Índex d'envelliment	281,25
Edat mitjana	50,13
Índex de dependència global	52,59
Índex de recanvi	1.600,00
Població estacional	0
Població resident a l'estranger	6

Naixements	1
Índex sintètic de fecunditat	0,97
Defuncions	1
Taxa bruta de mortalitat	5,80

Població estrangera	14
Variació anual	-39,13%
Variació 2014-2018	-61,11%
Edat mitjana	38,93
Taxa d'estrangeria	7,91%
5 principals nacionalitats	13
Romania	6
Colòmbia	4
Dominicana, República	1
Països Baixos	1
Xile	1

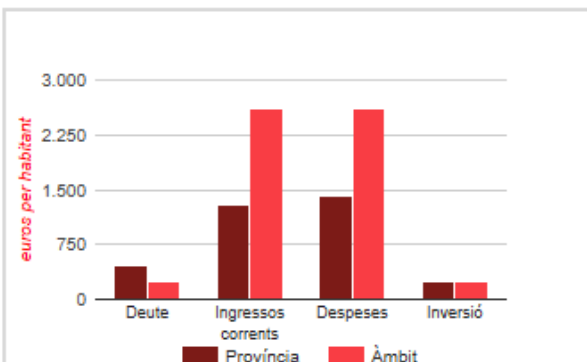
Estructura d'edats. 2019



Origen de la població estrangera. 2018



Pressupostos municipals 2018



Ingressos	438.100€
Variació anual	-6,19%
Ingressos corrents / habitant	2.608€
Despeses	438.100€
Variació anual	-6,19%
Inversió / habitant	232€
Despeses / habitant	2.608€
Deute viu	39.170€
Variació anual	-30,14%
Deute / habitant	233€
Deute / Ingressos corrents	8,94%



Comarca	Selva
Superfície (km ²)	29,91
Altitud (metres)	76,00
Entitats singulars	10
Nuclis o disseminats	11



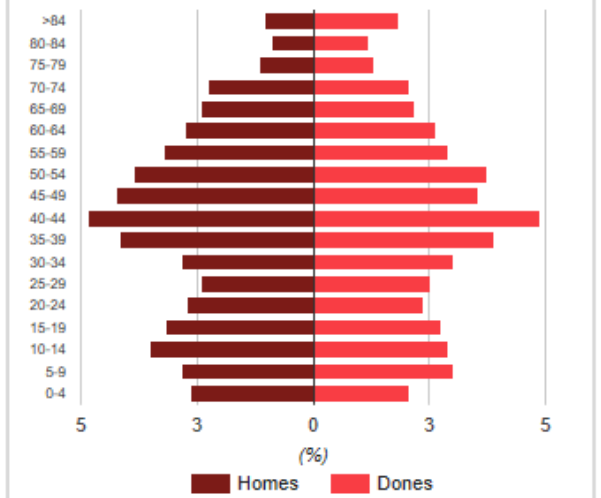
Demografia 2019

Població total	6.093
Variació anual	2,08%
Variació 2015-2019	5,11%
Habitants per km ²	204
Homes	3.108
Dones	2.985
Percentatge de joves	18,48%
Percentatge d'adults	65,07%
Percentatge pob. gran	16,45%
Índex d'envelliment	88,99
Edat mitjana	41,10
Índex de dependència global	53,67
Índex de recanvi	91,16
Població estacional	5.901
Població resident a l'estranger	75

Naixements	52
Índex sintètic de fecunditat	1,31
Defuncions	50
Taxa bruta de mortalitat	8,29

Població estrangera	657
Variació anual	5,80%
Variació 2014-2018	0,92%
Edat mitjana	33,25
Taxa d'estrangeria	10,78%
5 principals nacionalitats	328
Xina	100
Romania	97
Hondures	46
Marroc	43
Gàmbia	42

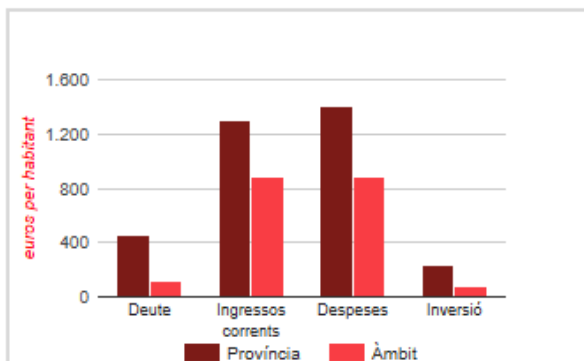
Estructura d'edats. 2019



Origen de la població estrangera. 2018



Pressupostos municipals 2018



Ingressos	5.279.552€
Variació anual	9,53%
Ingressos corrents / habitant	884€
Despeses	5.279.552€
Variació anual	9,53%
Inversió / habitant	76€
Despeses / habitant	884€
Deute viu	686.300€
Variació anual	-20,75%
Deute / habitant	115€
Deute / Ingressos corrents	13,00%



Comarca	Alt Empordà
Superfície (km ²)	10,53
Altitud (metres)	33,00
Entitats singulars	1
Nuclis o disseminats	2

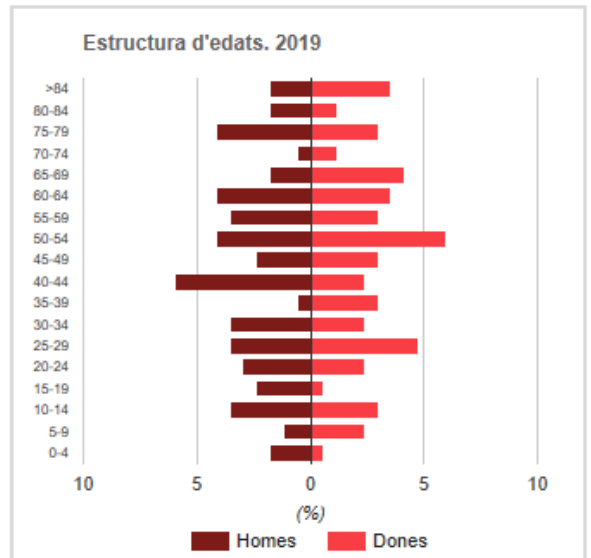


Demografia 2019

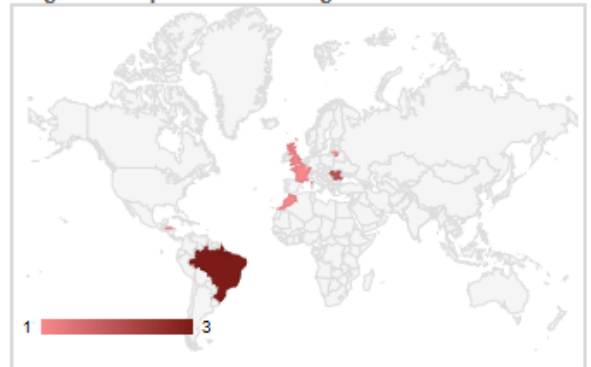
Població total	168
Variació anual	3,70%
Variació 2015-2019	10,53%
Habitants per km ²	16
Homes	84
Dones	84
Percentatge de joves	13,10%
Percentatge d'adults	63,69%
Percentatge pob. gran	23,21%
Índex d'envelliment	177,27
Edat mitjana	46,56
Índex de dependència global	57,01
Índex de recanvi	260,00
Població estacional	0
Població resident a l'estranger	3

Naixements	1
Índex sintètic de fecunditat	1,13
Defuncions	1
Taxa bruta de mortalitat	6,06

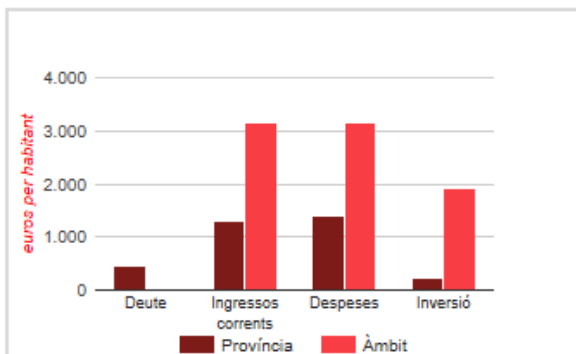
Població estrangera	11
Variació anual	22,22%
Variació 2014-2018	37,50%
Edat mitjana	28,86
Taxa d'estrangeria	6,55%
5 principals nacionalitats	8
Brasil	3
Romania	2
Gàmbia	1
Marroc	1
Regne Unit	1



Origen de la població estrangera. 2018



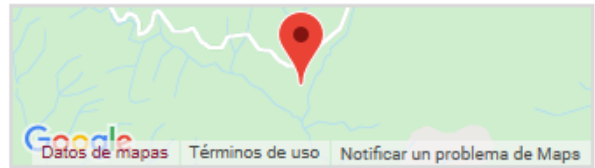
Pressupostos municipals 2018



Ingressos	509.359€
Variació anual	126,94%
Ingressos corrents / habitant	3.144€
Despeses	509.359€
Variació anual	126,94%
Inversió / habitant	1.916€
Despeses / habitant	3.144€
Deute viu	990€
Variació anual	-97,40%
Deute / habitant	6€
Deute / Ingressos corrents	0,19%



Comarca	Selva
Superfície (km ²)	50,61
Altitud (metres)	816,00
Entitats singulars	4
Nuclis o disseminats	5



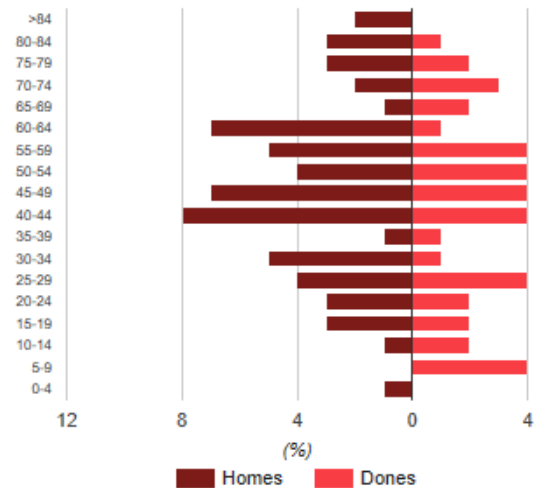
Demografia 2019

Població total	101
Variació anual	4,12%
Variació 2015-2019	9,78%
Habitants per km ²	2
Homes	60
Dones	41
Percentatge de joves	8,91%
Percentatge d'adults	72,28%
Percentatge pob. gran	18,81%
Índex d'envelliment	211,11
Edat mitjana	46,46
Índex de dependència global	38,36
Índex de recanvi	160,00
Població estacional	0
Població resident a l'estranger	2

Naixements	0
Índex sintètic de fecunditat	0,00
Defuncions	2
Taxa bruta de mortalitat	20,20

Població estrangera	9
Variació anual	0,00%
Variació 2014-2018	12,50%
Edat mitjana	29,17
Taxa d'estrangeria	8,91%
2 principals nacionalitats	9
Romania	5
Polònia	4

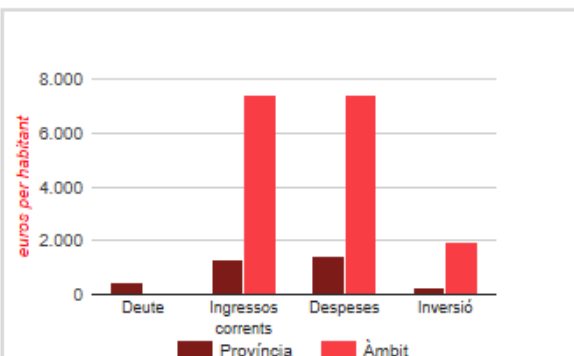
Estructura d'edats. 2019



Origen de la població estrangera. 2018



Pressupostos municipals 2018



Ingressos	720.445€
Variació anual	30,05%
Ingressos corrents / habitant	7.427€
Despeses	720.445€
Variació anual	30,05%
Inversió / habitant	1.941€
Despeses / habitant	7.427€
Deute viu	0€
Variació anual	ND
Deute / habitant	0€
Deute / Ingressos corrents	0,00%



Comarca	Baix Empordà
Superfície (km ²)	16,56
Altitud (metres)	20,00
Entitats singulars	4
Nuclis o disseminats	8



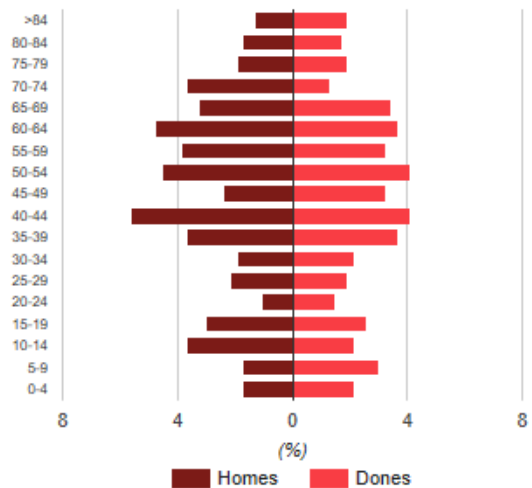
Demografia 2019

Població total	463
Variació anual	0,87%
Variació 2015-2019	1,09%
Habitants per km ²	28
Homes	241
Dones	222
Percentatge de joves	15,55%
Percentatge d'adults	62,20%
Percentatge pob. gran	22,25%
Índex d'envelliment	143,06
Edat mitjana	45,56
Índex de dependència global	60,76
Índex de recanvi	150,00
Població estacional	0
Població resident a l'estranger	17

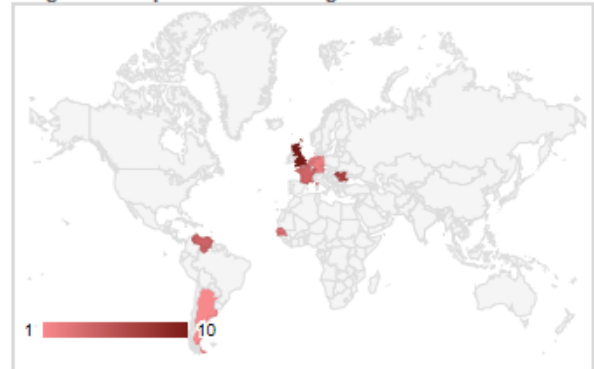
Naixements	0
Índex sintètic de fecunditat	0,00
Defuncions	9
Taxa bruta de mortalitat	19,52

Població estrangera	46
Variació anual	6,98%
Variació 2014-2018	-4,17%
Edat mitjana	45,87
Taxa d'estrangeria	9,94%
5 principals nacionalitats	35
Gàmbia	10
Regne Unit	10
Romania	7
Veneçuela	4
França	4

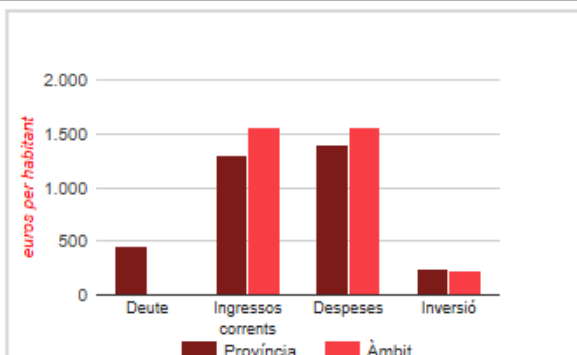
Estructura d'edats. 2019



Origen de la població estrangera. 2018



Pressupostos municipals 2018



Ingressos	715.055€
Variació anual	8,31%
Ingressos corrents / habitant	1.558€
Despeses	715.055€
Variació anual	8,31%
Inversió / habitant	232€
Despeses / habitant	1.558€
Deute viu	0€
Variació anual	-100,00%
Deute / habitant	0€
Deute / Ingressos corrents	0,00%



Comarca	Alt Empordà
Superfície (km ²)	20,96
Altitud (metres)	228,00
Entitats singulars	3
Nuclis o disseminats	4



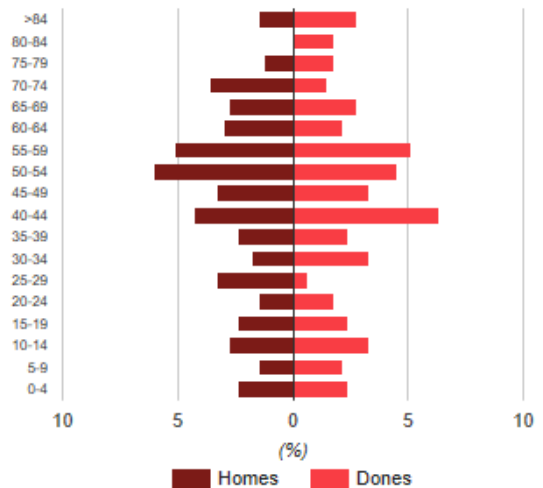
Demografia 2019

Població total	329
Variació anual	4,78%
Variació 2015-2019	11,90%
Habitants per km ²	16
Homes	162
Dones	167
Percentatge de joves	14,89%
Percentatge d'adults	65,35%
Percentatge pob. gran	19,76%
Índex d'envelliment	132,65
Edat mitjana	44,93
Índex de dependència global	53,02
Índex de recanvi	106,25
Població estacional	0
Població resident a l'estranger	6

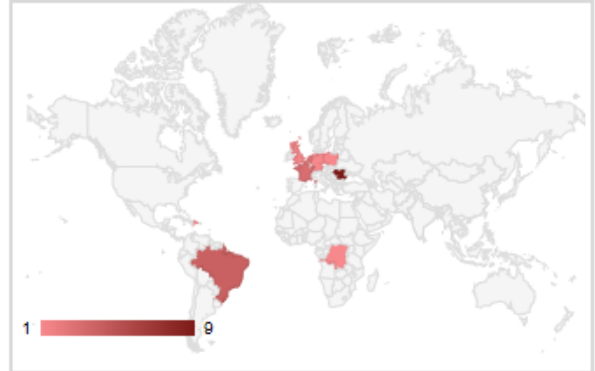
Naixements	1
Índex sintètic de fecunditat	0,51
Defuncions	3
Taxa bruta de mortalitat	9,33

Població estrangera	25
Variació anual	0,00%
Variació 2014-2018	-32,43%
Edat mitjana	41,90
Taxa d'estrangeria	7,60%
5 principals nacionalitats	19
Romania	9
Brasil	4
França	3
Països Baixos	2
Dominicana, República	1

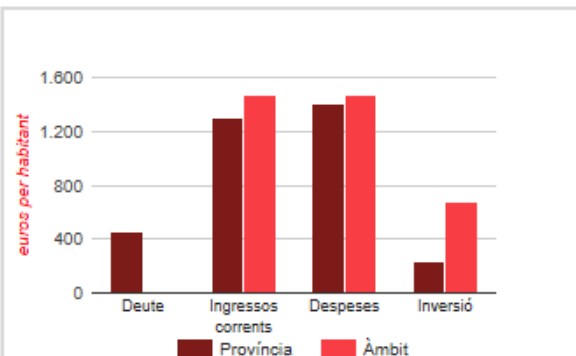
Estructura d'edats. 2019



Origen de la població estrangera. 2018



Pressupostos municipals 2018



Ingressos	461.512€
Variació anual	48,15%
Ingressos corrents / habitant	1.470€
Despeses	461.512€
Variació anual	48,15%
Inversió / habitant	675€
Despeses / habitant	1.470€
Deute viu	0€
Variació anual	-100,00%
Deute / habitant	0€
Deute / Ingressos corrents	0,00%



Comarca	Baix Empordà
Superfície (km ²)	7,96
Altitud (metres)	44,00
Entitats singulars	1
Nuclis o disseminats	2



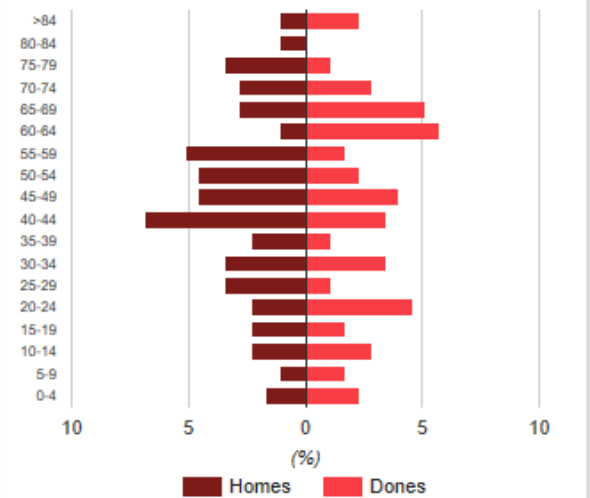
Demografia 2019

Població total	175
Variació anual	6,06%
Variació 2015-2019	3,55%
Habitants per km ²	22
Homes	92
Dones	83
Percentatge de joves	13,14%
Percentatge d'adults	64,00%
Percentatge pob. gran	22,86%
Índex d'envelliment	173,91
Edat mitjana	45,36
Índex de dependència global	56,25
Índex de recanvi	171,43
Població estacional	0
Població resident a l'estranger	2

Naixements	1
Índex sintètic de fecunditat	1,21
Defuncions	5
Taxa bruta de mortalitat	29,41

Població estrangera	15
Variació anual	150,00%
Variació 2014-2018	15,38%
Edat mitjana	32,17
Taxa d'estrangeria	8,57%
5 principals nacionalitats	14
Mèxic	4
Marroc	4
Romania	3
Argentina	2
França	1

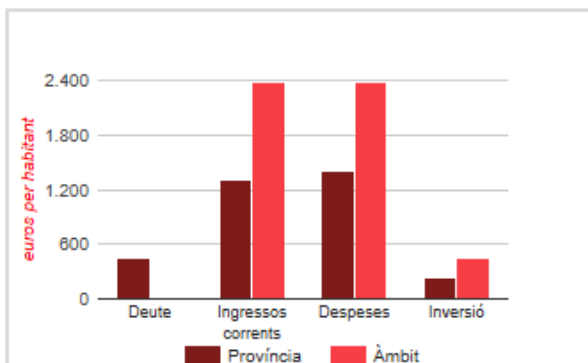
Estructura d'edats. 2019



Origen de la població estrangera. 2018



Pressupostos municipals 2018



Ingressos	394.096€
Variació anual	-11,49%
Ingressos corrents / habitant	2.388€
Despeses	394.096€
Variació anual	-11,49%
Inversió / habitant	440€
Despeses / habitant	2.388€
Deute viu	0€
Variació anual	ND
Deute / habitant	0€
Deute / Ingressos corrents	0,00%



Comarca	Alt Empordà
Superfície (km ²)	16,85
Altitud (metres)	9,00
Entitats singulars	6
Nuclis o disseminats	9



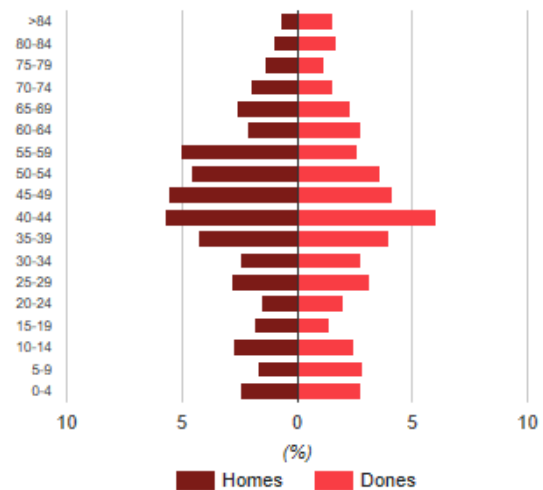
Demografia 2019

Població total	694
Variació anual	-4,01%
Variació 2015-2019	-5,19%
Habitants per km ²	41
Homes	354
Dones	340
Percentatge de joves	15,85%
Percentatge d'adults	68,01%
Percentatge pob. gran	16,14%
Índex d'envelliment	101,82
Edat mitjana	42,70
Índex de dependència global	47,03
Índex de recanvi	147,83
Població estacional	0
Població resident a l'estranger	20

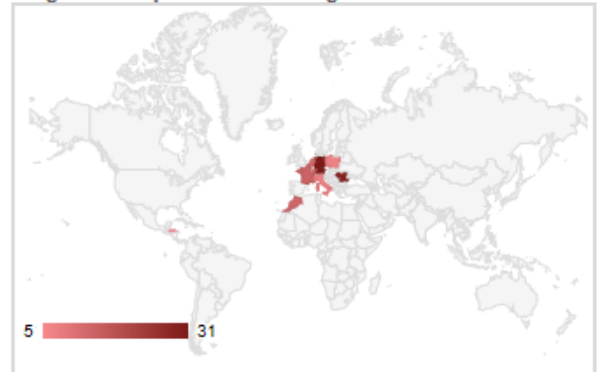
Naixements	3
Índex sintètic de fecunditat	0,62
Defuncions	5
Taxa bruta de mortalitat	7,06

Població estrangera	170
Variació anual	1,80%
Variació 2014-2018	-6,59%
Edat mitjana	44,51
Taxa d'estrangeria	24,50%
5 principals nacionalitats	97
Alemanya	31
Romania	29
França	14
Marroc	13
Països Baixos	10

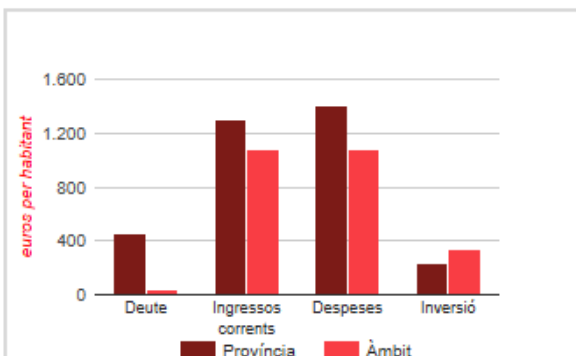
Estructura d'edats. 2019



Origen de la població estrangera. 2018



Pressupostos municipals 2018



Ingressos	785.388€
Variació anual	16,88%
Ingressos corrents / habitant	1.086€
Despeses	785.388€
Variació anual	16,88%
Inversió / habitant	339€
Despeses / habitant	1.086€
Deute viu	30.000€
Variació anual	-18,19%
Deute / habitant	41€
Deute / Ingressos corrents	3,82%



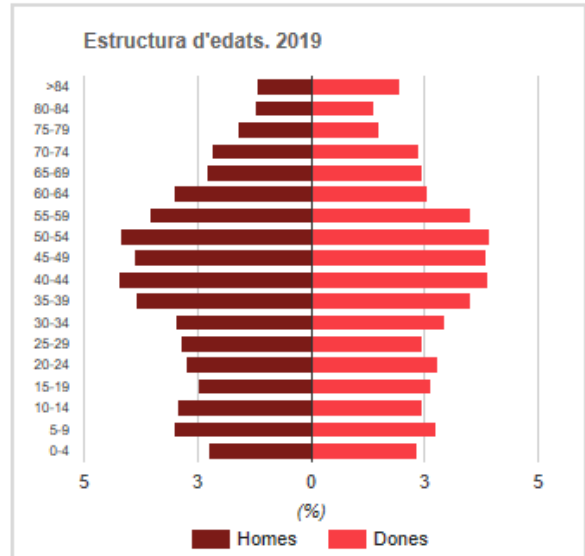
Diputació de Girona

Síntesi Municipal I
Torroella de Montgrí**Programa**
XIFRA

Comarca	Baix Empordà
Superfície (km ²)	65,93
Altitud (metres)	31,00
Entitats singulars	2
Nuclis o disseminats	11

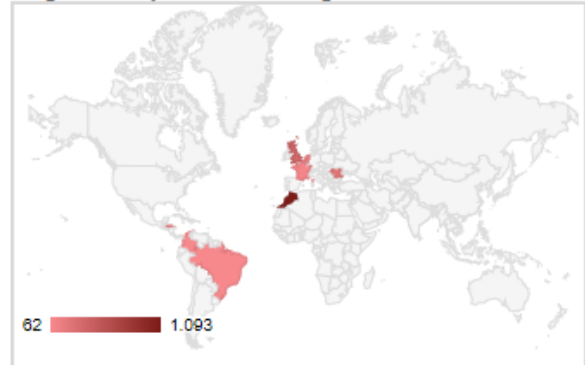
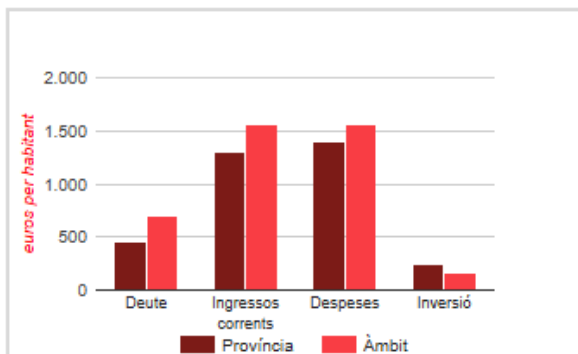
**Demografia 2019**

Població total	11.645
Variació anual	0,94%
Variació 2015-2019	2,26%
Habitants per km ²	177
Homes	5.900
Dones	5.745
Percentatge de joves	17,00%
Percentatge d'adults	64,83%
Percentatge pob. gran	18,17%
Índex d'envelliment	106,87
Edat mitjana	42,40
Índex de dependència global	54,26
Índex de recanvi	108,86
Població estacional	17.430
Població resident a l'estranger	410



Naixements	110
Índex sintètic de fecunditat	1,51
Defuncions	91
Taxa bruta de mortalitat	7,85

Població estrangera	3.052
Variació anual	0,46%
Variació 2014-2018	0,49%
Edat mitjana	37,32
Taxa d'estrangeria	26,21%
5 principals nacionalitats	2.078
Marroc	1.093
Regne Unit	353
Romania	266
Gàmbia	208
Hondures	158

Origen de la població estrangera. 2018**Pressupostos municipals 2018**

Ingressos	17.982.399€
Variació anual	0,11%
Ingressos corrents / habitant	1.559€
Despeses	17.982.399€
Variació anual	0,11%
Inversió / habitant	159€
Despeses / habitant	1.559€
Deute viu	8.141.360€
Variació anual	-20,24%
Deute / habitant	706€
Deute / Ingressos corrents	45,27%

Font: XIFRA - Diputació de Girona. Elaboració pròpia a partir de les dades de l'IDESCAT, INE i Ministerio de Economía y Hacienda



Comarca	Garrotxa
Superfície (km ²)	11,07
Altitud (metres)	276,00
Entitats singulars	2
Nuclis o disseminats	3



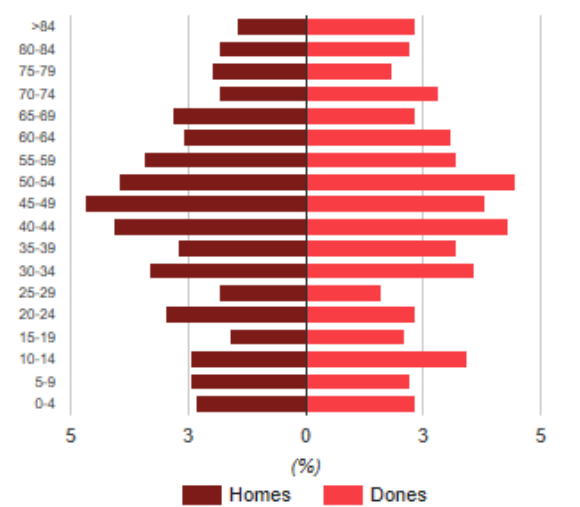
Demografia 2019

Població total	809
Variació anual	1,00%
Variació 2015-2019	4,39%
Habitants per km ²	73
Homes	393
Dones	416
Percentatge de joves	15,57%
Percentatge d'adults	62,79%
Percentatge pob. gran	21,63%
Índex d'envelliment	138,89
Edat mitjana	44,60
Índex de dependència global	59,25
Índex de recanvi	153,33
Població estacional	0
Població resident a l'estranger	20

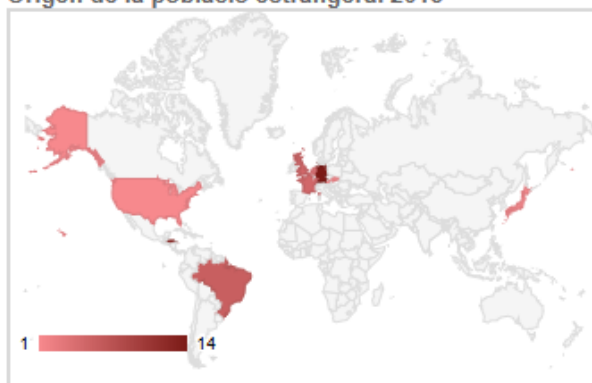
Naixements	5
Índex sintètic de fecunditat	1,03
Defuncions	10
Taxa bruta de mortalitat	12,42

Població estrangera	53
Variació anual	3,92%
Variació 2014-2018	15,22%
Edat mitjana	35,80
Taxa d'estrangeria	6,55%
5 principals nacionalitats	42
Alemanya	14
Hondures	12
Brasil	6
França	5
Regne Unit	5

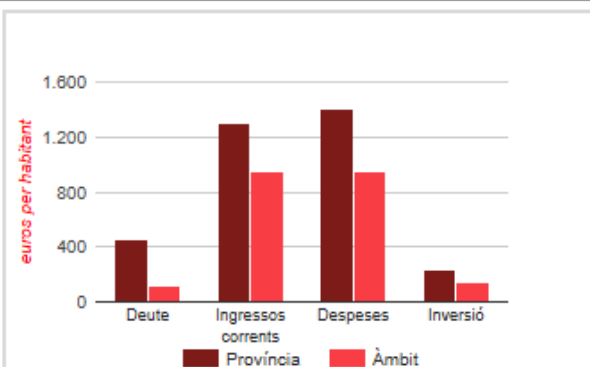
Estructura d'edats. 2019



Origen de la població estrangera. 2018



Pressupostos municipals 2018



Ingressos	762.655€
Variació anual	11,42%
Ingressos corrents / habitant	952€
Despeses	762.655€
Variació anual	11,42%
Inversió / habitant	144€
Despeses / habitant	952€
Deute viu	88.710€
Variació anual	-13,79%
Deute / habitant	111€
Deute / Ingressos corrents	11,63%



Comarca	Ripollès
Superfície (km ²)	57,88
Altitud (metres)	1.444,00
Entitats singulars	5
Nuclis o disseminats	8

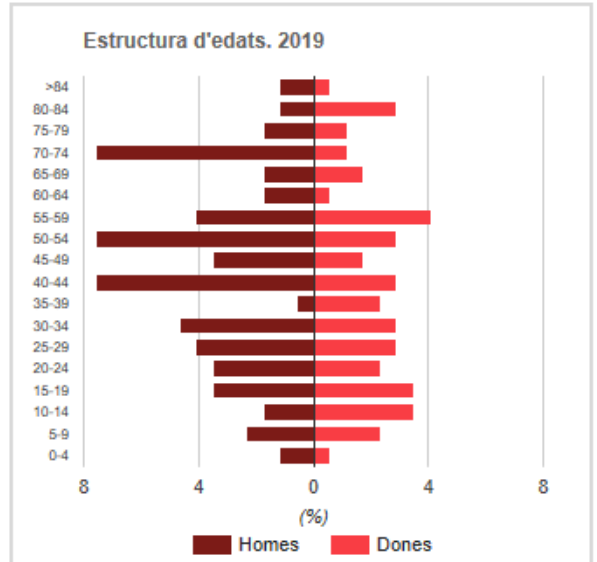


Demografia 2019

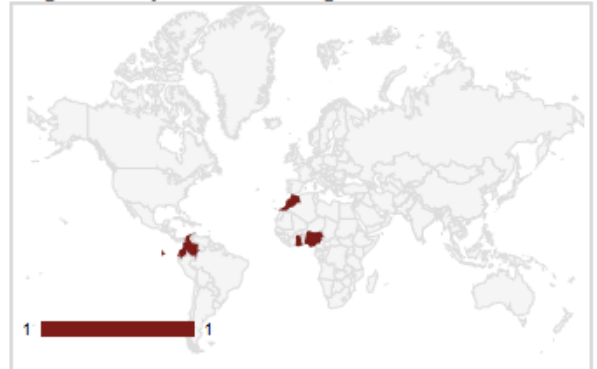
Població total	171
Variació anual	3,64%
Variació 2015-2019	10,32%
Habitants per km ²	3
Homes	102
Dones	69
Percentatge de joves	11,70%
Percentatge d'adults	67,25%
Percentatge pob. gran	21,05%
Índex d'envelliment	180,00
Edat mitjana	43,71
Índex de dependència global	48,70
Índex de recanvi	33,33
Població estacional	0
Població resident a l'estranger	8

Naixements	0
Índex sintètic de fecunditat	0,00
Defuncions	0
Taxa bruta de mortalitat	0,00

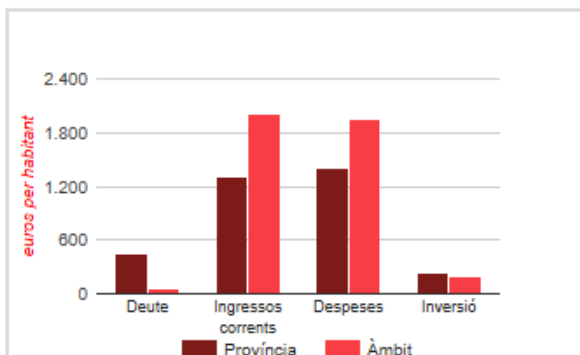
Població estrangera	6
Variació anual	50,00%
Variació 2014-2018	0,00%
Edat mitjana	38,33
Taxa d'estrangeria	3,51%
5 principals nacionalitats	5
Equador	1
Ghana	1
Marroc	1
Nigèria	1
Colòmbia	1



Origen de la població estrangera. 2018



Pressupostos municipals 2018



Ingressos	332.040€
Variació anual	-1,01%
Ingressos corrents / habitant	2.012€
Despeses	323.203€
Variació anual	-1,04%
Inversió / habitant	196€
Despeses / habitant	1.959€
Deute viu	9.710€
Variació anual	-42,54%
Deute / habitant	59€
Deute / Ingressos corrents	2,92%



Comarca	Selva
Superfície (km ²)	38,58
Altitud (metres)	5,00
Entitats singulars	10
Nuclis o disseminats	12



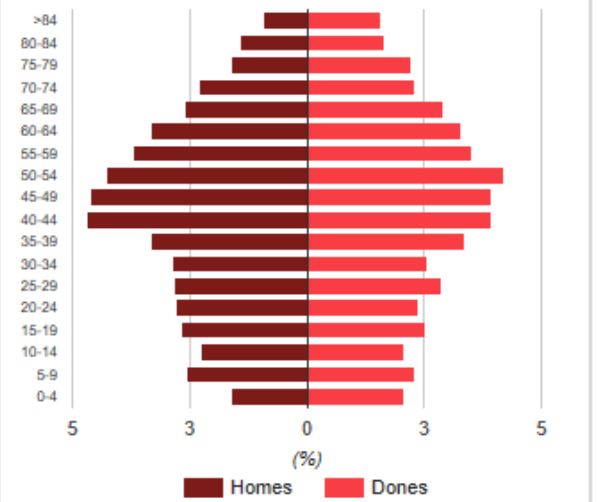
Demografia 2019

Població total	5.683
Variació anual	1,77%
Variació 2015-2019	1,07%
Habitants per km ²	147
Homes	2.861
Dones	2.822
Percentatge de joves	13,99%
Percentatge d'adults	66,48%
Percentatge pob. gran	19,53%
Índex d'envelliment	139,62
Edat mitjana	44,15
Índex de dependència global	50,42
Índex de recanvi	126,35
Població estacional	10.641
Població resident a l'estranger	215

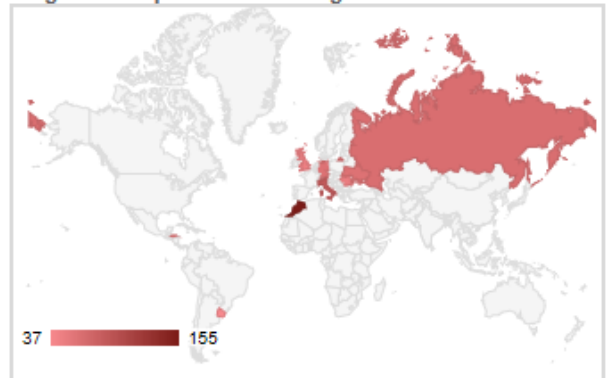
Naixements	41
Índex sintètic de fecunditat	1,20
Defuncions	47
Taxa bruta de mortalitat	8,34

Població estrangera	1.084
Variació anual	5,76%
Variació 2014-2018	-3,13%
Edat mitjana	38,63
Taxa d'estrangeria	19,07%
5 principals nacionalitats	471
Marroc	155
Gàmbia	98
Itàlia	87
Rússia	66
Hondures	65

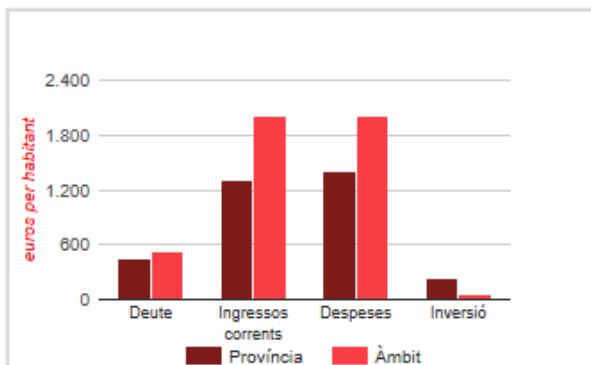
Estructura d'edats. 2019



Origen de la població estrangera. 2018



Pressupostos municipals 2018



Ingressos	11.250.000€
Variació anual	3,21%
Ingressos corrents / habitant	2.015€
Despeses	11.250.000€
Variació anual	3,21%
Inversió / habitant	68€
Despeses / habitant	2.015€
Deute viu	2.931.120€
Variació anual	-14,91%
Deute / habitant	525€
Deute / Ingressos corrents	26,05%

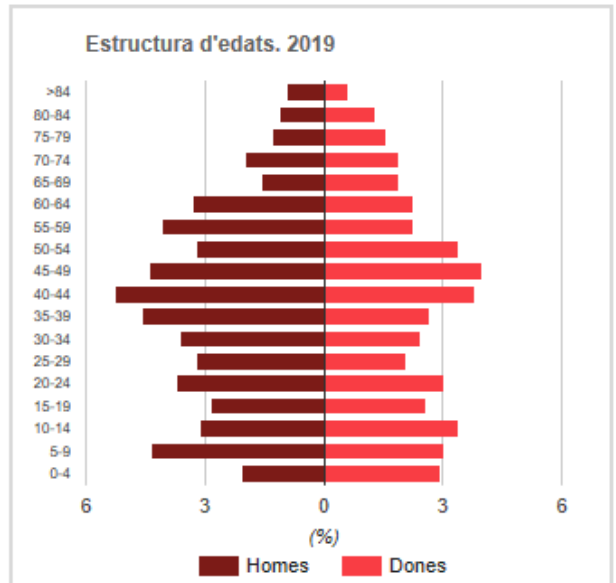


Comarca	Baix Empordà
Superfície (km ²)	7,29
Altitud (metres)	21,00
Entitats singulars	2
Nuclis o disseminats	4



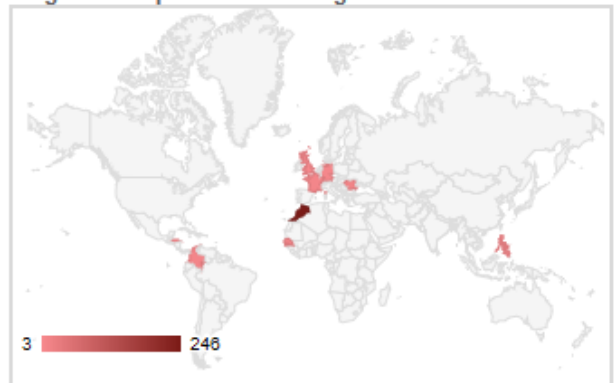
Demografia 2019

Població total	1.153
Variació anual	1,23%
Variació 2015-2019	7,96%
Habitants per km ²	158
Homes	632
Dones	521
Percentatge de joves	20,03%
Percentatge d'adults	65,74%
Percentatge pob. gran	14,22%
Índex d'envelliment	71,00
Edat mitjana	39,36
Índex de dependència global	52,11
Índex de recanvi	101,59
Població estacional	0
Població resident a l'estranger	37
Naixements	14
Índex sintètic de fecunditat	2,06
Defuncions	8
Taxa bruta de mortalitat	6,98

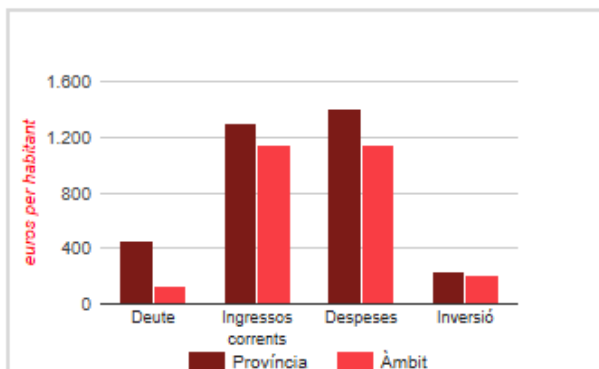


Població estrangera	385
Variació anual	-1,03%
Variació 2014-2018	-0,77%
Edat mitjana	34,13
Taxa d'estrangeria	33,39%
5 principals nacionalitats	341
Marroc	246
Gàmbia	57
Romania	15
Senegal	12
Colòmbia	11

Origen de la població estrangera. 2018



Pressupostos municipals 2018



Ingressos	1.310.000€
Variació anual	6,16%
Ingressos corrents / habitant	1.150€
Despeses	1.310.000€
Variació anual	6,16%
Inversió / habitant	211€
Despeses / habitant	1.150€
Deute viu	147.030€
Variació anual	-9,24%
Deute / habitant	129€
Deute / Ingressos corrents	11,22%



Comarca	Baix Empordà
Superfície (km ²)	11,09
Altitud (metres)	49,00
Entitats singulars	1
Nuclis o disseminats	2



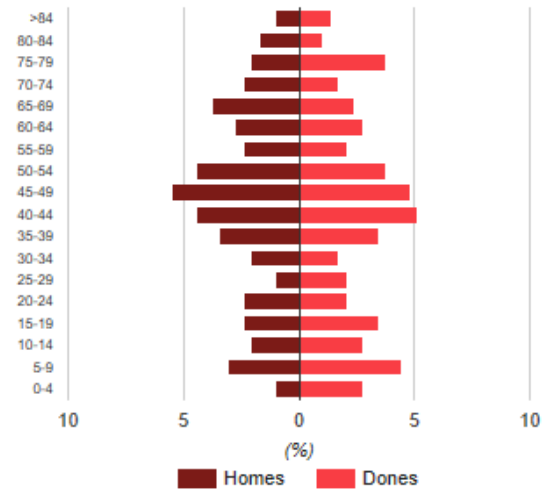
Demografia 2019

Població total	290
Variació anual	1,40%
Variació 2015-2019	-1,69%
Habitants per km ²	26
Homes	140
Dones	150
Percentatge de joves	18,28%
Percentatge d'adults	60,34%
Percentatge pob. gran	21,38%
Índex d'envelliment	116,98
Edat mitjana	43,54
Índex de dependència global	65,71
Índex de recanvi	94,12
Població estacional	0
Població resident a l'estranger	17

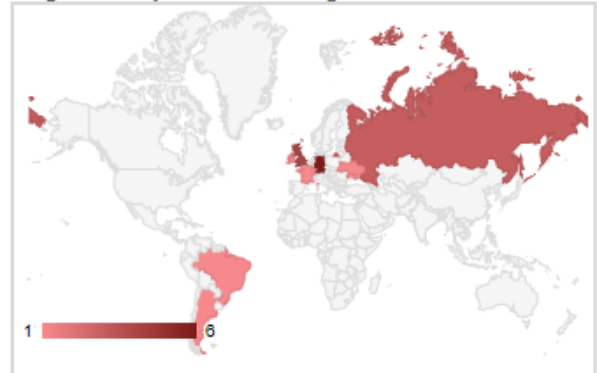
Naixements	1
Índex sintètic de fecunditat	0,57
Defuncions	1
Taxa bruta de mortalitat	3,47

Població estrangera	24
Variació anual	-14,29%
Variació 2014-2018	14,29%
Edat mitjana	43,96
Taxa d'estrangeria	8,28%
5 principals nacionalitats	16
Alemanya	6
Regne Unit	4
Rússia	3
Suïssa	2
Ucraïna	1

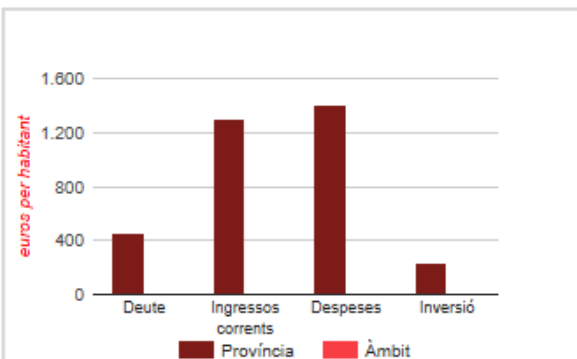
Estructura d'edats. 2019



Origen de la població estrangera. 2018



Pressupostos municipals 2018



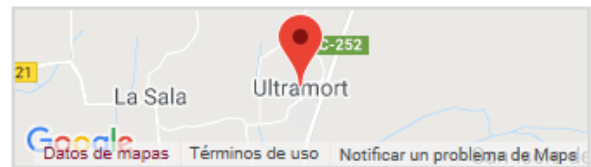
Ingressos	0€
Variació anual	-100,00%
Ingressos corrents / habitant	0€
Despeses	0€
Variació anual	-100,00%
Inversió / habitant	0€
Despeses / habitant	0€
Deute viu	50€
Variació anual	-66,67%
Deute / habitant	0€
Deute / Ingressos corrents	ND



Diputació de Girona

Síntesi Municipal I
Ultramort**Programa**
XIFRA

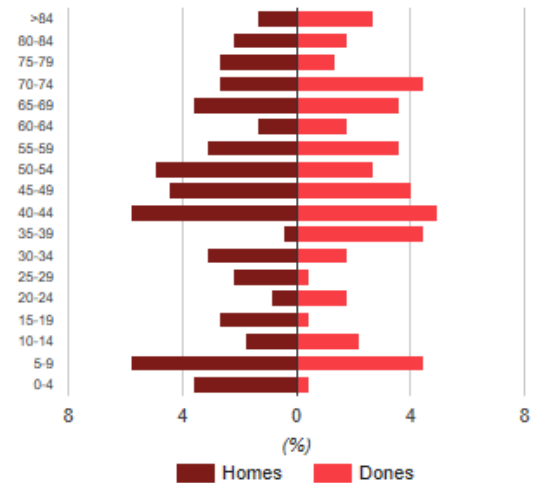
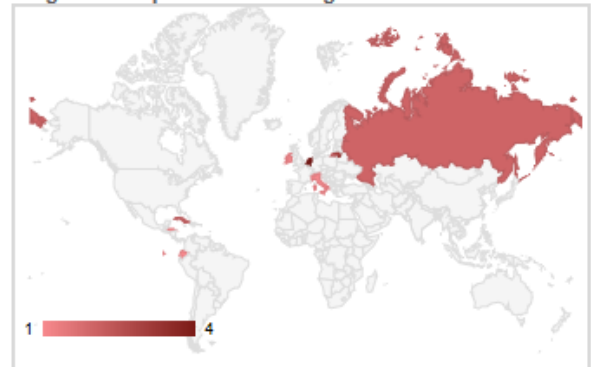
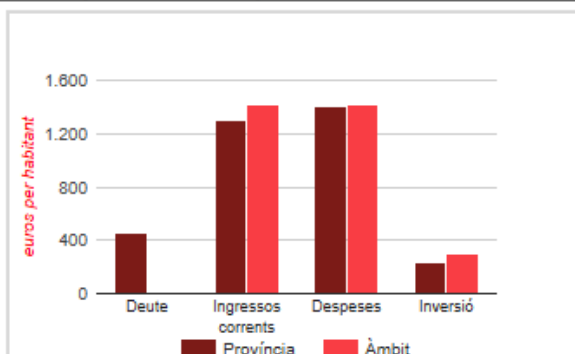
Comarca	Baix Empordà
Superfície (km ²)	4,35
Altitud (metres)	30,00
Entitats singulars	1
Nuclis o disseminats	2

**Demografia 2019**

Població total	223
Variació anual	4,21%
Variació 2015-2019	11,50%
Habitants per km ²	51
Homes	118
Dones	105
Percentatge de joves	19,28%
Percentatge d'adults	54,26%
Percentatge pob. gran	26,46%
Índex d'envelliment	137,21
Edat mitjana	45,31
Índex de dependència global	84,30
Índex de recanvi	100,00
Població estacional	0
Població resident a l'estranger	4

Naixements	0
Índex sintètic de fecunditat	0,00
Defuncions	0
Taxa bruta de mortalitat	0,00

Població estrangera	15
Variació anual	-16,67%
Variació 2014-2018	-11,76%
Edat mitjana	36,50
Taxa d'estrangeria	6,73%
5 principals nacionalitats	12
Països Baixos	4
Lituània	3
Cuba	2
Rússia	2
Equador	1

Estructura d'edats. 2019**Origen de la població estrangera. 2018****Pressupostos municipals 2018**

Ingressos	303.801€
Variació anual	-13,35%
Ingressos corrents / habitant	1.420€
Despeses	303.801€
Variació anual	-13,35%
Inversió / habitant	296€
Despeses / habitant	1.420€
Deute viu	0€
Variació anual	ND
Deute / habitant	0€
Deute / Ingressos corrents	0,00%

Font: XIFRA - Diputació de Girona. Elaboració pròpia a partir de les dades de l'IDESCAT, INE i Ministerio de Economía y Hacienda



Comarca	Cerdanya
Superfície (km ²)	17,42
Altitud (metres)	1.263,00
Entitats singulars	2
Nuclis o disseminats	3



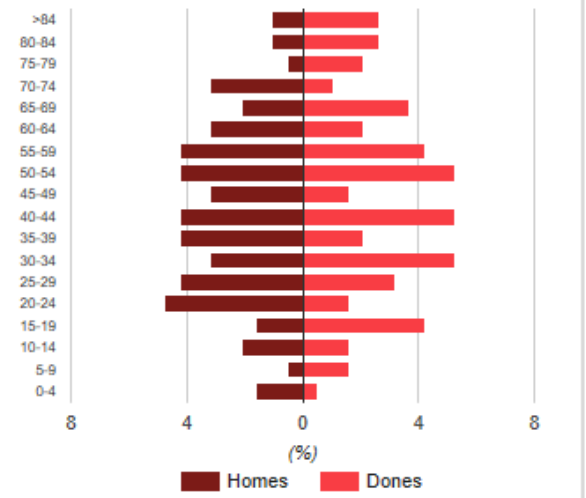
Demografia 2019

Població total	189
Variació anual	6,18%
Variació 2015-2019	7,39%
Habitants per km ²	11
Homes	93
Dones	96
Percentatge de joves	8,99%
Percentatge d'adults	70,90%
Percentatge pob. gran	20,11%
Índex d'envelliment	223,53
Edat mitjana	45,21
Índex de dependència global	41,04
Índex de recanvi	90,91
Població estacional	0
Població resident a l'estranger	8

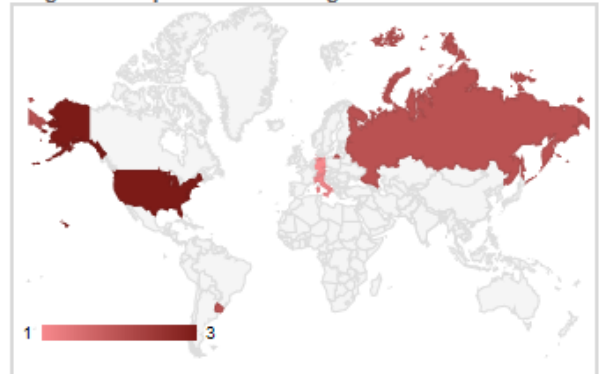
Naixements	0
Índex sintètic de fecunditat	0,00
Defuncions	3
Taxa bruta de mortalitat	16,35

Població estrangera	9
Variació anual	12,50%
Variació 2014-2018	-10,00%
Edat mitjana	45,56
Taxa d'estrangeria	4,76%
5 principals nacionalitats	9
Estats Units d'Amèrica	3
Uruguai	2
Rússia	2
Alemanya	1
Itàlia	1

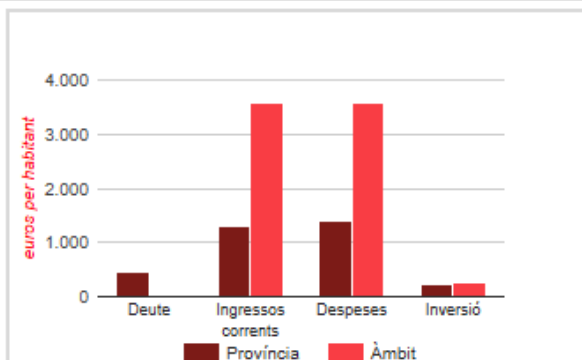
Estructura d'edats. 2019



Origen de la població estrangera. 2018



Pressupostos municipals 2018



Ingressos	639.000€
Variació anual	-13,65%
Ingressos corrents / habitant	3.590€
Despeses	639.000€
Variació anual	-13,65%
Inversió / habitant	244€
Despeses / habitant	3.590€
Deute viu	0€
Variació anual	ND
Deute / habitant	0€
Deute / Ingressos corrents	0,00%



Comarca	Alt Empordà
Superfície (km ²)	4,71
Altitud (metres)	546,00
Entitats singulars	1
Nuclis o disseminats	2



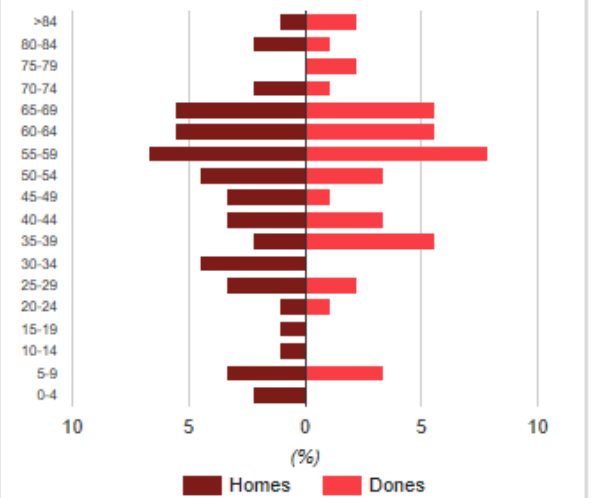
Demografia 2019

Població total	89
Variació anual	4,71%
Variació 2015-2019	1,14%
Habitants per km ²	19
Homes	48
Dones	41
Percentatge de joves	11,24%
Percentatge d'adults	65,17%
Percentatge pob. gran	23,60%
Índex d'envelliment	210,00
Edat mitjana	49,49
Índex de dependència global	53,45
Índex de recanvi	1.000,00
Població estacional	0
Població resident a l'estranger	5

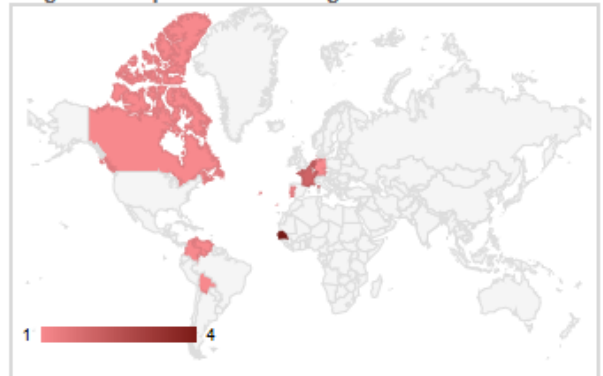
Naixements	0
Índex sintètic de fecunditat	0,00
Defuncions	1
Taxa bruta de mortalitat	11,49

Població estrangera	14
Variació anual	0,00%
Variació 2014-2018	-17,65%
Edat mitjana	49,29
Taxa d'estrangeria	15,73%
5 principals nacionalitats	10
Senegal	4
Països Baixos	2
França	2
Canadà	1
Portugal	1

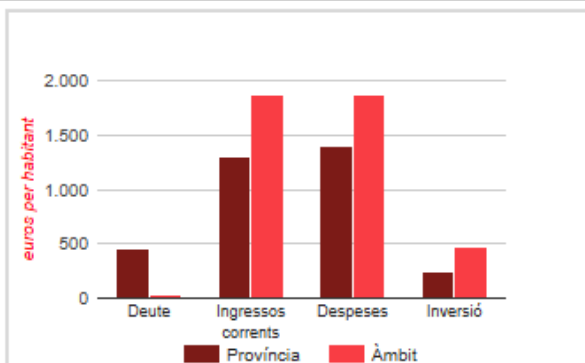
Estructura d'edats. 2019



Origen de la població estrangera. 2018



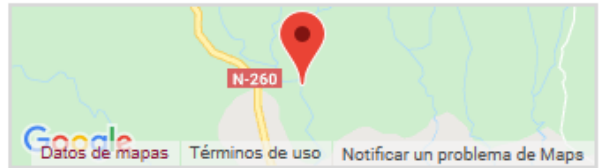
Pressupostos municipals 2018



Ingressos	158.564€
Variació anual	12,50%
Ingressos corrents / habitant	1.865€
Despeses	158.564€
Variació anual	12,50%
Inversió / habitant	468€
Despeses / habitant	1.865€
Deute viu	1.880€
Variació anual	ND
Deute / habitant	22€
Deute / Ingressos corrents	1,19%



Comarca	Garrotxa
Superfície (km ²)	93,62
Altitud (metres)	367,00
Entitats singulars	12
Nuclis o disseminats	13



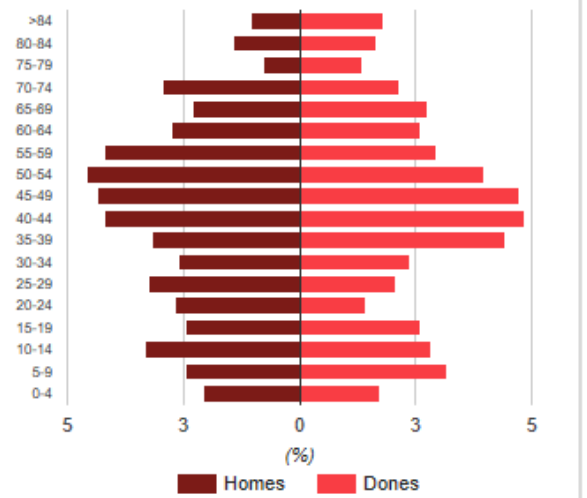
Demografia 2019

Població total	1.264
Variació anual	-1,71%
Variació 2015-2019	-2,54%
Habitants per km ²	14
Homes	639
Dones	625
Percentatge de joves	16,38%
Percentatge d'adults	65,43%
Percentatge pob. gran	18,20%
Índex d'envelliment	111,11
Edat mitjana	42,97
Índex de dependència global	52,84
Índex de recanvi	106,25
Població estacional	0
Població resident a l'estranger	17

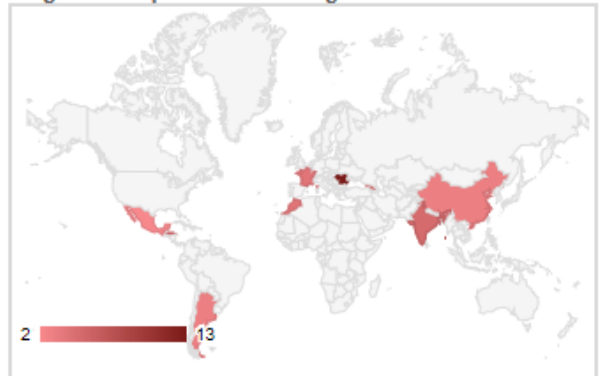
Naixements	10
Índex sintètic de fecunditat	1,19
Defuncions	14
Taxa bruta de mortalitat	10,98

Població estrangera	63
Variació anual	46,51%
Variació 2014-2018	14,55%
Edat mitjana	34,96
Taxa d'estrangeria	4,98%
5 principals nacionalitats	31
Romania	13
Índia	5
Hondures	5
Marroc	4
França	4

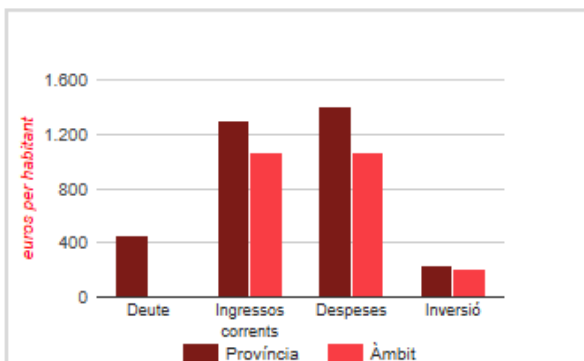
Estructura d'edats. 2019



Origen de la població estrangera. 2018



Pressupostos municipals 2018



Ingressos	1.378.928€
Variació anual	15,30%
Ingressos corrents / habitant	1.072€
Despeses	1.378.928€
Variació anual	15,30%
Inversió / habitant	213€
Despeses / habitant	1.072€
Deute viu	0€
Variació anual	ND
Deute / habitant	0€
Deute / Ingressos corrents	0,00%



Comarca	Garrotxa
Superfície (km ²)	90,67
Altitud (metres)	510,00
Entitats singulars	17
Nuclis o disseminats	17

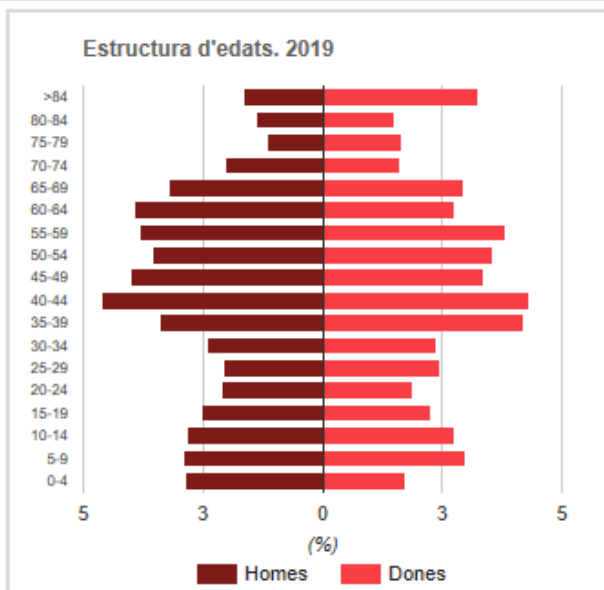


Demografia 2019

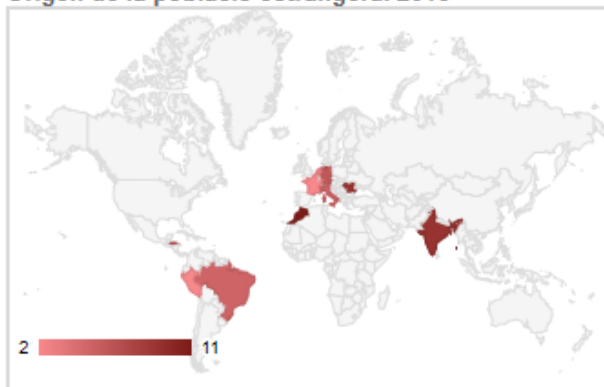
Població total	3.072
Variació anual	1,42%
Variació 2015-2019	3,57%
Habitants per km ²	34
Homes	1.553
Dones	1.519
Percentatge de joves	17,25%
Percentatge d'adults	62,27%
Percentatge pob. gran	20,48%
Índex d'envelliment	118,68
Edat mitjana	44,07
Índex de dependència global	60,59
Índex de recanvi	140,14
Població estacional	0
Població resident a l'estranger	22

Naixements	17
Índex sintètic de fecunditat	0,96
Defuncions	20
Taxa bruta de mortalitat	6,56

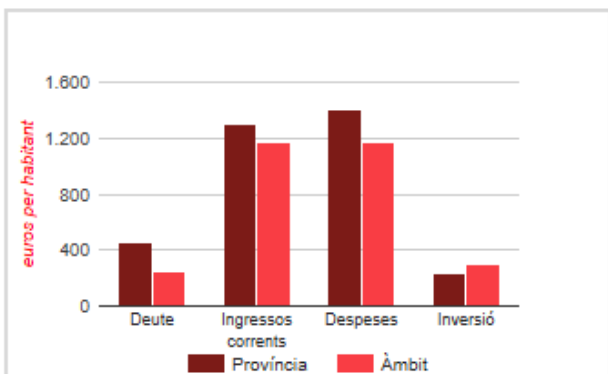
Població estrangera	75
Variació anual	11,94%
Variació 2014-2018	50,00%
Edat mitjana	38,10
Taxa d'estrangeria	2,44%
5 principals nacionalitats	42
Marroc	11
Romania	9
Índia	9
Hondures	7
Alemanya	6



Origen de la població estrangera. 2018



Pressupostos municipals 2018



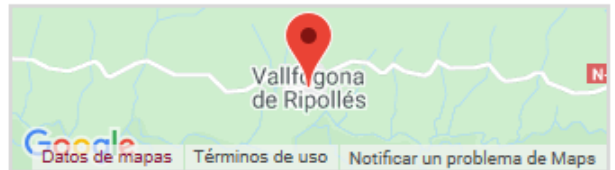
Ingressos	3.530.093€
Variació anual	2,06%
Ingressos corrents / habitant	1.165€
Despeses	3.530.093€
Variació anual	2,06%
Inversió / habitant	302€
Despeses / habitant	1.165€
Deute viu	758.050€
Variació anual	-13,86%
Deute / habitant	250€
Deute / Ingressos corrents	21,47%



Diputació de Girona

Síntesi Municipal I
Vallfogona de Ripollès**Programa**
XIFRA

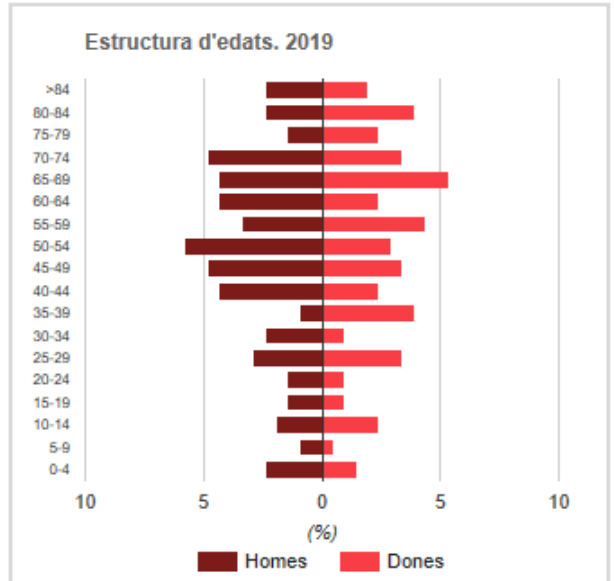
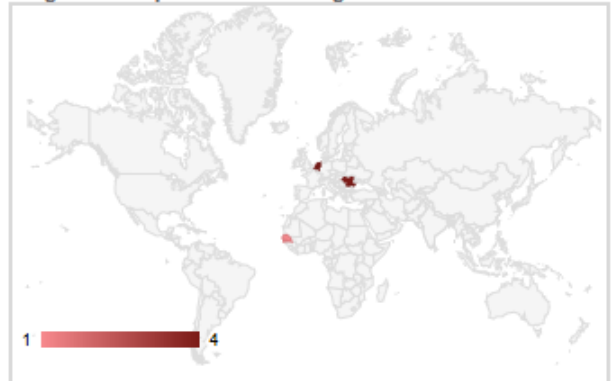
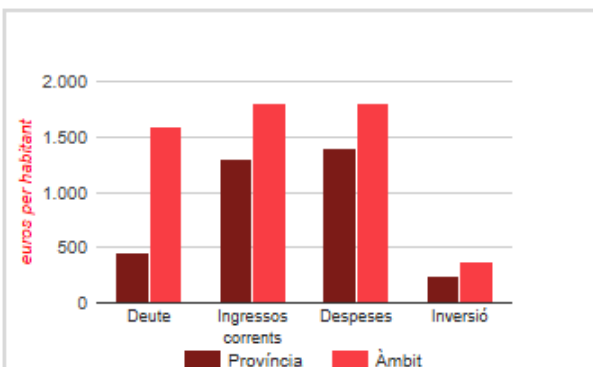
Comarca	Ripollès
Superfície (km ²)	39,20
Altitud (metres)	956,00
Entitats singulars	8
Nuclis o disseminats	8

**Demografia 2019**

Població total	206
Variació anual	-2,83%
Variació 2015-2019	0,49%
Habitants per km ²	5
Homes	109
Dones	97
Percentatge de joves	10,19%
Percentatge d'adults	57,28%
Percentatge pob. gran	32,52%
Índex d'envelliment	319,05
Edat mitjana	51,18
Índex de dependència global	74,58
Índex de recanvi	280,00
Població estacional	0
Població resident a l'estranger	2

Naixements	0
Índex sintètic de fecunditat	0,00
Defuncions	2
Taxa bruta de mortalitat	9,57

Població estrangera	9
Variació anual	28,57%
Variació 2014-2018	0,00%
Edat mitjana	38,61
Taxa d'estrangeria	4,37%
3 principals nacionalitats	9
Països Baixos	4
Romania	4
Senegal	1

**Origen de la població estrangera. 2018****Pressupostos municipals 2018**

Ingressos	381.340€
Variació anual	8,32%
Ingressos corrents / habitant	1.799€
Despeses	381.340€
Variació anual	8,32%
Inversió / habitant	370€
Despeses / habitant	1.799€
Deute viu	338.830€
Variació anual	-9,95%
Deute / habitant	1.598€
Deute / Ingressos corrents	88,85%



Diputació de Girona

Síntesi Municipal I
Vall-llobrega**Programa**
XIFRA

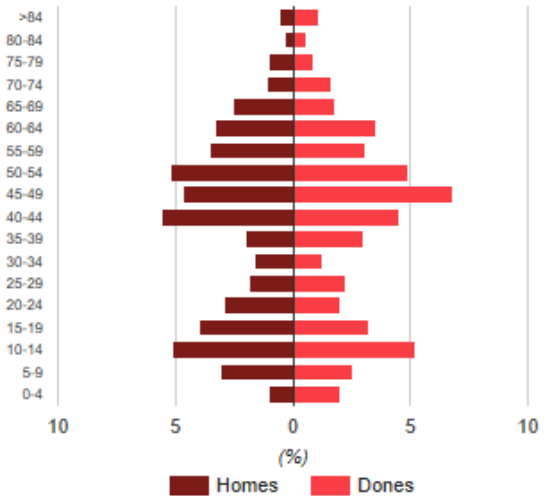
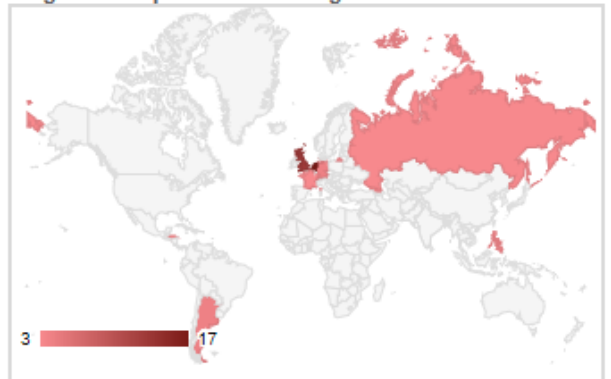
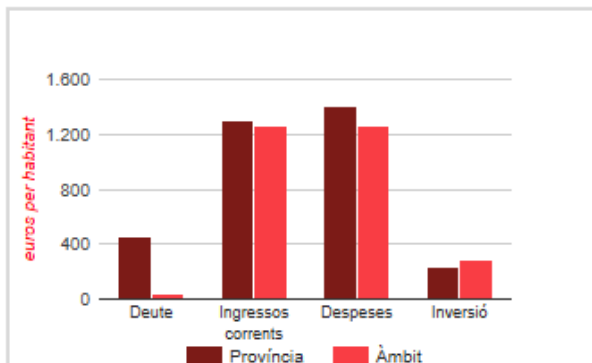
Comarca	Baix Empordà
Superfície (km ²)	5,45
Altitud (metres)	49,00
Entitats singulars	4
Nuclis o disseminats	4

**Demografia 2019**

Població total	899
Variació anual	-1,43%
Variació 2015-2019	-1,75%
Habitants per km ²	165
Homes	446
Dones	453
Percentatge de joves	20,91%
Percentatge d'adults	67,52%
Percentatge pob. gran	11,57%
Índex d'envelliment	55,32
Edat mitjana	39,96
Índex de dependència global	48,11
Índex de recanvi	95,38
Població estacional	0
Població resident a l'estranger	6

Naixements	3
Índex sintètic de fecunditat	0,48
Defuncions	2
Taxa bruta de mortalitat	2,21

Població estrangera	79
Variació anual	-9,20%
Variació 2014-2018	0,00%
Edat mitjana	47,44
Taxa d'estrangeria	8,79%
5 principals nacionalitats	46
Països Baixos	17
Regne Unit	13
Suïssa	8
Alemanya	4
Argentina	4

Estructura d'edats. 2019**Origen de la població estrangera. 2018****Pressupostos municipals 2018**

Ingressos	1.147.754€
Variació anual	-11,52%
Ingressos corrents / habitant	1.259€
Despeses	1.147.754€
Variació anual	-11,52%
Inversió / habitant	284€
Despeses / habitant	1.259€
Deute viu	39.200€
Variació anual	-10,17%
Deute / habitant	43€
Deute / Ingressos corrents	3,42%



Diputació de Girona

Síntesi Municipal I
Ventalló**Programa**
XIFRA

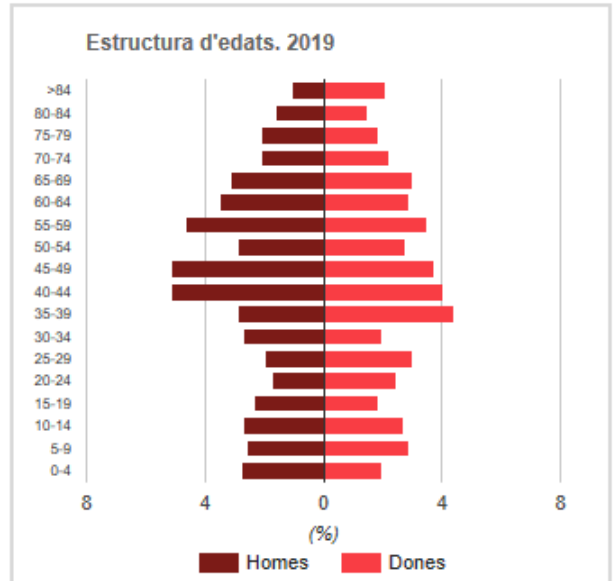
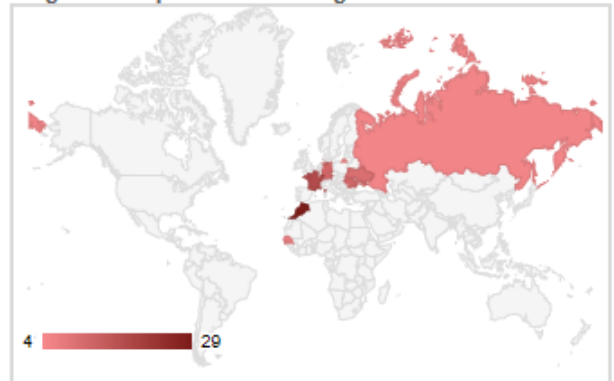
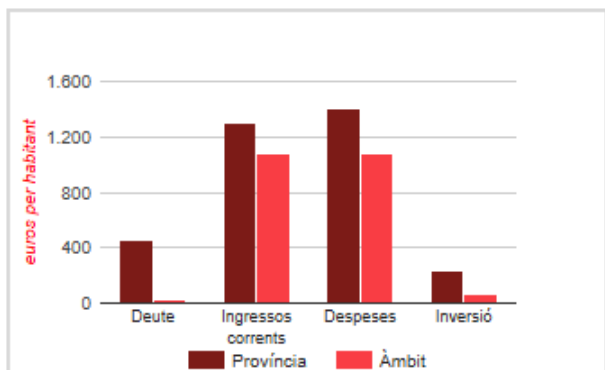
Comarca	Alt Empordà
Superfície (km ²)	25,05
Altitud (metres)	28,00
Entitats singulars	8
Nuclis o disseminats	18

**Demografia 2019**

Població total	859
Variació anual	0,59%
Variació 2015-2019	3,49%
Habitants per km ²	34
Homes	438
Dones	421
Percentatge de joves	17,11%
Percentatge d'adults	62,17%
Percentatge pob. gran	20,72%
Índex d'envelliment	121,09
Edat mitjana	44,09
Índex de dependència global	60,86
Índex de recanvi	152,78
Població estacional	0
Població resident a l'estranger	31

Naixements	9
Índex sintètic de fecunditat	1,70
Defuncions	3
Taxa bruta de mortalitat	3,50

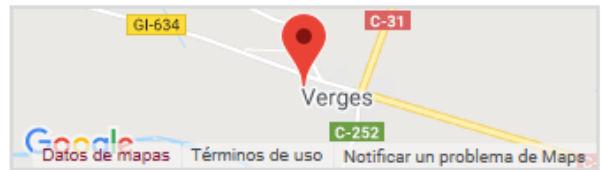
Població estrangera	146
Variació anual	26,96%
Variació 2014-2018	-12,05%
Edat mitjana	46,20
Taxa d'estrangeria	17,00%
5 principals nacionalitats	87
Marroc	29
França	18
Gàmbia	16
Romania	12
Alemanya	12

**Origen de la població estrangera. 2018****Pressupostos municipals 2018**

Ingressos	925.290€
Variació anual	3,21%
Ingressos corrents / habitant	1.083€
Despeses	925.290€
Variació anual	3,21%
Inversió / habitant	70€
Despeses / habitant	1.083€
Deute viu	18.860€
Variació anual	-78,20%
Deute / habitant	22€
Deute / Ingressos corrents	2,04%



Comarca	Baix Empordà
Superfície (km ²)	9,70
Altitud (metres)	23,00
Entitats singulars	1
Nuclis o disseminats	2



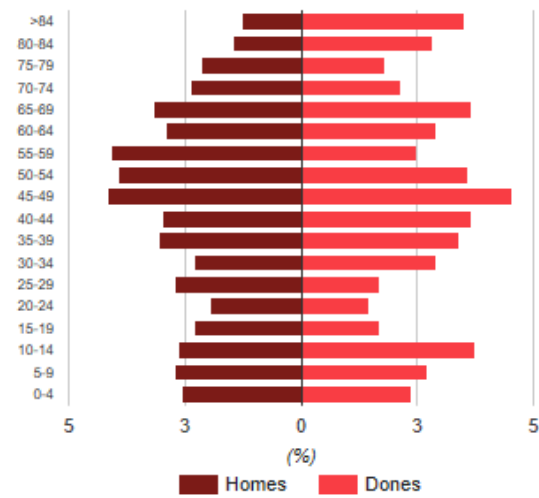
Demografia 2019

Població total	1.171
Variació anual	-1,51%
Variació 2015-2019	-2,17%
Habitants per km ²	121
Homes	572
Dones	599
Percentatge de joves	17,25%
Percentatge d'adults	58,41%
Percentatge pob. gran	24,34%
Índex d'envelliment	141,09
Edat mitjana	45,24
Índex de dependència global	71,20
Índex de recanvi	144,68
Població estacional	0
Població resident a l'estranger	26

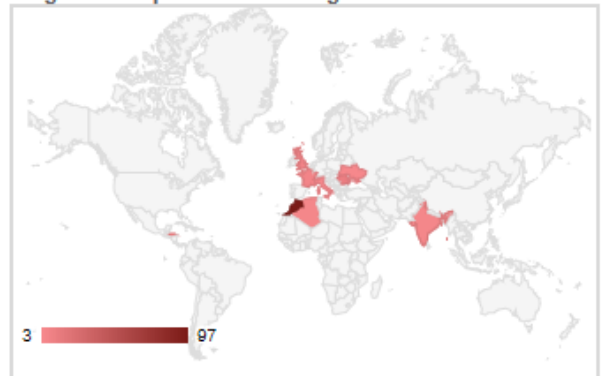
Naixements	9
Índex sintètic de fecunditat	1,35
Defuncions	9
Taxa bruta de mortalitat	7,63

Població estrangera	176
Variació anual	10,69%
Variació 2014-2018	-9,74%
Edat mitjana	32,70
Taxa d'estrangeria	15,03%
5 principals nacionalitats	137
Marroc	97
Gàmbia	15
Romania	12
França	7
Hondures	6

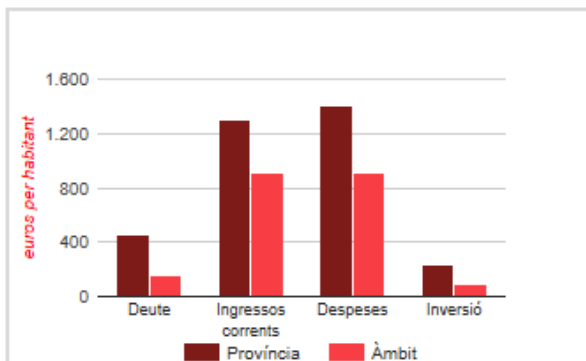
Estructura d'edats. 2019



Origen de la població estrangera. 2018



Pressupostos municipals 2018



Ingressos	1.088.160€
Variació anual	4,51%
Ingressos corrents / habitant	915€
Despeses	1.088.160€
Variació anual	4,51%
Inversió / habitant	97€
Despeses / habitant	915€
Deute viu	186.410€
Variació anual	-24,97%
Deute / habitant	157€
Deute / Ingressos corrents	17,13%



Diputació de Girona

Síntesi Municipal I
Vidrà**Programa**
XIFRA

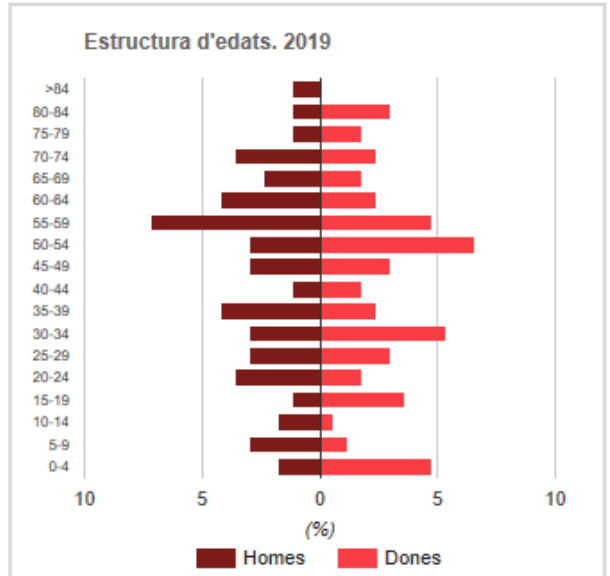
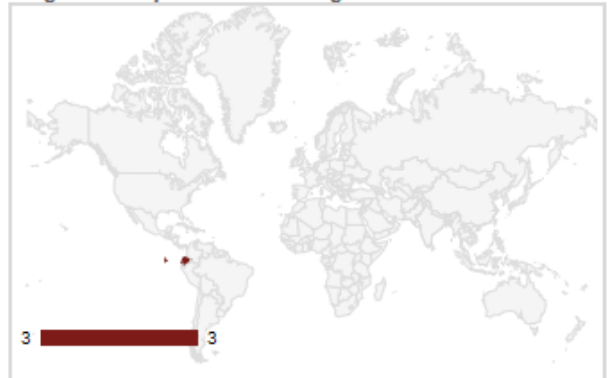
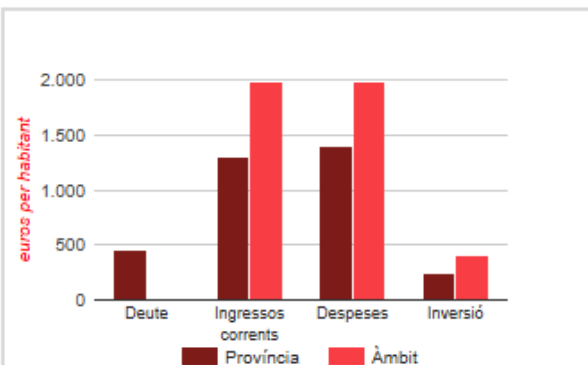
Comarca	Osona
Superfície (km ²)	34,39
Altitud (metres)	982,00
Entitats singulars	3
Nuclis o disseminats	4

**Demografia 2019**

Població total	167
Variació anual	-3,47%
Variació 2015-2019	-3,47%
Habitants per km ²	5
Homes	83
Dones	84
Percentatge de joves	13,17%
Percentatge d'adults	68,26%
Percentatge pob. gran	18,56%
Índex d'envelliment	140,91
Edat mitjana	43,85
Índex de dependència global	46,49
Índex de recanvi	137,50
Població estacional	0
Població resident a l'estranger	3

Naixements	1
Índex sintètic de fecunditat	0,95
Defuncions	1
Taxa bruta de mortalitat	5,88

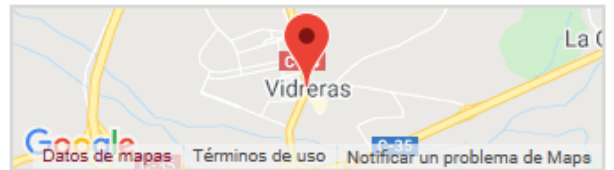
Població estrangera	3
Variació anual	50,00%
Variació 2014-2018	-57,14%
Edat mitjana	44,17
Taxa d'estrangeria	1,80%
1 principals nacionalitats	3
Equador	3

**Origen de la població estrangera. 2018****Pressupostos municipals 2018**

Ingressos	344.272€
Variació anual	7,18%
Ingressos corrents / habitant	1.990€
Despeses	344.272€
Variació anual	7,18%
Inversió / habitant	400€
Despeses / habitant	1.990€
Deute viu	0€
Variació anual	ND
Deute / habitant	0€
Deute / Ingressos corrents	0,00%



Comarca	Selva
Superfície (km ²)	48,05
Altitud (metres)	93,00
Entitats singulars	12
Nuclis o disseminats	14



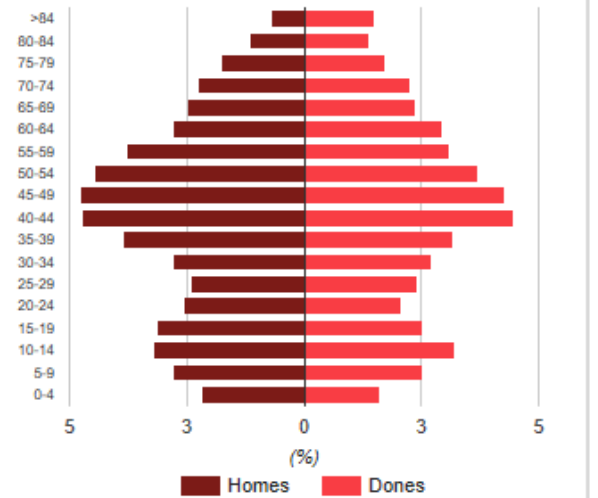
Demografia 2019

Població total	7.797
Variació anual	0,74%
Variació 2015-2019	0,72%
Habitants per km ²	162
Homes	4.048
Dones	3.749
Percentatge de joves	16,66%
Percentatge d'adults	65,64%
Percentatge pob. gran	17,70%
Índex d'envelliment	106,24
Edat mitjana	42,55
Índex de dependència global	52,34
Índex de recanvi	102,04
Població estacional	7.617
Població resident a l'estranger	135

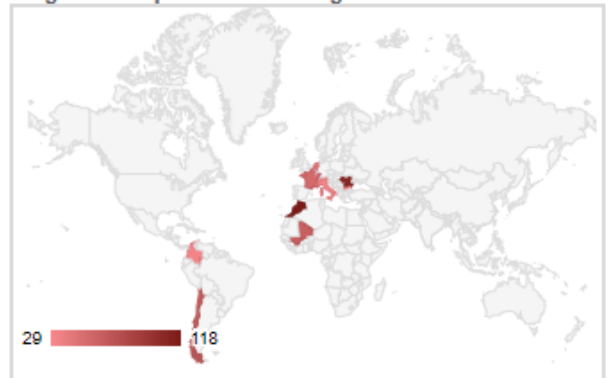
Naixements	67
Índex sintètic de fecunditat	1,38
Defuncions	67
Taxa bruta de mortalitat	8,62

Població estrangera	936
Variació anual	10,12%
Variació 2014-2018	-6,77%
Edat mitjana	36,53
Taxa d'estrangeria	12,00%
5 principals nacionalitats	418
Marroc	118
Romania	109
Mali	64
Xile	64
Gàmbia	63

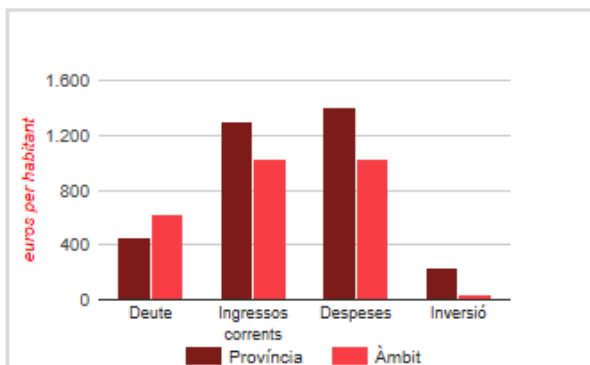
Estructura d'edats. 2019



Origen de la població estrangera. 2018



Pressupostos municipals 2018



Ingressos	7.998.778€
Variació anual	-20,22%
Ingressos corrents / habitant	1.033€
Despeses	7.998.778€
Variació anual	-20,22%
Inversió / habitant	45€
Despeses / habitant	1.033€
Deute viu	4.807.220€
Variació anual	337,76%
Deute / habitant	621€
Deute / Ingressos corrents	60,10%



Diputació de Girona

Síntesi Municipal I
Vilabertran**Programa**
XIFRA

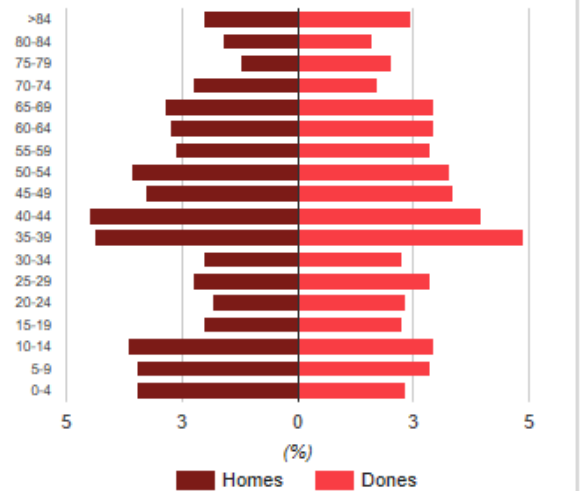
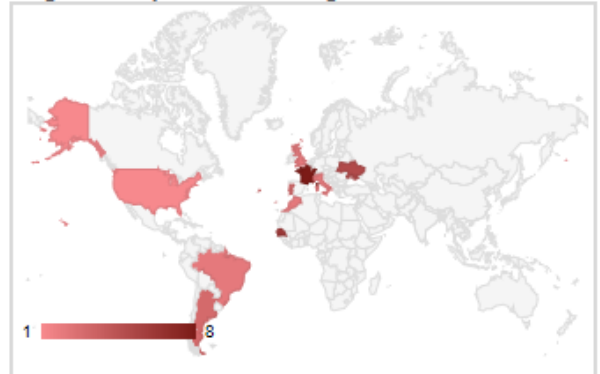
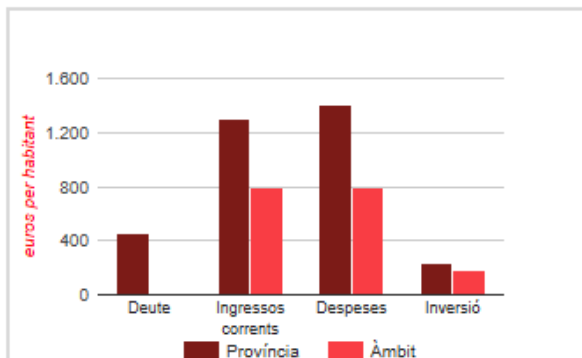
Comarca	Alt Empordà
Superfície (km ²)	2,29
Altitud (metres)	19,00
Entitats singulars	1
Nuclis o disseminats	2

**Demografia 2019**

Població total	979
Variació anual	2,94%
Variació 2015-2019	8,54%
Habitants per km ²	428
Homes	489
Dones	490
Percentatge de joves	19,51%
Percentatge d'adults	59,65%
Percentatge pob. gran	20,84%
Índex d'envelliment	106,81
Edat mitjana	42,62
Índex de dependència global	67,64
Índex de recanvi	133,33
Població estacional	0
Població resident a l'estranger	12

Naixements	7
Índex sintètic de fecunditat	1,23
Defuncions	4
Taxa bruta de mortalitat	4,15

Població estrangera	41
Variació anual	5,13%
Variació 2014-2018	-16,33%
Edat mitjana	37,26
Taxa d'estrangeria	4,19%
5 principals nacionalitats	25
França	8
Senegal	6
Ucraïna	5
Argentina	3
Portugal	3

Estructura d'edats. 2019**Origen de la població estrangera. 2018****Pressupostos municipals 2018**

Ingressos	757.451€
Variació anual	29,57%
Ingressos corrents / habitant	796€
Despeses	757.451€
Variació anual	29,57%
Inversió / habitant	180€
Despeses / habitant	796€
Deute viu	290€
Variació anual	2.800,00%
Deute / habitant	0€
Deute / Ingressos corrents	0,04%

Font: XIFRA - Diputació de Girona. Elaboració pròpia a partir de les dades de l'IDESCAT, INE i Ministerio de Economía y Hacienda



Diputació de Girona

Síntesi Municipal I

Vilablareix

**Programa
XIFRA**

Comarca	Gironès
Superfície (km ²)	6,17
Altitud (metres)	99,00
Entitats singulars	2
Nuclis o disseminats	3



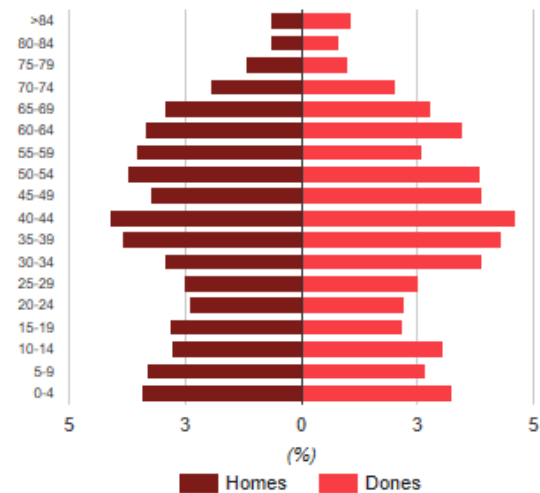
Demografia 2019

Població total	2.897
Variació anual	3,87%
Variació 2015-2019	13,21%
Habitants per km ²	470
Homes	1.438
Dones	1.459
Percentatge de joves	19,71%
Percentatge d'adults	65,10%
Percentatge pob. gran	15,19%
Índex d'envelliment	77,06
Edat mitjana	40,19
Índex de dependència global	53,61
Índex de recanvi	137,24
Població estacional	0
Població resident a l'estranger	17

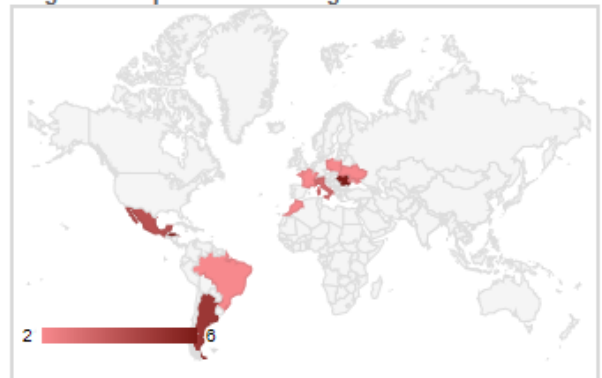
Naixements	28
Índex sintètic de fecunditat	1,49
Defuncions	19
Taxa bruta de mortalitat	6,68

Població estrangera	43
Variació anual	22,86%
Variació 2014-2018	34,38%
Edat mitjana	40,41
Taxa d'estrangeria	1,48%
5 principals nacionalitats	24
Romania	6
Hondures	6
Argentina	5
Mèxic	4
Itàlia	3

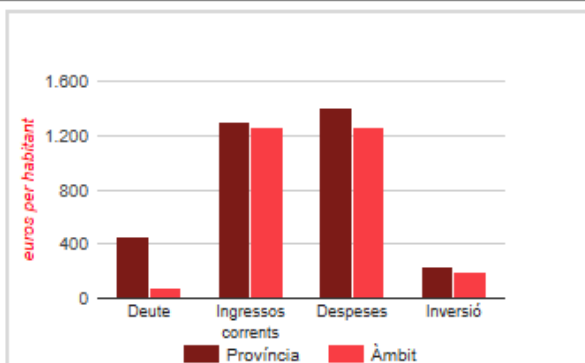
Estructura d'edats. 2019



Origen de la població estrangera. 2018



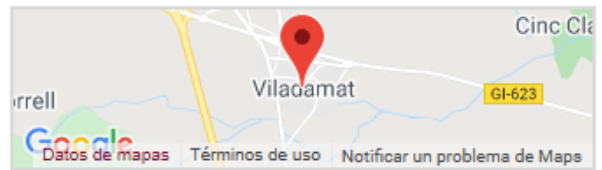
Pressupostos municipals 2018



Ingressos	3.520.631€
Variació anual	2,41%
Ingressos corrents / habitant	1.262€
Despeses	3.520.631€
Variació anual	2,41%
Inversió / habitant	194€
Despeses / habitant	1.262€
Deute viu	230.420€
Variació anual	-62,63%
Deute / habitant	83€
Deute / Ingressos corrents	6,54%



Comarca	Alt Empordà
Superfície (km ²)	11,73
Altitud (metres)	13,00
Entitats singulars	2
Nuclis o disseminats	3



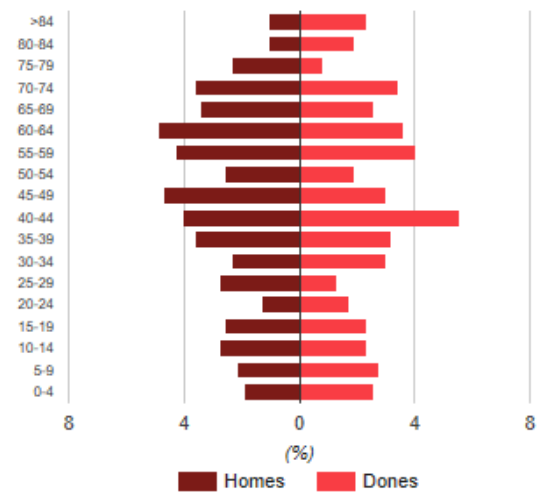
Demografia 2019

Població total	468
Variació anual	0,43%
Variació 2015-2019	6,12%
Habitants per km ²	40
Homes	241
Dones	227
Percentatge de joves	16,03%
Percentatge d'adults	61,32%
Percentatge pob. gran	22,65%
Índex d'envelliment	141,33
Edat mitjana	45,48
Índex de dependència global	63,07
Índex de recanvi	173,91
Població estacional	0
Població resident a l'estranger	4

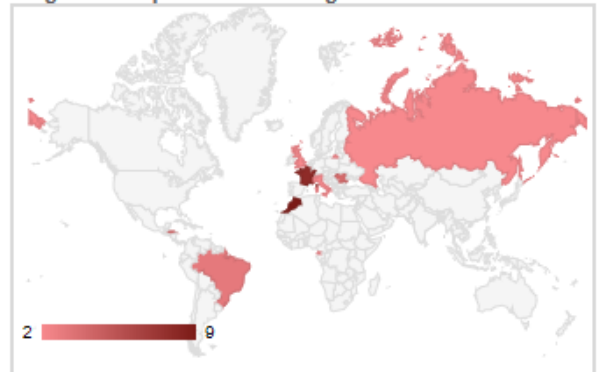
Naixements	7
Índex sintètic de fecunditat	2,72
Defuncions	5
Taxa bruta de mortalitat	10,71

Població estrangera	45
Variació anual	-2,17%
Variació 2014-2018	-6,25%
Edat mitjana	40,83
Taxa d'estrangeria	9,62%
5 principals nacionalitats	28
Marroc	9
França	8
Romania	4
Hondures	4
Brasil	3

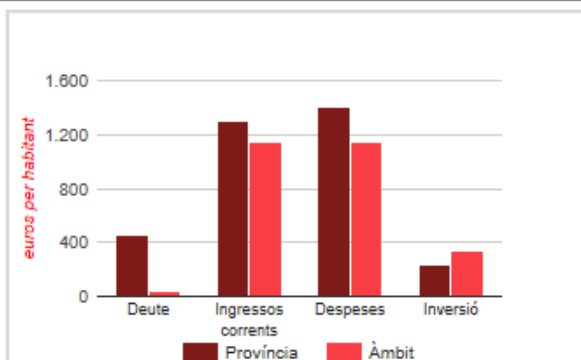
Estructura d'edats. 2019



Origen de la població estrangera. 2018



Pressupostos municipals 2018



Ingressos	536.438€
Variació anual	14,86%
Ingressos corrents / habitant	1.151€
Despeses	536.438€
Variació anual	14,86%
Inversió / habitant	334€
Despeses / habitant	1.151€
Deute viu	18.700€
Variació anual	-39,91%
Deute / habitant	40€
Deute / Ingressos corrents	3,49%



Comarca	Gironès
Superfície (km ²)	15,74
Altitud (metres)	96,00
Entitats singulars	5
Nuclis o disseminats	7



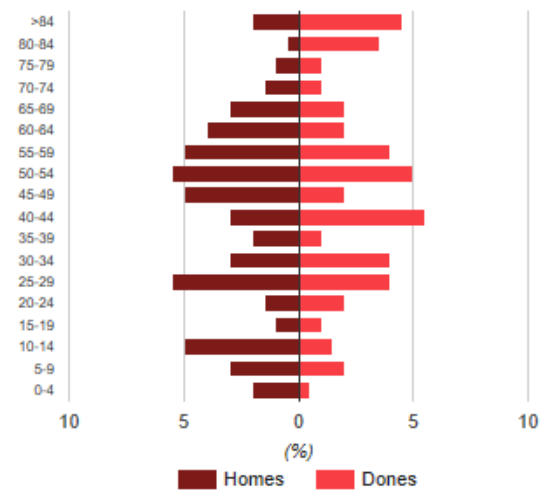
Demografia 2019

Població total	200
Variació anual	-1,96%
Variació 2015-2019	-9,50%
Habitants per km ²	13
Homes	107
Dones	93
Percentatge de joves	14,50%
Percentatge d'adults	65,50%
Percentatge pob. gran	20,00%
Índex d'envelliment	137,93
Edat mitjana	45,66
Índex de dependència global	52,67
Índex de recanvi	300,00
Població estacional	0
Població resident a l'estranger	6

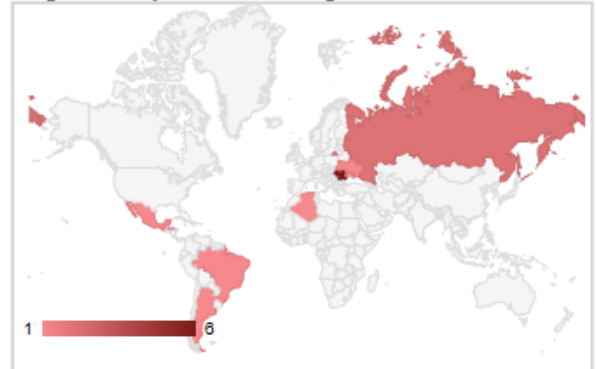
Naixements	1
Índex sintètic de fecunditat	0,90
Defuncions	3
Taxa bruta de mortalitat	14,85

Població estrangera	14
Variació anual	-26,32%
Variació 2014-2018	-41,67%
Edat mitjana	38,04
Taxa d'estrangeria	7,00%
5 principals nacionalitats	11
Romania	6
Rússia	2
Ucraïna	1
Algèria	1
Mèxic	1

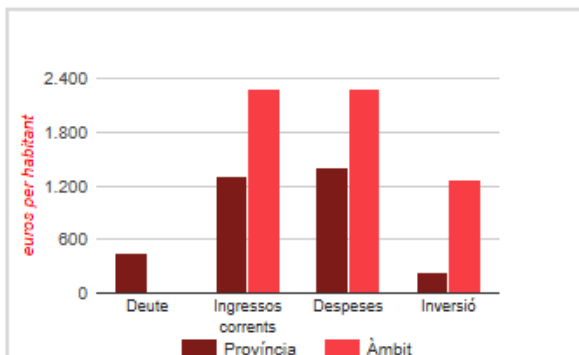
Estructura d'edats. 2019



Origen de la població estrangera. 2018



Pressupostos municipals 2018



Ingressos	466.982€
Variació anual	-23,52%
Ingressos corrents / habitant	2.289€
Despeses	466.982€
Variació anual	-23,52%
Inversió / habitant	1.270€
Despeses / habitant	2.289€
Deute viu	0€
Variació anual	ND
Deute / habitant	0€
Deute / Ingressos corrents	0,00%



Comarca	Pla de l'Estany
Superfície (km ²)	61,54
Altitud (metres)	120,00
Entitats singulars	12
Nuclis o disseminats	18

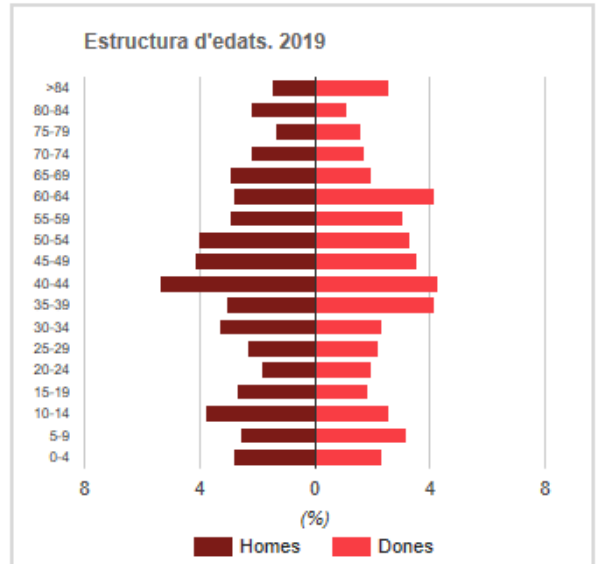


Demografia 2019

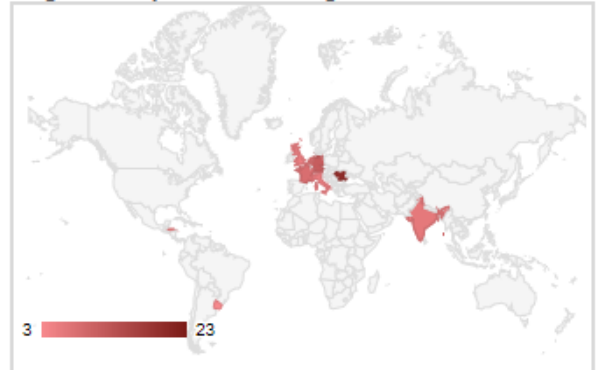
Població total	815
Variació anual	-0,97%
Variació 2015-2019	-2,28%
Habitants per km ²	13
Homes	424
Dones	391
Percentatge de joves	18,28%
Percentatge d'adults	62,58%
Percentatge pob. gran	19,14%
Índex d'envelliment	104,70
Edat mitjana	43,11
Índex de dependència global	59,80
Índex de recanvi	154,05
Població estacional	0
Població resident a l'estranger	24

Naixements	6
Índex sintètic de fecunditat	1,27
Defuncions	11
Taxa bruta de mortalitat	13,43

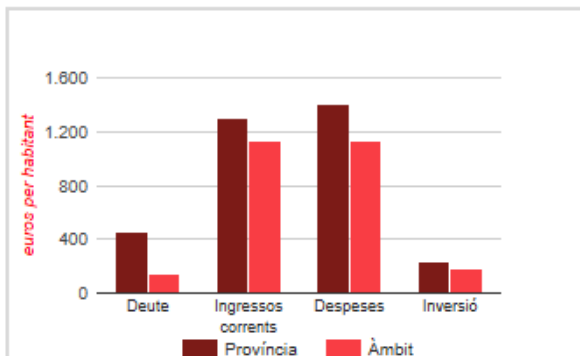
Població estrangera	111
Variació anual	21,98%
Variació 2014-2018	52,05%
Edat mitjana	33,76
Taxa d'estrangeria	13,62%
5 principals nacionalitats	69
Gàmbia	23
Romania	20
Alemanya	11
França	8
Països Baixos	7



Origen de la població estrangera. 2018



Pressupostos municipals 2018



Ingressos	927.551€
Variació anual	-2,05%
Ingressos corrents / habitant	1.127€
Despeses	927.551€
Variació anual	-2,05%
Inversió / habitant	185€
Despeses / habitant	1.127€
Deute viu	117.770€
Variació anual	-28,64%
Deute / habitant	143€
Deute / Ingressos corrents	12,70%



Diputació de Girona

Síntesi Municipal I
Viladrau**Programa**
XIFRA

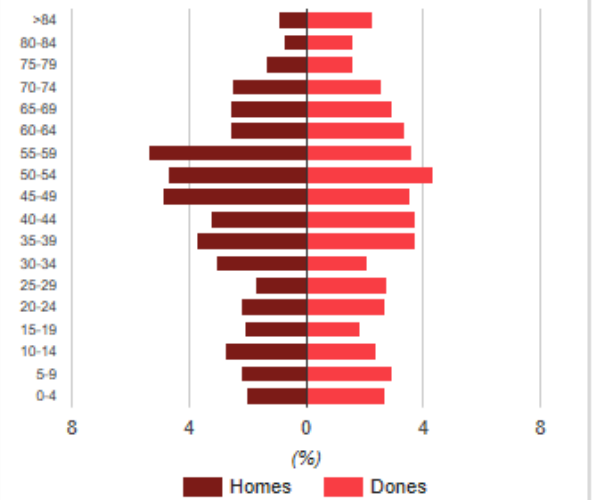
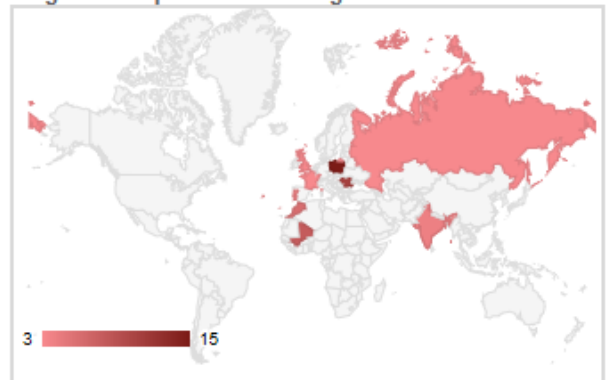
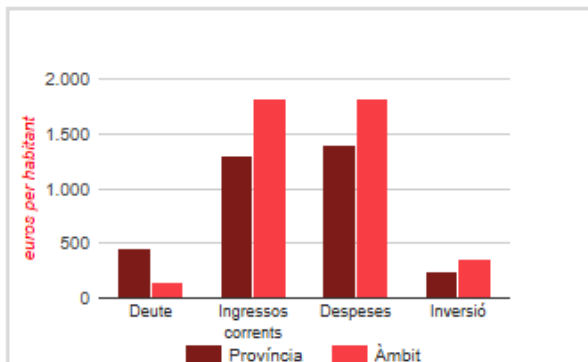
Comarca	Osona
Superfície (km ²)	50,73
Altitud (metres)	821,00
Entitats singulars	9
Nuclis o disseminats	9

**Demografia 2019**

Població total	1.040
Variació anual	1,36%
Variació 2015-2019	0,48%
Habitants per km ²	21
Homes	509
Dones	531
Percentatge de joves	15,77%
Percentatge d'adults	64,90%
Percentatge pob. gran	19,33%
Índex d'envelliment	122,56
Edat mitjana	44,06
Índex de dependència global	54,07
Índex de recanvi	151,22
Població estacional	0
Població resident a l'estranger	36

Naixements	6
Índex sintètic de fecunditat	1,04
Defuncions	14
Taxa bruta de mortalitat	13,55

Població estrangera	76
Variació anual	4,11%
Variació 2014-2018	-9,52%
Edat mitjana	36,64
Taxa d'estrangeria	7,31%
5 principals nacionalitats	46
Polònia	15
Romania	11
Mali	8
Gàmbia	6
Marroc	6

Estructura d'edats. 2019**Origen de la població estrangera. 2018****Pressupostos municipals 2018**

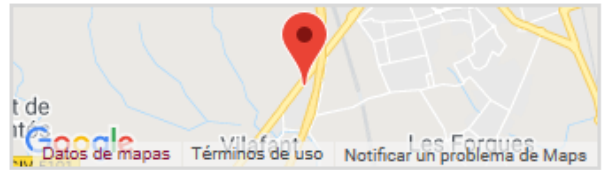
Ingressos	1.872.000€
Variació anual	-14,52%
Ingressos corrents / habitant	1.825€
Despeses	1.872.000€
Variació anual	-14,52%
Inversió / habitant	365€
Despeses / habitant	1.825€
Deute viu	157.500€
Variació anual	-23,10%
Deute / habitant	154€
Deute / Ingressos corrents	8,41%



Diputació de Girona

Síntesi Municipal I
Vilafant**Programa**
XIFRA

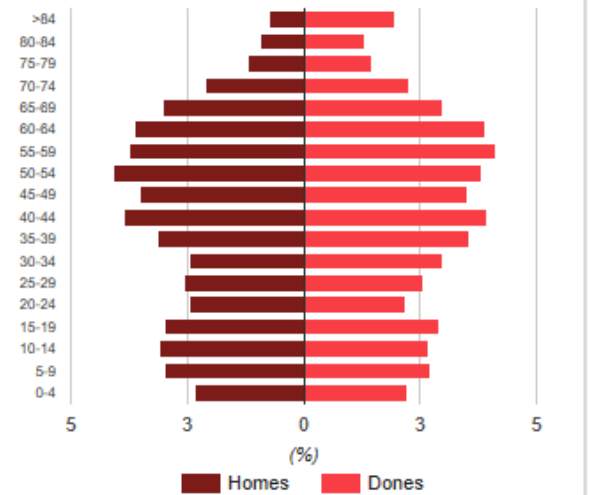
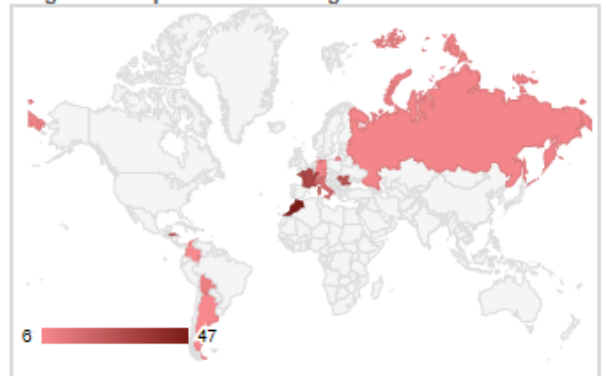
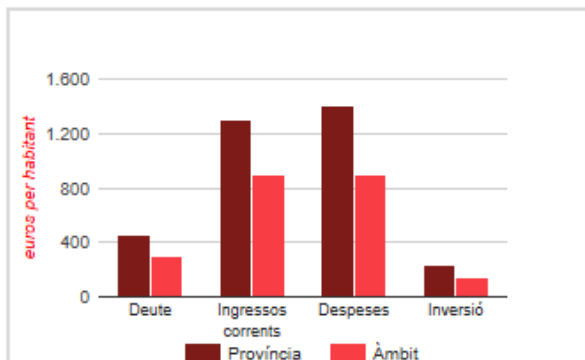
Comarca	Alt Empordà
Superfície (km ²)	8,36
Altitud (metres)	54,00
Entitats singulars	3
Nuclis o disseminats	6

**Demografia 2019**

Població total	5.394
Variació anual	-0,90%
Variació 2015-2019	-2,69%
Habitants per km ²	645
Homes	2.636
Dones	2.758
Percentatge de joves	17,07%
Percentatge d'adults	64,89%
Percentatge pob. gran	18,04%
Índex d'envelliment	105,65
Edat mitjana	42,69
Índex de dependència global	54,11
Índex de recanvi	129,11
Població estacional	4.971
Població resident a l'estranger	51

Naixements	35
Índex sintètic de fecunditat	1,03
Defuncions	56
Taxa bruta de mortalitat	10,33

Població estrangera	237
Variació anual	-11,57%
Variació 2014-2018	-16,25%
Edat mitjana	37,66
Taxa d'estrangeria	4,39%
5 principals nacionalitats	147
Marroc	47
França	31
Romania	27
Hondures	27
Itàlia	15

Estructura d'edats. 2019**Origen de la població estrangera. 2018****Pressupostos municipals 2018**

Ingressos	4.921.890€
Variació anual	3,84%
Ingressos corrents / habitant	904€
Despeses	4.921.890€
Variació anual	3,84%
Inversió / habitant	147€
Despeses / habitant	904€
Deute viu	1.644.640€
Variació anual	2,42%
Deute / habitant	302€
Deute / Ingressos corrents	33,41%



Diputació de Girona

Síntesi Municipal I
Vilajuïga**Programa**
XIFRA

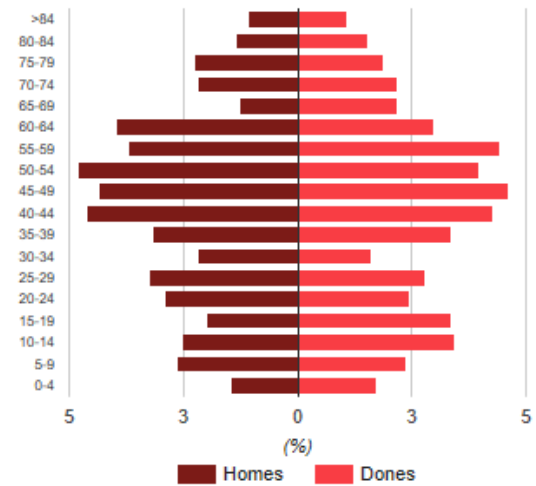
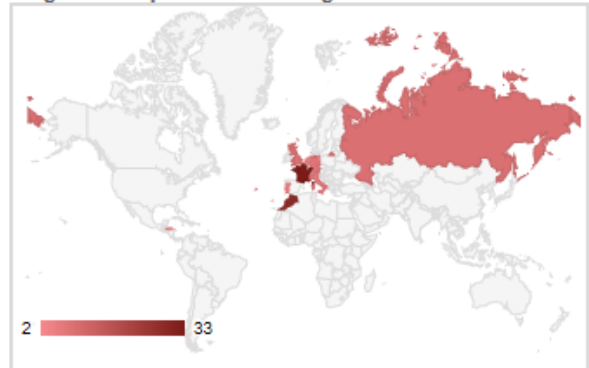
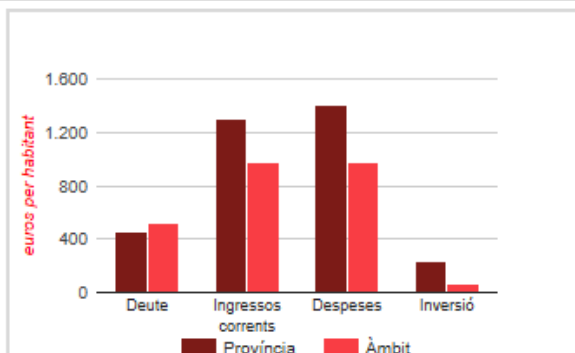
Comarca	Alt Empordà
Superfície (km ²)	13,13
Altitud (metres)	31,00
Entitats singulars	7
Nuclis o disseminats	8

**Demografia 2019**

Població total	1.104
Variació anual	-0,72%
Variació 2015-2019	-5,56%
Habitants per km ²	84
Homes	549
Dones	555
Percentatge de joves	15,22%
Percentatge d'adults	67,75%
Percentatge pob. gran	17,03%
Índex d'envelliment	111,90
Edat mitjana	43,43
Índex de dependència global	47,59
Índex de recanvi	130,51
Població estacional	0
Població resident a l'estranger	80

Naixements	10
Índex sintètic de fecunditat	1,43
Defuncions	12
Taxa bruta de mortalitat	10,83

Població estrangera	130
Variació anual	11,11%
Variació 2014-2018	-23,08%
Edat mitjana	44,04
Taxa d'estrangeria	11,78%
5 principals nacionalitats	87
França	33
Marroc	29
Rússia	9
Alemanya	8
Regne Unit	8

Estructura d'edats. 2019**Origen de la població estrangera. 2018****Pressupostos municipals 2018**

Ingressos	1.081.125€
Variació anual	6,80%
Ingressos corrents / habitant	972€
Despeses	1.081.125€
Variació anual	6,80%
Inversió / habitant	60€
Despeses / habitant	972€
Deute viu	575.120€
Variació anual	-29,59%
Deute / habitant	517€
Deute / Ingressos corrents	53,20%

Font: XIFRA - Diputació de Girona. Elaboració pròpia a partir de les dades de l'IDESCAT, INE i Ministerio de Economía y Hacienda



Comarca	Ripollès
Superfície (km ²)	64,20
Altitud (metres)	1.067,00
Entitats singulars	10
Nuclis o disseminats	10



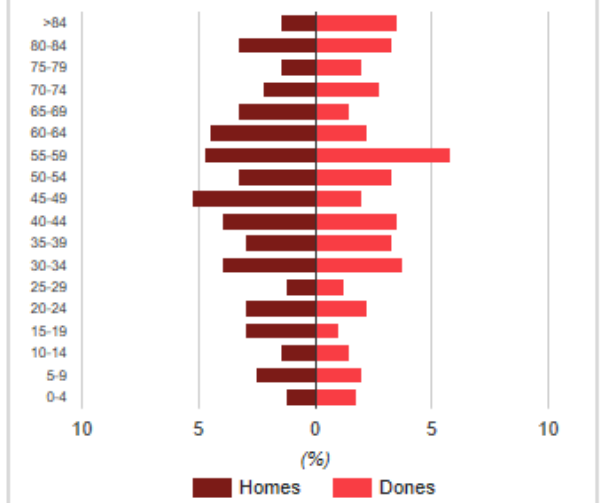
Demografia 2019

Població total	398
Variació anual	-1,49%
Variació 2015-2019	0,00%
Habitants per km ²	6
Homes	212
Dones	186
Percentatge de joves	10,80%
Percentatge d'adults	64,32%
Percentatge pob. gran	24,87%
Índex d'envelliment	230,23
Edat mitjana	48,17
Índex de dependència global	55,47
Índex de recanvi	168,75
Població estacional	0
Població resident a l'estranger	9

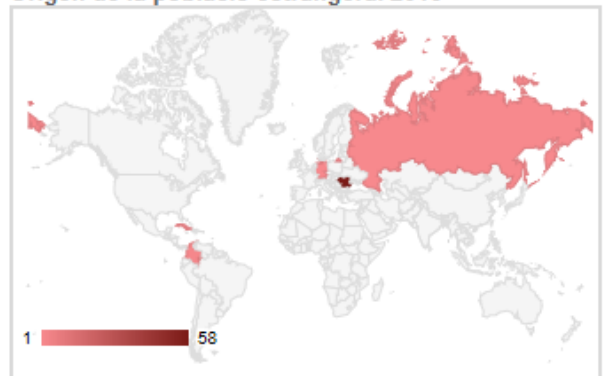
Naixements	5
Índex sintètic de fecunditat	2,46
Defuncions	11
Taxa bruta de mortalitat	27,43

Població estrangera	63
Variació anual	5,00%
Variació 2014-2018	8,62%
Edat mitjana	26,23
Taxa d'estrangeria	15,83%
5 principals nacionalitats	63
Romania	58
Colòmbia	2
Rússia	1
Alemanya	1
Cuba	1

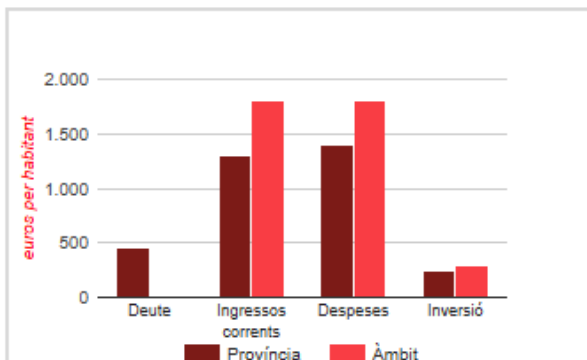
Estructura d'edats. 2019



Origen de la població estrangera. 2018



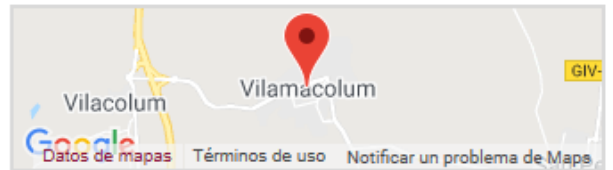
Pressupostos municipals 2018



Ingressos	732.080€
Variació anual	14,48%
Ingressos corrents / habitant	1.812€
Despeses	732.080€
Variació anual	14,48%
Inversió / habitant	292€
Despeses / habitant	1.812€
Deute viu	2.490€
Variació anual	-50,00%
Deute / habitant	6€
Deute / Ingressos corrents	0,34%



Comarca	Alt Empordà
Superfície (km ²)	5,57
Altitud (metres)	5,00
Entitats singulars	1
Nuclis o disseminats	2



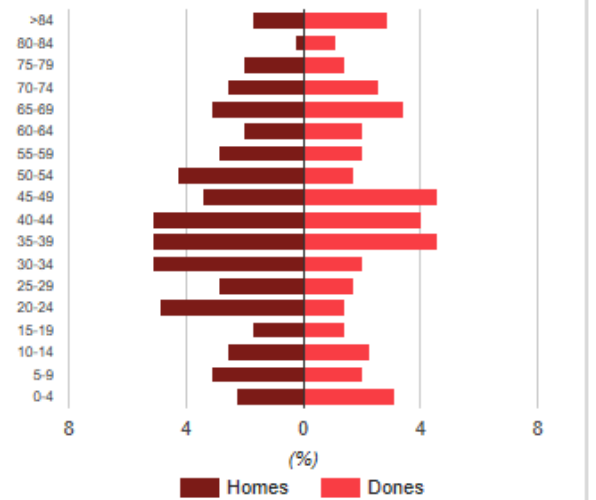
Demografia 2019

Població total	348
Variació anual	11,54%
Variació 2015-2019	18,37%
Habitants per km ²	62
Homes	193
Dones	155
Percentatge de joves	16,38%
Percentatge d'adults	62,36%
Percentatge pob. gran	21,26%
Índex d'envelliment	129,82
Edat mitjana	42,80
Índex de dependència global	60,37
Índex de recanvi	127,27
Població estacional	0
Població resident a l'estranger	6

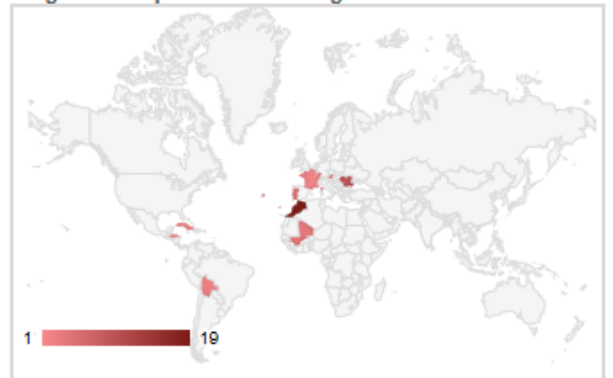
Naixements	8
Índex sintètic de fecunditat	4,67
Defuncions	2
Taxa bruta de mortalitat	6,06

Població estrangera	69
Variació anual	2,99%
Variació 2014-2018	27,78%
Edat mitjana	30,62
Taxa d'estrangeria	19,83%
5 principals nacionalitats	54
Marroc	19
Gàmbia	16
Romania	10
Àustria	5
Portugal	4

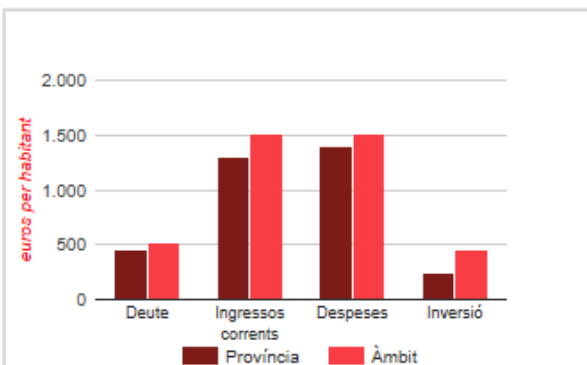
Estructura d'edats. 2019



Origen de la població estrangera. 2018



Pressupostos municipals 2018



Ingressos	471.596€
Variació anual	20,74%
Ingressos corrents / habitant	1.512€
Despeses	471.596€
Variació anual	20,74%
Inversió / habitant	453€
Despeses / habitant	1.512€
Deute viu	164.350€
Variació anual	-8,24%
Deute / habitant	527€
Deute / Ingressos corrents	34,85%



Diputació de Girona

Síntesi Municipal I
Vilamalla**Programa**
XIFRA

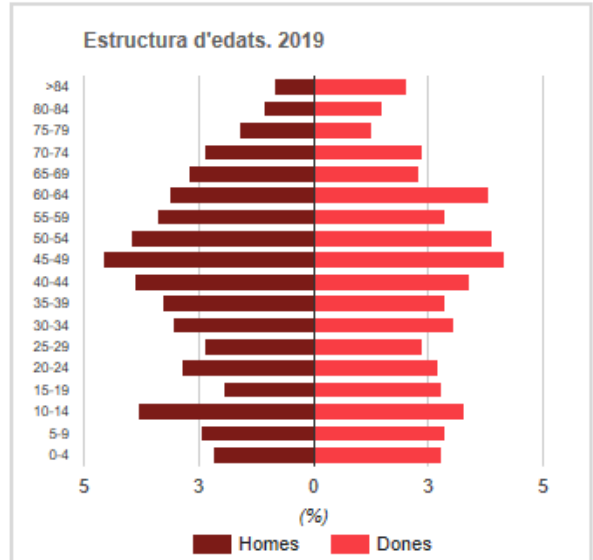
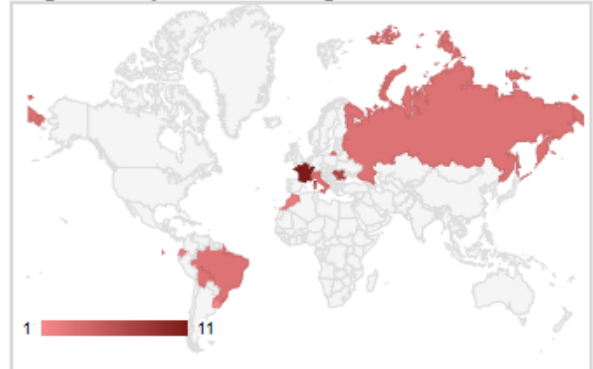
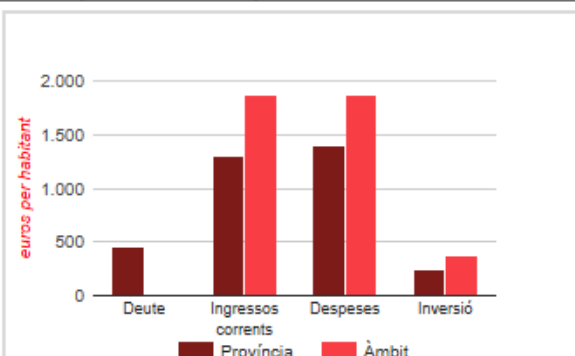
Comarca	Alt Empordà
Superfície (km ²)	8,77
Altitud (metres)	45,00
Entitats singulars	4
Nuclis o disseminats	4

**Demografia 2019**

Població total	1.181
Variació anual	2,07%
Variació 2015-2019	4,24%
Habitants per km ²	135
Homes	586
Dones	595
Percentatge de joves	18,37%
Percentatge d'adults	63,51%
Percentatge pob. gran	18,12%
Índex d'envelliment	98,62
Edat mitjana	42,22
Índex de dependència global	57,47
Índex de recanvi	146,43
Població estacional	0
Població resident a l'estranger	15

Naixements	13
Índex sintètic de fecunditat	1,83
Defuncions	7
Taxa bruta de mortalitat	5,99

Població estrangera	44
Variació anual	-16,98%
Variació 2014-2018	4,76%
Edat mitjana	36,02
Taxa d'estrangeria	3,73%
5 principals nacionalitats	27
França	11
Romania	7
Rússia	3
Bolívia	3
Itàlia	3

**Origen de la població estrangera. 2018****Pressupostos municipals 2018**

Ingressos	2.170.564€
Variació anual	-6,97%
Ingressos corrents / habitant	1.876€
Despeses	2.170.564€
Variació anual	16,54%
Inversió / habitant	381€
Despeses / habitant	1.876€
Deute viu	0€
Variació anual	ND
Deute / habitant	0€
Deute / Ingressos corrents	0,00%



Comarca	Alt Empordà
Superfície (km ²)	5,46
Altitud (metres)	169,00
Entitats singulars	1
Nuclis o disseminats	2



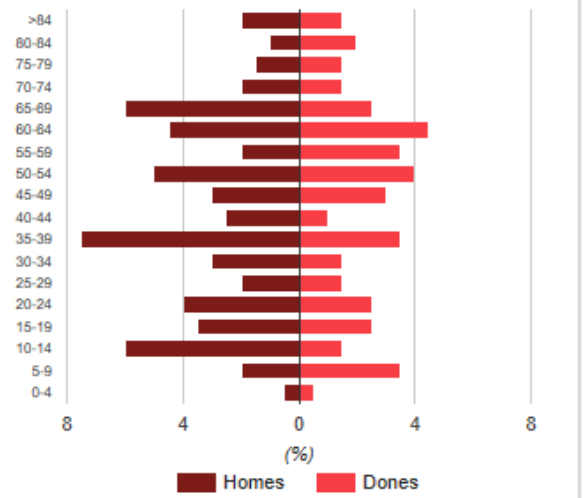
Demografia 2019

Població total	200
Variació anual	-3,85%
Variació 2015-2019	11,73%
Habitants per km ²	37
Homes	116
Dones	84
Percentatge de joves	15,00%
Percentatge d'adults	63,50%
Percentatge pob. gran	21,50%
Índex d'envelliment	143,33
Edat mitjana	44,51
Índex de dependència global	57,48
Índex de recanvi	150,00
Població estacional	0
Població resident a l'estranger	11

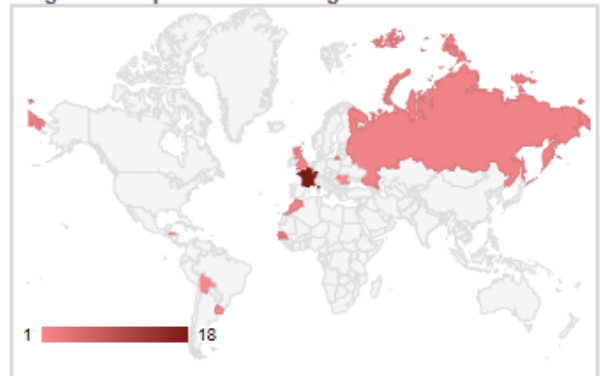
Naixements	1
Índex sintètic de fecunditat	0,90
Defuncions	2
Taxa bruta de mortalitat	9,80

Població estrangera	39
Variació anual	2,63%
Variació 2014-2018	62,50%
Edat mitjana	36,28
Taxa d'estrangeria	19,50%
5 principals nacionalitats	31
França	18
Bèlgica	6
Senegal	3
Hondures	2
Rússia	2

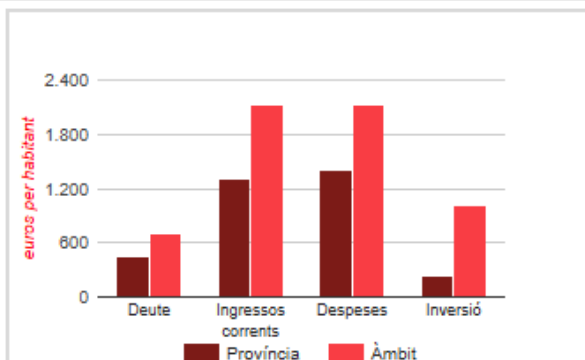
Estructura d'edats. 2019



Origen de la població estrangera. 2018



Pressupostos municipals 2018



Ingressos	441.594€
Variació anual	18,93%
Ingressos corrents / habitant	2.123€
Despeses	441.594€
Variació anual	18,93%
Inversió / habitant	1.011€
Despeses / habitant	2.123€
Deute viu	145.580€
Variació anual	-24,17%
Deute / habitant	700€
Deute / Ingressos corrents	32,97%



Comarca	Alt Empordà
Superfície (km ²)	16,87
Altitud (metres)	98,00
Entitats singulars	2
Nuclis o disseminats	4



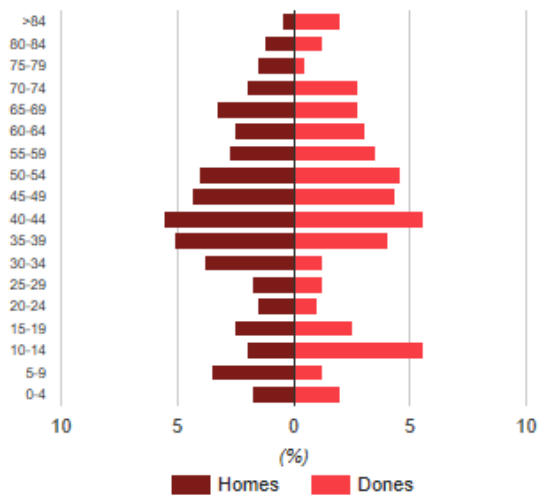
Demografia 2019

Població total	392
Variació anual	-1,75%
Variació 2015-2019	-1,75%
Habitants per km ²	23
Homes	197
Dones	195
Percentatge de joves	17,60%
Percentatge d'adults	64,29%
Percentatge pob. gran	18,11%
Índex d'envelliment	102,90
Edat mitjana	43,07
Índex de dependència global	55,56
Índex de recanvi	110,00
Població estacional	0
Població resident a l'estranger	15

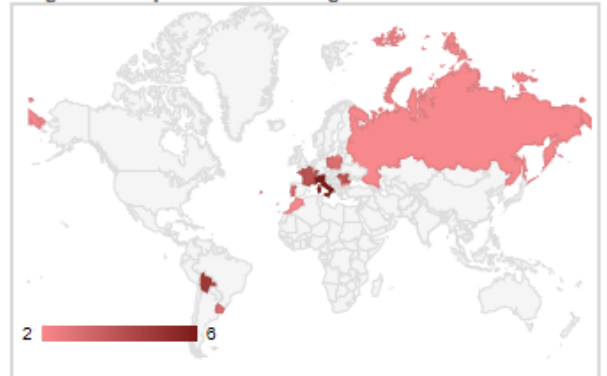
Naixements	2
Índex sintètic de fecunditat	0,82
Defuncions	6
Taxa bruta de mortalitat	15,17

Població estrangera	43
Variació anual	7,50%
Variació 2014-2018	19,44%
Edat mitjana	39,88
Taxa d'estrangeria	10,97%
5 principals nacionalitats	22
Itàlia	6
Bolívia	5
Romania	4
França	4
Uruguai	3

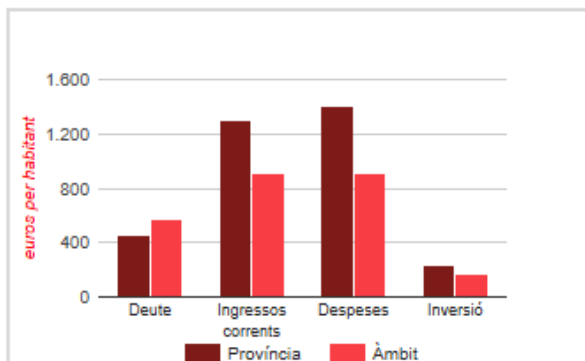
Estructura d'edats. 2019



Origen de la població estrangera. 2018



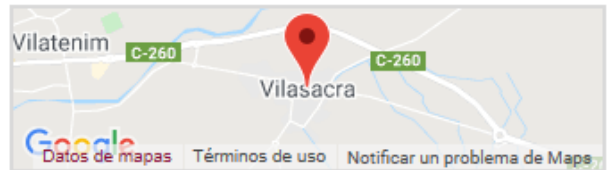
Pressupostos municipals 2018



Ingressos	363.733€
Variació anual	12,82%
Ingressos corrents / habitant	912€
Despeses	363.733€
Variació anual	12,82%
Inversió / habitant	169€
Despeses / habitant	912€
Deute viu	228.320€
Variació anual	-18,18%
Deute / habitant	572€
Deute / Ingressos corrents	62,77%



Comarca	Alt Empordà
Superfície (km ²)	6,03
Altitud (metres)	16,00
Entitats singulars	1
Nuclis o disseminats	2



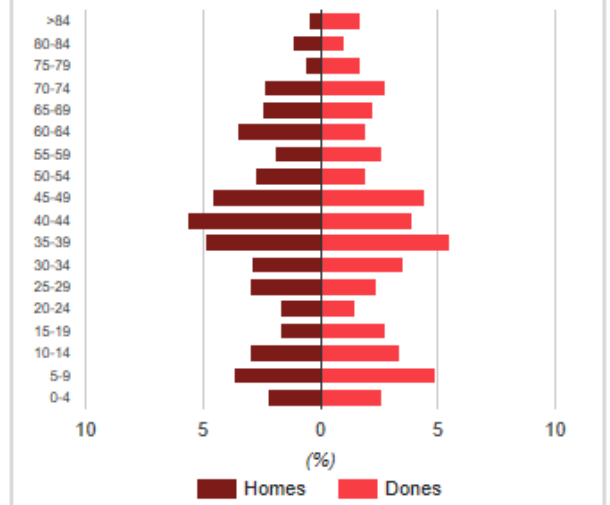
Demografia 2019

Població total	760
Variació anual	7,19%
Variació 2015-2019	13,43%
Habitants per km ²	126
Homes	372
Dones	388
Percentatge de joves	20,53%
Percentatge d'adults	62,76%
Percentatge pob. gran	16,71%
Índex d'envelliment	81,41
Edat mitjana	40,13
Índex de dependència global	59,33
Índex de recanvi	123,53
Població estacional	0
Població resident a l'estranger	10

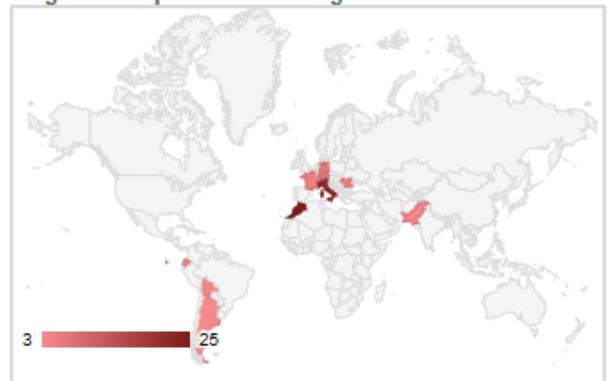
Naixements	5
Índex sintètic de fecunditat	1,08
Defuncions	5
Taxa bruta de mortalitat	6,81

Població estrangera	94
Variació anual	1,08%
Variació 2014-2018	-11,32%
Edat mitjana	37,71
Taxa d'estrangeria	12,37%
5 principals nacionalitats	65
Marroc	25
Itàlia	22
Alemanya	7
Romania	6
França	5

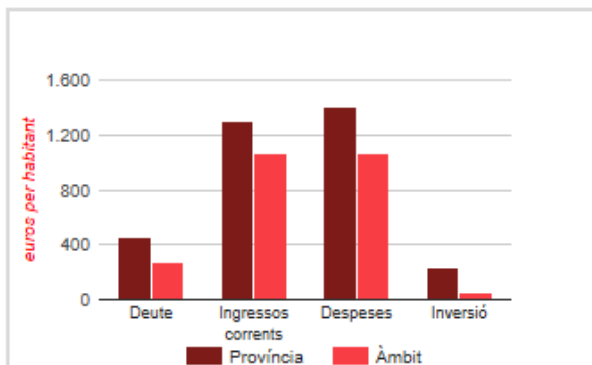
Estructura d'edats. 2019



Origen de la població estrangera. 2018



Pressupostos municipals 2018



Ingressos	752.165€
Variació anual	-6,88%
Ingressos corrents / habitant	1.061€
Despeses	752.165€
Variació anual	-6,88%
Inversió / habitant	49€
Despeses / habitant	1.061€
Deute viu	195.660€
Variació anual	-42,19%
Deute / habitant	276€
Deute / Ingressos corrents	26,01%



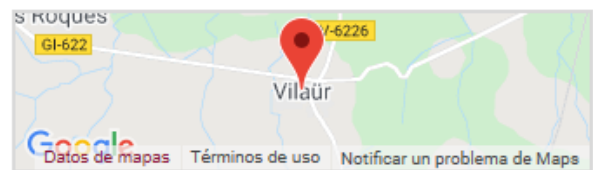
Diputació de Girona

Síntesi Municipal I

Vilaür

**Programa
XIFRA**

Comarca	Alt Empordà
Superfície (km ²)	5,49
Altitud (metres)	65,00
Entitats singulars	2
Nuclis o disseminats	3



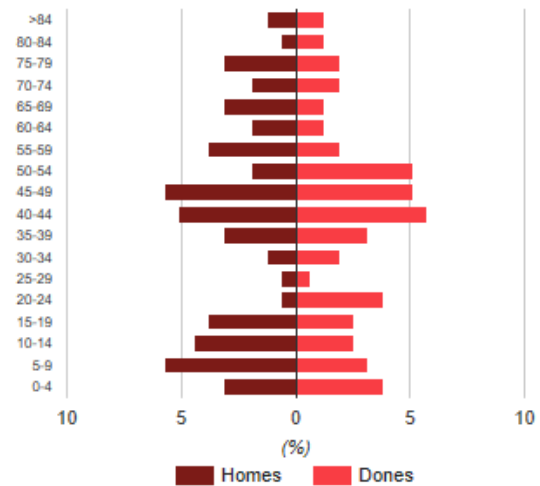
Demografia 2019

Població total	157
Variació anual	6,80%
Variació 2015-2019	-1,26%
Habitants per km ²	29
Homes	81
Dones	76
Percentatge de joves	24,20%
Percentatge d'adults	57,96%
Percentatge pob. gran	17,83%
Índex d'envelliment	73,68
Edat mitjana	39,92
Índex de dependència global	72,53
Índex de recanvi	50,00
Població estacional	0
Població resident a l'estranger	3

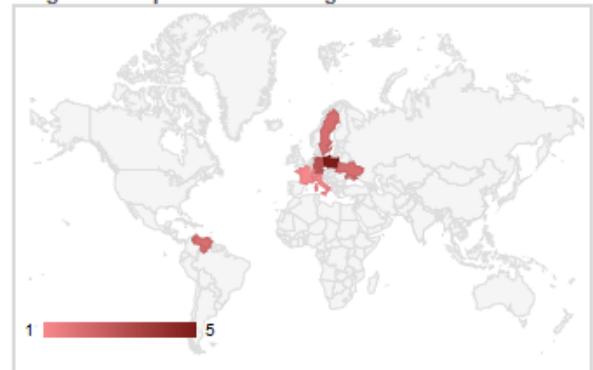
Naixements	2
Índex sintètic de fecunditat	2,12
Defuncions	0
Taxa bruta de mortalitat	0,00

Població estrangera	16
Variació anual	6,67%
Variació 2014-2018	-5,88%
Edat mitjana	35,00
Taxa d'estrangeria	10,19%
5 principals nacionalitats	14
Polònia	5
Alemanya	3
Suècia	2
Veneçuela	2
Ucraïna	2

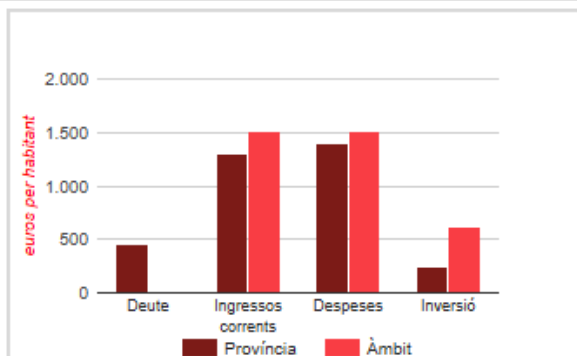
Estructura d'edats. 2019



Origen de la població estrangera. 2018



Pressupostos municipals 2018



Ingressos	222.600€
Variació anual	-12,71%
Ingressos corrents / habitant	1.514€
Despeses	222.600€
Variació anual	-12,71%
Inversió / habitant	620€
Despeses / habitant	1.514€
Deute viu	0€
Variació anual	ND
Deute / habitant	0€
Deute / Ingressos corrents	0,00%



Diputació de Girona

Síntesi Municipal I
Vilobí d'Onyar**Programa**
XIFRA

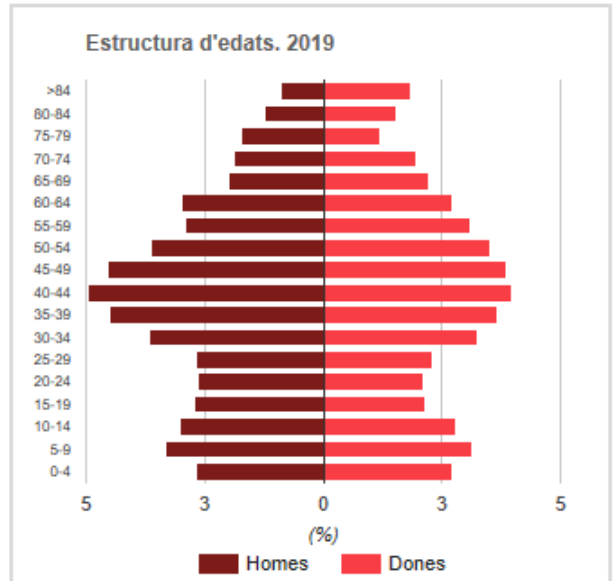
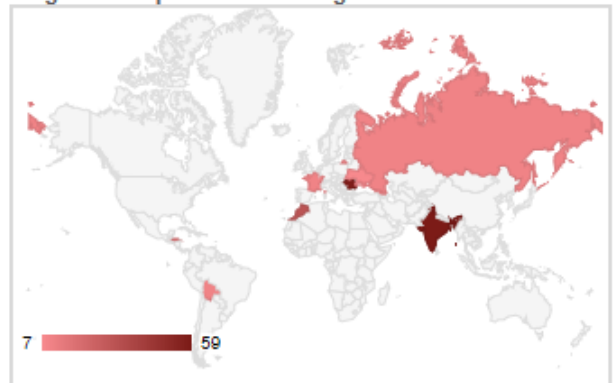
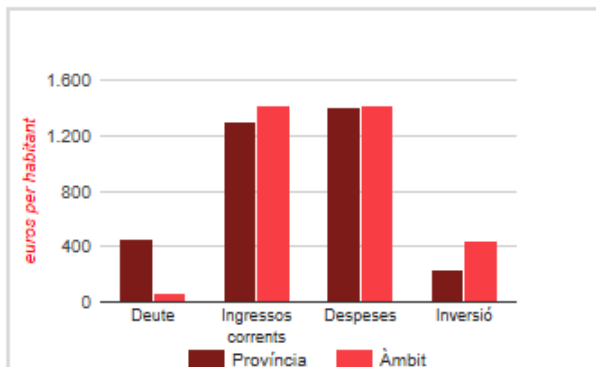
Comarca	Selva
Superfície (km ²)	32,59
Altitud (metres)	122,00
Entitats singulars	3
Nuclis o disseminats	9

**Demografia 2019**

Població total	3.291
Variació anual	2,97%
Variació 2015-2019	3,95%
Habitants per km ²	101
Homes	1.711
Dones	1.580
Percentatge de joves	18,54%
Percentatge d'adults	64,97%
Percentatge pob. gran	16,50%
Índex d'envelliment	89,02
Edat mitjana	41,15
Índex de dependència global	53,93
Índex de recanvi	117,61
Població estacional	0
Població resident a l'estranger	39

Naixements	41
Índex sintètic de fecunditat	2,07
Defuncions	17
Taxa bruta de mortalitat	5,24

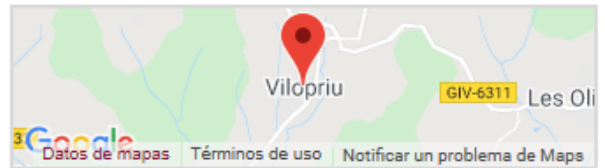
Població estrangera	321
Variació anual	4,22%
Variació 2014-2018	6,64%
Edat mitjana	31,63
Taxa d'estrangeria	9,75%
5 principals nacionalitats	205
Índia	59
Romania	58
Gàmbia	36
Marroc	32
Hondures	20

**Origen de la població estrangera. 2018****Pressupostos municipals 2018**

Ingressos	4.520.263€
Variació anual	13,96%
Ingressos corrents / habitant	1.414€
Despeses	4.520.263€
Variació anual	13,96%
Inversió / habitant	436€
Despeses / habitant	1.414€
Deute viu	191.240€
Variació anual	-16,34%
Deute / habitant	60€
Deute / Ingressos corrents	4,23%



Comarca	Baix Empordà
Superfície (km ²)	16,38
Altitud (metres)	82,00
Entitats singulars	4
Nuclis o disseminats	7



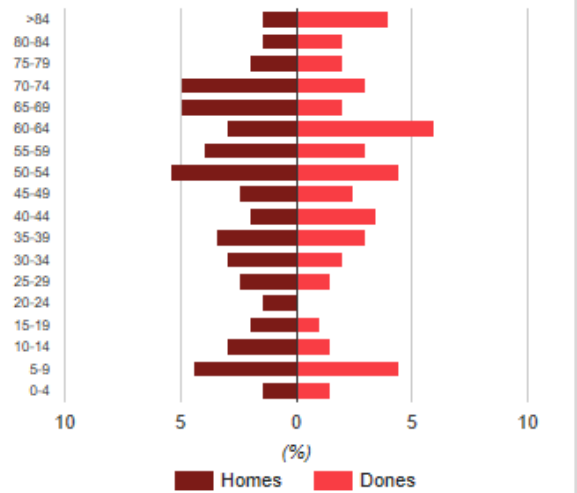
Demografia 2019

Població total	202
Variació anual	-1,46%
Variació 2015-2019	1,51%
Habitants per km ²	12
Homes	107
Dones	95
Percentatge de joves	17,82%
Percentatge d'adults	54,46%
Percentatge pob. gran	27,72%
Índex d'envelliment	155,56
Edat mitjana	47,93
Índex de dependència global	83,64
Índex de recanvi	300,00
Població estacional	0
Població resident a l'estranger	5

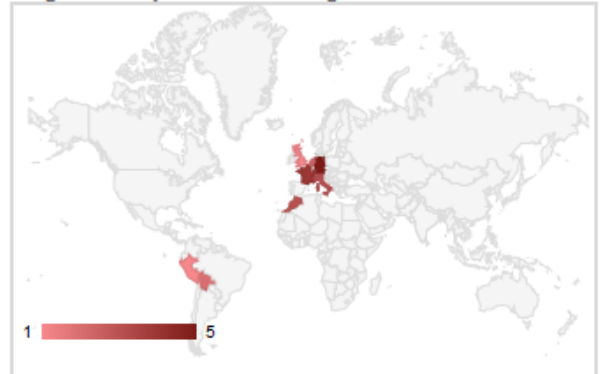
Naixements	0
Índex sintètic de fecunditat	0,00
Defuncions	0
Taxa bruta de mortalitat	0,00

Població estrangera	23
Variació anual	4,55%
Variació 2014-2018	-17,86%
Edat mitjana	50,11
Taxa d'estrangeria	11,39%
5 principals nacionalitats	17
Alemanya	5
França	4
Itàlia	3
Marroc	3
Països Baixos	2

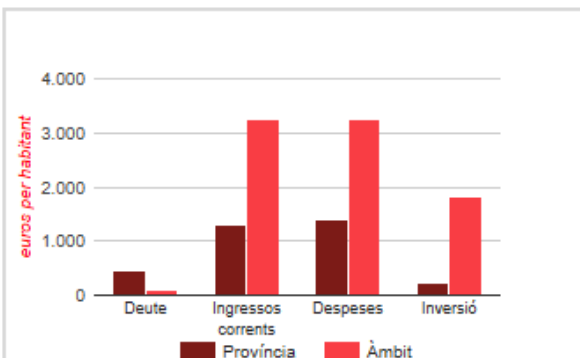
Estructura d'edats. 2019



Orígen de la població estrangera. 2018



Pressupostos municipals 2018



Ingressos	669.114€
Variació anual	4,80%
Ingressos corrents / habitant	3.264€
Despeses	669.114€
Variació anual	4,80%
Inversió / habitant	1.832€
Despeses / habitant	3.264€
Deute viu	21.510€
Variació anual	-22,12%
Deute / habitant	105€
Deute / Ingressos corrents	3,21%



Diputació de Girona